மாகாண சபைகளின் தேர்தல் தொகுதி

எல்லைகளை நிர்ணயிப்பதற்கான

குழுவின் அறிக்கை

பெப்ரவரி 2018

மாகாண சபைகளின் தேர்தல் தொகுதி எல்லைகளை நிர்ணயிப்பதற்கான குழு

கலாநிதி கே. தவலிங்கம்	-	தவிசாளர்
பேராசிரியர் எஸ்.எச். ஹஸ்புல்லா	-	அங்கத்தவர்
கலாநிதி அனிலா டயஸ் பண்டாரநாயக்க	-	அங்கத்தவர்
திரு. பீ.எம். சிறிவர்தன	-	அங்கத்தவர்
திரு. எஸ். விஜேசந்திரன்	-	அங்கத்தவர்
திரு. சமன்சிறி ரத்நாயக்க	-	செயலாளர்
திரு. நலின் சேமகே	-	உதவிச் செயலாளர்

மாகாண சபைகளின் தேர்தல் தொகுதி எல்லைகளை நிர்ணயிப்பதற்கான குழுச்செயலக பணித்துணைவர் குழாம்

திரு. எச்.டபிள்யூ.என். குமார	-	கணக்காளர்
திரு. எச்.டி. ஜயசிறி	-	நிருவாக அலுவலர்
செல்வி. ஈ.எம்.பி.ஜி. சுகந்திகா செனவிரத்ன	-	பொது முகாமைத்துவ உதவியாளர்
திரு. எச்.டி.ஜி.என். கமகே	-	பொது முகாமைத்துவ உதவியாளர்
திரு. ஆர்.எம்.றொசான் எரந்த	-	அலுவலக உதவியாளர்
திருமதி. டபிள்யு.ஏ.டி. விக்கிரமாரச்சி	-	அலுவலக உதவியாளர்
திரு. ஏ.எச்.டி.டி. டிசில்வா	-	சாரதி
திரு. டி.ஜி. கெலும்	-	சாரதி

முகவுரை

இலங்கையின் மக்கள், ஆட்சி நடைமுறையில் நிறுவனங்களுக்கான பிரதிநிதிகளை தேர்தலினூடாக தேர்ந்தெடுப்பதன் மூலம் நாட்டின் ஆட்சி நடவடிக்கைகளோடு இணைந்து கொண்டமை 1911ம் ஆண்டு முதல் ஏறத்தாழ ஒரு நூற்றாண்டு கால வரலாற்றைக் கொண்டதாகக் காணப்படுகின்றது. பொதுமக்கள் ஆட்சியில் பங்குகொள்வது பிரதிநிதிகளூடாகவாதலால் நிகழ்கால சனநாயகம் “பிரதிநிதித்துவ சனநாயகத்துவம்” எனஅழைக்கப்படுகின்றது. இன்று பிரதிநிதித்துவ ஆட்சி நடைமுறை சனாதிபதி, பாராளுமன்றம், மாகாணசபை மற்றும் உள்ளூர் அதிகாரசபை என்பன தேர்தல்களை அடிப்படையாகக் கொண்டுள்ளன. இச் சபைகளுக்கு பிரதிநிதிகளை தெரிவுசெய்யும் முறை, நிருவாகக் கட்டமைப்பு, தேர்தல்களை நடத்தும் முறை, தேர்தல்கள் ஆணைக்குழுவின் அதிகாரங்கள் மற்றும் தெரிவு செய்யப்பட்ட சபைகளை உருவாக்கல் என்பன 1978 ஆம் ஆண்டின் இரண்டாம் குடியரசு அரசியலமைப்பிலும் அதன் பின் வந்த திருத்தச் சட்டங்களிலும் உள்ளடக்கப்பட்டுள்ளன.

மாகாண சபை முறைமையோடு தொடர்புடைய சட்டங்கள் 1978 ஆம் ஆண்டின் அரசியலமைப்பின் பதின்மூன்றாம் அரசியலமைப்புத் திருத்தத்திலும், 1988ஆம் ஆண்டின் 42ஆம் இலக்க மாகாண சபைச் சட்டத்திலும் உள்ளடக்கப்பட்டுள்ளன. இத் திருத்தத்துடன் தொடர்புடைய நியதி சட்டத்தின் மூலம் ஒன்பது மாகாண சபைகள் உருவாக்கப்பட்டது. அம் மாகாண சபைகளின் பெயர்கள் மேற்கு, மத்திய,தெற்கு , வடக்கு, கிழக்கு வடமேல், வடமத்திய, ஊவா மற்றும் சபரகமுவ மாகாண சபைகள் ஆகும். மாகாணசபைகளின் மக்கள் ஆட்சி பிரதிநிதிகளைத் தேர்ந்தெடுப்பதற்கு விகிதாசார பிரதிநிதித்துவ முறை செயற்படுத்தப் பட்டது. விகிதாசார பிரதிநிதித்துவ முறையில் ஒவ்வொரு மாகாணத்தினதும் நிருவாக மாவட்டம் ஒவ்வொன்றும் அம் மாகாணத்தின் ஒரு தேர்தல்தொகுதியாக கருதப்பட்டு தேர்தல்கள் நடாத்தி பிரதிநிதிகள் தெரிவுசெய்யப்படுவதாகும். இத் தேர்தல் முறையில் 25தொகுதிகளில் (நிருவாக மாவட்டங்களில்) இருந்து 437பிரதிநிதிகள் ஒன்பது மாகாண சபைகளுக்கும் தெரிவு செய்யப்பட்டனர். இதற்கு மேலதிகமாக ஒரு மாகாண சபைத் தேர்தலில் ஆகக் கூடுதலான வாக்குக்களைப் பெறும் கட்சிக்கு அல்லது குழுவுக்கு நிலையான மாகாணசபை ஆட்சியை உருவாக்குவதற்காக 2 போனஸ் ஆசனங்கள் ஒவ்வொரு மாகாண சபைக்கும் வழங்கப்படும். இந் நடபடி 2017ஆம் ஆண்டு வரையில் இருந்தது,

2017ஆம் ஆண்டின் 17 ஆம் இலக்க மாகாண சபைத்தேர்தல் (திருத்தச்) சட்டம் 2017ஆம் ஆண்டுவரை இருந்த மாகாண சபைத் தேர்தல் முறையை மாற்றி கலப்புத் தேர்தல் முறையைக் கொண்டுவந்தது. கலப்புத் தேர்தல் முறை என்பது தொகுதிவாரித் தேர்தல் முறையையும் விகிதாசார பிரதிநிதித்துவ தேர்தல் முறையையும் கலந்த ஒரு முறையாகும். 1988 ஆம் ஆண்டின் 2 ஆம் இலக்கமாகாண சபைத் தேர்தல்கள் சட்டத்திற்கு மேற்குறித்த திருத்தச்சட்டத்தினால் புதிதாக அறிமுகப்படுத்தப்பட்ட இம் முறையில் ஒவ்வொரு மாகாண சபைக்கும் மாவட்டரீதியில் தெரிவுசெய்யப்படவேண்டிய உறுப்பினர்களில் 50 சதவீதமானவர்கள் தொகுதிவாரியாகவும் மிகுதி 50 சதவீதமானவர்கள் விகிதாசார பிரதிநிதித்துவ முறையிலும் செய்யப்படல் வேண்டும். மாவட்டரீதியில் தொகுதிகளை எல்லை நிர்ணயம் செய்வதற்கு, 1988 ஆம் ஆண்டின் 2 ஆம் இலக்க மாகாண சபைத் தேர்தல்கள் சட்டத்திற்கு மேற் குறித்த திருத்தச்சட்டத்தினால் புதிதாக அறிமுகப்படுத்தப்பட்ட 3 அ (1) ஆம்

உட்பிரிவுக்கமைய ஐந்து பேரை உள்ளடக்கிய மாகாண சபைத் தேர்தல் தொகுதி எல்லை நிர்ணயக் குழுவொன்றை அதிமேதகு சனாதிபதியவர்கள் 2017 ஒக்தோபர்மாதம் 04 ஆந் தேதிய 2039/29 இலக்க வர்த்தமானி அறிவித்தலின் படி நியமனம் செய்தார். இத் திருத்தச் சட்டத்தில் புதிதாக அறிமுகப்படுத்தப்பட்ட 3 அ (1) மற்றும் 3 அ (11) ஆம் உட்பிரிவுக்களில் குழுவுக்கான பணிப்பாணைகள் உள்ளடங்கியள்ளன.

எல்லை நிர்ணயக் குழு தனது பொறுப்புக்களை நிறைவேற்றும் பொருட்டு அரசியல் கட்சிகள், பொதுசன அமைப்புக்கள் மற்றும் பொதுமக்கள் ஆகியோரிடமிருந்து கருத்துக்களையும் மற்றும் முன்மொழிவுகளையும் பெற்றுக்கொள்வதற்கான அறிவித்தலுக்கு பதில் அளிக்குமுகமாக வாய் மூலமும் எழுத்து மூலமும் 678 பதில்கள் கிடைக்கப்பெற்றன. அவர்களால் சமர்ப்பிக்கப்பட்ட அநேகமான பரிந்துரைகள் குழுவின் பணிப்பாணைக்கு உட்பட்டதாக இருந்ததால் அவை தொகுதிகள் எல்லை நிர்ணயம் செய்யும் போது கருத்தில் கொண்டும், மற்றைய பிரேரணைகள் அதாவது குழுவின் பணிப்பாணைக்குட்பட்டு இருக்காதவற்றை அகற்றியும் ஒன்பது மாகாண சபைக்குள் உள்ளடங்கும் 25 மாவட்டங்களுக்கும் தொகுதிவாரியாக 50 சதவீதமான மாகாண சபை உறுப்பினர்களை தெரிவுசெய்வதற்கு 222 தொகுதிகள் உருவாக்கப்பட்டது. இச்செயன்முறையின் தகவல்களை ஒன்று திரட்டி மாகாணம் மற்றும் உள்ளூராட்சி அமைச்சரிடம் கொடுப்பதற்காக தயாரிக்கப்பட்டதே இவ் அறிக்கையாகும்.

இவ்வறிக்கை இரண்டு தொகுகிகளாக பிரிக்கப்பட்டுள்ளன. இது முதலாம் தொகுதியாகும். முதலாம் தொகுதி 14 அத்தியாயங்களைக்கொண்ட 4 பகுதிகளாகப் பிரிக்கப்பட்டுள்ளது. பகுதி ஒன்று முதல் இரண்டு அத்தியாயங்களையும் பகுதி இரண்டு 3-11 அத்தியாயங்களையும் பகுதி மூன்று 12ம் அத்தியாயத்தையும் பகுதி நான்கு அத்தியாயங்கள் 13-14 ஐயும் மற்றும் பின்னிணைப்புளையும்கொண’டுள்ளது.

"அறிமுகம்" என்ற தலைப்பிலான முதலாவது அத்தியாயத்தில் குழுவின் நியமனம், எல்லை நிர்ணயம் தொடர்பாக செல்வாக்கு செலுத்தும் சட்டம், குழுவின் விடயப் பரப்பெல்லை. நடபடி முறை, தேர்தல் தொகுதிகளுக்கமைய நிருவாக மாவட்டங்களிலிருந்து தேர்ந்தெடுக்கப்பட வேண்டிய உறுப்பினர்களின் எண்ணிக்கை, தேர்தல் தொகுதிகளை வேறு பிரிப்பதோடு தொடர்புடைய அளவீட்டு முறைகள் மற்றும் பிரதிநிதித்துவம் முறை தொடர்பான விளக்கங்கள் என்பன உள்ளடக்கப்பட்டுள்ளன.

"பொது மீளாய்வு" எனக் குறித்தொதுக்கப்பட்டுள்ள இரண்டாம் அத்தியாயம், தேர்தல் பிரதிநிதித்துவமுறை, இலங்கையின் மக்கள் பிரதிநிதிகள் நிறுவனங்களுக்கு பிரதிநிதிகளைத் தேர்ந்தெடுக்கும் முறை, இலங்கையின் தேர்தல் தொகுதிகளின் எல்லை நிர்ணயம் மற்றும் பன்முகப்படுத்தப்பட்ட மாகாணசபைகளுக்கு பிரதிநிதிகளை தேர்ந்தெடுத்தல் என்ற தலைப்பின் கீழ் உரிய விபரங்கள் தரப்பட்டுள்ளன. "மாகாணங்கள்" என்ற நிருவாக அலகு தாபிக்கப்பட்டதிலிருந்து அதிகாரம் பன்முகப்படுத்தப்பட்ட மாகாணசபைகளுக்கான முகவர்களை தேர்ந்தெடுத்தல் வரையிலான தகவல்கள் இதில் உள்ளக்கப்பட்டுள்ளன.

மூன்றாம் அத்தியாயம் முதல் ஒன்பதாம் அத்தியாயம் வரை எல்லை நிர்ணயம் தொடர்பான நடபடி முறை விளக்கப்பட்டுள்ளது. இப்பகுதியில் ஒவ்வொரு மாகாணத்திற்குமென

குறித்தொதுக்கப்பட்ட 9 அத்தியாயங்கள் காணப்படுகின்றன. அத்தியாயத்தின் ஆரம்பத்தில் மாகாணம் தொடர்பான பொதுத் தகவல்களைப் பற்றிய விபரமும் அதைத் தொடர்ந்து மாகாணத்திற்குள் அமையப்பெற்றுள்ள ஒவ்வொரு நிருவாக மாவட்டத்தினதும் விபரமொன்றும் தரப்பட்டுள்ளன. ஒவ்வொரு மாவட்டத்தினதும் தேர்தல் தொகுதிக்கான எல்லை நிர்ணயம் சம்பந்தமாக பொதுமக்களிடம் இருந்து பெற்றுக்கொள்ளப்பட்ட பரிந்துரைகள் , அவற்றின் மீது எடுக்கப்பட்ட நடவடிக்கைகள் பற்றியும் விவரமாக தரப்பட்டுள்ளதோடு ஒவ்வொரு மாவட்டமும் வேறு பிரித்துக்காட்டப்படுகின்ற தேர்தல்தொகுதிகளின் எல்லைகளும் அவை உள்ளடக்கியுள்ள பிரதேசங்களும் உட்சேர்க்கப்பட்டுள்ளன.

அத்தியாயம் பன்னிரண்டில் 9 மாகாணங்களுக்குட்பட்ட 25 நிருவாக மாவட்டங்களில் எல்லை நிர்ணயக் குழுவினால் எல்லை நிர்ணயம் செய்யப்பட்ட 222 மாகாண சபைத் தேர்தல் தொகுதிகளின் எல்லைகளின் பட்டியல் தரப்பட்டுள்ளது.

பதின்மூன்றாம் அத்தியாயத்தில் மாகாண சபைத் தேர்தல் தொகுதி எல்லை நிர்ணயம் தொடர்பாக குழுவினால் வலியுறுத்தப்படுகின்ற பெரும்பான்மை சனப்பிரிவினரிலும் வேறுபட்ட ஏதேனும் பிணைப்பொன்றுடன் கூடிய முக்கியத்துவம் வாய்ந்த சனத்தொகையினரின் ஒருங்கிணைப்பின் பால் கவனம் செலுத்துதல், 2012 ஆம் ஆண்டின் சனத்தொகைக் கணிப்பீட்டோடு தொடர்புடைய சனத்தொகை தகவல்களை தேர்தல் தொகுதிகளாக பிரிக்கின்ற போது அடிப்படையாகக் கொள்ளுதல், கலப்பு பிரதிநிதித்துவ முறை தொடர்பான புரிந்துணர்வு குறைவாகக் காணப்படுகின்றமை, மாகாண சபைகளுக்கான பிரதிநிதிகளாக பெண்களைத் தேர்ந்தெடுத்தல், மாகாண சபைகளுக்கான மிகை ஆசனங்களுக்கான பிரதிநிதிகளைப் பெயர்குறித்தல் போன்ற பல்வேறு விடயங்கள் அலசி ஆராயப்பட்டுள்ளன.

அத்தியாயம் 14ல், 2017 ஆம் ஆண்டின் 17 ஆம் இலக்க மாகாண சபைத் தேர்தல்கள் (திருத்தச்) சட்டத்தில் உள்ளடக்கப்பட்டுள்ள ஏற்பாடுகளுக்கமைய 9 மாகாணங்களுக்குள் அமையப்பெற்றுள்ள 25 நிருவாக மாவட்டங்களை 222 மாகாண சபைத் தேர்தல் தொகுதிகளாக வேறுபிரிக்கும் பணியை நிறைவு செய்து, அதுபற்றிய அறிக்கையை மிகக்குறுகிய காலத்திற்குள் தயாரித்து முடிப்பதற்காக குழுவுக்கு ஒத்துழைப்பு வழங்கிய அனைத்து தரப்பினருக்கும் நன்றி கூறல் உள்ளடக்கப்பட்டுள்ளது.

பின்னிணைப்புகள் A யிலும் B யிலும் தேர்தல் தொகுதிகளில் அடங்கியுள்ள கிராம சேவகர் பிரிவுகள் மற்றும் கிராம அலுவலர் பிரிவு – இலக்கமும் பெயரும் கொடுக்கப்பட்டுள்ளன.

பின்னிணைப்புகள் I முதல் IX வரை கொடுக்கப்பட்டுள்ள தகவல்களாவன 2017ஆம் ஆண்டின் 17 ஆம் இலக்க மாகாண சபைத்தேர்தல்(திருத்தச்)சட்டத்தின் 3A (1) ன் படி எல்லை நிர்ணயக்குழு நியமனம். 2017ஆம் ஆண்டின் 17 ஆம் இலக்க மாகாண சபைத்தேர்தல்(திருத்தச்)சட்டத்தின் ஏற்பாடுகளுக்கமைய குழுவின் பொறுப்புக்கள். மாவட்ட மட்டத்தில் பொதுமக்களின் முன்மொழிவுகளை பெறுவதற்கான பத்திரிகை அறிவித்தல். தேர்தற்றொகுதிகளை வேறுபிரித்தல் தொடர்பாக அரசியல் கட்சிகள், பொதுசன அமைப்புக்கள் மற்றும் பொதுமக்கள் ஆகியோரிடமிருந்து கருத்துக்களையும் மற்றும் முன்மொழிவுகளையும் மாவட்டக் கூட்டங்களில் பெற்றுக்கொள்வதற்கான ஊடகஅறிவித்தல். மாவட்ட மட்டத்தில்

பொதுமக்களின் முன்மொழிவுகளை பெறுவதற்கான நிகழ்ச்சித் திட்டம். எழுத்து மூலமாக முன்மொழிவுகளை தந்த அரசியல் கட்சிகள், பொதுசன அமைப்புக்கள் மற்றும் பொதுமக்கள் ஆகியோரின் பெயர் பட்டியல் (மாவட்ட ரீதியில்). மாவட்ட கூட்டங்களில் எழுத்து மூலமாகவும் வாய் மூலமாகவும் முன்மொழிவுகளை தந்த அரசியல் கட்சிகள், பொதுசன அமைப்புக்கள் மற்றும் பொதுமக்கள் ஆகியோரின் பெயர் பட்டியல் (மாவட்ட ரீதியில்). எல்லை நிருணயத்தின் போது பயன்படுத்தப்பட்ட தரவுகள். மாவட்ட கூட்டங்களின் போது எடுக்கப்பட்ட படங்கள் என்பவை ஆகும்.

தொகுதி II ல் ஒவ்வொரு மாவட்டத்தினுள்ளும் வரும் தேர்தல் தொகுதிகள் அடங்கிய 25 மாவட்டத்திற்குமான படங்கள் கொண்ட தொகுதி

எல்லை நிர்ணயக் குழு

உள்ளடக்கம்

		பக்கம்
முகவுரை		v-viii
பகுதி - I		
அத்தியாயம் 1	அறிமுகம்	3-15
அத்தியாயம் 2	பொது மீளாய்வு	17-35
பகுதி - II		
அத்தியாயம் 3	மேல் மாகாணம்	39-130
அத்தியாயம் 4	மத்திய மாகாணம்	131-188
அத்தியாயம் 5	தென் மாகாணம்	189-244
அத்தியாயம் 6	வட மாகாணம்	245-294
அத்தியாயம் 7	கிழக்கு மாகாணம்	295-336
அத்தியாயம் 8	வடமேல் மாகாணம்	337-386
அத்தியாயம் 9	வட மத்திய மாகாணம்	387-422
அத்தியாயம் 10	ஊவா மாகாணம்	423-456
அத்தியாயம் 11	சப்ரகமுவ மாகாணம்	457-500
பகுதி - III		
அத்தியாயம் 12	தொகுதிகளின் எல்லைகளின் பட்டியல்	503-658
பகுதி - IV		
அத்தியாயம் 13	எதிர்காலத்தில் கருத்தில் எடுக்கப்படவேண்டிய பிரச்சனைகள்.	661-665
அத்தியாயம் 14	நன்றி நவிலல்	667-670

	பின்னிணைப்புக்கள்	பக்கம்
பின்னிணைப்பு A:	தேர்தல் தொகுதிகளில் அடங்கியுள்ள கிராம சேவகர் பிரிவுகள்	671-695
பின்னிணைப்பு B:	கிராம அலுவலர் பிரிவு – இலக்கமும் பெயரும்	696-774
பின்னிணைப்பு I:	2017ஆம் ஆண்டின் 17 ஆம் இலக்க மாகாண சபைத்தேர்தல்(திருத்தச்)சட்டத்தின் 3A (1) ன் படி எல்லை நிர்ணயக்குழு நியமனம்	775
பின்னிணைப்பு II:	2017ஆம் ஆண்டின் 17 ஆம் இலக்க மாகாண சபைத்தேர்தல்(திருத்தச்)சட்டத்தின் ஏற்பாடுகளுக்கமைய குழுவின் பொறுப்புக்கள்.	776-778
பின்னிணைப்பு III:	மாவட்ட மட்டத்தில் பொதுமக்களின் முன்மொழிவுகளை பெறுவதற்கான பத்திரிகை அறிவித்தல்.	779
பின்னிணைப்பு IV:	தேர்தற்றொகுதிகளை வேறுபிரித்தல் தொடர்பாக அரசியல் கட்சிகள், பொதுசன அமைப்புக்கள் மற்றும் பொதுமக்கள் ஆகியோரிடமிருந்து கருத்துக்களையும் மற்றும் முன்மொழிவுகளையும் மாவட்டக் கூட்டங்களில் பெற்றுக்கொள்வதற்கான பத்திரிகை அறிவித்தல்	780
பின்னிணைப்பு V:	வேலை நடைபெற்றுக் கொண்டிருக்கும் காலத்தில் வெளியிடப்பட்ட ஊடக அறிவிப்புக்கள்	781-786
பின்னிணைப்பு VI:	எழுத்து மூலமாக முன்மொழிவுகளை தந்த அரசியல் கட்சிகள், பொதுசன அமைப்புக்கள் மற்றும் பொதுமக்கள் ஆகியோரின் பெயர் பட்டியல் (மாவட்ட ரீதியில்).	787-800
பின்னிணைப்பு VII:	மாவட்ட கூட்டங்களில் எழுத்து மூலமாகவும் வாய் மூலமாகவும் முன்மொழிவுகளை தந்த அரசியல் கட்சிகள், பொதுசன அமைப்புக்கள் மற்றும் பொதுமக்கள் ஆகியோரின் பெயர் பட்டியல் (மாவட்ட ரீதியில்).	801-816
பின்னிணைப்பு VIII:	எல்லை நிருணயத்தின் போது பயன்படுத்தப்பட்ட தரவுகள்	817
பின்னிணைப்பு IX	மாவட்ட கூட்டங்களின் போது எடுக்கப்பட்ட படங்கள்	818-826
தொகுதி -II	ஒவ்வொரு மாவட்டத்தினுள்ளும் வரும் தேர்தல் தொகுதிகள் அடங்கிய 25 மாவட்டத்திற்குமான படங்கள் கொண்ட தொகுதி	

பகுதி I

எல்லை நிர்ணயப் படிமுறை

அத்தியாயம் 1

அறிமுகம்

நியமனம்

1. இலங்கை அரசியலமைப்பின் சட்ட ஏற்பாடுகளுக்கமைய இலங்கையின் ஒன்பது மாகாணங்களிலும் தாபிக்கப்பட்டுள்ள மாகாண சபைகளுக்காக உறுப்பினர்களைத் தேர்ந்தெடுக்கும் பணிக்காகவும், அதனோடு தொடர்புடைய வேறு விடயங்கள் தொடர்பாகவுமான ஏற்பாடுகளை மேற்கொள்வதற்காக 1988 ஆம் ஆண்டின் 2 ஆம் இலக்க மாகாணசபைத் தேர்தல்கள் சட்டம் (முதன்மை சட்டவாக்கம்) 1988 ஆம் ஆண்டு சட்டமாக்கப்பட்டது. 1988 ஜனவரி மாதம் 27 ஆந் தேதி அத்தாட்சிப்படுத்தப்பட்ட அச் சட்டம் 1988 பெப்ரவரி 2 ஆந் தேதி முதல் அமுல்படுத்தப்பட்டது.

இச் சட்டத்தினூடாக தேர்தல் இடப்பரப்பாக இனங்காணப்பட்டுள்ள மாகாண சபை அதிகார எல்லைகளுக்குள் அமையப் பெற்றுள்ள நிருவாக மாவட்டங்களிலிருந்து உறுப்பினர்கள் விகிதாசார பிரதிநிதித்துவ முறையின்கீழ் தேர்ந்தெடுக்கப்பட்டனர். இவ்வாறு நிருவாக மாவட்டங்களிலிருந்து தேர்ந்தெடுக்கப்படவிருந்த உறுப்பினர்களில் ஒரு பகுதியினர் அதாவது 50% விகிதாசாரமுறையிலும் ,ஏனைய உறுப்பினர்களில் மாவட்டங்களை வேறு பிரித்துக்காட்டுகின்ற தேர்தல் தொகுதிகளின் கீழ் எளிய பெரும்பான்மை முறையிலான தேர்தலின் அடிப்படையிலும் தேர்ந்தெடுப்பதற்கு இடமளிக்கின்ற கலப்புத் தேர்தல் முறையொன்றிலான ஒரு தேர்தல் முறை 2017ஆம் ஆண்டின் 17 ஆம் இலக்க மாகாண சபைத்தேர்தல் (திருத்தச்) சட்டத்தின் மூலம் விதிக்கப்பட்டது.

2. மாகாண சபைகளுக்கு உரிய மாவட்டங்களிலிருந்து தேர்ந்தெடுக்கப்படுகின்ற உறுப்பினர்களில் ஐம்பது சதவீதத்திற்கும் (50%) நேரொத்த உறுப்பினர்களின் எண்ணிக்கையொன்றை தேர்தல் தொகுதிகளுக்கமைய தேர்ந்தெடுக்கும் விதத்தில் ஒவ்வொரு நிருவாக மாவட்டத்தையும் தேர்தல் தொகுதிகளாகப் பிரிப்பதற்காக முதன்மை சட்டவாக்கமான 1988 ஆம் ஆண்டின் 2 ஆம் இலக்க மாகாண சபைத் தேர்தல்கள் சட்டத்திற்கு மேற்குறித்த திருத்தச்சட்டத்தினால் புதிதாக அறிமுகப்படுத்தப்பட்ட 3 அ (1) ஆம் உட்பிரிவுக்கமைய கீழே பெயர் குறிக்கப்பட்டுள்ளவர்களை உள்ளடக்கிய தேர்தல் தொகுதி எல்லை நிர்ணயக்குழு வொன்றை அதிமேதகு சனாதிபதியவர்கள் 2017 ஒக்தோபர்மாதம் 04 ஆந் தேதிய 2039/29 இலக்க வர்த்தமானி அறிவித்தலின்படி நியமனம் செய்தார். அரசியலமைப்புக்கு கொண்டுவரப்பட்ட பத்தொன்பதாம் ஆம் அரசியலமைப்புத்திருத்ததிற்கமைய நியமனம் செய்யப்பட்டுள்ள எல்லை நிர்ணய ஆணைக்குழுவின் தவிசாளர் உள்ளிட்ட அங்கத்தினர்கள் இருவரையும் உள்ளடக்கியவாறு அக்குழு நியமிக்கப்பட்டுள்ளது.

கலாநிதி கே. தவலிங்கம் (தவிசாளர்)
பேராசிரியர் எஸ்.எச். ஹஸ்புல்லா (அங்கத்தவர்)
கலாநிதி (திருமதி) அனிலா டயஸ் பண்டாரநாயக்க (அங்கத்தவர்)
திரு. பீ.எம். சிறிவர்தன (அங்கத்தவர்)
திரு. எஸ். விஜேசந்திரன் (அங்கத்தவர்)

3. எல்லைநிர்ணய ஆணைக்குழுவின் செயலாளாராகப் பணியாற்றுகின்ற இலங்கை நிருவாக சேவையின் சிரேட்ட அலுவலரான தேர்தல் ஆணைக்குழுவின் மேலதிக தேர்தல்ஆணையாளர் திரு.சமன் ஸ்ரீ ரத்னாயக இக்குழுவினது செயலாளாராகக் கடமையாற்றவென குழுவின் மூலம் நியமனம் செய்யப்பட்டார்.

4. உரிய சட்டத்தின் சட்ட ஏற்பாடுகளுக்கமைய குழுவின் பொறுப்புக்களை நிறைவேற்றுவதற்கென ஒத்துழைப்பு வழங்குவதற்காக ஒவ்வொரு நிருவாக மாவட்டத்தினதும் மாவட்ட செயலாளரின் தலைமையிலான ஓர் உபகுழுவீதம் ஒவ்வொரு மாவட்டத்திற்கும் நியமிக்கப்பட்டது. அவற்றின் அங்கத்தினர்களாகக் கடமையாற்றுவதற்கு அந்தந்த மாவட்டத்தின் சிரேட்ட நிலஅளவை அத்தியட்சகரும், மாவட்ட பிரதி / உதவிதேர்தல்கள் ஆனையாளரும் நியமிக்கப்பட்டனர்.

5. எல்லை நிர்ணய நடவடிக்கைகளுக்காக குழுவுக்குத் தேவையான ஒத்துழைப்பை வழங்குவதற்கு மேலதிக தேர்தலகள் ஆணையாளர் ஜனாப் எம்.எம்.மொஹமட், சிரேட்ட நிளஅளவை அத்தியட்சகர் திரு. எஸ்.சிவானந்தராஜா, மாகாண சபைகள் மற்றும் உள்ளூராட்சி அமைச்சின் சட்டஅலுவலர் திருமதி.கயனி பிரேமதிலக்க ஆகியோரை உள்ளடக்கிய "நுட்பக் குழு" ஒன்று நியனம் செய்யப்பட்டுள்ளதோடு, அவர்கள் பகுதி நேர அடிப்படையில் இக்குழுவில் பணியாற்றினர்.

6. கொழும்பு 5, நாராஹேன்பிட்டிய , நிலஅளவையாளர் நாயகத்தின் கட்டிடத்தில் இயங்கி வருகின்ற எல்லை நிர்ணய ஆணைக்குழு அலுவலகத்தின் ஒரு பகுதியில் இக்குழுவின் அலுவலகமும் அமைக்கப்பட்டுள்ளதோடு அவ்வாணைக்குழுவின் பணியாட்குழுவினர் ஆரம்பம் முதலே இக்குழுவின் கடமைகளுக்காக ஈடுபடுத்தப்பட்டனர். பிற்பட்ட நாட்களில் திரு. டி.பீ.பீ. தேவப்பிரிய, திரு. பீ.ஏ.என். ஹரிஸ்சந்திர. ஆகியோர் தற்காலிக அடிப்படையில் குழுவில் பணியாற்றுவதற்காக ஆட்சேர்ப்புச் செய்யப்பட்டனர்.

எல்லை நிர்ணயத்தின்பால் செல்வாக்குச் செலுத்துகின்ற சட்டம்

7. 1988 ஆம் ஆண்டின் 2ஆம் இலக்க மாகாணசபைத் தேர்தல்கள் சட்டத்திற்கு (முதன்மை சட்டவாக்கத்திற்கு) 2017ஆம் ஆண்டின் 17ஆம் இலக்க மாகாணசபைத் தேர்தல்கள் திருத்தச் சட்டத்தின் மூலம் அறிமுகப்படுத்தப்பட்ட 3அ(1) முதல் 3அ(11) வரையிலான உட்பிரிவுகளில் உள்ள சட்ட ஏற்பாடுகளுக்கமையவும் அதிமேதகு சனாதிபதியவர்களினால் குழுவின் தவிசாளர் உள்ளிட்ட அங்கத்தினர்களுக்கு விநியோகிக்கப்பட்டுள்ள நியமனக் கடிதங்களுக்கமைய இவ்வெல்லை நிர்ணய குழுவிற்குரிய பணிகளை ஆற்றுவதற்காக கையளிக்கப்பட்டுள்ள தத்துவங்களையும் பொறுப்புக்களையும் கீழ்வருமாறு விளக்கமுடியும்.

(i)2004ஆம் ஆண்டின் 5ஆம் இலக்க மாகாண சபைத்தேர்தல்கள் திருத்தச் சட்டத்தினால் திருத்தியமைக்கப்பட்ட முதன்மைச் சட்டவாக்கத்தின் 3ஆம் பிரிவுக்கமைய மாகாணசபை அதிகார எல்லைகளுக்குள் அமையப் பெற்றுள்ள ஒவ்வொரு நிருவாக மாவட்டத்திலிருந்தும் மாகாணசபைக்குத் தேர்ந்தெடுக்கப்படுவதற்கு தேர்தல்கள் ஆணையாளரினால் தீர்மானிக்கப்பட்டுள்ள உறுப்பினர்களின் எண்ணிக்கையில் ஐம்பது சதவீதத்தை (50%) நேரொத்த உறுப்பினர் தொகையொன்றை தேர்ந்தெடுக்கதக்கவாறு மாகாணசபைத் தேர்தல்சட்டத்தின் 3அ(4) ஆம் உட்பிரிவில் காட்டப்பட்டுள்ள விடயங்களை கருத்திலெடுத்து, தேர்தல் தொகுதிகளாகப் பிரித்தொதுக்குதல் இக்குழுவின் பிரதான பணியாகும். அதற்கமைய ஒவ்வொரு மாவட்டத்திலிருந்தும் தேர்தல் மாவட்டத்திற்காக

தேர்ந்தெடுக்கப்படவேண்டிய உறுப்பினர் எண்ணிக்கையில் 50% உறுப்பினர்களின் எண்ணிக்கையைத் தீர்மானிக்கும் பொறுப்பும் குழுவுக்குக்கைளிக்கப்பட்டுள்ளது. குழுவின் பணிகளிலும் தேர்தல் தொகுதிகளை பிரிப்பதிலும் கருத்தில் கொள்ளப்பட வேண்டிய விடயங்களைக் காட்டுகின்ற சட்டத்திகுரிய 3அ(4)ஆம் பிரிவின் பிரித்தெடுப்புகையொன்றும் ஏனைய முக்கியமான விடயங்களும் கீழே காட்டப்பட்டுள்ளன.

"(4) *நிருவாக மாவட்டங்களைத் தேர்தற்றொகுதிகளாகப் பிரிப்பதில் பின்வரும் காரணிகள் குழுவினால் கவனத்தில் கொள்ளப்படுதல் வேண்டும்:-*

(அ) *ஒரு நிருவாக மாவட்டத்தின் ஏதேனும் பிரதேசத்தில், இன, மத அல்லது வேறுவகையான அக்கறைப் பிணைப்பினால் ஒன்று சேர்க்கப்பட்ட, ஆனால் அப் பிரதேசத்திலுள்ள பெரும்பான்மையினரான வாசிகளிலிருந்து ஒன்று அல்லது அதற்கு மேற்பட்ட இந்த அம்சங்களில் வேறுபடுகின்ற கணிசமான அளவினரான ஆட்கள் உள்ளனரெனக் குழுவுக்குத் தோன்றுமிடத்து, குழுவானது, அத்தகைய நிருவாக மாவட்டங்களைத் தேர்தற்றொகுதிகளாகப் பிரிவிடலாம்.*

(ஆ) *அத்தகைய பிரிவிடுகையைச் செய்வதில், ஆணைக்குழு, பின்வருவனவற்றைக் கருத்திற் கொள்ளுதல் வேண்டும்:-*

(i) மாகாணத்திற்குள்ளான நிருவாகமாவட்டங்களின் பல்வேறு தேர்தல் தொகுதிகளில் வதிகின்ற ஆட்களின் எண்ணிக்கையிலான அளவொவ்வாமையை மிகக் குறைவானதாக்குவதன் விருப்புத்தன்மை; அத்துடன்

(ii) தேர்தற்றொகுதிகளின் புவியியல்சார் மற்றும் பௌதீகச் சிறப்புக்கூறுகள்."

(ii) மேற்குறித்த 3அ(4)ஆம் உட்பிரிவில் குறிப்பாக காட்டப்பட்டுள்ள தேவைப்பாடுகளின்பால் கவனம் செலுத்த ஏதேனுமொரு நிருவாக மாவட்டத்திற்கு ஓர் உறுப்பினரிலும் பார்க்க அதிகமான எண்ணிக்கையினர் தேர்ந்தெடுக்கப்பட வேண்டிய தேர்தல் தொகுதிகளை உருவாக்குதல் பொருத்தமெனக் குழு கருதுகின்றவிடத்து, குழு பல் அங்கத்தவர் தேர்தல் தொகுதிகளையும் குறித்தொதுக்குதல் வேண்டும்.

(iii) நிருவாக மாவட்டமொன்றில் வேறுபிரிக்கப்படுகின்ற ஒவ்வொரு தேர்தல் தொகுதியையும் இனங்காண்பதற்காக அவையொவ்வொன்றிற்கும் இலக்கமொன்றையும் பெயரொன்றையும் குறித்தொதுக்கவும் .அவ்வொவ்வொரு தேர்தல் தொகுதியிலுமிருந்து தேர்ந்தெடுக்கப்படுவதற்கு உரித்துள்ள உறுப்பினர்களின் எண்ணிக்கையைத் தீர்மானிப்பதும் குழுவின் பொறுப்பாகும்.

(iv) குழுவினால் அதன் பொறுப்புக்கள் ஆற்றப்படுகையில் பின்பற்றப்படவேண்டிய நடபடிமுறையை தீர்மானிப்பதற்கும் பொறுப்புக்களை ஆற்றுகையில் தேவையான அலுவலர்கள், நிபுணர்கள், நுட்பக்குழுக்கள் மற்றும் உபகுழுக்களை நியமனம் செய்வதற்கும் குழுவிற்கு அதிகாரம் கையளிக்கப்பட்டுள்ளது.

(v) குழு நியமனம் செய்யப்பட்ட திகதியிலிருந்து 4 மாதத்திற்குள் தேர்தல் தொகுதி எல்லை நிர்ணயம் தொடர்பான அறிக்கையை மாகாணசபைகள் மற்றும் உள்ளூராட்சி விடயத்திற்குப் பொறுப்பான அமைச்சருக்கு கையளித்தல்வேண்டும்.

8. குழுவின் அறிக்கை அமைச்சருக்கு சமர்ப்பிக்கப்பட்டதன் பின்னர், இரண்டு வாரங்களுக்குள் அதனை அமைச்சர் பாராளுமன்றத்தில் உள்ள உறுப்பினர்களின் எண்ணிக்கையில் 2/3 இற்கு குறையா எண்ணிக்கை கொண்ட உறுப்பினர்களின் வாக்கினால் நிறைவேற்றிக்கொள்வதற்காக பாராளுமன்றத்திற்கு சமர்ப்பித்தல் வேண்டும். அவ்வாறு பாராளுமன்றத்திற்கு சமர்ப்பித்ததன்பின் 2/3 வாக்குகளால் அங்கீகரிக்கப்படாவிடத்து அவ்வறிக்கையில் உள்ளடக்கப்பட்டுள்ள தேர்தல் தொகுதிகளின் இலக்கங்கள், அவற்றின்பெயர்கள், எல்லைகள் தொடர்பாக மீளாய்வு செய்வதற்காக 2017 ஆம்ஆண்டின் 17 ஆம் இலக்க மாகாணசபைத் தேர்தல் திருத்தச் சட்டத்தின் 4(12) முதல் 4(14) வரையிலான உட்பிரிவுகளில் காட்டப்பட்டுள்ளவாறு மீளாய்வுக் குழுவொன்று கௌரவ பிரதம மந்திரியவர்களின் தலைமையில் பாராளுமன்றத்தின் சபாநாயகரினால் நியமனம் செய்யப்படும்.

9. கௌரவ சபாநாயகரினால் நியமனம் செய்யப்படுகின்ற இம் மீளாய்வுக்குழு கௌரவ பிரதம மந்திரியின் தலைமையிலான பிரதான இனக் குழுமங்களைப் பிரதிநிதிதுவப்படுத்துகின்ற ஐவரை உள்ளடக்கியிருத்தல் வேண்டும். அக்குழுவின் அறிக்கையை இரண்டு மாதங்களுக்குள் அதிமேதகு சனாதிபதி அவர்களுக்கு சமர்ப்பிக்க வேண்டுமென சட்டத்தில் விதிக்கப்பட்டுள்ளது.

10. உரிய மீளாய்வுக்குழுவின் அறிக்கை கிடைக்கப்பெற்றதன் பின்னர், உடனடியாக அதிமேதகு சனாதிபதியவர்களினால் தேர்தல் தொகுதிகளின் பெயர்களும் எல்லைகளும் பிரகடனம் செய்யப்படல்வேண்டும்.

11. 2004 ஆம் ஆண்டின் 5 ஆம் இலக்க மாகாணசபைத் தேர்தல்கள் (திருத்தச்) சட்டத்தின் மூலம் திருத்தியமைக்கப்பட்ட மாகாணசபைத் தேர்தல்கள் சட்டத்தின் 3(3) ஆம் உட்பிரிவின்கீழ் காட்டப்பட்டுள்ளவாறு 2012 ஆம் ஆண்டில் அதற்கு முந்திய சனத்தொகைக் கணிப்பீட்டிற்கமைய ஒவ்வொரு நிருவாக மாவட்டத்திற்கும் இணங்க தேர்ந்தெடுக்கப்படுவதற்கு தேர்தல் ஆணையாளரினால் தீர்மானிக்கப்பட்டுள்ள உறுப்பினர்களின் எண்ணிக்கை 2017.10.06. ஆந் தேதிய LAE/பொது ஆம் இலக்க கடித்தின் மூலம் தேர்தல் ஆணைக்குழுவின் தவிசாளர் எல்லை நிர்ணய ஆணைக்குழுவின் தவிசாளருக்கு அறிவித்துள்ளார். அதற்கமைய அவ்வுறுப்பினர்களின் எண்ணிக்கை ஒவ்வொரு மாவட்டத்திற்கும் உரியவாறு கீழே காட்டப்பட்டுள்ள 1 .1ஆம் இலக்க அட்டவணையில் காணப்படுகின்றது.

அட்டவணை 1.1 :- மாகாணசபைகளுக்காக நிருவாக மாவட்டங்களிலிருந்து தேர்ந்தெடுக்கப் படவேண்டிய உறுப்பினர்களின் எண்ணிக்கை.

மாகாணம்	நிருவாக மாவட்டம்	தேர்ந்தெடுக்கப்படவேண்டிய உறுப்பினர்களின் எண்ணிக்கை
மேல்	கொழும்பு	40
	கம்பஹா	40
	களுத்துறை	22
மத்திய	கண்டி	29
	மாத்தளை	11
	நுவரெலியா	16
தெற்கு	காலி	22
	மாத்தறை	17
	அம்பாந்தோட்டை	14
வட	யாழ்ப்பாணம்	16
	கிளிநொச்சி	04
	மன்னார்	05
	வவுனியா	06
	முல்லைத்தீவு	05
கிழக்கு	மட்டக்களப்பு	11
	அம்பாறை	14
	திருக்கோணமலை	10
வடமேல்	குருநாகல்	34
	புத்தளம்	16
வடமத்திய	அநுராதபுரம்	21
	பொலன்னறுவை	10
ஊவா	பதுளை	18
	மொனறாகலை	14
சப்ரகமுவ	இரத்தினபுரி	24
	கேகாலை	18

குழுவின் பரப்பெல்லை

12. சனத்தொகைக் கணிப்பீட்டுக்கு (2012 ஆம் ஆண்டின்) அமைவான சனத்தொகையை அடிப்படையாகக்கொண்டு தற்போது அந்தந்த நிருவாக மாவட்டத்திலிருந்து தேர்ந்தெடுக்கப்படுகின்ற உறுப்பினர்களின் எண்ணிக்கையில் அரை வாசியை தேர்ந்தெடுப்பதற்காக தேர்தல் தொகுதிகளை அமைக்க வேண்டியுள்ளது. ஆதலால் ஒரு மாவட்டத்திலுள்ள தேர்தல் தொகுதியொன்றிற்கும் வேறொரு நிருவாக மாவட்டத்தில் அமைக்கப்படுகின்ற தேர்தல் தொகுதியொன்றுக்கும் இடையில் மக்கள் தொகையில் பெரும்பாலும் வேறுபாடு நிலவ இடமுண்டு. அதைச் சமப்படுத்தும் அதிகாரம் குழுவிற்கு இல்லை.

13. ஒவ்வொரு நிருவாக மாவட்டத்திற்குமுரிய இடப்பரப்பிற்குள் இலங்கையில் நிலவுகின்ற சட்டத்தின் கீழ் தாபிக்கப்பட்ட பொது நிருவாக நடவடிக்கைகளுக்கான நிருவாக அலகு வகைகள் பல உள்ளன. அவை கிராம அலுவலர் பிரிவு மற்றும் பிரதேச செயலகப் பிரிவு முதலியனவாகும். இவ்வதிகார எல்லைப் பிரதேசங்கள் சட்ட ரீதியாக நிறுவப்பட்டுள்ளமை வரைபடப்படுத்தப்பட்டுள்ளமை மற்றும் இலங்கையின் சனத்தொகை கணிப்பீட்டு நடவடிக்கைகள் அவ்வலகுகளை அடிப்படையாக வைத்து

மேற்கொள்ளப்படுகின்றமை காரணமாக இவ்வலகுகளின் எல்லைகளின் பால் கவனம் செலுத்தி எல்லை நிர்ணய நடவடிக்கைகள் மேற்கொள்ளப்பட்டன. அவ்வெல்லைகளைத் தாண்டிச்செல்லும் விதத்தில் தேர்தல் தொகுதிகளின் எல்லைகளை வகுத்து அத்தேர்தல் தொகுதிகளின் சனத்தொகையை சமப்படுத்தும் நடமுறையொன்றை பின்பற்றுவதற்கு அவகாசம் இருக்கவில்லை.

14. ஒன்பது மாகாணங்களிலும் அமைந்துள்ள 25 மாவட்டங்களிலும் மாகாண சபைகளுக்காக தேர்தல் மூலம் தேர்ந்தெடுக்கப்படுகின்ற 437 உறுப்பினர்களில் 222 பேரை தேர்ந்தெடுப்பதற்குப் பொருத்தமான தேர்தல் தொகுதிகளை வேறுபிரிக்கும் நடவடிக்கைளை 04 மாத காலத்திற்குள் நிறைவு செய்வதற்கு குழு சுறுசுறுப்பாக இயங்கியது.

நடபடி முறை

15. இத்தேர்தல் தொகுதி எல்லைநிர்ணய குழுவின் அங்குரார்ப்பணக் கூட்டம் தவிசாளரின் தலைமையிலும் அங்கத்தினர்கள் அனைவரினதும் பங்களிப்போடும் 2017 ஒத்தோபர் மாதம் 09 ஆந்தேதி தேர்தல் எல்லைநிர்ணய ஆணைக்குழு அலுவலகத்தில் நடைபெற்றது. குழுவின் ஆரம்ப கூட்டங்கள் பலவற்றில் குழுவுக்குக் கையளிக்கப்பட்டுள்ள பணிகளையும் பொறுப்புக்களையும் நிறைவுசெய்யவுள்ள காலப்பகுதியையும் கருத்திலெடுத்து அதற்குரிய நடபடி முறையை திர்மானித்தல், திருத்தியமைக்கப்பட்ட மாகாண சபைத் தேர்தல் சட்டத்தின் 3அ(2) ஆம் உட்பிரிவுக்கமைய ஒவ்வொரு நிருவாக மாவட்டத்தினதும் தேர்தல் தொகுதிகளின் கீழ் தேர்ந்தெடுக்கப்பட வேண்டிய உறுப்பினர்களின் எண்ணிக்கையைத் தீர்மானித்தல், முன்மொழிவுகளை பெற்றுக்கொள்வதற்கான வேலைத்திட்டங்களைத்தயாரித்தல், தேர்தல் தொகுதி பிரிப்புச் செயன்முறைதொடர்பாக உரிய தரப்பினரைத் தெளிவூட்டல் , முன்மொழிவுகளை மீளாய்வு செய்தல் தேர்தல் தொகுதி பிரிப்புத் தொடர்பான இறுதித் தீர்மானங்களை எடுத்தல் மற்றும் எல்லை நிர்ணய நடவடிக்கைகள் தொடர்பான அறிக்கையைத் தயாரித்தல் வரையிலான அனைத்து நடவடிக்கைகளும் நிறைவுசெய்யப்பட வேண்டிய விதம் மற்றும் அதற்காக எடுத்துக்கொள்ளப்படவேண்டிய கால அவகாசம் என்பன நிர்ணயிக்கப்பட்டன.

16. எல்லை நிர்ணய குழு மாவட்ட மட்டத்திலான ஒத்துழைப்பைப் பெற்றுக்கொள்வதற்காக ஒவ்வொரு மாவட்டத்தினதும் மாவட்ட செயலாளரின் தலைமையிலும் மாவட்டத்தின் சிரேட்ட நிலஅளவை அத்தியட்சகர் மாவட்ட பிரதி/ உதவித் தேர்தல்கள் ஆணையாளர் ஆகியோரின் பங்களிப்பிலும் இயங்குகின்ற உபகுழுவொன்றை அமைப்பதற்கு தீர்மானிக்கப்பட்டது.

17. இவ்வெல்லை நிர்ணய செயல்முறைதொடர்பாக அரசியல் கட்சிகள், பொதுமக்கள் அமைப்புக்கள் மற்றும் பொதுமக்கள் ஆகியோரை அறிவூட்டி அதற்கான முன்மொழிவுகளைப் பெற்றுக்கொள்வதற்கான அறிவித்தலொன்று 2017.10.13 ஆந்தேதி செய்திப் பத்திரிகைகளின் மூலம் பகிரங்கப்படுத்தப்பட்டதோடு, உரிய முன்மொழிவுகள் 2017.11.02 ஆந்தேதிக்கு முன்னர் கிடைக்கப்பெறவேண்டுமென அவ்வறிவித்தலூடாக உரிய தரப்பினருக்கு அறிவிக்கப்பட்டது. அதற்கு மேலதிகமாக பாராளுமன்ற உறுப்பினர்களுக்கும் அங்கீகரிக்கப்பட்ட அரசியல் கட்சிகளின் செயலாளர்களுக்கும் மாகாண சபைப் பிரதிநிதிகளுக்கும் உரிய முன்மொழிவுகளை சமர்ப்பிக்குமாறும் அழைப்பு விடுக்கப்பட்டது.

18. பொதுமக்களிடமிருந்து வாய்மொழி மூல விடய முன்வைப்புக்களைப் பெற்றுக்கொள்வதற்கு 2017.11.09 ஆந்தேதி முதல் 2017.12.08 ஆந்தேதி வரையிலான காலப்பகுதிக்குள் 25 மாவட்டங்களுக்குள் ஒரு சபை அமர்வு வீதம் சபை அமர்வுகள் நடாத்தப்பட்டன.

தேர்தல் தொகுதிளைப் பிரித்தொதுக்குவதோடு தொடர்புடைய அளவீட்டு முறை

19. எல்லை நிர்ணயக் குழு தேர்தல் தொகுதிகளைப் பிரித்தொதுக்குகையில் பயன்படுத்திய அளவீட்டு முறைகள்: 2017 ஆம் ஆண்டின் சட்டத்தினால் திருத்தியமைக்கப்பட்டவாறு முதன்மை சட்டவாக்கத்தின் 3அ(1) முதல் 3அ(11) வரையிலான பிரிவுகளினூடாக குழுவினால் தேர்தல் தொகுதிகளை எல்லை நிர்ணயம் செய்கையில் பின்பற்றப்பட வேண்டிய நடைமுறை தெளிவுடுத்தப்பட்டுள்ளது. இச் செயன்முறையில் அனைத்து தேர்தல் தொகுதிகளினதும் எல்லை நிர்ணயம் தொடர்பாக குழு ஓரினத்தன்மை வாய்ந்த தீர்மானங்களை எடுத்து, செயற்படுத்துவதை அத்தாட்சிப்படுத்த வேண்டியிருந்தது. அதற்கமைய கீழே குறிப்பிடப்பட்டுள்ள அளவீட்டு முறைகளின் அடிப்படையில் குழுவிற்குக் கிடைக்கப்பெற்ற ஆலோசனைகள், கருத்துரைகள் என்பவற்றை நன்கு ஆராய்ந்து நடவடிக்கையெடுக்க குழு தீர்மானித்தது.

i. 3அ(2) ஆம் பிரிவு: தேர்தல் தொகுதிகளின் கீழ் தேர்ந்தெடுக்கப்பட வேண்டிய 50 சதவீதத்திற்கு சமமான பிரதிநிதிகளின் எண்ணிக்கையைத் தீர்மானித்தல்

நிருவாக மாவட்டங்களின் நிலப்பரப்பையும் 2012 ஆம் ஆண்டிற்கான இறுதி மக்கள் தொகை மற்றும் வீடுகளின் கணக்கெடுப்பையும் கருத்திலெடுத்து, தேர்தல்கள் ஆணையாளரினால் மாகாணசபையொன்றின் ஒவ்வொரு நிருவாக மாவட்ட மட்டத்திலிருமிருந்து தேர்ந்தெடுக்கப்பட வேண்டிய உறுப்பினர்களின் எண்ணிக்கை தீர்மானிக்கப்பட்டது. ஒவ்வொரு மாவட்டத்தினதும் தேர்தல் தொகுதிகளை கருத்திலெடுத்துத் தேர்ந்தெடுக்கப்பட வேண்டிய 50 சதவீதத்திற்குரிய உறுப்பினர்களின் எண்ணிக்கையை குழு தீர்மானிக்க வேண்டியிருந்தது. அவ் வெண்ணிக்கையைக் கணக்கிடுவதற்காக ஒவ்வொரு மாவட்டத்திலுமிருந்து தேர்ந்தெடுக்கப்படவேண்டிய உறுப்பினர்களின் எண்ணிக்கை 2 ஆல்வகுக்கப்பட்டது. அவ்வாறுவகுக்கின்றபோது 25 மாவட்டங்களில் 18 மாவட்டங்களிலிருந்து தொகுதிவாரியாகத் தேர்ந்தெடுக்கப்பட வேண்டிய உறுப்பினர்களின் எண்ணிக்கை பூரண எண்ணாகக் காணப்பட்டது. ஏனைய மாவட்டங்களுக்குரிய குறித்த எண்ணிக்கை பூரண எண்ணொன்றையும் பின்னமொன்றையும் கொண்டதாக விளங்கியமையால் அவை கிட்டிய பூரண எண்ணிற்கு “round half up method” மூலம் கணிக்கப்பட்டு உரிய எண்ணிக்கை தீர்மானிக்கப்பட்டது.

ii 3அ(3) ஆம் பிரிவு: தேர்தல் தொகுதிகளைப் பெயர் குறித்தல்

தேர்தல் தொகுதியொன்றுக்குரிய பிரதேசத்தை இனங்காண்பதற்கு வரலாற்று ரீதியாக ஏற்றங்கீகரிக்கப்பட்ட ஒரு பெயர் காணப்படாவிடத்து, தேர்தல் தொகுதிகளை பெயர்குறித்தல் ஓரே விதத்திலான நடைமுறைக்கமைய மேற்கொள்ளப்பட வேண்டுமென குழு ஏற்றுக்கொண்டது. அதற்கமைய தேர்தல் தொகுதியொன்றிற்குரித்தான அதிக கிராம அலுவலர் பிரிவுகளின் எண்ணிக்கையும், சனத்தொகையும், உரித்தான பிரதேச செயலகத்தின் பெயரையே உரிய தேர்தல் தொகுதியின் பெயராகப் பெயரிடுவதற்கு தீர்மானிக்கப்பட்டது.

iii. 3அ(4) ஆம் பிரிவு: நிருவாகமாவட்டங்களைத்தேர்தல்தொகுதிகளாகவேறுபிரித்தல்**.**

வதிவாளர்களுக்கு எளிதில் அணுக முடிந்தவாறு பிரதேசத்திற்குள் காணப்படுகின்ற நீரேந்து பிரதேசங்கள் மற்றும் மலைத்தொடர்கள் என்பவற்றின்பால் உரிய கவனம் ஈர்க்கப்பட்டு தேர்தல் தொகுதி யொன்று தொடர்ச்சியான ஒரு பிரதேசமாக அமைக்கப்பட வேண்டுமென குழு தீர்மானித்தது. நடைமுறைச் செயற்பாடுகளுக்காக வேறு தேர்தல் எல்லைகளின் பகிர்ந்தளிப்பை குறைத்துக்கொள்ளும் தேவைப்பாடு இனங்காணப்பட்ட தோடு, அனைத்து குடியியல் சார் தகவல்களையும் கிராமஅலுவலர்பிரிவுகள் மற்றும் பிரதேசசெயலகப்பிரிவுகள் ஆகிய நிருவாக அலகுகளுக்கமைய மாத்திரம் பெற்றுக் கொள்ளமுடியுமாதலால், அத்தகவல்களை எல்லை

நிர்ணயத்தின்போது அடிப்படையாக கொள்வதற்கும் குழு தீர்மானித்தது. சிறிய நிருவாக அலகான கிராம அலுவலர் பிரிவு பிரிபடாமல் இருப்பதிலும் குழுவின் கவனம் ஈர்க்கப்பட்டது. அவ்வாறே முடிந்தளவு பிரதேச செயலகப்பிரிவுகள் பிரிபடக்கூடாதென்பதையும் குழு கருத்திலெடுத்தது . எது எவ்வாறாயினும் ஏதேனும் ஒரு விசேட அளவீட்டினைப் பாதுகாக்கும் தேவைப்பாடு ஏற்படுமிடத்து அவற்றை தொடர்ச்சியாக அமையப் பெற்றுள்ள கிராம அலுவலர் பிரிவுகள் பலவற்றின் கூட்டாகப்பிரித்தொதுக்குவதெனவும் குழு தீர்மானித்தது.

iv. 3அ(4)ஆ(i) ஆம் பிரிவு : மாவட்டத்திற்குள் தேர்தல் தொகுதிகளிடையே பொதுமக்களின் எண்ணிக்கையின் விகிதசமசமமின்மையைகுறைந்த மட்டத்தில் பேணுதல்

மாவட்டத்தின் மொத்த சனத்தொகையை தொகுதி ரீதியாக தேர்ந்தெடுக்கப்படவுள்ள உறுப்பினர்களின் எண்ணிக்கையால் வகுப்பதன் ஊடாக ஏதேனும் விகிதசமமின்மை உருவாவதைத் தவிர்க்குமுகமாக முதலில் குழு, ஒரு மாவட்டத்திற்குள் தனி உறுப்பினர் தேர்தல் தொகுதி ஒன்றிற்குரிய சனத்தொகையின் சராசரியை கணிப்பிட்டது. தேர்தல் தொகுதிகளைப் பிரித்தொதுக்கின்றபோது ஏதேனும் இணைப்புடன் கூடிய சமூகங்களின் தேவைப்பாடுகள் மற்றும் புவியியல் அல்லது பௌதிக குணவியல்புகளைக் கருத்திலெடுக்கையில்கணிசமானளவில் விகிதசமமின்மைநிலை உருவாகுவதை தவிர்க்க முடியாததாதலால் மாவட்டமொன்றின் தனிஉறுப்பினர் தேர்தல் தொகுதிகளிடையே விகிதசமமின்மையின் ஆகக்குறைந்த அல்லது ஆகக்கூடியஅளவை 10 சதவீதத்திற்குள் மட்டுப்படுத்துவற்கும் குழு தீர்மானித்தது.

அட்டவணை1.2 : நிருவாக மாவட்டங்களின் தனிஉறுப்பினர் தேர்தல் தொகுதிகளின் சராசரி சனத்தொகை குழுவினால் தீர்மானிக்கப்பட்ட விதம்.

மாகாணம்	மாவட்டம்	சனத் தொகை (குடிமதிப்பீடு 2012)	நிருவாக மாவட்டத்தின் கீழ் தேர்ந்தெடுக்கப்படுகின்ற உறுப்பினர்களின் எண்ணிக்கை	தொகுதியொன்றுக்கு இணைக்கப்பட எதிர்பார்க்கப்படுகின்ற சராசரி சனத் தொகை
I நிரல்	II நிரல்	III நிரல்	IV நிரல்	V நிரல்
மேல்	கொழும்பு	2,324,349	20	116,217
	கம்பஹா	2,304,833	20	115,242
	களுத்துறை	1.221,948	11	111,086
மத்திய	கண்டி	1,375,382	15	91,692
	மாத்தளை	484,531	6	80,755
	நுவரெலியா	711,644	8	88,956
தெற்கு	காலி	1,063,334	11	96,667
	மாத்தறை	814,048	9	90,450
	அம்பாந்தோட்டை	599,903	7	85,700

I நிரல்	II நிரல்	III நிரல்	IV நிரல்	V நிரல்
வடக்கு	யாழ்ப்பாணம்	583,882	8	72,985
	கிளிநொச்சி	113,510	2	56,755
	மன்னார்	99,570	3	33,190
	வவுனியா	172,115	3	57,372
	முல்லைத்தீவு	92,238	3	30,746
கிழக்கு	மட்டக்களப்பு	526,567	6	87,761
	அம்பாறை	649,402	7	92,772
	திருக்கோணமலை	379,541	5	75,908
வடமேல்	குருநாகல்	1,618,465	17	95,204
	புத்தளம்	762,396	8	95,300
வடமத்திய	அநுராதபுரம்	860,575	11	78,234
	பொலன்னறுவை	406,088	5	81,218
ஊவா	பதுளை	815,405	9	90,601
	மொனறாகலை	451,058	7	64,437
சப்ரகமுவ	இரத்தினபுரி	1,088,007	12	90,667
	கேகாலை	840,648	9	93,405

v. 3அ(5) மற்றும் 3அ(6) பிரிவு: பல் உறுப்பினர் தேர்தல் தொகுதிகளை நிறுவுதலும் ஒரு தொகுதியிலிருந்து ஒன்றிற்கு மேற்பட்ட எண்ணிக்கை கொண்ட உறுப்பினர்களைத் தேர்ந்தெடுத்தலும்.

சட்டத்தின் 3அ(4) ஆ(1) ஆம் பிரிவைக் கருத்திலெடுத்து மாவட்டமொன்றின் தேர்தல் தொகுதியொன்றை பிரதிநிதித்துவபடுத்துகின்ற ஒவ்வோர் உறுப்பினர் ஊடாகவும் மாவட்டத்தின் சமஅளவிலான நபர்களின் எண்ணிக்கை பிரதிநிதித்துவப்படுத்தும் வகையில், பல் உறுப்பினர் தேர்தல் தொகுதியொன்றின் சனத்தொகை, தனி உறுப்பினர் தேர்தல் தொகுதியொன்றின் வதிவாளர்களின் எண்ணிக்கையின் பெருக்கமாக (கிட்டத்தட்ட) அமையவேண்டுமென குழு தீர்மானித்தது. ஆதலால் குறித்த எதிர்பார்ப்புக்களை நிறைவு செய்துகொள்வதற்காக பல் உறுப்பினர் தேர்தல் தொகுதிகளை நிறுவுவதற்குப் பதிலாக, முடிந்த ஒவ்வொரு சந்தர்ப்பத்திலும் அத்தகைய விசேட சந்தர்ப்பங்களின்போது தேர்தல்தொகுதிகளை, அப் பிரதேசத்தின் பெரும்பான்மை இனப்பிரிவினரை உள்ளடக்கத்தக்கவாறு எல்லை நிர்ணயம் செய்வதற்கு குழுதீர்மானித்தது. இத்தகைய சந்தரப்பங்களில் முடிந்தளவு தேர்ந்தெடுக்கப்படுகின்ற உறுப்பினர்கள் இணைப்பைக் கொண்டுள்ள பல்வேறு சமூகப்பிரிவினர்களை பிரதிநிதித்துவப்படுத்துகின்ற குறிக்கோளை நிறைவேற்றிக் கொள்வதற்காக அச் சமூகப்பிரிவினரை குறித்த தேர்தல் தொகுதிகளுக்குள் ஒன்று சேர்க்கத்தக்கவாறு குழு அத்தகைய தொகுதிகளை எல்லை நிர்ணயம் செய்தது.

முன்மொழிவு தொடர்பான விபரங்கள்.

20. குழுவுக்குக் கிடைக்கப்பெற்ற எழுத்துமூல முன்மொழிவுகள் 678 ஆகும். (எழுத்துமூல முன்வைப்புக்கள் 294) அவற்றை அனுப்பி வைத்திருந்த நிறுவனங்கள், அமைப்புக்கள் மற்றும் நபர்களின் பெயர் பட்டியல்கள் VI & VII ஆம் இலக்க பின்னிணைப்புகளில் காட்டப்பட்டுள்ளன. அவை மாவட்டங்களுக்கிணங்க கிடைக்கப்பெற்றுள்ள விதம் குறித்து கீழேயுள்ள 1.3 ஆம்அட்டவணையில் காட்டப்பட்டுள்ளது.

அட்டவணை 1.3: ஒவ்வொரு மாவட்டத்தின் கீழும் கிடைக்கப்பெற்ற முன்மொழிவுகளின் எண்ணிக்கை

மாவட்டத்தின் பெயர்	கிடைக்கப்பெற்ற முன்மொழிவுகள் எண்ணிக்கை	மாவட்டத்தின் பெயர்	கிடைக்கப்பெற்ற முன்மொழிவுகள் எண்ணிக்கை
கொழும்பு	22	முல்லைத்தீவு	17
கம்பஹா	40	மட்டக்களப்பு	58
களுத்துறை	40	அம்பாறை	67
கண்டி	41	திருக்கோணமலை	59
மாத்தளை	15	குருநாகல்	17
நுவரெலியா	34	புத்தளம்	35
காலி	21	அநுராதபுரம்	14
மாத்தறை	07	பொலன்னறுவை	06
அம்பாந்தோட்டை	06	பதுளை	15
யாழ்ப்பாணம்	12	மொனறாகலை	19
கிளிநொச்சி	23	இரத்தினபுரி	20
மன்னார்	39	கேகாலை	25
வவுனியா	26		

மாகாண சபை அதிகார எல்லைக்குள் அமையப்பெற்றுள்ள நிருவாக மாவட்டங்களில் தேர்தல் தொகுதிகளின் எல்லை வரையறையோடு தொடர்புடைய அரசியல் கட்சிகள், சிவில் அமைப்புக்கள் மற்றும் பாராளுமன்ற, மாகாண சபை, மற்றும் உள்ளூராட்சி ஆகிய மக்கள் பிரதிநிதிகளுக்கான நிறுவனங்களின் பிரதிநிதிகளும், எழுத்து மூலமாகவும், மக்கள் கருத்துக்களைக் கண்டறிவதற்காக குழுவினால் நடாத்தப்பட்ட அமர்வுகளின் போது வாய்மொழி மூலமும் விடயங்கள் சமர்ப்பிக்கப்பட்டன. அப் பிரதிநிதித்துவம் தொடர்பாக விரிவாகக் கருத்திலெடுத்ததோடு, முக்கியமாக பிரதிநிதித்துவப்படுத்திய தரப்பினர்களின் கருத்துக்களையும் அவற்றினூடாக குழுவின் கவனம் ஈர்க்கப்பட்ட அவதானிப்புகளையும் கீழ்வருமாறு பொழிப்பாகக் காட்டமுடியும்.

(அ) நிகழ்காலத்தில் நிருவாக மாவட்டங்களுக்குரித்தான சில கிராம அலுவலர் பிரிவுகளையும் அதனிலும் பார்க்க பரப்பளவில் கூடிய பிரதேசங்களையும் மாவட்ட செயலகத்திலிருந்து பொதுமக்களுக்குப் பெற்றுக்கொள்ள வேண்டிய சேவைகளைப் பெறுவதில் சிரமங்களை எதிர்கொள்ளத்தக்கவாறு இணைக்கப்பட்டுள்ள சந்தர்ப்பங்கள் காணப்படுவதாக முன்மொழிவுகள் மூலம் சுட்டிக் காட்டப்பட்டது. அதுதொடர்பாக இக்குழுவிற்கு நிவாரணம் வழங்குவதற்கான பிரேரணைகளை சமர்ப்பிக்க முடியாத போதிலும் குழுவினால் தேர்தல் தொகுதிகளை பிரித்தொதுக்கின்ற போது அத்தொகுதிகளிலிருந்து தேர்ந்தெடுக்கப்படுகின்ற மக்கள் பிரதிநிதிகள் சிறந்த முறையில் வாக்காளர்களோடு இணைந்து செயலாற்றத் தக்கவிதத்தில் தொகுதிகளை பிரித்தொதுக்குவதன் பால் சில தரப்பினர் குழுவின் கவனத்தை ஈர்த்தனர்.

(ஆ) இம் மாகாண சபை தேர்தல் தொகுதிகளைப் பிரித்தொதுக்குவதற்காக நடவடிக்கையெடுக்க முன்னர், மேற்கொள்ளப்பட்ட உள்ளூர் அதிகார சபை பிரதேசங்களின் வட்டாரங்கள் குறித்தொதுக்கப்பட்ட சந்தர்ப்பத்தில் சில தரப்பினருக்கு ஏற்பட்டுள்ள பிரதி கூலங்களுடன் கூடிய நிலைமைகள் சில பிரதிநிதிகளினால் குழுவிற்கு சுட்டிக்காட்டப்பட்டன. அவ்விடங்களையும் கருத்திலெடுத்து மாகாண சபைத் தேர்தல் தொகுதிகளை பிரித்தொதுக்கின்ற போது அத்தகைய நிலைமைகள் ஏற்படாதவாறு கவனம்செலுத்துமாறு உரிய தரப்பினர்கள் குழுவின் கவனத்தை ஈர்த்தமையையும் அவதானிக்க முடிந்தது .

(இ) இத் தேர்தல் தொகுதிகளைப் பிரித்தொகுக்கின்ற போது மாகாணங்களில் அமையப்பெற்ற நிருவாக மாவட்டங்களில் வதிகின்ற மக்கள் தொகையின் பால் குழுவின் கவனம் ஈர்க்கப்பட்டபோது, இறுதியாக நடாத்தப்பட்ட 2012 ஆம் ஆண்டின் சனத்தொகை மற்றும் வீடுகள் கணக்கெடுப்புக்கமைய நடவடிக்கையெடுப்பது பொருத்தமற்றதொன்றெனவும் சில பிரேரணைகள் முன்வைக்கப்பட்டன. முக்கியமாக 1980 களின் நடுப்பகுதியிலிருந்து நாட்டின் வடக்கு மற்றும் கிழக்கு மாகாணங்களில் காணப்பட்ட பாதுகாப்பற்ற நிலைமைகள் காரணமாக அம்மாகாணங்களிலிருந்து வதிவைவிட்டகன்ற மக்கள் இதுரை அவர்களின் ஆரம்ப வதி விடங்களில் மீளக்குடியேற்றும் நடவடிக்கைகள் முடிவுறவில்லையாதலால் 2012 ஆம் ஆண்டின் மக்கள் தொகைக் கணிப்பீட்டில் அத்தகைய சனக் குழுமங்களின் தகவல்கள் உட்சேர்க்கப்படாமை இத்தகைய பிரேரணை உருவாகக் காரணமாகவிருந்தது. அவர்களின் கருத்துக்கமைய இத்தகைய பிரதேசங்களில் சரியான சனத்தொகையின் எண்ணிக்கையை பெற்றுக்கொள்வதாயின் 2016 ஆம் ஆண்டின் சனத்தொகைத் தகவல்களைப் பெற்றுக் கொள்ளுதல் வேண்டும்.

(ஈ) 1988 ஆம் ஆண்டிலிருந்து மாகாண சபைகளுக்கு மக்கள் பிரதிநிதிகளைத் தேர்ந்தெடுப்பதற்காக இதுவரை செயற்படுத்தப்பட்ட விகிதாசார பிரதிநிதித்துவ முறையின் கீழ் மாவட்டத்தில் வதிகின்ற பெரும்பான்மையான சனத்தொகைக்குப் புறம்பான சனப்பிரிவினரையும் பிரதிநிதித்துவம் செய்வதற்கான நியாயபூர்வமான சந்தர்ப்பமொன்று கிடைக்கப்பெற்றிருப்பதாக பிரேரணைளை சமர்ப்பித்த அனைத்து சிறுபான்மையினரதும் கருத்தாக இருந்தமை குழுவிற்குத் தெரியவந்த மற்றொரு விடயமாகும். புதிய மாகாண சபைத் தேர்தல் தொகுதிகளைப் பிரித்தொதுக்குகின்ற போதிலும் கூட, நிருவாக மாவட்டங்களில் வதிகின்ற பெரும்பான்மையான சனப்பிரிவிலும் பார்க்க வித்தியாசமான சிறு எண்ணிக்கையிலான தொகையினரான மக்கள் பிரிவுகளுக்கு, முன்பு காணப்பட்டது போலவே பிரதிநிதித்துவ அவகாசம் வழங்கப்பட வேண்டுமென்பதே முன்மொழிவுகளை முன்வைத்த பெரும்பாலான தரப்பினர்களின் எதிர்பார்ப்பாகவிருந்தது. உத்தேச மாகாணசபைத் தேர்தல் முறைக்கமைய தொகுதிவாரியாக எளிய பெரும்பான்மை வாக்குகளினால் தேரந்தெடுக்கப்படுகின்ற பிரதிநிதிகளுக்கு மேலதிகமாக தேர்தலில் போட்டியிடுகின்ற அரசியல்கட்சிகள்/சுயேச்சைக்குழுக்கள் பெற்றுக்கொள்கின்ற வாக்குகளின் சதவீதத்தின்

அடிப்படையில் தேர்ந்தெடுப்பதற்காக அத்தகைய கட்சிகளால் தயாரிக்கப்படுகின்ற வேட்பாளர் பட்டியல்கள் ஊடாக தமது சிறு எண்ணிக்கையான பிரதிநிதித்துவத்திற்கான சந்தர்ப்பத்தைப் பெற்றுக்கொள்வதன்பால் நம்பிக்கைவைப்பது சிரமமாதலால் சிறு எண்ணிக்கையிலான சனத்தொகையினரைப் பிரதிநிதித்துவம் செய்யும் விதத்திலான தொகுதிகளை உருவாக்குதலே பொருத்தமானதென சிறுபான்மையின பிரதிநிதித்துவம் சார்பான விடயங்களை சமர்ப்பித்த பெரும்பாலானோரின் கருத்தாகவிருந்தது. இதற்காக பொருத்தமான சந்தர்ப்பங்களில் பல் உறுப்பினர் பிரதிநிதித்துவ தொகுதிகளை உருவாக்க வேண்டிய தேவைப்பாடு பற்றியும் அவர்கள் சுட்டிக்காட்டினர்.

உ. நிருவாக மாவட்டங்களில் சனத்தொகை அடர்த்தி குறைவாகவுள்ள பிரதேசங்களில் தேர்தல் தொகுதிகளை நிறுவுகையில் அவற்றில் உள்ளடங்குகின்ற நிலப் பிரதேசங்களின் பரப்பளவிலும் பார்க்க சனத்தொகையின் எண்ணிக்கையின் சமநிலைத்தன்மையை பாதுகாப்பது தொடர்பாக குழுவின் கவனம் ஈர்க்கப்படின், நிலப்பரப்பளவில் கூடிய மிகப்பெரிய தேர்தல் தொகுதிகள் உருவாவதற்கான சாத்தியப்பாடு காணப்படுவதால், தேர்தல் தொகுதி யொன்றிற்கு இணைக்கப்படுகின்ற மாவட்டத்தில் அமையப்பெற்றுள்ள கிராமஅலுவலர் பிரிவுகளின் எண்ணிக்கையில் சமநிலைத்தன்மையொன்றைப் பேணவேண்டுமெனவும் முன்மொழிவுகள் முன்வைக்கப்பட்டன. இதனூடாக உரிய தேர்தல் மாவட்டத்தின் மக்கள் பிரதிநிதிகளைப் போன்றே வாக்காளருக்கும் வசதியொன்று கிடைப்பதாக அத்தகைய முன்மொழிவுகளை முன் வைத்ததரப்பினரின் கருத்தாக விருந்தது.

ஊ. மாகாணசபைகளுக்காக மாவட்டங்களுக்குள் பிரதிநிதிகளைத் தேர்ந்தெடுப்பதற்கென அமைக்கப்படவுள்ள தொகுதிகளின் எண்ணிக்கையை மேலும் அதிகரிக்க வேண்டுமெனவும் பிரேரணைகள் சமர்ப்பிக்கப்பட்டிருந்தன. இப் பிரேரணையை சமர்ப்பித்தவர்கள் கொண்டிருந்த இரண்டு கருத்துக்கள் காரணமாக அவ்வாறான முன் வைப்பொன்று காணப்பட்டதென்பதனைக் குழு புரிந்து கொண்டது. அதில் ஒன்று யாதெனில் நிருவாக மாவட்டத்தின் புவியியல் வேறுபாடுகளின் இயல்புகள், சனத்தொகையின் உள்ளடக்கம், சனத்தொகையின் பரம்பல் மற்றும் மாவட்டத்தின் நிலவிஸ்தீரணம் என்பவற்றைக் கருத்திலெடுத்து மாவட்டத்தில் வதிகின்ற சனத்தொகைக்கு நியாயபூர்வமான பிரதிநிதித்துவத்தை வழங்குவது ஓர் எதிர்பார்ப்பாகும். அண்மையில் நிகழ்ந்த உள்ளூர் அதிகாரசபை பிரதேசங்களுக்கான எல்லை நிர்ணயத்தின் காரணமாக அவற்றின் பிரதிநிதிகளின் எண்ணிக்கை பெருந்தொகையில் அதிகரித்தமையால் அதற்கு சமமான விதத்தில் மாகாணசபைகளுக்காக நிருவாக மாவட்டங்களிலிருந்து தேர்ந்தெடுக்கப்படுகின்ற பிரதிநிதிகளின் எண்ணிக்கையையும் அதிகரிக்கச் செய்வதற்காக அவர்களைத் தேர்ந்தெடுக்கின்ற தொகுதிகளின் எண்ணிக்கையை உயர்த்த வேண்டுமென்பது அடுத்த கருத்தாகும்.

எ. ஏதேனும் ஒரு நிருவாக மாவட்டத்தில் வதிவைக் கொண்டிருக்கின்ற ஓர் இனக்குழுமத்தைப் பிரதிநிதித்துவம் செய்யும் நோக்கில் தேர்தல் தொகுதிகளைப் பகிர்ந்தளிப்பதில் இலங்கை மக்களிடையே உள்ள இனரீதியாக சிந்திப்பதற்கும் நடவடிக்கையெடுப்பதற்குமான தூண்டுதலொன்று உருவாகியுள்ளமையால், நிகழ்காலத்தில் மாகாணசபைத் தேர்தலுக்காக அமுல்செய்யப்படுகின்ற விகிதாசாரபிரதிநிதித்துவம் முறை தொடர்ந்தும் அவ்வாறே செயற்படுத்தப்படுவது பொருத்தமான தெனவும் முன்மொழிவுகள் சமர்ப்பிக்கப்பட்டன. அம்முறைக்கு கூடுதலான விருப்பம் காணப்படுவதாலும் விகிதாசார பிரதிநிதித்துவமுறை தொகுதிவாரிப் பிரதிநிதித்துவமுறையிலும் பார்க்க இனங்களுக்கிடையே ஐக்கியத்தை உருவாக்க காரணமாகின்றதெனவும் அத்தகைய தரப்பினர் கூட்டிக்காட்டினர்.

ஏ. இந்த உத்தேச மாகாணசபை கலப்புமுறையின் கீழ் நிருவாக மாவட்டங்களை தேர்தல் தொகுதிகளாகப் பிரிப்பதற்கான முன்மொழிவுகளை சமர்ப்பிப்பதற்கென உரிய தரப்பினர்களுக்கு கணிசமானளவு காலப்பகுதியொன்று குழுவினால் குறித்தொதுக்கப்பட்டிருந்தது. இதற்காக அத்தரப்பினர்ரகளை அறிவூட்டுவதற்கு இக் குழுவினால் எடுக்கப்பட்ட நடவடிக்கை இவ்வறிக்கையின் பல்வேறு சந்தர்ப்பங்களிலும் எடுத்துக்காட்டப்பட்டுள்ளது. அவ்வாறு நடவடிக்கைகள் எடுக்கப்பட்ட போதிலும் உரிய தரப்பினர்கள் எழுத்துமூலமாகவும், வாய்மொழி மூலமாகவும் முன்வைத்த விடயமுன்வைப்புக்களின்போது அவதானிக்கப்பட்ட விடயம்யாதெனில், புதிய பிரதிநித்துவம் முறைதொடர்பாக சிலதரப்பினரிடையே அவ்வளவுதூரம் தெளிவான புரிந்துணர்வொன்று காணப்படவில்லையென்பதாகும். அதேபோன்று உரிய முன்மொழிவுகளை சமர்ப்பிப்பதற்காக வருகை தந்த சிலர் அது தொடர்பாக உரிய தயார் நிலையோடு விடயமுன்வைப்புக்களை முன்வைக்க முன்வந்திருக்கவில்லையென்பதும் குழுவிற்கு தெரியவந்த மற்றொருவிடயமாகும்.

தரவுகளின் மூலங்கள்.

21. அத்தியாயங்கள் 3-11 வரையிலானவற்றில் உள்ளடக்கப்பட்டுள்ள தரவுகள் பெற்றுக்கொள்ளப்பட்ட மூலங்கள் கீழே காட்டப்பட்டுள்ளன.

அட்டவணை 1.4: தரவுகளின் மூலங்கள்

தகவலின் இயல்பு	மூலம்
01. முழுநிலப்பரப்பு , தரைப்பிரதேசம் உள்ளக நீரேந்து பிரதேசங்கள்	2016 ஆம் ஆண்டின் புள்ளி விபரத்திரட்டு, சனத்தொகை மற்றும் புள்ளி விபரத்திணைக்களம்.
02. புவியியல் பிரதேச எல்லைகள்	இலங்கை வரைபடம் -நிலஅளவைத்திணைக்களம்
03. அ. நெட்டாங்குகள் மற்றும் அகலாங்குகள் ஆ.கடல் மட்டத்திலிருந்து உயரம்	தரவுக்களஞ்சியம் -நிலஅளவைத்திணைக்களம்.
04. காடுகள்	2012 ”The Sri Lanka Forester” சஞ்சிகை, பாகம் 34 05 ஆம் அட்டவணை 06 ஆம் பக்கம் – வனவிலங்குத் திணைக்களம்.
05. பாதைகளின் நீளம்	இலங்கையின் பொருளியல் மற்றும் சமூகப்புள்ளி விபரங்கள் 2017. அட்டவணை 12.2 – இலங்கையின் மத்தியவங்கி.
06. பொருளாதார வெளியீடுகள் (output)	வருடாந்த அறிக்கை 2016 புள்ளி விபர பின்னிணைப்புக்கள் அட்டவணைiv – இலங்கைமத்தியவங்கி
07. வேலைவாய்ப்பு	ஊழியர்கள் தொடர்பான கணிப்பீடு 2016 ஆம் ஆண்டின் வருடாந்த அறிக்கை 4.2 மற்றும் 4.3 ஆம்அட்டவணைகள் – சனத்தொகை கணிப்பீட்டுத் திணைக்களம்.
08. (அ) சனத்தொகைதரவுகள் (ஆ) எழுத்தறிவுவீதம் (இ) நிருவாகக்கட்டமைப்பு	சனத்தொகைமற்றும்வீடுகள்தொடர்பானஅறிக்கை 2012-சனத்தொகைபுள்ளிவிபரத்திணைக்களம்.
09. இடங்களுக்கிடையே நேரடி தூரம்	இணையத்தளம்www.travelmeth.com இணையத்தளம்www.distanceto.com (கேகாலைமாத்திரம்)
10. பாராளுமன்ற தேர்தல் மாவட்டங்கள், வாக்கெடுப்புப் பிரிவுகள், வாக்கெடுப்பு மாவட்டங்கள், தேருநர்களின் எண்ணிக்கை	2017 ஆம் ஆண்டின் தேருநர் இடாப்பு, தேர்தல் ஆணைக்குழு.

அத்தியாயம் 2

பொது மீளாய்வு

22. இவ்வத்தியாயத்திற்கான விடய முன்வைப்பு நான்கு பிரதான தலைப்புக்களின் கீழ் மேற்கொள்ளப்படுவதோடு, இவ் விடய முன்வைப்புக்கான எதிர்பார்ப்புக்களையும் அவ்விடயங்களுக்கான பொருத்தப்பாட்டையும் தெளிவுபடுத்துவது பொருத்தமாகும்.

23. இலங்கையின் மக்கள் தமது பிரதிநிதிகள் நிறுவனங்களுக்கான பிரதிநிதிகளை தேர்தலினூடாக தேர்ந்தெடுப்பதன் மூலம் நாட்டின் ஆட்சி நடவடிக்கைகளோடு இணைந்து கொண்டமை ஏறத்தாழ ஒரு நூற்றாண்டுகால (1911 முதல் 2017 ஆம்ஆண்டுவரை வரலாற்றைக் கொண்டதாகக் காணப்படுகின்றது. இக் காலப்பகுதியில் பிரதிநிதித்துவமுறைச் செயன்முறைக்கு அடிப்படையாகக் கொள்ளப்பட்டுள்ள தேர்தல் பிரதிநிதித்துவ தொகுதிகளை உருவாக்கும் நடவடிக்கையின் செய்முறை பகுப்பாய்வின் போது இக் குழுவினால் மேற்கொள்ளப்பட்ட தேர்தல் தொகுதி எல்லை நிர்ணயத்தின் போது காணப்படுகின்ற முக்கியத்துவத்தை எடுத்துக்காட்டுவது, இவ்வத்தியாயத்தின் ஒரு நோக்கமாகும்.

24. இவ்வத்தியாயத்தின் விடய முன்வைப்பினூடாக எதிர்பார்க்கப்பட்ட இரண்டாவது நோக்கமொன்றும் காணப்பட்டது. இலங்கையின் மக்கள் பிரதிநிதிகளுக்கான நிறுவனங்களுக்கு பிரதிநிதிகளை தேர்தல் மூலம் தேர்ந்தெடுக்கின்ற ஆரம்பமுறையான தொகுதிவாரி பிரதிநிதித்துவ முறையிலிருந்து கலப்பு பிரதிநிதித்துவமுறை வரையிலான பரிணாம மாற்றத்தின் மற்றோர் ஆரம்ப சந்தர்ப்ப மொன்றாக கலப்புப் பிரதிநிதித்துவம் முறை மேற்கொள்ளப்படுகின்ற இத் தொகுதி எல்லை நிர்ணயத்தை அடையாளம் காணமுடியும். இப் புதிய பிரதிநிதித்துவமுறைக்குள் பன்முகப்படுத்தப்பட்ட ஆட்சி அதிகாரமான மாகாணசபைகளினூடாக இலங்கையின் வாக்காளருக்கு ஆட்சி நடவடிக்கைகளில் பங்கு கொள்வதற்குக் கிடைக்கின்ற சனநாயக உரிமை செயற்படும் விதம் பற்றி சுருக்கமாக விளக்குதல் இதன் இரண்டாவது நோக்கமாகும்.

பிரதிநிதித்துவ முறை

25. பொதுமக்களின் பங்களிப்போடு மேற்கொள்ளப்படுகின்ற, இறுதியாக பொதுமக்கள் வசம் அதிகாரம் சென்றடைகின்ற ஆட்சி முறையொன்றாக சனநாயக ஆட்சி முறை ஏற்றுக்கொள்ளப்படுவதனால், பொதுமக்கள் ஆட்சி அதிகாரத்தில் பங்கு எடுத்துக்கொள்வது எவ்வாறென்பது முக்கியமான ஒரு விடயமாகும். பொதுமக்கள் ஆட்சியில் பங்குகொள்வது பிரதிநிதிகளூடாகவாதலால் நிகழ்கால சனநாயகம் “பிரதிநிதித்துவ சனநாயகத்துவம்” எனஅழைக்கப்படுகின்றது.

26. பொதுமக்களின் பிரதிநிதிகளை உள்ளடக்கிய ஆட்சி அமைப்பும், அதற்கான பிரதிநிதிகளை தேர்ந்தெடுக்கும் முறையும் ஒரு நாட்டின் அடிப்படைச் சட்டமான அந்நாட்டின் அரசியல் அமைப்பிலும் தேர்தல் நியதிச்சட்டங்களிலும் உள்ளடக்கப்பட்டிருக்கும். ஒரு நாட்டின் தேர்தல்முறை அந்நாட்டின் வரலாற்று, சமூக மற்றும் அரசியல் நிலைமைகளோடு பிணைந்த பல் வேறுகாரணிகளின் அழுத்தம் காரணமாக உருவானதும் மக்களின் தேவைகளுக்கேற்ப அடிக்கடி திருத்தங்களுக்குள்ளானதுமான ஒரு முறையென அழைக்கமுடியும். காலனித்துவ நாடுகளாகக் காணப்பட்ட உலகின் பெரும்பாலான நாடுகள்

சுதந்திரம் கிடைத்ததன் பின்னர், அமைத்துக்கொண்ட தமது நாடுகளுக்கான ஆட்சிமுறைமைகள் மற்றும் மக்கள் பிரதிநிதிகளைத் தேர்ந்தெடுக்கும் முறைமைகள், காலனித்துவ ஆட்சியாளர்களின் தாய்நாடுகளில் பின்பற்றப்பட்ட முறைகளைப் பெரிதும் ஒத்தமுறைகளில் அமைப்பதற்கான பிரயத்தனங்கள் மேற்கொள்ளப்பட்டுள்ளமை அத்தகைய நாடுகளின் வரலாற்றுத் தகவல்களைப் பரிசீலிக்கின்ற போது தெளிவாகின்ற ஒரு விடயமாகும். இவ்விதத்திலான அழுத்த மொன்று பிரித்தானிய காலனித்துவ ஆட்சியாளர்களினால் இலங்கையின் விடயத்திலு மேற்கொள்ளப்பட்டுள்ளது.

27. ”பிரதிநிதித்துவம்” தொடர்பான கோட்பாடு நிகழ்காலத்தில் பல்வேறு விதங்களில் பொருள் கோடல் செய்யப்படுகின்றது. சட்டவாக்கச்சபையொன்றிற்கு ஏதேனுமொரு தேர்தல் தொகுதியிலிருந்து தேர்ந்தெடுக்கப்படுகின்ற பிரதிநிதி அத் தேர்தல் தொகுதியைப் பிரதிநிதித்துவப்படுத்துவதாகக் கூறப்படுவதால் இங்கு நிகழ்கின்ற பிரதிநிதித்துவமுறை ”அபிலாசைப்பிரதிநிதித்துவம்” எனஅழைக்கப்படுகின்றது. பிரதிநிதி தமது தொகுதிக்குள் உள்ள வாக்காளர்கள் சார்பாக சட்டவாக்க சபைக்குள் பிரதிநிதித்துவத்தை மேற்கொண்டு வாக்காளரின் நலனுக்காக நடவடிக்கையெடுப்பாரென நம்பப்படுகின்றது. அவர்கள் நடவடிக்கையெடுக்க வேண்டியவிதம் குறித்த இரண்டு கருத்துக்கள் காணப்படுகின்றன. பிரதிநிதிதான் சட்டவாக்கச் சபைக்கு தேர்ந்தெடுக்கப்பட்டு அனுப்பப்பட்ட தேர்தல் தொகுதியின் விருப்பத்திற்கமைய நடந்து கொள்ளல் வேண்டுமென்பது ஒரு கருத்தாகும். அது தொடர்பாகவுள்ள அடுத்த கருத்துயாதெனில் பிரதிநிதி தமது தொகுதிக்கு சிறந்தவையெனத்தான் கருதுகின்றவிதத்தில் நடந்து கொள்ளவேண்டும் என்ற கருத்தாகும்.

28. நிகழ்காலத்தில் அரசியல் கட்சிகள் என்ற அமைப்புக்களின் சில கொள்கைகளின் அடிப்படையில் நடவடிக்கையெடுப்பதற்கு, அங்கத்தினர்களாக அவற்றோடு இணைந்து நடவடிக்கையெடுப்பவர்கள் தேர்தல்களின் போது கட்சியினால் தேர்தலுக்கான வேட்பாளர்களாக முன் வைக்கப்படுகிறார்கள். இப் பணியின்போது அரசியல் கட்சிகள், இடைத்தரகர்களாக செயற்படுவதனால் அரசியல் கட்சிகளால் முன்வைக்கப்படுகின்ற வேட்பாளர்களில் ஒருவரை நிகழ்கால தேர்தல்களின் போது தமது வாக்கினை வழங்கி தேர்ந்தெடுக்க வேண்டிய நிலைவாக்காளருக்கு ஏற்பட்டுள்ளது.

29. தேர்தல் முறைமைகளுக்கமைய மக்கள் பிரதிநிதித்துவ நிறுவனங்களுக்கு பிரதிநிதிகளை தேர்ந்தெடுக்கும் பெருமளவிலான முறைமைகள் உலகெங்கிற்கும் செயற்படுவதைக் காணமுடிகின்றது. உலக நாடுகளில் காணப்படுகின்ற அத்தகைய முறைமைகளில் ஒன்றுக்கு ஒன்று முரணான விடயங்கள் பல காணப்பட்ட போதிலும் அவை அனைத்தும் முக்கியமாக பெரும்பான்மை முறைமை மற்றும் விகிதாசார பிரதிநிதித்துவமுறைமை என இரண்டு பகுதிகளாக பிரிக்கப்பட்டு விளக்கப்படுகின்றது.

30. இம் முறைமைகளில் பெரும்பான்மை முறைமையின் (Majority System) கீழ் தேர்தல் தொகுதியின் அதிகூடுதலான வாக்குகளை பெற்றுக்கொள்கின்ற வேட்பாளர் ,பிரதிநிதியாக தேர்ந்தெடுக்கப்படுகின்றார். (First Past the Post System – FPP) அவர் உரிய தேர்தலில் செல்லுபடியான வாக்குகளில் அறுதிப் பெரும்பான்மையொன்றை (Absolute Majority) பெற்றிருக்கின்றார் எனக்கருத்தில் கொள்ளப்படவும் மாட்டாது. ”இது எளிய பெரும்பான்மை தேர்தல்முறை” எனவும் அழைக்கப்படுகின்றது. எதிர்காலத்தில் நடாத்தப்படுகின்ற மாகாணசபைத் தேர்தல்களின் போது நிருவாக மாவட்டங்களிலிருந்து தேர்ந்தெடுக்கப்படுகின்ற உறுப்பினர்களின் எண்ணிக்கையில் அரைவாசி (50%) இம் முறையின் கீழ் தொகுதிவாரியாகத் தேர்ந்தெடுக்கப்படவுள்ளனர்.

31. விகிதாசார பிரதிநிதித்துவ முறையொன்றின் கீழ் (Proportional Representative System) ஒரு கட்சி அல்லது குழுசார்பாக வாக்காளரினால் தமது வாக்குகள் பயன்படுத்தப்படும். இதற்கு மேலதிகமாக வாக்களிக்கப்பட்ட அக் கட்சியின் அல்லது குழுவின் வேட்பாளர்கள் பலர் சார்பாக விருப்புகளை அடையாளமிடுவதற்கும் வாக்காளருக்கு இடமளிக்கப்படுகின்றது. உரிய கட்சி அல்லது குழுவினால் பெற்றுக் கொள்ளப்பட்ட மொத்த வாக்குகளின் எண்ணிக்கையின் சதவீதத்திற்கமைய அவற்றிற்கான ஆசன உரித்துரிமை கிடைக்கப்பெறுவதோடு, வேட்பாளர்கள் பெற்றுக்கொள்கின்ற விருப்புகளின் எண்ணிக்கை ஒழுங்கு வரிசைக்கமைய உரிய உறுப்புரிமைக்கான வேட்பாளர்கள் தேர்ந்தெடுக்கப்படுகின்றனர். தற்போது இலங்கையில் அமுல் செய்யப்படுகின்ற பாராளுமன்றத் தேர்தல்களிலும், மாகாணசபைத் தேர்தல்களிலும் இதற்கமையவே பிரதிநிதிகள் தேர்ந்தெடுக்கப்படுகின்றனர். இப் பிரதிநிதிகள் தேர்ந்தெடுக்கப்படுகின்ற முறைமையின் அடிப்படைத்தத்துவம் யாதெனில், ஒரு தரப்பினரால் உரித்தாக்கிக் கொள்ளப்படுகின்ற உறுப்புரிமைகளின் எண்ணிக்கைக்கும் பெற்றுக்கொள்ளப்படுகின்ற வாக்குகளுக்குமிடையே குறிப்பான ஒரு விகிதாசாரமுறை பேணப்படுகின்றதென்பதாகும்.

32. விகிதாசார முறைமையின் கீழ் வாக்காளருக்கு உரிய கட்சியை (தரப்பை) மாத்திரம் தேர்ந்தெடுப்பதற்கு இடமளிக்கப்படுகின்ற ஒருமுறையும் சில நாடுகளில் செயற்படுத்தப்படுகின்றன. அத்தகைய நாடுகளில் வேட்பாளர்களின் பெயர்ப் பட்டியலின் தொடர் ஒழுங்கு தீர்மானிக்கப்படுவ கட்சியினாலேயேயாகும். இவ்வாறான பட்டியல் முறை பின்பற்றப்படுகின்ற நாடுகளில் கட்சிகளுக்கு தொகுதிகளின் உரித்துரிமை கிடைக்கப்பெறுகின்றமை காரணமாக தேர்தலின் போது அளிக்கப்பட்ட வாக்குகளில் ஒரு குறிப்பிட்ட வெட்டுப்புள்ளி வாக்குகளின் சதவீதத்தைப் பெற்றுக் கொள்வதும் கட்டாயப்படுத்தப்பட்டுள்ளது. 1981 ஆம்ஆண்டின் 01 ஆம் இலக்க பாராளுமன்றத் தேர்தல்கள் சட்டத்தின் கீழ் 12½ சதவீதமாகவிருந்த இச் சதவீதஅள பின்னர் 5% சதவீதத்திற்குக் குறைக்கப்பட்டது. பாராளுமன்றத் தேர்தல்கள் சட்டத்தில் உட்சேர்க்கப்பட்ட முதலாவது சட்டத்திற்கமைய கட்சியினால் அல்லது குழுவொன்றினால் கையளிக்கப்பட வேண்டிய வேட்புமனுப்பத்திரமொன்றில் வேட்பாளர்களின் பெயர்கள் அவ்வேட்பாளர்களின் முன்னுரிமை ஒழுங்கிற்கமையவே (the order of Priority) உட்சேர்க்கப்பட வேண்டுமென விதிக்கப்பட்டிருந்தது. ஆயினும் இம்முறைமை 1988 ஆம் ஆண்டின் 15 ஆம் இலக்க பாராளுமன்றத் தேர்தல்கள் திருத்தச்சட்டத்தினால் மாற்றியமைக்கப்பட்டது.

இலங்கையின் மக்கள் பிரதிநிதிகள் நிறுவனங்களும் தேர்தல்முறைகளும்.

33. இலங்கைப்பாராளுமன்றம், மாகாணசபைகள் மற்றும் உள்ளூர் அதிகாரசபைகள் ஆகிய மக்கள் பிரதிநிதிகளின் நிறுவனங்களுக்குரிய தேர்தல்கள் நியதிச் சட்டங்களுக்கமைய தேர்தல்களை நடாத்தி உரிய காலப்பகுதிக்காக அவற்றிற்கான மக்கள் பிரதிநிதிகள் தேர்ந்தெடுக்கப்படுகின்றனர். 1977 ஆம் ஆண்டு வரை தேர்தல் தொகுதிகளின் கீழ் எளிய பெரும்பான்மை முறைக்கமைய உறுப்பினர்கள் தேர்ந்தெடுக்கப்பட்ட பாராளுமன்றத் தேர்தல்முறை, 1978 ஆம் ஆண்டின் புதிய அரசியலமைப்பைத் தொடர்ந்து விகிதாசாரமுறையாக மாற்றியமைக்கப்பட்டது. 1950களிலிருந்து பிரதிநிதித்துவ தேர்தல் தொகுதியின் கீழ் தேர்தலொன்றிலே போட்டியிட்ட வேட்பாளர்களில் அதிக வாக்குகளைப்பெற்ற வேட்பாளரைத் தேர்ந்தெடுக்கும் முறையிலேயே உள்ளூர் அதிகாரசபைகளுக்கான பிரதிநிதிகளும் தேர்ந்தெடுக்கப்பட்டார்கள். அத் தேர்தலும் 1989ஆம் ஆண்டிலிருந்து விகிதாசார முறைக்கமைய செயற்படுத்தப்படுவதற்குத் தேவையான சட்டம் இயற்றப்பட்டது. 1987ஆம் ஆண்டில் நிறுவப்பட்ட மாகாண சபைகளுக்கும் ஆரம்பம் முதலே பிரதிநிதிகளைத் தேர்ந்தெடுத்தல் விகிதாசார பிரதிநிதித்துவ முறையில் மேற்கொள்ளப்படுவதற்குத் தேவையான நியதிச்சட்டம் 1988 ஆம்ஆண்டின் 2 ஆம் இலக்கம் மாகாணசபைகள் தேர்தல்கள் சட்டத்தின் மூலம் கொண்டுவரப்பட்டது.

34. மேற் குறித்த தேர்தல் முறைகள் தவிர நிறைவேற்று சனாதிபதி அவர்களை நேரடியாக மக்களின் வாக்குகள் மூலம் தேர்ந்தெடுப்பதற்குத் தேவையான நியதிச்சட்டம் 1981ஆம் ஆண்டின் 15ஆம் இலக்க சனாதிபதித்தேர்தல் சட்டத்தின் மூலமும் 1981ஆம் ஆண்டின் 7ஆம் இலக்க மக்கள் தீர்ப்புச்சட்டத்தின் மூலம் மக்கள் தீர்ப்பை நடாத்தி, சிற்சில விடயங்களில் சட்டஆக்கத்தோடு தொடர்புடைய மக்கள் கருத்துக்களை நேரடியாகப் பெற்றுக்கொள்வதற்கு 1978ஆம் ஆண்டின் புதிய அரசியலமைப்பின் மூலம் அவகாசம் அளிக்கப்பட்டது.

35. மேலே காட்டப்பட்ட மக்கள் பிரதிநிதிகளின் சபைகளுக்கு பிரதிநிதிகளைத் தேர்ந்தெடுப்பதற்கு அமுல்படுத்தப்பட்ட விகிதாசார தேர்தல்முறைகளிடையே சிற்சில வித்தியாசங்களை காணமுடியுமான போதிலும், பெரும்பாலும் அத் தேர்தல் முறைகளில் ஒரு சமத்துவநிலையைக் காணமுடிந்தது. அத் தேர்தல்முறைகளின் அடிப்படைப் பண்புகள் கீழே காட்டப்பட்டுள்ளன.

i. பெரியளவிலான தேர்தல் மாவட்டமொன்றுக்காக உறுப்பினர்கள் குழுவொன்றை வாக்குமூலம் தேர்ந்தெடுத்தல்.

ii. அங்கீகரிக்கப்பட்ட அரசியல் கட்சியொன்று அல்லது சுயேச்சைக்குழுவொன்றினால் வேட்பாளர் குழுவொன்றின் பெயர்கள் உள்ளடக்கப்பட்ட வேட்புமனுவொன்றை வேட்புமனுக்காலப்பகுதிக்குள் தெரிவத்தாட்சி அலுவலருக்குக்கையளித்தல்.

iii. வாக்காளரொருவருக்கு தான் விரும்பிய கட்சிக்கு அல்லது சுயேச்சைக்குழுவிற்கு வாக்கையளிப்பதற்கும் அக் கட்சியை அல்லது குழுவை பிரதிநிதித்துவப்படுத்துகின்ற வேட்பாளர்கள் மூவருக்கு விருப்புக்களை வெளிப்படுத்துவதற்கும் இடமளித்தல். (உள்ளூர் அதிகாரசபைகள் தேர்தலில் ஓரே வேட்பாளருக்குக்கூட தமது மூன்று விருப்புக்களையும் அளிப்பதற்கு வாக்காளருக்கு இடமளிப்பதற்கான சட்டத்திருத்தம் பிற்காலத்தில் கொண்டுவரப்பட்டது.)

iv மக்கள் பிரதிநிதிகள் நிறுவனங்களுக்கு கட்சிகளிலிருந்தும் சுயேச்சைக்குழுக்களிலிருந்தும் தேர்ந்தெடுக்கப்படுவதற்கு உரித்தாகுகின்ற பிரதிநிதிகளின் எண்ணிக்கை அத் தேர்தலில் உரிய கட்சி அல்லது குழு பெற்றுக்கொண்ட வாக்குகளின் எண்ணிக்கையின் விகிதாசரத்திற்கமைய தீர்மானிக்கப்படல்.

V. ஒரு கட்சி / ஒரு குழுஉரித்தாக்கிக்கொண்டுள்ள உறுப்புரிமைகளின் எண்ணிக்கைகளுக்கு கட்சியின் / குழுவின் வேட்பாளர்கள் பெற்றுக்கொண்ட விருப்புகளின் எண்ணிக்கையின் ஒழுங்கு வரிசைக்கமைய பிரதிநிதிகளை நியமனம்செய்தல்.

vi. பாராளுமன்றத் தேர்தல்களில் நாடெங்கிலுமுள்ள அனைத்து தேர்தல் மாவட்டங்களுக்கும் கட்சிகள் /குழுக்கள் முழு நாட்டிலுமிருந்து பெற்றுக்கொண்ட வாக்குகளின் விகிதாசாரத்திற்கேற்ப 29 உறுப்பினர்கள் அவற்றிற்கு வழங்கப்படல். (அரசியல் அமைப்பின் 99அஆம்உறுப்புரைக்கமைய)

vii. மாகாணத்தின் நிருவாக மாவட்டங்களிலிருந்து அதிக வாக்குகளைப் பெற்றுக்கொண்ட கட்சிக்கு அல்லது குழுவிற்கு மாகாணசபைத் தேர்தலில் 2 மிகை ஆசனங்களை வழங்குதல். (பெற்றுக்

கொள்ளப்பட்ட வாக்குகளின் எண்ணிக்கையின் விகிதாசாரத்திற்கேற்ப குறித்தொதுக்கப்படுகின்ற உறுப்புரிமைகளின் எண்ணிக்கைகளுக்கு மேலதிகமாக)

viii. பாராளுமன்றத் தேர்தலில் தேர்தல் மாவட்டங்களின் கீழ் தேர்ந்தெடுக்கப்படுகின்ற உறுப்பினர்களின் எண்ணிக்கையில் 2 உறுப்புரிமைகள் தேர்தல் மாவட்டத்தில் அதிக வாக்குகளைப் பெற்றுக்கொண்ட கட்சிக்கு அல்லது குழுவிற்கு குறித்தொதுக்கப்பட்டதன் பின்னர் எஞ்சுகின்ற மீதமான உறுப்பினர்களின் எண்ணிக்கை மாத்திரம் கட்சிகளினதும் குழுக்களினதும் வாக்குகளின் எண்ணிக்கையின் விகிதாசரத்திற்கேற்ப பகிர்ந்தளிக்கப்படல்.

ix. பாராளுமன்றத்திற்குத் தேர்தல் மாவட்டமொன்றின் கீழ் தேர்ந்தெடுக்கப்பட்டுள்ள உறுப்பினரின் பதவியின் வெற்றிடத்தை நிரப்புதல் வேட்பாளருக்கு உரித்தான கட்சியின்/குழுவின் வேட்புமனுவில் எஞ்சியிருக்கின்ற அடுத்த வேட்பாளரை நியமனஞ்செய்வதனூடாக நிரப்புவதற்கு தெரிவத்தாட்சி அலுவலர் நடவடிக்கையெடுத்தல்.

x. அரசியல்அமைப்பின் 99அஆம் உறுப்புரையின்கீழ் பாராளுமன்றத்திற்கு தேர்ந்தெடுக்கப்பட்டுள்ள உறுப்பினர் ஒருவரின் பதவி வெற்றிடத்தை நிரப்புதல் உரிய கட்சியிலிருந்து அல்லது சுயேச்சைக்குழுவிலிருந்து பெயர் குறித் நியமனத்தினூடாக நிரப்பப்படுதல்.

36. இலங்கையின் மக்கள் பிரதிநிதிகளின் நிறுவனங்களுக்கு பிரதிநிதிகளை தேர்ந்தெடுப்பதற்காக பிரதேசரீதியாக, மாகாணரீதியாக மற்றும் தேசியரீதியாக நடாத்தப்படுகின்ற தேர்தல்கள் விகிதாசார பிரதிநிதித்துவ முறையை அடிப்படையாகக் கொண்டவை. 1977ஆம் ஆண்டின் பின்னர் இம் முறையின் கீழ் நடாத்தப்படுகின்ற தேர்தல்கள் காரணமாக ஏற்படக்கூடிய குறைபாடுகளாக பெரும்பாலானவர்கள் கீழ் குறிப்பிடப்பட்ட விடயங்களை பல்வேறுவழிகளிலும் வெளிப்படுத்துவதைக் காணமுடிகின்றது.

I. குறித்த ஒரு தொகுதிக்கு வகைகூறக்கூடிய பிரதிநிதியொருவர் வாக்காளருக்குக் கிடைக்கப்பெறாமை
II. தேர்தல் தொகுதிகள் விசாலித்துள்ளமையால் தேர்தல் பிரச்சார நடவடிக்கைகளுக்காக உரியதரப்பினர்களுக்கு பெருந்தொகையான பணத்தை செலவழிக்க வேண்டியேற்பட்டுள்ளமை.
III. அதிகூடிய விருப்புக்களைப் பெற்றுக்கொள்ளும் நோக்கில் நடவடிக்கைகள் மேற்கொள்ளப்படுவதால் ஒரே கட்சியின் அல்லது குழுவின் வேட்பாளர்களிடையே பிணக்குகள் ஏற்படலும் அப்பிணக்குகள் காரணமாக தேர்தல் காலங்களில் வன்முறைகள் உருவாதலும்.
IV. தேர்தல் வெற்றிக்காக மேற்கொள்ளப்படவேண்டிய தேர்தல் செலவினத்தை ஈடுசெய்யத்தக்க நிதியாற்றலுடன் கூடிய வேட்பாளர்களை போட்டியிட வைப்பதற்கு உரியதரப்பினர் நடவடிக்கையெடுத்தமைக்காரணமாக மக்கள் சேவைக்குப் பொருத்தமற்ற ஆட்கள்கூட தேர்தலில் போட்டியிட முன்வந்தமை.
V. வாக்குகளை எண்ணலும் முடிவுகளை வெளியிடலும் சிக்கல் மிகுந்த ஓர் அலுவலாகக் காணப்படுகின்றமை.

37. தற்போது இலங்கையில் செயற்படுத்தப்படுகின்ற விகிதாசாரப் பிரதிநிதித்துவ தேர்தல் முறை மாற்றியமைக்கப்பட வேண்டுமென இந்நாட்டின் சட்டவாக்கத்துறையின் கவனம்

ஈர்க்கப்பட்டிருந்ததோடு, அதற்கான விடயங்களைக் கண்டறிந்து பரிந்துரைகளை சமர்ப்பிப்பதற்கு தேர்தல் திருத்தங்கள் தொடர்பான பாராளுமன்றத்தின் விசேட செயற்குழுவொன்று ஆறாம் பாராளுமன்றத்தினால் 2007 ஆம் ஆண்டில் நியமனம் செய்யப்பட்டிருந்தது.

38. இவ் விசேட செயற்குழு தனது இடைக்கால அறிக்கையை 6ம் பாராளுமன்றத்தின் 2ம் அமர்வின் 8ம் கூட்டத்தொடரில்வியிட்டது.

39. இவ் விசேட செயற்குழுவினால் வெளியிடப்பட்ட இடைக்கால அறிக்கையில் "மாகாணசபைத்தேர்தல்" என்ற உப தலைப்பின் கீழ் தற்கால மாகாணசபை பிரதிநித்துவமுறை தொடர்பாக முன்வைக்கப்பட்டுள்ள பரிந்துரைவருமாறு.

"உள்ளூராட்சி மற்றும் மாகாணசபைகள் அமைச்சின் பரிந்துரைகள் மற்றும் செயற்குழுவிற்கு கிடைக்கப்பெற்ற முன்மொழிவுகளைக் கருத்திலெடுத்த செயற்குழுவின் கருத்தாவது நிகழ்கால விகிதாசார பிரதிநிதித்துவமுறை மற்றும் விருப்புவாக்குகளை அடிப்படையாகக்கொண்ட நிகழ்கால தேர்தல் முறைக்குப் பதிலாக *உத்தேச பாராளுமன்ற முறைக்கு இணங்கக்கூடிய தொகுதிவாரி மற்றும் விகிதாசார பிரதிநிதித்துவமுறை, 2:1 என்ற விகிதாசாரத்தில் கலப்புமுறைத் தேர்தலொன்றாக அறிமுகப்படுத்தப்பட வேண்டுமென்பதாகும்"*

தேர்தல் தொகுதிகளின் எல்லை நிர்ணயம்.

40. நாட்டில் தேர்தல் தொகுதிகளை பிரித்தொதுக்கி சட்டவாக்கசபைக்கு பொதுமக்களின் வாக்குகள்மூலம் பிரதிநிதிகளை தேர்ந்தெடுத்து அனுப்பும் சந்தர்ப்பம் இலங்கை மக்களுக்கு முதல் முதலாக வாய்க்கப்பெற்றது 1911 ஆம் ஆண்டிலேயே ஆகும். பிரித்தானிய காலனித்துவ ஆட்சியாளரிடமிருந்து இலங்கைக்கு சுதந்திரம் கிடைப்பதற்கு முன்னரிலிருந்தே இந்நாட்டில் செயற்படுத்தப்பட்ட பிரதான சட்டவாக்கச்சபை 1978 ஆம் ஆண்டுவரை பல்வேறு பெயர்களால் அழைக்கப்பட்டது. அக் காலப்பகுதிக்குள் அதற்கான பிரதிநிதிகளை நியமனம் செய்வதற்கான சட்டம் மற்றும் அதனோடு தொடர்புடைய செயன்முறை ஏறத்தாழ 70 ஆண்டுகள் பல்வேறு மாற்றங்களுக்கு இலக்காகியது. இலங்கையின் காலனித்துவ ஆட்சிகாலத்தில் சட்டவாக்கத்துறைக்கு மக்கள் பிரதிநிதிகளைத் தேர்ந்தெடுப்பதற்காக வரையறுக்கப்பட்ட விதத்திலேனும் வாக்குரிமையை அனுபவிப்பதற்கு சந்தர்ப்பம் கிடைத்த இலங்கையர்களுக்கு தமது வாக்கின்மூலம் 4 தனிஅங்கத்தவர் தொகுதிகளின் கீழ் 4 பிரதிநிதிகளை சட்டவாக்கசபைக்கு 1911 ஆம் ஆண்டில் தேர்ந்தெடுப்பதற்கான சந்தர்ப்பம் கிடைக்கப்பெற்றது. 1910 ஆம் ஆண்டின் 13ஆம் இலக்க கட்டளைச்சட்டத்தின் 3 - 5 வரையிலான பிரிவுகளில் அவ்வொவ்வொரு தேர்தல் தொகுதிக்கும் இணைக்கப்பட்ட அக்காலத்தில் இலங்கையில் நடைமுறையிலிருந்த நிருவாக மாவட்டங்களின் விபரங்கள் காட்டப்பட்டன.

41. இலங்கையின் பிரதான சட்டவாக்கச்சபைக்கு போலவே உள்ளூர் அதிகாரசபைகளுக்கான பிரதிநிதிகளும் தேர்தல்மூலம் தேர்ந்தெடுக்கப்படுவது தொடர்பான நீண்டகால அனுபவமொன்று இலங்கை மக்களுக்குக் காணப்படுகின்றது. 1911ஆம் ஆண்டு முதல் 1930 ஆம் ஆண்டு வரை அமுலிலிருந்த சட்டவாக்கசபையின் உறுப்பினர்களின் எண்ணிக்கையில் ஒரு பகுதியினர் மாத்திரம் இவ்வாறு தேர்தல் மூலம் தேர்ந்தெடுக்கப்பட்டனர். 1911 ஆம் ஆண்டில் 4 பேரும், 1920 ஆம் ஆண்டில் 16 பேரும், 1923 ஆம் ஆண்டில் 29 பேருமாக தொகுதி வாரியாக சட்டவாக்கசபைக்கு உறுப்பினர்கள் தேர்ந்தெடுக்கப்பட்டனர். தேர்தல் தொகுதிகளுக்கான எல்லைகள் அக்காலத்தில் காணப்பட்ட நிருவாக பிரிவுகளின் எல்லைகளை மாத்திரம் கருத்திலெடுத்து நிறுவப்பட்டமையால் அவ்வாறு நிறுவப்படுகின்ற தொகுதிகளில் இடப்பரப்பு மற்றும் சனத்தொகையின் அளவீடு தொடர்பாக

அக்கறை காட்டப்படாமை காரணமாக அவற்றின் வாக்காளர்களின் எண்ணிக்கையிலும், இடப்பரப்பிலும் பெருமளவிலான வித்தியாசங்களைக் காணமுடிந்தது. இவ்வாறு தொகுதிகளிடையே வாக்காளர்களின் எண்ணிக்கையில் வித்தியாசம் ஏற்படுவதற்கு அந்தந்த தொகுதியில் வாக்காளர்களாகப் பதிவு செய்யப்படுவதற்கு நபர்களுக்கு விதிக்கப்பட்டிருந்த தகைமைகளின் பன்மைத்துவமும் செல்வாக்கும் காரணங்களாக விளங்கின. சில தேர்தல் தொகுதிகள் குறிப்பாக ஏதேனுமொரு இனத்தினருக்குரித்தான பிரதிநிதிகளை மாத்திரம் தேர்ந்தெடுப்பதற்காக குறித்தொதுக்கப்பட்டிருந்தமையும் அப்போது காணமுடிந்த ஓர் இயல்பாகவிருந்தது.

42. அரசபேரவைத் தேர்தலுக்காக தேர்தல் தொகுதிகளை நிறுவுவதற்கு 1931ஆம் ஆண்டில் வேறானதொரு எல்லை நிர்ணய ஆணைக்குழு அமைக்கப்பட்டது. அவ் விடயத்திற்காக வருமான கட்டுப்பாட்டுப்பிரிவுகள், கிராம பிரதானிகளுக்கான பிரிவுகள், உள்ளூராட்சி நிறுவனங்களுக்கான நீதிமன்ற அதிகாரஎல்லைகள் போன்ற நிருவாக அலகுகளின் எல்லைகளை அடிப்படையாகக் கொள்வதற்காக நடவடிக்கையெடுக்கப்பட்டது. தவிசாளர் ஒருவரையும் இரண்டு அங்கத்தினர்களையும் கொண்டிருந்த அவ்வாணைக்குழு ஆளுநரினால் நியமனம் செய்யப்பட்டது. மாகாணங்களை அடிப்படையாகக் கொண்ட அத் தேர்தல்தொகுதிகளின் பிரிவிலுக்கேற்ப வேறுபிரிக்கப்பட்ட தேர்தல் தொகுதிகளின் எண்ணிக்கை 50 ஆகவிருந்தது.

43. அதனைத் தொடர்ந்து 1933.08.11 ஆந் தேதி மீண்டும் மூன்று அங்கத்தினர்களை உள்ளடக்கிய தேர்தல் தொகுதி எல்லை நிர்ணய ஆணைக்குழுவொன்றூடாக தேர்தல் தொகுதி எல்லை நிர்ணய நடவடிக்கைகள் மேற்கொள்ளப்பட் போதிலும், அச்சந்தர்ப்பத்தில் ஆரம்பத்தில் காணப்பட்ட அரசபேரவைத் தேர்தல்தொகுதிகள் பலவற்றின் எல்லைகளை மாற்றியமைப்பது மாத்திரமே மேற்கொள்ளப்பட்டது.

44 பாராளுமன்றத்திற்கான உறுப்பினர்களைத் தேர்ந்தெடுப்பதற்கான தேர்தல்களை நடாத்துவற்குரிய தேர்தல் தொகுதிகள் தாபிக்கப்பட்டமை அதனை தொடர்ந்தே நிகழ்ந்தது. இதற்காக 1946 ஆம் ஆண்டின் இலங்கை (அரசியல்அமைப்பு) அரசகட்டளையின் 76ஆம் உறுப்புரையின் கீழ் ஆளுநரினால் நியமனம் செய்யப்பட்ட தேர்தல்தொகுதி எல்லை நிர்ணய ஆணைக்குழு மூன்று அங்கத்தனர்களை உள்ளடக்கியிருந்தது. இவ்வாணைக்குழுவின் பணிகள் 41 மற்றும் 76 ஆம் உறுப்புரைகளினால் தெளிவுபடுத்தப்பட்டிருந்தன. இறுதியான மக்கள் தொகைக கணிப்பீட்டுக்கமைய 9 மாகாணங்களிலும் 75,000 சனத்தொகைக்கு ஒரு தொகுதி வீதமும், மாகாணத்தின் பரப்பளவிற்கமைய 1000 சதுரமையில் பரப்பளவிற்கு ஒரு தொகுதி என்ற வகையிலுமாக இரண்டு விதங்களில் ஒரு மாகாணத்திற்கான தேர்தல் தொகுதிகளின் எண்ணிக்கையை உரிய ஆணைக்குழு தீர்மானிக்க வேண்டியிருந்தது. அந்தந்த மாகாணத்தின் பரப்பளவிற்கேற்ப உரித்தான உறுப்புரிமைகளின் எண்ணிக்கை 41 (2) உறுப்புரையில் காட்டப்பட்டிருந்தது. அவற்றின் மொத்த எண்ணிக்கை 25 ஆகும். தொகுதிகளை வேறு பிரிக்கின்ற போது வதிவாளர்களின் சமூக மற்றும் இனக்குழும இயல்புகளை கருத்திலெடுத்து ,தேர்தல் தொகுதிகளை வேறு பிரிப்பதற்கும் சட்ட ஏற்பாடுகள் கொண்டு வரப்பட்டிருந்தன. அச்சந்தர்ப்பத்தில் நிறுவப்பட்ட மொத்த தேர்தல் தொகுதிகளின் எண்ணிக்கை 89 ஆகும். பல்அங்கத்தவர் தேர்தல் தொகுதிகளையும் உள்ளிட்ட வகையில் இத் தொகுதிகளிலிருந்து தேர்தல்மூலம் தேர்ந்தெடுக்கப்பட்ட உறுப்பினர்களின் எண்ணிக்கை 95 ஆகும். இவ்வாணைக்குழுவின் பரிந்துரைக்கமைய 5 பல்அங்கத்தவர் தொகுதிகளும் நிறுவப்பட்டதோடு, கட்டளைச் சட்டத்தின் பதினோராம் உறுப்புரைக்கமைய தேர்தலின் பின்னர் ஏதேனுமொரு இனக்குழுமத்திற்குத்

தேவையானஅளவு பிரதிநிதித்துவம், பிரதிநிதித்துவ சபைக்குள் காணப்படுவதில்லையென ஆளுநர் கருதுவாராயின் அவருக்கு தனது தற்றுணிபுக்கிணங்க இன்னும் 6 உறுப்பினர்களை நியமனம் செய்வதற்கு இடமளிக்கப்பட்டமையால் பிரதிநிதிகள்சபையின் மொத்தபிரதிநிதிகளின் எண்ணிக்கை 101 ஆகவிருந்தது.

45. அவ்வரசியல் அமைப்பின் கீழ் நிகழ்ந்த அடுத்த பாராளுமன்றத் தேர்தல் தொகுதி எல்லை நிர்ணயம் 1959ஆம் ஆண்டில் நிகழ்ந்தது. அரசியல் அமைப்பின் 76ஆம் உறுப்புரைக்கமைய அமைக்கப்பட வேண்டிய தேர்தல் தொகுதிகளின் எண்ணிக்கையின் அதிகூடிய மட்டுப்பாடு தொடர்பான விதி இச்சந்தர்ப்பத்தில் நீக்கப்பட்டிருந்தது. இதற்கு முன்னர் தேர்தல் தொகுதிகளைப் பிரித்தொதுக்குகையில் கருத்திலெடுக்க வேண்டியிருந்த "ஆட்களின்எண்ணிக்கை" என்பதற்குப் பதிலாக "இலங்கை பிரசைகளின் எண்ணிக்கை" என்பதை ஏற்புடைத்தாக்கிக் கொள்ளவேண்டுமென இம்முறை ஆணைக்குழுவிற்கு கட்டளையிடப்பட்டது. 1959ஆம் ஆண்டின் 4ஆம் இலக்க இலங்கை (அரசியலமைப்பு) திருத்தச்சட்டத்தின் காரணமாக இம்முறை ஆணைக்குழுவின் பணிகள் மாற்றத்திற்கு இலக்காகின. இவ்வாணைக்குழுவின் பரிந்துரைகளுக்கமைய முழுநாடும் 145 தேர்தல் தொகுதிகளாகப் பிரிக்கப்பட்டதோடு, இதில் 5 பல்அங்கத்தவர் தொகுதிகளும் உள்ளடக்கப்பட்டன. பாராளுமன்றத்திற்குத் தேர்ந்தெடுக்கப்படுவதற்கென விதிக்கப்பட்ட மொத்த உறுப்பினர்களின் எண்ணிக்கை 151 ஆகவிருந்தது.

46 1972 ஆம்ஆண்டின் குடியரசு அரசியலமைப்பின் 77 முதல் 81 வரையிலான உறுப்புரைகள் மற்றும் 1975 பெப்புரவரி மாதம் மேற்கொள்ளப்பட்ட முதலாம் அரசியலமைப்பு திருத்தம் ஆகியவற்றின் காரணமாக தேர்தல் தொகுதி எல்லை நிர்ணயத்திற்காக அதுவரை 1946 ஆம் ஆண்டின் அரசியலமைப்புக்கமைய ஏற்புடையதாக காணப்பட்டவிதிகள் ஓரளவு மாற்றமடைந்தன. இம்முறை 90,000 பிரசைகளுக்கு ஒரு தொகுதியை அமைக்க வேண்டுமென விதிக்கப்பட்டிருந்தது. இத்தகைய திருத்த நிலைமைகளுக்கமைய 1976ஆம் ஆண்டு மேற்கொள்ளப்பட்ட தேர்தல் தொகுதி எல்லை நிர்ணயத்திற்கமைய 6 பல்அங்கத்தவர்கள் தொகுதிகளையும் உள்ளடக்கிய 160 மொத்த தொகுதிகளிலிருந்து தேர்ந்தெடுக்கப்பட வேண்டுமென விதிக்கப்பட்ட உறுப்பினர்களின் எண்ணிக்கை 168 ஆகவிருந்தது.

47 1978ஆம் ஆண்டின் இரண்டாம் குடியரசு அரசியலமைப்பின் 95 ஆம் உறுப்புரைகமைய 1978 நவம்பர் மாதம் நியமனம் செய்யப்பட்ட தேர்தல் தொகுதி எல்லை நிர்ணய ஆணைக்குழுவிற்கு அவ்வரசியலமைப்புக்கமைய ஒருமுறை மாத்திரம் மேற்கொள்ளப்படுகின்ற தேர்தல் தொகுதி எல்லை நிர்ணயபணிகளில் ஈடுபடவேண்டியிருந்தது. முந்திய சந்தர்ப்பங்களோடு ஒப்பிடுகையில் இலங்கையின் விகிதாசார பிரதிநிதித்துவ தேர்தல்முறை செயற்படுவதற்கு அடிப்படையான தேர்தல் மாவட்டங்களை பிரித்தொதுக்குவதற்கு கட்டளையிடப்பட்ட முதல் சந்தர்ப்பமாக இச் சந்தர்ப்பம் விளங்கியமை ஒரு விசேடமான விடயமாகக் காட்டப்படமுடியும். மாகாண எல்லைகளைக் கருத்திலெடுத்து மாகாணங்களில் அமையப்பெற்றுள்ள நிருவாக மாவட்டங்களின் எல்லைகள் மாற்றமடையாதவாறு முழுநாடும் 20ற்குக்குறையாததும் 24ஐ விஞ்சாததுமான தேர்தல் மாவட்டங்களாகப் பிரித்தொதுக்கப்பட்டு, அவற்றை அடையாளம் காண்பதற்கான இலக்கமொன்றையும் பெயர் ஒன்றையும் வழங்குவதற்கான சட்ட ஏற்பாடுகளும் காணப்பட்டன. மாகாணத்தில் அமைக்கப்படுகின்ற தேர்தல் மாவட்டங்களிடையே 4 உறுப்பினர்கள் நியாய பூர்வமாக பகிர்ந்தளிப்பட வேண்டியிருந்தது. அவ்வாறு பகிர்ந்தளிக்கப்பட வேண்டிய மொத்த உறுப்பிர்களின் எண்ணிக்கை 36 ஆகவிருந்தது.

48. வேறு எந்தவோர் அளவீடும் தேர்தல் தொகுதி பகிர்ந்தளிப்பு தொடர்பான உரிய அரசியல் அமைப்பு ஏற்பாடுகளுக்குள் இம்முறை உள்ளடக்கப்படாமை விசேடமான ஒரு சிறப்பியல்பாகும். அதற்குப் பிரதான காரணம் அரசியல் அமைப்பின் 98(8) ஆம் உப உறுப்புரைக்கமைய பாராளுமன்றத்தில் உள்ளடக்கப்படுகின்ற 160 உறுப்பினர்களும் தேர்தல் எல்லை நிர்ணய ஆணைக்குழுவினால் நிறுவப்படுகின்ற தேர்தல் மாவட்டங்களிடையே பகிர்ந்தளிக்கப்படும் விதம் தேர்தல்கள் ஆணையாளரினால் ஒவ்வோர் ஆண்டும் வாக்காளர் கணக்கெடுப்பின் பின்னர் தேர்தல் மாவட்டங்களின் வாக்காளர்களின் எண்ணிக்கையை அடிப்படையாக வைத்து மேற்கொள்ளப்பட வேண்டியிருந்தமையேயாகும்.

49. 1978ஆம் ஆண்டின் பின்னர் இந்நாட்டின் பாராளுமன்றத்தினால் மாகாணசபைகள் மற்றும் உள்ளூர் அதிகாரசபைகளின் மக்கள் பிரதிநிதிகளைத் தேர்ந்தெடுப்பதற்கான சட்டங்கள் இயற்றப்பட்டு விகிதாசார பிரதிநிதித்துவமுறை செயற்படுத்தப்பட்டது. அதன்பின்னர் இம்முறைமை மற்றும் தொகுதிவாரியாக பிரதிநிதிகளைத் தேர்ந்தெடுக்கும் முறை ஆகிய இரு முறைமைகளும் கலந்த கலப்புத் தேர்தல் முறையொன்றை அறிமுகப்படுத்துவதற்கான முயற்சிகளை பாராளுமன்றம் மேற்கொண்டது. 2012 ஆம் ஆண்டு வரையிலும் உள்ளூர் அதிகாரசபைகள் தாபிக்கப்படுகின்ற ஒவ்வொரு சந்தர்ப்பத்திலும் அத்தகைய நிறுவனமொன்றுக்குத் தேர்ந்தெடுக்கப்படுகின்ற பிரதிநிதிகளின் எண்ணிக்கை மற்றும் அதன் அதிகார எல்லையை நிர்ணயித்தல் போன்றன மாநகரசபைகள் மற்றும் நகரசபைகள் கட்டளைச்சட்டங்கள், பிரதேசசபை சட்டம் என்பவற்றிற்கிணங்க உள்ளூராட்சி விடயத்திற்குப் பொறுப்பான அமைச்சரினாலேயே மேற்கொள்ளப்பட வேண்டியிருந்தது. 1977 இன் பின்னர் உள்ளூர் அதிகாரசபை நிறுவனங்களின் பிரதிநிதிகளைத் தேர்ந்தெடுத்தல் விகிதாசார பிரதிநிதித்துவ முறைமையின் அடிப்படையில் நிகழ்ந்தமையால் அவ்வுள்ளூர் அதிகாரசபைகளின் முழுமொத்த அதிகார எல்லை பிரதேசமும் ஒரு முழுமொத்த தேர்தல் இடப்பரப்பாக கருதப்பட்டு வட்டாரங்களாக பிரிக்கப்படாமல் அந் நிறுவனங்களுக்கான பிரதிநிதிகள் குழுவைத் தேர்ந்தெடுக்க முடியுமாயிற்று. ஆயினும் 2012 ஆம்ஆண்டின் 22ஆம் இலக்க உள்ளூர் அதிகாரசபைத் தேர்தல்கள் (திருத்தச்) சட்டத்தினால் உள்ளூர் அதிகாரசபைகளின் பிரதிநிதிகளில் ஒரு பகுதியினரை தேர்ந்தெடுப்பதற்காக வட்டாரங்களின் எல்லை நிர்ணய நடைமுறையொன்று அறிமுகப்படுத்தப்பட்டது.

50. ஆண்டு 2012 முதல் 2017 ஆம் ஆண்டு வரையிலான காலப்பகுதிக்குள் சட்டமாக்கப்பட்ட உள்ளூர் அதிகாரசபைகள் கட்டளைச் சட்டத்திற்குக் கொண்டு வரப்பட்ட தேர்தல் தொடர்பான சட்டத்திருத்தங்கள் மூலம், உள்ளூர் அதிகாரசபையொன்றின் உறுப்பினர்களின் எண்ணிக்கையில் 60% சதவீதமானவர்கள் அவ்வதிகார எல்லைப் பிரதேசம் வேறுபிரிக்கப்படுகின்ற தேர்தல் இடப்பரப்புக்களான பிரதிநிதித்துவ வட்டாரத்தின் கீழ் எளிய பெரும்பான்மை பிரதிநிதித்துவமுறையிலும், ஏனைய 40% விதமான உறுப்பினர்கள் விகிதாசார பிரதிநித்துவமுறையிலும் தேர்ந்தெடுக்கப்படவுள்ளனர். இதற்கு மேலதிகமாக பெண் உறுப்பினர்கள் ஒருதொகையினரை, தேர்ந்தெடுப்பதற்கும் இயலத்தக்க விதத்திலான உரிய சட்டத்திருத்தங்கள் அறிமுகப்படுத்தப்பட்டுள்ளன.

51. இதற்காக உள்ளூர் அதிகாரசபை அதிகார எல்லைகளை வட்டாரங்களாகப் பிரிப்பதற்கு 5 அங்கத்தவர்களைக் கொண்ட ஒரு குழு உள்ளூராட்சி விடயத்திற்குப் பொறுப்பான அமைச்சரினால் 2012..12.07 ஆந் தேதி நியமனம் செய்யப்பட்டது. அவ் வட்டாரங்களைப் பிரிப்பதில் அடிப்படையாகக் கொள்ளப்பட வேண்டிய விடயங்கள் அச்சட்டங்களில் உள்ளடக்கப்பட்டிருந்ததோடு, உரிய சட்டத்தின் கீழ் தனிஅங்கத்தவர் வட்டாரங்களையும் பல்அங்கத்தவர் வட்டாரங்களையும் பிரித்தொதுக்குவதற்கான அதிகாரமும் கிடைக்கப்பெற்றது. வேறுபிரிக்கப்படுகின்ற வட்டாரங்களுக்கான இலக்கங்களையும்

பெயர்களையும் நிர்ணயிக்க வேண்டியிருந்ததோடு. அவ்வொவ்வொரு வட்டாரத்தின் கீழும் தேர்ந்தெடுக்கப்பட வேண்டிய உறுப்பினர்களின் எண்ணிக்கையை உள்ளடக்கிய குழுவின் அறிக்கை அமைச்சரினால் சனாதிபதிக்கு சமர்ப்பிக்கப்பட்டதன் பின்னர், அம்முடிவுகளை மீண்டும் மீளாய்வு செய்வதற்காக உள்ளூராட்சி விடயத்திற்குப் பொறுப்பான அமைச்சருக்கு வேறொரு குழுவை அமைப்பதற்கான அதிகாரமும் வழங்கப்பட்டிருந்தது.

ஆட்சியைப்பன்முகப்படுத்துதல், மாகாணசபைகளை நிறுவுதல் மற்றும் மாகாணசபைகளின் பிரதிநிதித்துவம்.

52. இலங்கையின் ஆட்சி நிருவாக நடவடிக்கைகள் தொடர்பான வரலாற்றுத் தகவல்களை ஆராய்ந்து பார்க்கையில், பிரித்தானிய காலனித்துவயுகத்தில் இந்நாட்டில் நிறுவப்பட்ட மிகப்பெரிய நிருவாக இடப்பரப்பாக அடையாளம் காணமுடிந்த "மாகாணங்கள்" நிகழ்காலத்தில் நியதிச்சட்ட அதிகாரங்களுடன் கூடிய ஓர் ஆட்சி அதிகாரத்தின் கீழுள்ள அதிகார எல்லையாக மாறியுள்ளமை நிருவாக, சமூக, அரசியல்ரீதியான விடயங்கள் பலவற்றிற்கு அழுத்தம் செலுத்தக்கூடிய வரலாற்றுரீதியான ஒரு மாற்றமென அடையாளம்காணமுடியும்.

53. இந்நாட்டின் ஆட்சி நடவடிக்கைகள் தொடர்பாக 1823ஆம் ஆண்டில் ஆராய்ந்தறிந்து பரிந்துரைகளை சமர்ப்பிப்பதற்காக பிரித்தானிய காலனித்துவ ஆட்சியாளர்களினால் நியமனம் செய்யப்பட்ட கோல்புறுக்–கெமெறுன் ஆணைக்குழுவின் பரிந்துரையாக அமைந்தது யாதெனில், உயர்நிலம் மற்றும் கரையோரப்பிரதேசங்களில் நிறுவப்பட்டிருக்கின்ற "மாவட்டங்களின் எண்ணிக்கை" தேவையான அளவிலும் அதிகமாதலால், அப்பிரதேசங்களை உள்ளடக்கியவாறான அதனிலும் பார்க்க இடப்பரப்பில் கூடிய "மாகாணம்" என்ற பெயரிலான நிருவாக அலகொன்றை நிறுவவேண்டுமென்பதாகும். அதற்கமைய அக்காலத்தில் 4 நிருவாக அலகுகளாக விளங்கிய 22 மாவட்டங்கள், 9 திசாவைகள், "மாகாணங்கள்" என்ற வகையில் அக்காலத்தில் காணப்பட்ட 4 அலகுகள் மற்றும் தீவு(நெடுந்தீவு) ஆகிய பிரதேசங்கள் அனைத்தையும் உள்ளடக்கத்தக்க விதத்தில் அவ்வலகுகள் 5 மாகாணங்களாகத் தாபிக்கப்பட்டன. அவை 1833 ஒத்தோபர் மாதம் 01 ஆந் தேதிய வெளிப்படுத்துகையொன்றூடாக வடக்கு, தெற்கு, கிழக்கு, மேற்கு மற்றும் மத்திய ஆகிய பெயர்களில் இவை அழைக்கப்பட்டன.

54. இவ்வாறு முதல் முதலாக நிறுவப்பட்ட 5 மாகாணங்கள் காலத்திற்குகாலம் திருத்தம்செய்யப்பட்டு மேலும் நான்கு மாகாணங்கள் நிறுவப்பட்டு மாகாணங்களின் எண்ணிக்கை 9 ஆக அதிகரிக்கப்பட்டது. இதற்கமைய 1845 இல் வடமேல் மாகாணமும் 1873ல் வடமத்திய மாகாணமும் 1886 இல் ஊவாமாகாணமும் 1889 இல் சபரகமுவ மாகாணமும் என இம் மாகாணங்கள் நிறுவப்பட்டன. அதனைத் தொடர்ந்து இம் மாகாணங்களுக்குள் அமையப் பெற்றுள்ள வருமான மாவட்டங்களை மையமாக வைத்து நிருவாக நடவடிக்கைகள் பிரபல்யமடைந்ததோடு, மாகாணங்களுக்கு நிருவாக அலகுகள் என்ற வகையிலிருந்த முக்கியத்துவம் வீழ்ச்சியடைந்தது. 1955 ஆம் ஆண்டின் நிருவாக மாவட்டங்கள் தொடர்பான சட்டத்தினால் அரசாங்க அதிபரின் அதிகார எல்லையாக நிருவாக மாவட்டம் பெயர் குறிக்கப்பட்டதைத் தொடர்ந்து "மாகாணம்" நிருவாக வழிநடாத்தலின்மையமாக செயற்படல் இடைநிறுத்தப்பட்டது.

55. சுதேச மக்கள் பிரதிநிதிகளை உள்ளடக்கிய இந்நாட்டின் சட்டவாக்க சபை, இம்மாவட்ட நிர்வாக அலகினை தமது மக்களின் அபிலாசைகளுக்கான பிரதேச அபிவிருத்தியை ஈட்டிக்கொள்வதற்காக பயன்படுத்த முனைந்தது. அம்மாவட்டத்தின் நிருவாக பிரதானியான அரசாங்க அதிபர் ஊடாக, அபிவிருத்தியோடு தொடர்புடைய பல்வேறு நடவடிக்கைகளை மேற்கொள்ள பல்வேறு அரசாங்கங்கள் முயற்சித்தன. இதனால் பிரதேச அபிவிருத்தி இடைவெளிகளை இல்லாதொழித்தல், பின்னடைவு நிலையில் காணப்பட்ட அபிவிருத்தி குன்றிய பிரதேசங்களை அபிவிருத்தி செய்தல், பின்தங்கிய நிலையில் உள்ள மக்களின் வறுமை போன்றவற்றை அகற்றுவதை நோக்கமாகக் கொண்ட விசேட வேலைத்திட்டங்கள், பன்முகப்படுத்தப்பட்ட வரவு செலவு திட்டங்களின் அமுலாக்கம், மாவட்டத்தை மையமாகக்கொண்ட வெளிநாட்டு உதவிகளின் அடிப்படையில் செயற்படுத்தப்பட்ட பிராந்திய அபிவிருத்தி நிகழ்ச்சித் திட்டங்கள் போன்றவற்றைச் செயற்படுத்துவதற்கும் இணைப்பு நடவடிக்கைகளை மேற்கொள்வதற்குமென பிரதேச மட்டத்தில் காணப்பட்ட பிரதான நிருவாக மையம் நிருவாக மாவட்டம் ஆகும். அதன் பிரதானியான அரசாங்க அதிபரின் அதிகாரங்களை அதிகரிக்கச் செய்வதற்கும் அவற்றை அமுலாக்குவதற்குமாக அந்நிருவாக அலகின் வளங்களை மேம்படுத்தல் போன்றவை 1960 முதல் 1980 வரையிலான தசாப்தங்களில் பிரதேச நிருவாகத்தில் காணமுடிந்த பிரதான சிறப்பியல்புகளாக விளங்கின.

56. மேற்குறிப்பிடப்பட்ட பிரதேச அபிவிருத்தி உத்திகளை அமுலாக்கம் செய்கின்றபோது படிப்படியாக குறைபாடுகளும் தென்படத் தொடங்கின. அதிகாரிகளின் தத்துவங்களை நடைமுறைப்படுத்துவதில் காணப்பட்ட குறைபாடுகள், இணைப்பு நடவடிக்கைகளில் காணப்பட்ட குறைபாடுகள், தலைநகரத்தை மையமாகக் கொண்டு அமையப்பெற்றுள்ள அமைச்சுக்கள் மற்றும் திணைக்களங்கள் என்பன அவற்றின் தத்துவங்களை வெவ்வேறாக செயற்படுத்தியமை காரணமாக அவற்றின் கீழ் உள்ள மாவட்டங்களின் உப அலுவலகங்களின் நடவடிக்கைகள் தாமதமடைந்தமையால் அரசாங்க அதிபரின் தலைமையில் மாவட்டங்களில் நிறைவேற்றுவதற்கென எதிர்பார்க்கப்பட்ட இணைப்பு பணிகளில் தடங்கல்கள் ஏற்பட்டமை போன்ற நிருவாகப் பலவீனங்கள் மக்கள் பிரதிநிதிகளின் குற்றச்சாட்டுக்கு இலக்காகின. முக்கியமாக ஒரு குறிப்பிட்ட காலப்பகுதியின் பின்னர் தேர்தல்களின்போது தனது தேர்தல் தொகுதியின் வாக்காளர் முன்னே சென்று வாக்கினைக் கோருவதற்கென அவர்களுக்கு இருந்த எதிர்கால எதிர்பார்ப்புக்களும், மக்கள் பிரதிநிதிகள் பிரதேச அபிவிருத்தி நடவடிக்கைகளை முறமைப்படுத்துவதன்பால் ஆர்வம் காட்டுவதற்கு ஏதுவாய் இருந்திருக்கக்கூடும். ஆதலால் பிரதேச மட்ட அபிவிருத்திச் செயன்முறையின் குறைபாடுகளை நிவர்த்தி செய்யும் ஒரு நிவாரண நடவடிக்கையாக மாவட்ட மட்டத்திலுள்ள சட்டவாக்க முறையை பிரதிநிதித்துவப்படுத்திய மக்கள் பிரதிநிதிகளின் மேற்பார்வையின் கீழ், மாவட்ட மட்டத்தில் இவ்வபிவிருத்தி நடவடிக்கைகளை இணைப்புச் செய்வதற்கான பொறிமுறையொன்றை உருவாக்குதல் இப்பிணக்கைளுக்கான ஒரு நிவாரண நடவடிக்கையாக விளங்குமென 1980களில் காணப்பட்ட அரசாங்கம் ஏற்றுக் கொண்டது.

57. இப்பிரதேச அபிவிருத்தி நோக்கத்தை நிறைவேற்றிக் கொள்வதற்கு மாவட்ட மட்டத்திலான அரசாங்க நிறுவனத்தின் நடவடிக்கைகளை இணைப்புச் செய்வதில் மக்கள் பிரதிநிதிகளும் கலந்து கொள்வதற்கு இடமளிக்கத்தக்கவாறு கீழ் மட்டத்தில் செயற்பட்ட பட்டின சபைகள், நகர சபைகள், கிராம சபைகள் ஆகிய உள்ளூராட்சி அதிகார பிரதேசங்களை ஒன்றாக இணைத்து, 1980ம் ஆண்டின் 35ம் இலக்க அபிவிருத்தி சபைகள் சட்டத்தின் கீழ் “அபிவிருத்தி சபைகள்” நிறுவப்பட்டன. மாவட்டத்தின் பாராளுமன்ற உறுப்பினர்களையும் உள்ளடக்கிய இச்சபைக்கு 1981ம் ஆண்டின் 20ம் இலக்க அபிவிருத்தி சபைகள் தேர்தல் சட்டத்தின் கீழ் பிரதேச மட்டத்திலான பிரதிநிதிகளும் தேர்ந்தெடுக்கப்பட்டனர். சனாதிபதியினால் தேர்ந்தெடுக்கப்பட்ட மாவட்ட அமைச்சர் ஒருவரின் தலைமையிலும் ஏனைய மக்கள் பிரதிநிதிகளை உள்ளடக்கியதுமான குழு ஒன்றும் இம்முறையின் கீழ் செயற்பட்டது. பிரதேச அபிவிருத்தியைத் துரிதப்படுத்துதல் இவ்வபிவிருத்தி சபைகளை நடைமுறைப்படுத்துவதை நோக்கமாகக் கொண்டிருந்தது. இச்சபைகள், உள்ளூராட்சி நிறுவனங்கள் மற்றும் மத்திய அரசின் மக்கள் பிரதிநிதிகள் ஆகியோர் ஒன்றிணைந்து பிரதேச அபிவிருத்திக்கான மாவட்ட அமைச்சர்களின் தலைமையில் வழிநடாத்தப்படுகின்ற ஓர் ஆட்சி அலகாக விளங்கியது.

58. இவ்வபிவிருத்தி சபைகளை நிறுவுவதற்கு இரண்டு பிரதான நோக்கங்கள் காணப்பட்டன. அந்தந்த மாவட்டங்களின் அபிவிருத்தி நடவடிக்கைகளையும் மத்திய அரசின் மாவட்ட மட்ட நடவடிக்கைகளையும் இணைப்புச் செய்கின்ற நிறைவேற்று அதிகாரமுள்ள மாவட்ட அமைச்சரின் ஊடாக நிருவாகத்தைப் பன்முகப்படுத்துதல் அதன் முதல் நோக்கமாகும். மாவட்ட மட்ட திட்ட முறைமைகளை அமுலாக்கம் செய்கையில் அபிவிருத்தி சபைகள் ஊடாக பிரதேச வாசிகளான மக்களின் பங்களிப்பை அதற்காகப் பெற்றுக்கொள்வது அதன் இரண்டாவது நோக்கமாகும். மாவட்ட அபிவிருத்தி திட்டங்களைத் தயாரித்தல், அவற்றை நடைமுறைப்படுத்துவதற்கான அறிவுறுத்தல்களை வழங்குதல், அந்நிகழ்ச்சித்திட்டங்களை நடைமுறைப்படுத்தல் அரசாங்க செயற் திட்டங்களை அமுலாக்கம் செய்கின்றபோது எதிர்கொள்ளவேண்டி வருகின்ற இடையூறுகளுக்கான மாற்றுத் தீர்வுகளை முன்வைத்தல் மற்றும் பிரதேசத்திற்குள்ள திணைக்களங்களுக்கிடையிலான நடவடிக்கைகளை இணைப்புச் செய்தல் என்பன இவ்வபிவிருத்தி சபை முறைமை ஊடாக எதிர்பார்க்கப்பட்ட மற்றொரு பணியாகும்.

59. இம்மாவட்ட அபிவிருத்தி சபைகள் நீண்ட காலம் இயங்கவில்லை. இச்சபைகள் செயற்பட்ட பிரதேசங்களை உள்ளடக்கியவாறு, 1987ம் ஆண்டின் 15ம் இலக்க பிரதேச சபைகள் சட்டத்தினூடாக “பிரதேச சபைகள்” என்ற உள்ளூராட்சி நிறுவன வகை ஒன்று அடுத்து தாபிக்கப்பட்டது.

60. மேற்குறித்த விதத்தில் பிரதேச நிருவாக நடவடிக்கைகள் பன்முகப்படுத்தப்பட்டமையினால் நீண்ட காலமாக பிரதான நகரங்களிலிருந்து தொலைதூரத்தில் வசித்த நாட்டின் பெரும்பாலான மக்கள் பிரிவினரான கிராமிய மக்களுக்கு, எதிர்பார்க்கப்பட்டவாறு நிவாரணங்கள் வழங்கப்படவில்லை. தொடர்ச்சியாக அக்கிராமியப் பகுதிகள் இருளை நோக்கிப் பயணித்தன. இளைஞர்களின் வேலை வாய்ப்புப் பிரச்சினை வறுமை நிலை, காணிப் பிணக்குகள் போன்றன விவசாய சீவனோபாய வாழ்க்கை முறையை வாழ்ந்து கொண்டிருந்தவர்களில் பெருந்தொகையானோர் எதிர்நோக்கிய பிரச்சினைகள் காரணமாக சமூகத்தில் அதிருப்தி நிலைமையொன்று காணப்பட்டது. 1950களின் தசாப்தத்தில் இலங்கையில் ஆற்றுப்பள்ளத்தாக்கு அபிவிருத்தியை அடிப்படையாகக்கொண்ட நிகழ்ச்சித் திட்டங்களூடாக அப்பிரதேசங்களில் மக்களைக் குடியேற்றி அப்பிரதேசங்களை விருத்தி செய்வதற்கும், அவ்விவசாய மக்களின் வாழ்க்கைத் தரத்தை உயர்த்துவதற்கும், நாட்டின் மின்சாரத் தேவைகளைப் பூர்த்தி செய்வதற்கும் நடவடிக்கை எடுக்கப்பட்டன. இந்நடவடிக்கைகளில் வெற்றியொன்றைக் காணமுடிந்த போதிலும் அப்பிரதேசங்களின் வதிவாளர்களின் இரண்டாம், மூன்றாம் பரம்பரைகளுக்குரியவர்கள் மீண்டும் காணிப்பிரச்சினைகளையும் வேலைவாய்ப்பின்மை போன்ற பிரச்சினைகளையும் எதிர்கொள்ள வேண்டி வந்ததைத் தொடர்ந்து அப்பிரதேசங்களில் சில விசேடமான பிரச்சினைகள் உருவாகத் தொடங்கின.

61. இலங்கையில் அப்போதைய சமூகத்தில் நிலவிய இத்தகைய பிணக்குகள் காரணமாக முக்கியமாக இளைஞர்கள் அதிருப்தி நிலைக்கு ஆளாகினர். 1970களின் தசாப்தத்திலிருந்து நாட்டின் தென்னரைப்பகுதியிலும், பின்னர் வடக்கு மற்றும் கிழக்கு மாகாணங்களிலும் அரசாங்கத்தின் ஆட்சி நடவடிக்கைகளுக்கென காட்டப்பட்ட எதிர்ப்பு நடவடிக்கைகள் நாட்டின் பாதுகாப்புக்கும் அச்சுறுத்தலாக மாறி சிற்சில பிரதேசங்களில் சிவில் யுத்த நிலைமைகள் கூட உருவாகிற்று.

62. இப்பிரச்சினைக்குத் தீர்வைத்தேடும் முயற்சியில் 1980களில் இந்நாட்டின் அரசாங்கங்கள் பல்வேறு முயற்சிகளை எடுத்தன. பிரதேச அபிவிருத்தியின் நோக்கங்கனை ஆற்றிக்கொள்வதற்கும், பிரதேச மக்களுக்கு அவர்களின் பிரதிநிதிகளினூடாக ஆட்சி நடவடிக்கைகளில் பங்கேற்பதற்கு இடமளிப்பதற்கும் மாகாண மட்டத்தில் ஏதெனுமொரு விதத்தில் சட்டங்கள்/ விதிகளை சட்டமாக்கும் அதிகாரத்துடன் கூடிய மக்கள் பிரதிநிதிகளை உள்ளடக்கிய ஆட்சி அதிகாரமொன்றாக 1987ம் ஆண்டின் மாகாண சபைகள் நிறுவப்பட்டன.

(I) மாகாண சபைகளைத் தாபித்தல்

63. பதின்மூன்றாம் அரசியலமைப்புத் திருத்தத்தினூடாக இலங்கை சனநாயக சோசலிசக் குடியரசின் அரசியலமைபுத் திருத்தத்திற்கு புதிதாக உட்சேர்க்கப்பட்ட XVIIஅ ஆம் அத்தியாயம் அமுலாகின்ற திகதியாக சனாதிபதி அவர்களினால் 1988 சனவரி மாதம் 26ம் திகதி விதிக்கப்பட்டது. (1988. 01.03 ஆந் தேதிய 491/10 ஆம் இலக்க வர்த்தமானிப் பத்திரிகை) அரசியலமைப்பின் எட்டாம் அட்டவணையில் காட்டப்பட்டுள்ள கீழே குறிக்கப்பட்டுள்ள ஒன்பது மாகாணங்களுக்காக ஒன்பது மாகாண சபைகளைத் தாபித்து, அதிமேதகு சனாதிபதி அவர்களினால் பிரசுரிக்கப்பட்ட வர்த்தமானி அறிவித்தல் 1988.02.05ஆம் தேதிய 491/16ஆம் இலக்க வர்த்தமானியில் பிரசுரிக்கப்பட்டுள்ளது.

01. மேற்கு	02. வடமேற்கு	03. ஊவா
04. சப்ரகமுவ	05. மத்திய	06.கிழக்கு
07. தெற்கு	08. வடமத்திய	09. வடக்கு

64. இலங்கை அரசியல் அமைப்பின் (154)(2)(i) ஆம் உறுப்புரைக்கமைய 1988ஆம் ஆண்டின் 2ஆம் இலக்க மாகாண சபைகள் தேர்தல்கள் சட்டத்தில் உள்ள ஏற்பாடுகளுக்கமைய நடாத்தப்படுகின்ற ஒரு தேர்தலூடாக மாகாண சபையொன்றுக்கான உறுப்பினர்கள் தேர்ந்தெடுக்கப்படுகின்ற போது மாகாண சபைகள் தாபிக்கப்படுகின்றன.

(II) மாகாண சபைகள் சட்டம்

65. மாகாண சபைகளில் பின்பற்றப்பட வேண்டிய நடபடிமுறை, மாகாண அரசாங்க சேவையோடு தொடர்புடைய விடயங்கள் மற்றும் அதனோடு இடைநேர் விளைவான விடயங்களுக்கான ஏற்பாடுகளை மேற்கொள்ளும் பொருட்டு சட்டமாக்கப்பட்ட 1987 ஆம் ஆண்டின் 42 ஆம் இலக்க மாகாண சபைகள் சட்டம், (அமுலாக்கப்பட்ட திகதி: 1988.02.01) பதின்மூன்றாம் அரசியலமைப்புத் திருத்தம் மற்றும் மாகாண சபைகளுக்கான உறுப்பினர்களை தேர்ந்தெடுக்கும் சட்ட ஏற்பாடுகள் உள்ளிட்ட 1988 ஆம் ஆண்டின் 2 ஆம் இலக்க மாகாண சபைத் தேர்தல்கள் சட்டம் ஆகிய சட்ட ஆவணங்களை மாகாண சபைகள் சட்டத்தோடு தொடர்புடைய பிரதான சட்ட ஆவணங்களாக அடையாளம் காணமுடியும்.

(III) மாகாணசபை முறைமை

66. மாகாண சபை முறைமையோடு தொடர்புடைய சட்டங்கள் 1978ஆம் ஆண்டின் அரசியலமைப்பின் பதின்மூன்றாம் அரசியலமைப்புத் திருத்தத்திலும், 1988ஆம் ஆண்டின் 42ஆம் இலக்க மாகாண சபைச் சட்டத்திலும் உள்ளடக்கப்பட்டுள்ளதன.

67. அரசியலமைப்பின் ஒன்பதாம் அட்டவணையில் மாகாண சபைகளின் பட்டியலின் கீழ் காட்டப்பட்டுள்ள முப்பத்தேழு விடயங்களோடு தொடர்புடையதாக மாகாணத்துக்குள் அமுல் செய்யப்படுவதற்கான சட்டவிதிகளை விதிக்குமதிகாரம் சிற்சில மட்டுப்பாடுகளுக்குட்பட்டு செயற்படுத்தப்படுகின்றது. இதற்கு மேலதிகமாக அவ்வட்டவணையின் ஒருங்கிணை நிரலில் குறிப்பிடப்பட்டுள்ள விடயங்களுக்காக பாராளுமன்றத்தின் இணக்கப்பாட்டிற்கமைய சட்ட விதிகளை விதிப்பதற்கும் மாகாணசபைகளுக்கு அதிகாரமுண்டு. ஆயினும் தேசிய மட்டத்தில் முக்கியத்துவம்

வாய்ந்த அனைத்து விடயங்கள் தொடர்பாகவும் செயற்படும் அதிகாரம் மத்திய அரசுக்கே கையளிக்கப்பட்டுள்ளது. மாகாண சபைகளுக்காக உரிய தேர்தல் சட்டத்திற்கு அமைய நியமணம் செய்யப்படுகின்ற பிரதிநிதிகளின் பதவிக்காலம் மாகாண சபைகளின் அங்குரார்ப்பணக் கூட்ட திகதியிலிருந்து 5 ஆண்டுகள் ஆகும்.

68. அரசியலமைப்பின் 154 ஊ ஆம் உறுப்புரைக்கமைய நேரடியாகவோ அல்லது மாகாண அமைச்சரவையின் அமைச்சர்களூடாகவோ ஒழுங்கு விதிகளை ஆக்கமுடிந்த பணிகளை அளாவிய நிறைவேற்று அதிகாரத்தை செயற்படுத்தும் தத்துவமுள்ள ஆளுநர் ஒருவர் ஒவ்வொரு மாகாண சபைக்குமாக சனபதிபதியால் நியமிக்கப்படுகின்றார். ஆளுநரின் பொறுப்புக்களை நிறைவேற்றுவதற்கும், அவருக்கு ஒத்துழைப்பு வழங்குதற்கும், அறிவுறுத்துவதற்கும் முதலமைச்சரின் தலைமையிலான வேறு நால்வருக்கு மேற்படாத அமைச்சர்களுடன் கூடிய அமைச்சரவையொன்றை மாகாண சபைகளிக்கு நியமனம் செய்யமுடியும். அவ்வமைச்சரவை மாகாண சபைக்கு கூட்டாக பொறுப்புக் கூறுவதற்கும் பதிலளிப்பதற்கும் கடப்பாடுடையதாக விளங்குகின்றது.

(IV) மாகாண சபைகளின் உறுப்பினர்களின் எண்ணிக்கை

69. 1987 ஆம் ஆண்டின் 42 ஆம் இலக்க மாகாண சபைகள் சட்டத்தின் 2 ஆம் பிரிவிற்கமைய உரிய மாகாணத்தின் இடப்பரப்பு மற்றும் சனத்தொகை தொடர்பாகக் கருத்திலெடுத்து அந்தந்த மாகாண சபையில் உள்ளடக்கப்பட வேண்டிய உறுப்பினர்களின் எண்ணிக்கை சனாதிபதியினால் தீர்மானிக்கப்படல் வேண்டும்.

70. 1988 ஆண்டு பெப்புரவரி மாதம் 5 ஆம்தேதிய, 491/17 ஆம் இலக்க அதிவிசேட வர்த்தமானியில் பிரசுரிக்கப்பட்ட கட்டளை மூலம் ஒவ்வொரு மாகாண சபையிலும் உள்ளடக்கப்பட வேண்டிய மொத்த உறுப்பினர்களின் எண்ணிக்கை கீழே காட்டப்பட்டுள்ள 2.1 ஆம் அட்டவணையில் காட்டப்பட்டுள்ளவாறாகும்

அட்டவணை 2.1 – ஒவ்வொரு மாகாணசபையினதும் உறுப்பினர்களின் எண்ணிக்கை

மாகாண சபை	உறுப்பினர்களின் எண்ணிக்கை	மாகாண சபை	உறுப்பினர்களின் எண்ணிக்கை	மாகாண சபை	உறுப்பினர்களின் எண்ணிக்கை
மேல்	104	சபரகமுவ	44	தெற்கு	55
வடமேல்	52	மத்திய	58	வடமத்திய	33
ஊவா	34	கிழக்கு	37	வடக்கு	38

மூலம்: 1988.02.05 ஆந்தேதிய 491/17 ஆம் இலக்க அதிவிசேட வர்த்தமானிப்பத்திரம்

71. ஒவ்வொரு மாகாண சபையும் அம்மாகாணத்துக்குள் அமையப்பெற்றுள்ள அனைத்து நிருவாக மாவட்டங்களிலுமிருந்து தேர்ந்தெடுத்து அனுப்புவதற்கு உரித்தான உறுப்பினர்களின் எண்ணிக்கையோடு இரண்டினைக் கூட்டுகின்றபோது கிடைக்கப்பெறுகின்ற தொகையை உள்ளடக்கியதாக இருக்க வேண்டுமென மாகாண சபைகள் தேர்தல்கள் சட்டத்தின் 3(1) ஆம் உட்பிரிவில் காட்டப்பட்டுள்ளது. இவ்வாறு மாவட்ட உறுப்பினர்களின் எண்ணிக்கைக்கு மேலதிகமாக மாகாணமொன்றிற்காக மேலும் இரண்டு உறுப்புரிமைகள் உரிய தேர்தல் சட்டத்தின் 61 அ (2) ஆம் பிரிவிற்கமைய மாகாண சபைத் தேர்தலொன்றில் மாகாணத்திலுள்ள அனைத்து நிருவாக மாவட்டங்களிலும் அதிக எண்ணிக்கையிலான வாக்குகளைப் பெறுகின்ற அரசியல் கட்சிக்கு அல்லது

சுயேச்சைக் குழுவுக்கு உரித்தான மிகுதி ஆசனங்கள் இரண்டை வழங்குவதற்கு மாகாணமொன்றிற்கு குறித்தொதுக்கப்படுகின்றது.

(V) மாகாண சபைகளுக்கு ஒவ்வொரு நிருவாக மாவட்டத்தின் கீழும் தேர்ந்தெடுக்கப்பட வேண்டிய உறுப்பினர்களின் எண்ணிக்கை.

72. தேர்தல்கள் ஆணையாளரினால் 1988 ஆம் ஆண்டின் 2 ஆம் இலக்க தேர்தல்கள் சட்டத்தின் மூன்றாம் பிரிவில் காட்டப்பட்டுள்ளவாறு நிருவாக மாவட்டங்களின் வதிவாளர்களின் எண்ணிக்கை, இடப்பரப்பு என்பவற்றுக்கமைய அவற்றிலிருந்து மாகாண சபைக்காக தேர்ந்தெடுக்கப்பட வேண்டிய உறுப்பினர்களின் எண்ணிக்கை 1988 ஆம் ஆண்டு முதன் முதலாக நடைபெற்ற மாகாண சபைத் தேர்தலுக்காக தீர்மானிக்கப்பட்டது. அதனோடு தொடர்புடைய சனத்தொகை எண்ணிக்கையாக 1981 ஆம் ஆண்டில் பொதுசனக் கணிப்பீடே அடிப்படையாக் கொள்ளப்பட்டது. தேர்தல் ஆணையாளரினால் இவ்வாறு தீர்மானிக்கப்படுகின்ற உறுப்பினர்களின் எண்ணிக்கை தலைமைச் சட்டவாக்கத்தின் 3(4) ஆம் உட்பிரிவுக்கமைய எந்தவொரு நீதிமன்றத்தினாலும் கேள்விக்குட்படுத்தலாகாது. தேர்தல் ஆணையாளரின் தீர்மானம் 1987 ஆம் ஆண்டின் 42 ஆம் இலக்க மாகாண சபைச் சட்டத்தின் 2 ஆம் பிரிவிற்கமைய சனாதிபதியினால் பிரகடனப்படுத்தப்படல் வேண்டும்.

73. பொதுச் சனத் தொகைக் கணிப்பீடு (1981) மற்றும் நில அளவையாளர் நாயகத்தினால் அத்தாட்சிப்படுத்தப்பட்ட மாவட்டங்களின் பரப்பளவிற்கமைய 1988 ஆம் ஆண்டில் முதல்முதலாக நடைபெற்ற மாகாண சபைத் தேர்தலுக்காக தேர்தல்கள் ஆணையாளரினால் நிருவாக மாவட்டங்களின் கீழ் தேர்ந்தெடுக்கப்பட வேண்டுமென விதிக்கப்பட்ட உறுப்பினர்களின் எண்ணிக்கை மேற்குறித்த 2.2 ஆம் அட்டவணையில் IIIஆம்நிரலில்காட்டப்பட்டுள்ளது.

(VI) நிருவாக மாவட்டங்களிலிருந்து தேர்தல் தொகுதிகளுக்கமைய மாகாண சபைகளுக்கு தேர்ந்தெடுக்கப்படவுள்ள உறுப்பினர்களின் எண்ணிக்கை.

74. தலைமை சட்டவாக்கத்திற்கு புதிதாக உட்சேர்க்கப்பட்ட 3அ(2) ஆம் உட்பிரிவுக்கமைய இவ்வெல்லை நிர்ணயக் குழுவினால் மாகாணத்தின் ஒவ்வொரு மாவட்டத்திற்குமாக வாக்குகள் மூலம் தேர்ந்தெடுக்கப்படவுள்ள உறுப்பினர்களின் எண்ணிக்கையில் தேர்தல் தொகுதிகளுக்கமைய தேர்ந்தெடுக்கப்படவேண்டிய உறுப்பினர்களின் எண்ணிக்கைக்காக நிறுவப்படவுள்ள தொகுதிகளின் எண்ணிக்கை, இத்திருத்தச் சட்டத்தில் காட்டப்படவுள்ள சட்ட ஏற்பாடுகளுக்கமைய குறித்தொதுக்கப்பட வேண்டியிருந்தது. தேர்தல்கள் ஆணையாளர் இறுதியாக மேற்கொள்ளப்பட்ட சனத்தொகைக் கணிப்பீட்டுக்கமைய, நிருவாக மாவட்டமொன்றிலிருந்து தேர்ந்தெடுக்கப்படவென விதிக்கப்பட்டுள்ள உறுப்பினர்களின் எண்ணிக்கையில் 50% தை நேரொத்த கிட்டிய பூரண எண்ணை கணக்கிட்டுத் தீர்மானித்தல் வேண்டும். அதற்கமைய குழுவினால் நிறுவப்படுகின்ற தேர்தல் தொகுதிகளிலிருந்து தேர்ந்தெடுக்கப்பட வேண்டிய உறுப்பினர்களின் தொகை, குழுவின் உறுப்பினர்களின் ஏகோபித்த தீர்மானத்திற்கமைய முடிவு செய்யப்பட்ட விதம் 1988ஆம் ஆண்டின் இலங்கையின் முதலாவது மாகாண சபை வாக்கெடுப்பு தொடர்பாக தேர்தல்கள் ஆணையாளரின் அறிக்கை (11 ஆம் அட்டவணை).

அட்டவணை 2.2 : தேர்தல் தொகுதிகளின் கீழ் நிருவாக மாவட்டங்களுக்கு தேர்ந்தெடுக்கப்பட குழுவினால் தீர்மானிக்கப்பட்ட உறுப்பினர்களின் எண்ணிக்கை

மாகாணம்	நிருவாக மாவட்டம்	தேர்தல்கள் ஆணையாளரினால் நிருவாக மாவட்டங்களிலிருந்து தேர்ந்தெடுக்கப்படவென நிச்சயிக்கப்பட்ட உறுப்பினர்களின் எண்ணிக்கை (2012 ஆம் ஆண்டின் சனத்தொகைக்கணிப்பீட்டுக்கமைய)	குழுவினால் ஒவ்வொரு நிருவாக மாவட்டத்திலும் அமைக்கப்படவுள்ள தேர்தல்தொகுதிகளிலிருந்து தேர்தெடுக்கப்படுவதற்கு விதிக்கப்படவுள்ள உறுப்பினர்களின் எண்ணிக்கை
நிரல் I	நிரல் II	நிரல் III	நிரல் IV
மேல்	கொழும்பு	40	20
	கம்பஹா	40	20
	களுத்துறை	22	11
மத்திய	மஹநுவர	29	15
	மாத்தளை	11	06
	நுவரெலியா	16	08
தெற்கு	காலி	22	11
	மாத்தறை	17	09
	அம்பாந்தோட்டை	14	07
வடக்கு	யாழ்ப்பாணம்	16	08
	கிளிநொச்சி	04	02
	மன்னார்	05	03
	வவுனியா	06	03
	முல்லைத்தீவு	05	03
கிழக்கு	மட்டக்களப்பு	11	06
	அம்பாறை	14	07
	திருகோணமலை	10	05
வடமேல்	குருநாகல்	34	17
	புத்தளம்	16	08
வடமத்திய	அநுராதபுரம்	21	11
	பொலன்னறுவை	10	05
ஊவா	பதுளை	18	09
	மொணராகலை	14	07
சபரகமுவ	இரத்தினபுரி	24	12
	கேகாலை	18	09

(VII). 2004ஆம் ஆண்டின் 5ஆம் இலக்க மாகாண சகைள் தேர்தல்கள் (திருத்த) சட்டம்

75. 1988 ஆம் ஆண்டின் 2 ஆம் இலக்க மாகாண சபைகள் தேர்தல்கள் சட்டத்தின் ஆரம்ப சட்ட ஏற்பாடுகளுக்கமைய மாகாண சபைகள் உள்ளடக்க வேண்டிய குறிப்பான உறுப்பினர்களின் எண்ணிக்கை விதிக்கப்பட்டிருக்கவில்லை. ஆதலால் ஏதேனுமொரு குறிப்பிட்ட சனத்தொகைக் கணிப்பீட்டின் பின்னர் நடைபெறவுள்ள மாகாண சபைத் தேர்தலொன்றிருப்பின், அச்சந்தர்ப்பத்தில்

மாகாண சபை தேர்தல்கள் சட்டத்தின் 3(அ) ஆம் பிரிவிற்கமைய மாவட்டங்களிலிருந்து நியமிக்கப்பட வேண்டிய உறுப்பினர்களின் எண்ணிக்கையை இறுதியாக மேற்கொள்ளப்பட்ட சனத்தொகைக் கணிப்பீட்டின் தகவல்களுக்கமைய கணக்கிட்டு மீண்டும் மாகாண சபை உறுப்பினர்களின் எண்ணிக்கையைத் தீர்மானிப்பதற்கான சட்ட அவகாசம் காணப்பட்டது. அதற்கமைய 2001 ஆம் ஆண்டில் நடைபெற்ற சனத்தொகைக் கணிப்பீட்டை அடிப்படையாக வைத்து அதன் பின்னர் நடாத்தப்படுகின்ற மாகாண சபைத் தேர்தல்களின் போது மாவட்டங்களிலிருந்து தேர்ந்தெடுக்கப்பட வேண்டிய உறுப்பினர்களின் எண்ணிக்கை தொடர்பான கட்டளை, 2003.12.16 ஆம் தேதிய 1919/4 ஆம் இலக்க வர்த்தமானி அறிவித்தல் மூலம் தேர்தல்கள் ஆணையாளரினால் பிரகடனப்படுத்தப்பட்டிருந்தது. இக்கட்டளை 2004 ஆம்ஆண்டின் 5 ஆம் இலக்க மாகாண சபைத் தேர்தல்கள் (திருத்த) சட்டத்தின் 4 ஆம் பிரிவினால் நீக்கப்பட்டு 1988 ஆம் ஆண்டின் 42 ஆம் இலக்க மாகாண சபைகள் சட்டத்தின் 2 ஆம் பிரிவின் கீழ் சனாதிபதியினால் விதிக்கப்படுகின்ற கட்டளை மூலம் தீர்மானிக்கப்படுகின்ற மாகாணங்களுக்காக தேர்ந்தெடுக்கப்பட வேண்டிய மொத்த உறுப்பினர்களின் எண்ணிக்கை குறிப்பான தீர்மானமாக ஏற்கப்பட்டு மாகாணத்தின் நிர்வாக மாவட்டங்களின் கீழான உறுப்பினர்களின் எண்ணிக்கைக்கு நேரொத்தவாறு, புதிய சனத்தொகைக் கணிப்பீட்டை அடிப்படையாக வைத்து மாவட்டங்களுக்கு உரித்தாகின்ற உறுப்பினர்களின் எண்ணிக்கை தீர்மானிக்கப்பட வேண்டுமென விதிக்கப்பட்டது. அக்கட்டளைக்கமைய தீர்மானிக்கப்பட்ட உறுப்பினர்களின் எண்ணிக்கை கீழே உள்ள 2.3 அட்டவனையின் IV ஆம் நிரலில் காட்டப்பட்டுள்ளது.

அட்டவணை 2.3 : 1981 மற்றும் 2011 ஆம் ஆண்டுகளுக்கான மக்கள் மற்றும் சனத்தொகை வீடுகளின் கணக்கெடுப்பின் பின்னர் மாகாணசபைகளுக்கு நிருவாக மாவட்டங்களின் கீழ் தேர்ந்தெடுப்பதற்கு தேர்தல் ஆணையாளரினால் தீர்மானிக்கப்பட்டுள்ள உறுப்பினர்களின்எண்ணிக்கை.

மாகாணம்	1987ஆம் ஆண்டின் 42ஆம் இலக்கச் சட்டத்தின் 2ஆம் பிரிவிற்கமைய மாகாண சபைகளுக்கு குறிப்பாக விதிக்கப்பட்டுள்ள உறுப்பினர்களின் எண்ணிக்கை (மிகுதி ஆசனங்கள் இன்றி)	நிருவாக மாவட்டம்	1981ஆம் ஆண்டின் சனத்தொகைக் கணிப்பீட்டுன் பின்னர் மாவட்டங்களின் கீழ் தேர்ந்தெடுக்கப்பட விதிக்கப்பட்ட உறுப்பினர்களின் எண்ணிக்கை (மிகுதி ஆசனங்கள் இன்றி)*	2012ஆம் ஆண்டின் சனத்தொகைக் கணிப்பீட்டின் பின்னர் மாவட்டங்களின் கீழ் தேர்ந்தெடுக்கப்பட தேர்தல்கள் ஆணையாளரினால் விதிக்கப்பட்ட உறுப்பினர்களின் எண்ணிக்கை
1	**II**	**III**	**IV**	**V**
மேல்	102	கொழும்பு	43	40
		கம்பஹா	36	40
		களுத்துறை	23	22
		மொத்தம்	102	102
மத்திய	56	மஹநுவர	28	29
		மாத்தளை	11	11
		நுவரெலிய	17	16
		மொத்தம்	56	56

1	II	III	IV	V
தெற்கு	53	காலி	22	22
		மாத்தறை	17	17
		அம்பாந்தோட்டை	14	14
		மொத்தம்	53	53
வடக்கு	36	யாழ்ப்பாணம்	19	16
		கிளிநொச்சி	05	04
		மன்னார்	03	05
		வவுனியா	05	06
		முல்லைத்தீவு	04	05
		மொத்தம்	36	36
கிழக்கு	35	மட்டக்களப்பு	11	11
		அம்பாறை	14	14
		திருகோணமலை	10	10
		மொத்தம்	35	35
வடமேல்	50	குருநாகல்	35	34
		புத்தளம்	15	16
		மொத்தம்	50	50
வடமத்திய	31	அநுராதபுரம்	21	21
		பொலன்னறுவை	10	10
		மொத்தம்	31	31
ஊவா	32	பதுளை	19	18
		மொனராகலை	13	14
		மொத்தம்	32	32
சப்ரகமுவ	42	இரத்தினபுரி	23	24
		கேகாலை	19	18
		மொத்தம்	42	42

மூலம்: 1988ஆம் ஆண்டின் இலங்கையின் முதலாவது மாகாண சபை வாக்கெடுப்பு தொடர்பாக தேர்தல்கள் ஆணையாளரின் அறிக்கை (11 ஆம் அட்டவணை)

(VIII). புதிய மாகாண சபைத் தேர்தல் முறைமைக்கமைய மக்கள் பிரதிநிதிகள் தேர்ந்தெடுக்கப்படும் செயன்முறை.

(அ). மாகாணத்தின் நிருவாக மாவட்டங்களின் தொகுதிகளுக்காகப் போட்டியிடுகின்ற வேட்பாளர்களின் பெயர்ப் பட்டியல் மற்றும் மாவட்டம் சார்பாக போட்டியிடுவதற்கு பெயர் குறிக்கப்படுகின்ற வேட்பாளர்களின் பெயர்களை உள்ளடக்கிய மாவட்டப் பெயர்ப் பட்டியல் என்ற வகையிலான இரண்டு பெயர்ப் பட்டியல்கள் கட்சிகள் மற்றும் சுயேச்சைக் குழுக்களினால் வேட்புமனுத் தாக்கலின் போது சமர்ப்பிக்கப்படும்**.**

(ஆ). வேட்புமனுப் பத்திரங்களில் உள்ளடக்கப்பட்ட வேட்பாளர்களின் எண்ணிக்கையில் 25% த்தினர் பெண்களாக இருக்கவேண்டுமென்ற தேவைப்பாடு காணப்படுகின்றது. (இவ்வாறு வேட்புமனுப் பத்திரமொன்றில் உள்ளடக்கப்பட வேண்டிய பெண்வேட்பாளர்களின் எண்ணிக்கை தொடர்பாக முன் கூட்டியே ஆணைக்குழுவினால் அறிவூட்டப்படும்)

(இ). வாக்காளர், வாக்குச் சீட்டில் , தேர்தல் தொகுதிக்காக வேட்பாளர்கள் முன்வைக்கின்ற கட்சிக்கு அல்லது குழுவுக்கு வாக்கினை அடையாளமிடல் வேண்டும்.

(ஈ). ஒவ்வொரு தேர்தல் தொகுதியின் கீழும் போட்டிக்கு சமர்ப்பிக்கப்பட்டுள்ள வேட்பாளர்களின் பெயர்களை வாக்காளர் தெரிந்து கொள்வதற்காக வேட்பாளர்களின் பெயர்ப் பட்டியல்கள் வாக்களிப்பு நிலைய வளவிற்குள் தெரிவத்தாட்சி அலுவலரினால் காட்சிப்படுத்தப்பட நடவடிக்கை எடுக்கப்படும். இதற்கு மேலதிகமாக சட்டத்தில் குறிப்பிடப்படாத போதிலும் தேர்தல்களின் போது மேற்கொள்ளப்படுகின்றவாறு வாக்காளர்களின் இவ்விபரங்களுடன் கூடிய அறிவித்தலொன்று உத்தியோகபூர்வ வாக்காளர் அட்டைகள் தபால் மூலம் அனுப்பப்படுவதற்கான சாத்தியக் கூறுகள் காணப்படுகின்றன.

(உ) அத்தொகுதியொன்றின் கீழ் போட்டியிடுகின்ற கட்சிகள் மற்றும் சுயேச்சைக்குழுக்களில் அதிக வாக்குகளைப் பெற்றுக்கொளகின்ற தரப்பினை (கட்சி/ குழு) பிரதிநிதித்துவப்படுத்துகின்ற வேட்பாளர் தொகுதியின் பிரதிநிதியாகத் தேர்ந்தெடுக்கப்படுவார்.

(ஊ) கட்சிகள் மற்றும் குழுக்கள், தேர்தலின்போது மாவட்டத்தில் பெற்றுக் கொண்டுள்ள மொத்த செல்லுபடியான வாக்குகளை நிருவாக மாவட்டம் சார்பாக தேர்ந்தெடுக்கப்படவுள்ள மொத்த உறுப்பினரின் எண்ணிக்கையினால் (தொகுதிவாரியாகவும் மாவட்ட அடிப்படையிலும்) வகுப்பதன் மூலம் ஒரு பிரதிநிதியைத் தேர்ந்தெடுப்பதற்காக ஏதேனுமொரு கட்சி அல்லது குழு உரித்துப் பெறுவதற்காகப் பெற்றுக் கொள்ள வேண்டிய வாக்குகளின் எண்ணிக்கை (விளை தொகை) கணிப்பிடப்படும்.

(எ). ஒவ்வொரு கட்சிக்கும் /குழுவுக்கும் உரித்தாகின்ற ஆசனங்களின் எண்ணிக்கை கட்சிகள்/ குழுக்கள் பெற்றுக் கொள்கின்ற வாக்குகளின் எண்ணிக்கையை விளைதொகையால் வகுத்து வெவ்வேறாகக் கண்டறியப்படுதல் வாக்கெண்ணலின் அடுத்த கட்டமாகும்.

(ஏ). ஏதேனுமொரு கட்சி அல்லது குழு அக்கட்சியின் வாக்குகளின் எண்ணிக்கயை விளைதொகையினால் வகுத்ததன் பின்னர் பெற்றுக்கொள்கின்ற “ உறுப்புரிமையிலும் “ பார்க்க அதிக உறுப்புரிமைகளை தொகுதி மட்டத்தில் போட்டியிட்டுப் பெற்றுக்கொள்ளுமாயின், அத்தகைய கட்சிக்கு அல்லது குழுவுக்கு மாவட்டப் பட்டியலிலிருந்து உறுப்பினர்களைத் தேர்தெடுக்கும் உரித்துக் கிடையாது. எனினும் இவ்வாறு கணிப்பிடுகின்றபோது ஏதேனும் ஒரு கட்சிக்கு அல்லது குழுவுக்கு உறுப்புரிமையின் எண்ணிக்கையிலும் பார்க்க குறைந்த எண்ணிக்கையிலான உறுப்பினர்கள் அக்கட்சியை அல்லது குழுவை பிரதிநிதித்துவப்படுத்துகின்ற உறுப்பினர்களாக தொகுதிகளின் கீழ் தேர்ந்தெடுக்கப்பட்டுள்ளவிடத்து எஞ்சியுள்ள உறுப்பினர்களை தமது மாவட்ட வேட்பாளர்களின் பெயர்ப் பட்டியலிலுள்ள வேட்பாளர்களிலிருந்து பெயர் குறிப்பதற்கு அக்கட்சிக்கு/ குழுவுக்கு அவகாசம் உண்டு.

பகுதி II

தொகுதி எல்லைகளை நிர்ணயப்படுத்தல்

அத்தியாயம் 3

மேல் மாகாணம்

76. இலங்கையின் தென்மேற்குப் பகுதியில் அமையப் பெற்றுள்ள மேல்மாகாணத்தின் மொத்த நிலப்பரபப்பான 3,684 சதுர கிலோமீற்றரில், 699 சதுர கிலோமீற்றர் கொழும்பு மாவட்டத்திற்கும்,1,387 சதுர கிலோமீற்றர் கம்பஹா மாவட்டத்திற்கும், 1,598 சதுர கிலோமீற்றர் களுத்துறை மாவட்டத்திற்கும் உட்பட்டதாகும். நாட்டின் மிகச்சிறிய மாகாணம் மேல்மாகாணமாகும். அது நாட்டின் மொத்தப்பரப்பில் 5.6 சதவீதமாகும். 3,593 சதுர கிலோமீற்றர் தரைப் பிரதேசத்தையும், 91 சதுர கிலோமீற்றர் உள்ளக நீர்ப்பரப்பு பகுதியையும் கொண்டதாகும். மாகாணத்தின் மொத்தப்பரப்பில் 2.5 சதவீதம் உள்ளக நீரேந்தும் பகுதிகளாகும். மேல் மாகாணத்திற்கு வடக்கே வடமேல் மாகாணத்தையும்,தெற்கே தென் மாகாணத்தையும்,கிழக்கே சப்பிரகமுவ மாகாணத்தையும் மற்றும் மேற்கே கடலையும் எல்லைகளாகக் கொண்டுள்ளது. 2010 ஆம் ஆண்டில் மாகாணத்தின் மொத்தப்பரப்பில் 5.9 சதவீதம் அதாவது, 218 சதுர கிலோமீற்றர் வனப்பகுதியாகக் காணப்பட்டது. 2016 ஆம் ஆண்டில் பெருந்தெருக்களின் நீளம் 3,649 கிலோ மீற்றராகக் காணப்பட்டது. இலங்கையின் வர்த்தக தலைநகரான கொழும்பு மற்றும் சட்டபூர்வ தலைநகரான ஸ்ரீ ஜயவர்தனபுர கோட்டை என்பன மேல் மாகாணத்திலேயே அமையப்பெற்றுள்ளன.

77. மாகாணம் இலங்கையின் பொருளாதாரத்திற்கு 2015 ஆம் ஆண்டில் 41 சதவீதமான பங்களிப்பு மேல் மாகாணத்திலிருந்து கிடைக்கப்பெற்றுள்ளது. அதில் 41% சேவைகள் பிரிவிலிருந்தும், 50% கைத்தொழில் பிரிவிலிருந்தும், 9% விவசாயப்பிரிவிலிருந்தும் என்றவாறு கிடைக்கப் பெற்றுள்ளது. மேல் மாகாணத்தின் பொருளாதார வருமானம் முக்கியமாக சேவைத் துறையில் இருந்தும் (61%) அதைத்தொடர்ந்து கைத்தொழிற் துறையில் இருந்தும் (37%) மிகுதி விவசாயத் துறையில் இருந்தும் (2%) கிடைக்கப்பெறுகின்றன. 2016 ஆம் ஆண்டில் மேல் மாகாணத்தின் வேலை வாய்ப்பு முக்கியமாக சேவைத் துறையில் (61%) அதைத்தொடர்ந்து கைத்தொழிற் துறையில் (33%) மற்றும் விவசாயத் துறையில் (6%) ஆகும்.

78. சனத்தொகை மற்றும் வீடுகள் கணக்கெடுப்பின் (2012) பிரகாரம் சனத்தொகையின் விஞ்ஞான ரீதியான பிரிவுகளான நிர்வாகம், உள்ளூராட்சி மற்றும் தேர்தல் அதிகாரப் பிரதேசங்கள் தொடர்பாக மேல் மாகாணத்திற்கும் அதன் மாவட்டங்களுக்கும் ஏற்புடைய தகவல்கள் அடுத்துவரும் பகுதிகளில் விபரிக்கப்பட்டுள்ளன.

மொத்த சனத்தொகை, சன அடர்த்தி மற்றும் கல்வியறிவு

79. சனத்தொகை மற்றும் வீட்டுகளின்; கணக்கெடுப்பின் (2012) அடிப்படையில் நாட்டின் மொத்த சனத்தொகையில் 28.7 வீதத்திற்குச்; சமமான சனத்தொகையான 5,851,130 பேர் மேல்மாகாணத்தில் வசிக்கின்றனர். மாகாணத்தின் மொத்த சனத்தொகையில் 2,324,349 (39.7%) மக்கள் கொழும்பு மாவட்டத்திலும், 2,304,833 (39.4%) மக்கள் கம்பஹா மாவட்டத்திலும், 1,221,948 (20.9%) மக்கள் களுத்துறை மாவட்டத்திலும் வாழ்ந்து வருகின்றனர்.மாகாணத்தின் சனத்தொகை அடரத்தி ஒரு சதுர கிலோமீற்றருக்கு 1628 நபர்களாகும். இது நாட்டின் அதிக சனத்தொகை அடரத்தி கொண்ட நகரமயமாக்கப்பட்ட மாகாணமாகும். 2012 ஆம் ஆண்டின் சனத்தொகைக் கணக்கெடுப்புக்கமைய,10 வயதிற்கு மேற்பட்ட சனத்தொகையின் எழுத்தறிவு மட்டம் 98.0 சதவீதமாகும்.

ஆண் பெண் பால்நிலைக்கமைய சனத்தொகை வேறுபாடு.

80. இந்த மாகாணத்தினதும், அதன் மாவட்டங்களினதும், இலங்கையினதும் ஆண் பெண் பால்நிலைக்கமைய சனத்தொகை வேறுபாடு 3.1 அட்டவணையில் காட்டப்பட்டுள்ளது. அதற்கமைய நாட்டின் ஏனைய மாகாணங்களைப் போன்றே இந்த மாகாணத்தின் மூன்று மாவட்டங்களிலும் பெண்களின் எண்ணிக்கை ஆண்களின் எண்ணிக்கையைவிட அதிகரித்துக் காணப்படுவதை அட்டவணை மூலம் காணமுடியும்.

அட்டவணை 3.1: ஆண் பெண் பால்நிலைக்கமைய சனத்தொகை வேறுபாட்டின் சதவீதம் - மேல் மாகாணம்

பிரதேசம்	மொத்த சனத் தொகை	ஆண்		பெண்	
	எண்ணிக்கை	எண்ணிக்கை	%	எண்ணிக்கை	%
கொழும்பு	2,324,349	1,140,472	49.1	1,183,877	50.9
கம்பஹா	2,304,833	1,116,893	48.5	1,187,940	51.5
களுத்துறை	1,221,948	591,284	48.4	630,664	51.6
மேல் மாகாணம்	5,851,130	2,848,649	48.7	3,002,481	51.3
இலங்கை	20,359,439	9,856,634	48.4	10,502,805	51.6

பிரிவுகளுக்கமைய சனத்தொகை வேறுபாடு

81. ஒப்பீட்டளவில் இம்மாகாணம் உயர் நகரமயமாக்கலுக்கு உட்பட்டதாகக் காணப்பட்ட போதிலும், மேல் மாகாணத்தின் சனத்தொகையில் பெரும்பான்மையானோர்; 60.4% மான மக்கள் கிராமிய பிரதேசங்களிலேயே வாழ்கின்றனர்.

அட்டவணை 3.2: பிரிவுகளுக்கமைய சனத்தொகை வேறுபாடு - மேல் மாகாணம்

பிரதேசம்	மொத்த சனத்தொகை	நகர		கிராமிய		தோட்டப்பகுதி	
	எண்ணிக்கை	எண்ணிக்கை	%	எண்ணிக்கை	%	எண்ணிக்கை	%
கொழும்பு	2,324,349	1,802,904	77.6	513,534	22.1	7,911	0.3
கம்பஹா	2,304,833	360,221	15.6	1,943,418	84.3	1,194	0.1
களுத்துறை	1,221,948	109,069	8.9	1,075,246	88.0	37,633	3.1
மேல் மாகாணம்	5,851,130	2,272,194	38.8	3,532,198	60.4	46,738	0.8
இலங்கை	20,359,439	3,704,470	18.2	15,753,322	77.4	901,647	4.4

வேறு மாகாணங்களுடன் ஒப்பிட்டுப் பார்க்கும் போது மேல் மாகாணத்தில் நகரப்புற சனத்தொகை உயர் பெறுமதியொன்றைக் (38.8%) கொண்டுள்ளது. நாட்டின் நகர்ப்புர சனத்தொகையில் 61.3% மக்கள் மேல் மாகாணத்தில் வாழ்கின்றனர். சனத்தொகையின் பிரிவுகளுக்கமைய வேறுபாடுஅட்டவணை 3.2 அல் காட்டப்பட்டுள்ளது.

இனப் பிரிவுகளுக்கமைய சனத்தொகை வேறுபாடு

82. இனப் பிரிவுகளுக்கமைய சனத்தொகை வேறுபாடு அட்டவணை 3.3 இல் காட்டப்பட்டுள்ளது. மேல் மாகாண சனத்தொகையில் பெரும்பான்மையினர் சிங்கள இனப்பிரிவு மக்கள் (84.2%) ஆவர். அதற்கு அடுத்ததாக கூடிய இனப் பிரிவினரான இலங்கை முஸ்லிமகளின் சனத்தொகை (7.9%) ஆகுமொன்பதோடு, அதற்கு அடுத்ததான சனத்தொகை இலங்கைத் தமிழர் இனப்பிரிவினர்; (5.8%) ஆகும். அதற்கடுத்ததாக ஏனைய இனப்பிரினரான 4% மக்கள் பிரிவினரான இந்தியத் தமிழர்,பறங்கியர்,மலாயர், இந்திய மற்றும் இலங்கை செட்டியார் ஆகிய இனப்பிரிவு மக்கள் உள்ளனர். இலங்கையின் சிங்கள இனப்பரிவு மக்கள் தொகையினரில் 32.3(%) வீதத்தினரும், இலங்கைத் தமிழ் மக்கள் தொகையில் 15(%) வீத்தத்தினரும், இலங்கை முஸ்லிம்களின் சனத்தொகையில் 24.3 (%) வீதத்தினரும் மேல் மாகாணத்தில் வாழ்ந்து வருகின்றனர். அத்தோடு முழு நாட்டின் விபரங்களுடான தகவல்கள் அட்டவணையில் ஒப்பீட்டளவில் காட்டப்பட்டுள்ளது.

அட்டவணை 3.3: இனப் பிரிவுகளுக்கமைய சனத்தொகை வேறுபாட்டின் சதவீதம் - மேல் மாகாணம்

பிரதேசம்	சிங்களவர்	இலங்கைத் தமிழர்	இந்தியத் தமிழர்	இலங்கை முஸ்லிம்	வேறு
கொழும்பு	76.5	10.1	1.0	10.7	1.6
கம்பஹா	90.5	3.5	0.4	4.2	1.3
களுத்துறை	86.8	1.9	1.9	9.3	0.2
மேல் மாகாணம்	84.2	5.8	1.0	7.9	3.0
இலங்கை	74.9	11.1	4.1	9.3	0.5

சமய அடிப்படையில் சனத்தொகை வேறுபாடு

83. சமய அடிப்படையில் சனத்தொகை வேறுபடும் சதவீதங்கள் அட்டவணை 3.4 இல் காட்டப்பட்டுள்ளன.மேல் மாகாணத்தில் பெரும்பான்மையினர் பௌத்த சமயத்தவர்களாகும் (73.4%). அதற்கடுத்ததாக முறையே ரோமன் கத்தோலிக்கர்கள் (11.1%) வீதமும் மற்றும் இஸ்லாம் சமயத்தவர்கள் (8.6%) வீத்தத்தினரும் ஆகும்.

அட்டவணை 3.4: சமய அடிப்படையில் சனத்தொகை வேறுபாட்டின் சதவீதம் - மேல் மாகாணம்

பிரதேசம்	பௌத்தர்கள்	இந்துக்கள்	இஸ்லாமியர்	ரோமன் கத்தோலிக்கர்கள்	வேறு
கொழும்பு	70.2	8.0	11.8	7.0	3.0
கம்பஹா	71.3	2.3	4.9	19.5	2.0
களுத்துறை	83.4	3.2	9.4	3.3	0.7
மேல் மாகாணம்	73.4	4.8	8.6	11.1	2.1
இலங்கை	70.1	12.6	9.7	6.2	1.5

நாட்டின் மொத்த பௌத்த மக்களில் 30.1% வீத்தத்தினர் மேல் மாகாணத்தில் வாழ்கின்றனர். அதற்கு நேரொத்ததாக இந்து, இஸ்லாம் மற்றும் ரோமன் கத்தோலிக்க மக்கள் முறையே. 10.9% மும், 25.5% மும் மற்றும் 51.7% வீதமும் ஆகும்.

நிருவாக ரீதியான மற்றும் உள்ளூராட்சி மற்றும் தேர்தல்கள் அதிகாரப் பிரதேசக் கட்டமைப்பு

84. மேல் மாகாணத்தின் நிருவாக ரீதியான மற்றும் உள்ளூராட்சி மற்றும் தேர்தல்கள் அதிகாரப் பிரதேசக் கட்டமைப்பு தொடர்பான விபரங்கள் அட்டவணை 3.5 இல் காட்டப்பட்டுள்ளது.

அட்டவணை 3.5: நிருவாக ரீதியான மற்றும் உள்ளூராட்சி கட்டமைப்பு - மேல் மாகாணம்

பிரதேசம்	பிரதேச செயலாளர் பிரிவு	கிராம அலுவலர் பிரிவு	மாநகர சபை	நகர சபை	பிரதேச சபை
கொழும்பு	13	557	5	5	3
கம்பஹா	13	1,177	2	5	12
களுத்துறை	14	762	-	4	13
மேல் மாகாணம்	40	2496	7	14	28
இலங்கை	331	14,021	24	41	276

85. பதிவு செய்யப்பட்டுள்ள வாக்காளர்களின் எண்ணிக்கை, வாக்கெடுப்புப் பிரிவு மற்றும் வாக்கெடுப்பு மாவட்டம் எண்ணிக்கை, 2017 ஆம் ஆண்டின் போது காணப்பட்ட விதம் அட்டவணை 3.6 இல் காட்டப்பட்டுள்ளது.

அட்டவணை 3.6 : வாக்கெடுப்புப் பிரிவுகளின் கட்டமைப்பு - 2017 - மேல் மாகாணம்

பிரதேசம்	பதிவு செய்யப்பட்ட வாக்காளர்களின் எண்ணிக்கை	வாக்கெடுப்புப் பிரிவு	வாக்கெடுப்பு மாவட்டம்
கொழும்பு	1,652,389	15	1,053
கம்பஹா	1,724,309	13	968
களுத்துறை	941,742	08	540
மேல் மாகாணம்	4,318,440	36	2,561
இலங்கை	15,760,867	160	12,521

கொழும்பு மாவட்டம்

86. வட அகலாங்கு 6° 42' மற்றும் 6° 58' , கிழக்கு நெட்டாங்கு 79° 49' மற்றும் 80° 12' இடையில் 699 சதுர கிலோமீற்றர் நிலப்பகுதி உள்ளடங்கும் விதத்தில் அமையப் பெற்றுள்ளது. மாகாணத்தின் மொத்தப்பரப்பில் 19 வீதம் கொண்டதாக பரந்துள்ள இம்மாவட்டம் 676 சதுர கிலோமீற்றர் தரைப்பிரதேசத்தையும் மற்றும் 23 சதுர கிலோமீற்றர் உள்ளக நீரேந்தும் பகுதிகளையும் உள்ளடக்கியது. உள்ளக நீர்வளங்கள் மாவட்டத்தின் மொத்தப்பரப்பில் 3.3 வீதமான பகுதி வரை பரந்துள்ளது. வடக்கே கமபஹா மாவட்டத்தையும் ,தெற்கே களுத்துறை மாவட்டத்தையும், கிழக்கே கேகாலை மற்றும் இரத்தினபுரி ஆகிய மாவட்டங்களையும், மேற்கே கடலையும் எல்லைகளாகக் கொண்டுள்ள இம்மாவட்டத்தின் வனப்பகுதி 20 சதுர கிலோமீற்றர் அல்லது மாவட்டத்தின் மொத்தப்பரப்பில் 2.9 வீதமென 2010 ஆம் ஆண்டில் அறிக்கையிடப்பட்டுள்ளது. நிலப்பகுதியின் அதிகூடிய உயரம் 450+ மீற்றராகும்.

87. சனத்தொகை மற்றும் வீடுகளின் கண்க்கெடுப்பின் (2012) அடிப்படையில் மாவட்டத்தின் சனத்தொகை 2,324,349 ஆகுமென்பதோடு சனத்தொகை அடர்த்தி சதுர கிலோமீற்றருக்கு 3438 நபர்களாகும். 2012 ஆம் ஆண்டில்10 வயதிற்கு மேற்பட்ட சனத்தொகையின் எழுத்தறிவு வீதம் 98% ஆகும். நாட்டின் வர்த்தக தலை நகரான கொழும்பு மற்றும் நிருவாகத் தலைநகரான ஸ்ரீ ஜயவர்தனபுர என்பனவும் கொழும்பு மாவட்டத்திலேயே அமையப் பெற்றுள்ளன. மாவட்டம் மிக உயர்ந்த மட்டத்தில்; 77.6 சதவீதம் நகரமாயக்கல் அடைந்துள்ளபோதிலும்,கிராமிய பிரதேசங்களும் காணப்படுவதோடு மாவட்டத்தின் 22 வீதமான மக்கள் தொகையினர் கிராமிய பிரதேசத்தில் வாழ்ந்து வருகின்றனர். பாராளுமன்றம் மற்றும் அரச அமைச்சுக்கள், திணைக்களங்கள் பெருமளவில் கொழும்பு மாவட்டத்தினுள் அமையப்பெற்றுள்ளதோடு, கொழும்பு நகரம் நாட்டின் மேற்கு கடற்கரையில் அமையப்பெற்றுள்ளது. பாரிய துறைமுகம் மற்றும் அதன் அமைவிடம் காரணமாக இரண்டாயிரம் வருடங்களுக்கு மேற்பட்ட காலத்திலிருந்து கொழும்பு ஒரு துறைமுகமாகும். 2016 ஆம் ஆண்டில் மாவட்டத்தின் பெருந்தெருக்களின் நீளம் 864 கிலோமீற்றர் ஆகும். மாவட்டத்தின் வேலை வாய்ப்பு முக்கியமாக சேவைத் துறையில் (70%) அதைத்தொடர்ந்து கைத்தொழிற் துறையில் (28%) மற்றும் விவசாயத் துறையில் (2%) ஆகும்.

இனப்பிரிவு மற்றும் சமய அடிப்படையில் சனத்தொகை வேறுபாடு

88. சனத்தொகை இனப்பிரிவு மற்றும் சமயங்களின அடிப்படையில் வேறுபடும் விதம் அட்டவணை 3.1.1 இல் காட்டப்பட்டுள்ளது.

அட்டவணை 3.1.1: இனப்பிரிவு, சமய அடிப்படையில் சனத்தொகை வேறுபாடு - கொழும்பு மாவட்டம்.

இனப்பிரிவு	எண்ணிக்கை	%	சமயம்	எண்ணிக்கை	%
சிங்களவர்	1,778,971	76.5	பௌத்தம்	1,632,225	70.2
இலங்கைத் தமிழர்	235,090	10.1	இந்து	186,454	8.0
இந்தியத் தமிழர்	24,298	1.0	இஸ்லாம்	274,087	11.8
இலங்கை முஸ்லிம்	249,609	10.7	ரோமன் கத்தோலிக்கம்	162,314	7.0
வேறு	36,390	1.6	வேறு கிறிஸ்தவம்	66,994	2.9
			வேறு	2,275	0.1
மொத்தம்	2,324,349	100	மொத்தம்	2,324,349	100

அட்டவணைக்கமைய சனத்தொகையில் பெரும்பான்மை (76.5%) வீதம் சிங்களவர்கள் என்பதோடு அதில் 70.2 சதவீதத்தினர் பௌத்த சமயத்தைப் பின்பற்றுபவர்களாகும். 10.7 சதவீத்தினர் இலங்கை முஸ்லிம் மக்களாகும்.இஸ்லாம் சமயத்தைப் பின்பற்றுவோர்; 11.8 சதவீதத்தினர் என்பதோடு மாவட்டத்தினுள் தமிழ் மக்களின் சனத்தொகை (இலங்கை மற்றும் இந்தியத் தமிழர்கள்) 11.1 சதவீதமாகும். இந்து சமயத்தை பின்பற்றுவோர் 8 சதவீதமும் ரோமன் கத்தோலிக்க மக்கள் 7 சதவீதமும் வாழ்ந்து வருவதோடு கிறிஸ்தவ சமயத்தைப் பின்பற்வோர்; 2.9 சதவீதமாகும். ஏனைய சமயங்களைப் பின்பற்றும் மக்களின் எண்ணிக்கை 0.1 சதவீதமாகும்.

கொழும்பு மாவட்டத்தின் தேர்தல் தொகுதிகளுக்கான எல்லை நிர்ணயம்

89. மாகாண சபைத் தேர்தல் முதன்மைச் சட்டத்தின் படி தேர்தல் ஆணையாளரால், மேல் மாகாணத்தின் கொழும்பு மாவட்டத்திற்கு 40 மாகாண சபை உறுப்பினர்கள் நிர்ணயிக்கப்பட்டனர். 2017 ஆம் திருத்தச்சட்டம் பகுதி 3 A (2) இன்படி கொழும்பு மாவட்டம் 20 மாகாண சபை உறுப்பினர்களை தெரிவு செய்யக்கூடிய வகையில் அத் தேர்தல் தொகுதிகள் பிரிக்கப்பட வேண்டி இருந்தது.

90. கொழும்பு மாவட்டத்தில் 13 பிரதேச செயலகங்களுக்கு உட்பட்ட 557 கிராம அலுவலர் பிரிவுகளில் வசிக்கும் மொத்த சனத்தொகை 2,324,349 இல் இருந்து ஒற்றை அங்கத்தவர் தொகுதிக்கு உறுப்பினரை தெரிவு செய்வதற்கான சராசரி சனத்தொகை 116,217 ஆக நிர்ணயிக்கப்பட்டிருந்தது.

91. கொழும்பு மாவட்ட செயலகத்தில் 06.12.2017 காலை பொதுமக்களுடன் நடைபெற்ற கூட்டத்தில், பெற்றுக் கொள்ளப்பட்ட 10 பிரேரணைகளுடன், பொதுமக்களிடம் எழுத்து மூலம் சமர்பிக்கும் படி கேட்டுப் பெற்றுக் கொள்ளப்பட்ட 12 பிரேரணைகள் அடங்களாக மொத்தம் 22 பிரேரணைகளை குழு பெற்றுக் கொண்டது.

92. சில பிரேரணைகளின் பரிந்துரைகளில் எல்லை நிர்ணயம் உள்ளூர் அதிகார சபை எல்லைகளையும், பழைய பாராளுமண்றத் தொகுதிகளின் (தற்போதைய வாக்கெடுப்புப் பிரிவுகளின்) எல்லைகளையும் அடிப்படையாக கொண்டு அமைய வேண்டும் என கூறப்பட்டிருந்தன. பரிந்துரைக்கப்பட்டவற்றில் தொகுதிகளுக்கு இடையிலான சனத்தொகைச் செறிவு விகிதாசாரத்திற்கு ஏற்ப இல்லாமல் இருந்ததாலும், பல ஆலோசணைகள் 2017 ஆம் திருத்தச்சட்டம் பகுதி 3(A) (4) (b) இன் நோக்கத்திற்கேற்ப அமையாததாலும் ஏனைய பிரேரணைகள் போதுமான தகவல்களைக் கொண்டிராததாலும் இப் பிரேரணைகளை குழுவால் கருத்தில் எடுக்க முடியவில்லை. அதுமட்டுமன்றி அனைத்து மக்கள் தொகை தகவல்களும் நிர்வாகப்பிரிவு அடிப்படையில் மட்டுமே கிடைக்கப்பெற்றன. அதாவது, . அதாவது, கிராம அலுவலர் பிரிவுத்தகவல் மற்றும் பிரதேச செயலக பிரிவுத்தகவல் ஆகும். குழுவானது உள்ளூர் அதிகார சபை எல்லைகளையும் பழைய பாராளுமண்றத் தொகுதிகளின் எல்லைகளையும் (தற்போதைய வாக்கெடுப்புப் பிரிவுகளை) போன்றவற்றை விட பிரதேச செயலகங்களின் தகவல்களையே எல்லை நிர்ணயத்திற்கு அடிப்படையாக எடுத்துக்கொண்டது. அதே நேரத்தில் நடைமுறை நோக்கங்களுக்காக தற்போது இருக்கும் ஏனைய தேர்தல் தொகுதிகளின் எல்லைகளைப் கூறபோடுவதை குறைப்பதற்கான தேவையை அறிந்து கொண்டது. எவ்வாறாயினும் சாத்தியமான வேளைகளில் குழுவானது முன்வைக்கப்பட்ட பிரேரணை முன்மொழிவுகளை முடியுமானவரை பிரதேச செயலகங்களை தேர்தல் தொகுதிகளுக்கு இணைக்கும் போது சேர்த்துக்கொண்டுள்ளது. மேலும் அனைத்து இனத்தவர்களினதும் சமநிலைப் பிரதிநிதித்துவத்தை பாதுகாத்து முடியுமான வகையில் குறிப்பிட்ட தொகுதிகளில் அவர்களின் சமூக விருப்பங்களை நிறைவு செய்யும் வகையில் தொகுதிகள் எல்லை நிர்ணயம் செய்யத் தீர்மானிக்கப்பட்டது.

93. இரண்டு பிரேரணைகள் சில பிரதேச செயலகப் பிரதேசங்களில் பல் அங்கத்துவ தேர்தல் தொகுதிகளை பரிந்துரைத்தன. அவற்றுள் ஒரு பிரேரணை மாவட்டத்தின் பல் அங்கத்துவ தேர்தல் தொகுதிகளை பல இனங்கள் தொடர்பாக குறிப்பிட்டிருந்தது பல் அங்கத்துவ தேர்தல் தொகுதிகளை உருவாக்குவதற்கு போதிய அளவு சனத்தொகை இந்த பிரதேச செயலகப் பிரதேசங்களில் இல்லை என்பதை குழு கண்டறிந்தது. ஆனால் தேர்தல் தொகுதிகளை உண்டாக்கும் போது இந்த பிரேரணைகளை கருத்தில் எடுத்துக் கொண்டுள்ளது.

94. சில பிரேரணைகள் குறிப்பிட்ட பிரதேசங்களில் சிறுபான்மை இனத்தின் உரிமைகளைப் பாதுகாப்பதற்காக தேர்தல் தொகுதிகளை உருவாக்கும் படி கோரி இருந்தது. இன்னும் சில பிரேரணைகள் குறிப்பாக தமிழர்கள் மற்றும் முஸ்லிம்கள் வாழும், குறிப்பிட்ட பிரதேசங்களை சுட்டிகாட்டி இருந்தன. முழு மாவட்ட சனத்தொகையிலும் முஸ்லிம்கள் மற்றும் தமிழர்கள் முறையே 11.2% இலும் மற்றும் 10.7% இலும் உள்ளதை குழு அவதானித்தது. தேர்தல் தொகுதிகளை உருவாக்கும் போது பல் உறுப்பினர் தேர்தல் தொகுதிகளை உருவாக்காமல் இந்த சமூகங்களின் சமநிலைப் பிரதிநிதித்துவத்தை பாதுகாக்கின்ற வகையில் பிரேரணைகளை முடிந்த அளவு சேர்த்துக் கொள்ள தீர்மானிக்கப்பட்டுள்ளது. மேலும் பல் உறுப்பினர் தேர்தல் தொகுதியில் பல் வேறு சமூகங்களின் உறுப்பினர்கள் தெரிவுசெய்யப்படும் வாய்ப்பினையும் அப் பரிந்துரைகள் மூலம் அறிய முடியவில்லை. எனவே இதனை இரட்டை அங்கத்தவர் தொகுதியாக எல்லை நிர்ணயம் செய்தாலும் எதிர்பார்க்கும் பிரதிபலனை மற்றைய இனத்தவர்கள் பெறுவது நடைமுறைச் சாத்தியமற்றது. எனவே குழு 2017 ஆம் திருத்தச்சட்டம் பகுதி 3 (A) (4) (b) யும் கருத்திற்கொண்டு குறிப்பிட்ட தேர்தல் தொகுதிகளில் அந்தந்த சமூக விருப்பங்களை அந்த பிரதேசங்களில் பாதுகாக்கும் வகையில் நடவடிக்கை எடுக்க முடிவுசெய்தது.

95. ஒன்பது (9) சமர்ப்பிப்புகளுக்கு குழுவினால் எவ்வித நடவடிக்கைகளையும் எடுக்க வேண்டிய தேவை ஏற்படவில்லை, ஏனென்றால் அவை எந்த முன்மொழிவுகளையும் கொண்டிருக்கவில்லை மற்றும் குழுவின் பொறுப்பு ஆணைகளுக்கு உட்பட்டதாகவும் அமையவில்லை.

96. தொகுதிகளுக்கு பெயரிடும் போது, சரித்திர பிரசித்தி பெற்ற பெயர் இடப்பட வேண்டிய தேவை இல்லாத சந்தர்ப்பத்தில் தொகுதிகளின் பெயர்கள், அத் தொகுதியிலுள்ள ஒரு பிரதேச செயலகத்தின் பெயரை கிராமசேவகர் பிரிவுகளின் எண்ணிக்கை மற்றும் சனத்தொகை அடிப்படையில் இட தீர்மானிக்கப்பட்டது.

97. சுருக்கமாகக் கூறினால் 2 பிரதேச செயலகங்கள் பிரிக்கப்படாமல் முழுவதுமாக தொகுதிகளுக்குள் அடங்குவதோடு, 6 பிரதேச செயலக பிரிவுகள் 2 தொகுதிகளுக்குள் பிரிக்கப்பட்டும், 2 பிரதேச செயலக பிரிவுகள் 3 தொகுதிகளுக்குள் பிரிக்கப்பட்டும் அத்துடன் மேலும் 3 பிரதேச செயலக பிரிவுகள் 4 தொகுதிகளுக்குள் பிரிக்கப்பட்டும், தொகுதிக்கான சராசரி மக்கள் தொகைக்கு –9.8% மற்றும் + 7.3% இற்கும் வெளியே செல்லாதவாறு இருக்கக்கூடியதாகவும் எல்லா இனத்தவர்களின் சமநிலைப் பிரதிநிதித்துவத்தை பாதுகாத்து கொழும்பு மாவட்டம் 20 ஒற்றை அங்கத்துவ தொகுதிகளாக பின்வருமாறு பிரிக்கப்பட்டுள்ளது.

தேர்தல் தொகுதிகள் – கொழும்பு மாவட்டம்

தேர்தல் தொகுதி இலக்கம்	தேர்தல் தொகுதியின் பெயர்	தெரிவுசெய்ய வேண்டிய உறுப்பினர் தொகை
1	கொட்டாஞ்சேனை	1
2	கிரான்ட்பாஸ்	1
3	மாளிகாவத்தை	1
4	பொரலை	1
5	கொலண்ணாவை மேற்கு	1
6	கொலண்ணாவை கிழக்கு	1
7	கடுவெலை	1
8	அத்துருகிரிய	1
9	ஹங்வெல்ல	1
10	அவிசாவளை	1
11	ஹோமாகம	1
12	கொட்டாவ	1
13	மஹரகம	1
14	கோட்டே	1
15	பம்பலப்பிட்டி	1
16	தெஹிவளை	1
17	இரத்மலானை	1
18	பொரலஸ்கமுவ	1
19	கெஸ்பேவை	1
20	மொரட்டுவை	1

மாகாண சபைத் தேர்தல் தொகுதி இலக்கம்: 1 - கொட்டாஞ்சேனை

தெரிவுசெய்ய வேண்டிய உறுப்பினர் தொகை:- 1 விஸ்தீரணம் (ச.கிமீ) 6.1

	சனத்தொகை				
இனத்தொகுதி		%	சமயம்		%
சிங்களவர்	31124	27.6%	பௌத்தம்	17126	15.2%
இலங்கைத் தமிழர்	59187	52.4%	இந்து	41994	37.2%
இந்தியத்தமிழர்	3322	2.9%	இஸ்லாம்	19126	16.9%
இலங்கைச்சோனகர்	18045	16.0%	றோமன் கத்தோலிக்கம்	28454	25.2%
ஏனையவர்	1202	1.1%	ஏனைய கிறிஸ்தவம்	6120	5.4%
			ஏனையவை	60	0.1%
மொத்தம்	112880		மொத்தம்	112880	

மேற்கூறிய தேர்தல் தொகுதிக்குள் உள்ளடக்கப்பட வேண்டிய பகுதிகள்	கிராம சேவகர் பிரிவுகள் எண்ணிக்கை
1. கொழும்பு பிரதேச செயலக பிரிவின் ஒரு பகுதி	9

மாகாண சபைத் தேர்தல் தொகுதி இலக்கம்: 2 - கிரான்ட்பாஸ்

தெரிவுசெய்ய வேண்டிய உறுப்பினர் தொகை:- 1 விஸ்தீரணம் (ச.கிமீ) 4.4

	சனத்தொகை				
இனத்தொகுதி		%	சமயம்		%
சிங்களவர்	26940	22.5%	பௌத்தம்	22815	19.0%
இலங்கைத் தமிழர்	29476	24.6%	இந்து	22237	18.6%
இந்தியத்தமிழர்	1569	1.3%	இஸ்லாம்	61285	51.2%
இலங்கைச்சோனகர்	60074	50.1%	றோமன் கத்தோலிக்கம்	10340	8.6%
ஏனையவர்	1733	1.4%	ஏனைய கிறிஸ்தவம்	2997	2.5%
			ஏனையவை	118	0.1%
மொத்தம்	119792		மொத்தம்	119792	

மேற்கூறிய தேர்தல் தொகுதிக்குள் உள்ளடக்கப்பட வேண்டிய பகுதிகள்	கிராம சேவகர் பிரிவுகள் எண்ணிக்கை
1. கொழும்பு பிரதேச செயலக பிரிவின் ஒரு பகுதி	11

மாகாண சபைத் தேர்தல் தொகுதி இலக்கம்: 3 - மாளிகாவத்தை

தெரிவுசெய்ய வேண்டிய உறுப்பினர் தொகை:- 1 விஸ்தீரணம் (ச.கிமீ) 6.6

சனத்தொகை

இனத்தொகுதி		%	சமயம்		%
சிங்களவர்	30711	27.3%	பௌத்தம்	29150	25.9%
இலங்கைத் தமிழர்	18485	16.4%	இந்து	13071	11.6%
இந்தியத்தமிழர்	949	0.8%	இஸ்லாம்	62831	55.8%
இலங்கைச்சோனகர்	58540	52.0%	றோமன் கத்தோலிக்கம்	5333	4.7%
ஏனையவர்	3893	3.5%	ஏனைய கிறிஸ்தவம்	2116	1.9%
			ஏனையவை	77	0.1%
மொத்தம்	112578		மொத்தம்	112578	

மேற்கூறிய தேர்தல் தொகுதிக்குள் உள்ளடக்கப்பட வேண்டிய பகுதிகள்	கிராம சேவகர் பிரிவுகள் எண்ணிக்கை
1. கொழும்பு பிரதேச செயலக பிரிவின் ஒரு பகுதி	12
2. திம்பிரிகஸ்யாயை பிரதேச செயலக பிரிவின் ஒரு பகுதி	2

மாகாண சபைத் தேர்தல் தொகுதி இலக்கம்: 4 - பொரலை

தெரிவுசெய்ய வேண்டிய உறுப்பினர் தொகை:- 1 விஸ்தீரணம் (ச.கிமீ) 12.3

சனத்தொகை

இனத்தொகுதி		%	சமயம்		%
சிங்களவர்	76875	69.1%	பௌத்தம்	70875	63.7%
இலங்கைத் தமிழர்	20104	18.1%	இந்து	14039	12.6%
இந்தியத்தமிழர்	920	0.8%	இஸ்லாம்	12728	11.4%
இலங்கைச்சோனகர்	10887	9.8%	றோமன் கத்தோலிக்கம்	9168	8.2%
ஏனையவர்	2494	2.2%	ஏனைய கிறிஸ்தவம்	4214	3.8%
			ஏனையவை	256	0.2%
மொத்தம்	111280		மொத்தம்	111280	

மேற்கூறிய தேர்தல் தொகுதிக்குள் உள்ளடக்கப்பட வேண்டிய பகுதிகள்	கிராம சேவகர் பிரிவுகள் எண்ணிக்கை
1. திம்பிரிகஸ்யாயை பிரதேச செயலக பிரிவின் ஒரு பகுதி	9

மாகாண சபைத் தேர்தல் தொகுதி இலக்கம்: 5 - கொலன்னாவை மேற்கு

தெரிவுசெய்ய வேண்டிய உறுப்பினர் தொகை:- 1 | விஸ்தீரணம் (ச.கிமீ) 11.9

இனத்தொகுதி	சனத்தொகை	%	சமயம்		%
சிங்களவர்	63054	53.9%	பௌத்தம்	59834	51.1%
இலங்கைத் தமிழர்	14911	12.7%	இந்து	12080	10.3%
இந்தியத்தமிழர்	1312	1.1%	இஸ்லாம்	37342	31.9%
இலங்கைச்சோனகர்	35138	30.0%	றோமன் கத்தோலிக்கம்	5289	4.5%
ஏனையவர்	2628	2.2%	ஏனைய கிறிஸ்தவம்	2468	2.1%
			ஏனையவை	30	0.0%
மொத்தம்	117043		மொத்தம்	117043	

மேற்கூறிய தேர்தல் தொகுதிக்குள் உள்ளடக்கப்பட வேண்டிய பகுதிகள்	கிராம சேவகர் பிரிவுகள் எண்ணிக்கை
1. கொலன்னாவை பிரதேச செயலக பிரிவின் ஒரு பகுதி	26

மாகாண சபைத் தேர்தல் தொகுதி இலக்கம்: 6 - கொலன்னாவை கிழக்கு

தெரிவுசெய்ய வேண்டிய உறுப்பினர் தொகை:- 1 | விஸ்தீரணம் (ச.கிமீ) 23.1

இனத்தொகுதி	சனத்தொகை	%	சமயம்		%
சிங்களவர்	105607	90.9%	பௌத்தம்	101371	87.2%
இலங்கைத் தமிழர்	2312	2.0%	இந்து	1692	1.5%
இந்தியத்தமிழர்	310	0.3%	இஸ்லாம்	7398	6.4%
இலங்கைச்சோனகர்	6203	5.3%	றோமன் கத்தோலிக்கம்	4051	3.5%
ஏனையவர்	1789	1.5%	ஏனைய கிறிஸ்தவம்	1654	1.4%
			ஏனையவை	55	0.0%
மொத்தம்	116221		மொத்தம்	116221	

மேற்கூறிய தேர்தல் தொகுதிக்குள் உள்ளடக்கப்பட வேண்டிய பகுதிகள்	கிராம சேவகர் பிரிவுகள் எண்ணிக்கை
1. கொலன்னாவை பிரதேச செயலக பிரிவின் ஒரு பகுதி	20
2. கடுவெலை பிரதேச செயலக பிரிவின் ஒரு பகுதி	8

மாகாண சபைத் தேர்தல் தொகுதி இலக்கம்: 7 - கடுவெலை

தெரிவுசெய்ய வேண்டிய உறுப்பினர் தொகை:- 1 | விஸ்தீரணம் (ச.கிமீ) 39.9

இனத்தொகுதி	சனத்தொகை	%	சமயம்		%
சிங்களவர்	114301	95.0%	பௌத்தம்	105940	88.1%
இலங்கைத் தமிழர்	2212	1.8%	இந்து	1745	1.5%
இந்தியத்தமிழர்	352	0.3%	இஸ்லாம்	2257	1.9%
இலங்கைச்சோனகர்	1375	1.1%	றோமன் கத்தோலிக்கம்	7867	6.5%
ஏனையவர்	2041	1.7%	ஏனைய கிறிஸ்தவம்	2107	1.8%
			ஏனையவை	365	0.3%
மொத்தம்	120281		மொத்தம்	120281	

மேற்கூறிய தேர்தல் தொகுதிக்குள் உள்ளடக்கப்பட வேண்டிய பகுதிகள்	கிராம சேவகர் பிரிவுகள் எண்ணிக்கை
1. கடுவெலை பிரதேச செயலக பிரிவின் ஒரு பகுதி	25

மாகாண சபைத் தேர்தல் தொகுதி இலக்கம்: 8 - அத்துருகிரிய

தெரிவுசெய்ய வேண்டிய உறுப்பினர் தொகை:- 1 | விஸ்தீரணம் (ச.கிமீ) 66.2

இனத்தொகுதி	சனத்தொகை	%	சமயம்		%
சிங்களவர்	114645	97.8%	பௌத்தம்	112066	95.6%
இலங்கைத் தமிழர்	1345	1.1%	இந்து	1041	0.9%
இந்தியத்தமிழர்	121	0.1%	இஸ்லாம்	737	0.6%
இலங்கைச்சோனகர்	263	0.2%	றோமன் கத்தோலிக்கம்	2475	2.1%
ஏனையவர்	838	0.7%	ஏனைய கிறிஸ்தவம்	873	0.7%
			ஏனையவை	20	0.0%
மொத்தம்	117212		மொத்தம்	117212	

மேற்கூறிய தேர்தல் தொகுதிக்குள் உள்ளடக்கப்பட வேண்டிய பகுதிகள்	கிராம சேவகர் பிரிவுகள் எண்ணிக்கை
1. கடுவெலை பிரதேச செயலக பிரிவின் ஒரு பகுதி	19
2. ஹோமாகம பிரதேச செயலக பிரிவின் ஒரு பகுதி	14

மாகாண சபைத் தேர்தல் தொகுதி இலக்கம்: 9 - ஹங்வெல்ல

தெரிவுசெய்ய வேண்டிய உறுப்பினர் தொகை:- 1 — விஸ்தீரணம் (ச.கிமீ) 97.1

சனத்தொகை

இனத்தொகுதி		%	சமயம்		%
சிங்களவர்	121083	97.3%	பௌத்தம்	116456	93.6%
இலங்கைத் தமிழர்	1166	0.9%	இந்து	1147	0.9%
இந்தியத்தமிழர்	410	0.3%	இஸ்லாம்	1674	1.3%
இலங்கைச்சோனகர்	1431	1.2%	றோமன் கத்தோலிக்கம்	3936	3.2%
ஏனையவர்	342	0.3%	ஏனைய கிறிஸ்தவம்	1192	1.0%
			ஏனையவை	27	0.0%
மொத்தம்	124432		மொத்தம்	124432	

மேற்கூறிய தேர்தல் தொகுதிக்குள் உள்ளடக்கப்பட வேண்டிய பகுதிகள்	கிராம சேவகர் பிரிவுகள் எண்ணிக்கை
1. ஹோமாகம பிரதேச செயலக பிரிவின் ஒரு பகுதி	20
2. சீதாவக்க பிரதேச செயலக பிரிவின் ஒரு பகுதி	16
3. பாதுக்கை பிரதேச செயலக பிரிவின் ஒரு பகுதி	20

மாகாண சபைத் தேர்தல் தொகுதி இலக்கம்: 10 - அவிசாவளை

தெரிவுசெய்ய வேண்டிய உறுப்பினர் தொகை:- 1 — விஸ்தீரணம் (ச.கிமீ) 196.4

சனத்தொகை

இனத்தொகுதி		%	சமயம்		%
சிங்களவர்	107341	88.6%	பௌத்தம்	102412	84.5%
இலங்கைத் தமிழர்	5162	4.3%	இந்து	10187	8.4%
இந்தியத்தமிழர்	7765	6.4%	இஸ்லாம்	730	0.6%
இலங்கைச்சோனகர்	527	0.4%	றோமன் கத்தோலிக்கம்	5774	4.8%
ஏனையவர்	332	0.3%	ஏனைய கிறிஸ்தவம்	1980	1.6%
			ஏனையவை	44	0.0%
மொத்தம்	121127		மொத்தம்	121127	

மேற்கூறிய தேர்தல் தொகுதிக்குள் உள்ளடக்கப்பட வேண்டிய பகுதிகள்	கிராம சேவகர் பிரிவுகள் எண்ணிக்கை
1. சீதாவக்க பிரதேச செயலக பிரிவின் ஒரு பகுதி	52
2. பாதுக்கை பிரதேச செயலக பிரிவின் ஒரு பகுதி	26

மாகாண சபைத் தேர்தல் தொகுதி இலக்கம்: 11 - ஹோமாகம

தெரிவுசெய்ய வேண்டிய உறுப்பினர் தொகை:- 1 | விஸ்தீரணம் (ச.கிமீ) 55.4

இனத்தொகுதி	சனத்தொகை	%	சமயம்		%
சிங்களவர்	121974	97.8%	பௌத்தம்	119343	95.7%
இலங்கைத் தமிழர்	1086	0.9%	இந்து	1044	0.8%
இந்தியத்தமிழர்	283	0.2%	இஸ்லாம்	1078	0.9%
இலங்கைச்சோனகர்	464	0.4%	றோமன் கத்தோலிக்கம்	2152	1.7%
ஏனையவர்	939	0.8%	ஏனைய கிறிஸ்தவம்	1107	0.9%
			ஏனையவை	22	0.0%
மொத்தம்	124746		மொத்தம்	124746	

மேற்கூறிய தேர்தல் தொகுதிக்குள் உள்ளடக்கப்பட வேண்டிய பகுதிகள்	கிராம சேவகர் பிரிவுகள் எண்ணிக்கை
1. ஹோமாகம பிரதேச செயலக பிரிவின் ஒரு பகுதி	44

மாகாண சபைத் தேர்தல் தொகுதி இலக்கம்: 12 - கொட்டாவ

தெரிவுசெய்ய வேண்டிய உறுப்பினர் தொகை:- 1 | விஸ்தீரணம் (ச.கிமீ) 28.1

இனத்தொகுதி	சனத்தொகை	%	சமயம்		%
சிங்களவர்	109127	96.9%	பௌத்தம்	105318	93.5%
இலங்கைத் தமிழர்	1450	1.3%	இந்து	1285	1.1%
இந்தியத்தமிழர்	200	0.2%	இஸ்லாம்	1007	0.9%
இலங்கைச்சோனகர்	387	0.3%	றோமன் கத்தோலிக்கம்	3312	2.9%
ஏனையவர்	1487	1.3%	ஏனைய கிறிஸ்தவம்	1590	1.4%
			ஏனையவை	139	0.1%
மொத்தம்	112651		மொத்தம்	112651	

மேற்கூறிய தேர்தல் தொகுதிக்குள் உள்ளடக்கப்பட வேண்டிய பகுதிகள்	கிராம சேவகர் பிரிவுகள் எண்ணிக்கை
1.மஹரகம பிரதேச செயலக பிரிவின் ஒரு பகுதி	19
2. கெஸ்பேவை பிரதேச செயலக பிரிவின் ஒரு பகுதி	8

மாகாண சபைத் தேர்தல் தொகுதி இலக்கம்: 13 - மஹரகம

தெரிவுசெய்ய வேண்டிய உறுப்பினர் தொகை:- 1   விஸ்தீரணம் (ச.கிமீ) 17.6

இனத்தொகுதி	சனத்தொகை	%	சமயம்		%
சிங்களவர்	110839	95.2%	பௌத்தம்	106208	91.3%
இலங்கைத் தமிழர்	2179	1.9%	இந்து	1900	1.6%
இந்தியத்தமிழர்	378	0.3%	இஸ்லாம்	1997	1.7%
இலங்கைச்சோனகர்	1062	0.9%	றோமன் கத்தோலிக்கம்	4122	3.5%
ஏனையவர்	1915	1.6%	ஏனைய கிறிஸ்தவம்	2090	1.8%
			ஏனையவை	56	0.0%
மொத்தம்	116373		மொத்தம்	116373	

மேற்கூறிய தேர்தல் தொகுதிக்குள் உள்ளடக்கப்பட வேண்டிய பகுதிகள்	கிராம சேவகர் பிரிவுகள் எண்ணிக்கை
1. மஹரகம பிரதேச செயலக பிரிவின் ஒரு பகுதி	22

மாகாண சபைத் தேர்தல் தொகுதி இலக்கம்: 14 - கோட்டே

தெரிவுசெய்ய வேண்டிய உறுப்பினர் தொகை:- 1   விஸ்தீரணம் (ச.கிமீ) 20.3

இனத்தொகுதி	சனத்தொகை	%	சமயம்		%
சிங்களவர்	101389	85.5%	பௌத்தம்	92262	77.8%
இலங்கைத் தமிழர்	7743	6.5%	இந்து	5173	4.4%
இந்தியத்தமிழர்	883	0.7%	இஸ்லாம்	7094	6.0%
இலங்கைச்சோனகர்	5722	4.8%	றோமன் கத்தோலிக்கம்	8503	7.2%
ஏனையவர்	2816	2.4%	ஏனைய கிறிஸ்தவம்	5334	4.5%
			ஏனையவை	187	0.2%
மொத்தம்	118553		மொத்தம்	118553	

மேற்கூறிய தேர்தல் தொகுதிக்குள் உள்ளடக்கப்பட வேண்டிய பகுதிகள்	கிராம சேவகர் பிரிவுகள் எண்ணிக்கை
1. ஸ்ரீ ஜயவர்தனபுர கோட்டை பிரதேச செயலக பிரிவு.	20
2. கடுவெலை பிரதேச செயலக பிரிவின் ஒரு பகுதி	5

மாகாண சபைத் தேர்தல் தொகுதி இலக்கம்: 15 - பம்பலப்பிட்டி

தெரிவுசெய்ய வேண்டிய உறுப்பினர் தொகை:- 1 விஸ்தீரணம் (ச.கிமீ) 12.1

இனத்தொகுதி	சனத்தொகை	%	சமயம்		%
சிங்களவர்	40632	38.8%	பௌத்தம்	35369	33.8%
இலங்கைத் தமிழர்	40011	38.2%	இந்து	35650	34.0%
இந்தியத்தமிழர்	2949	2.8%	இஸ்லாம்	20497	19.6%
இலங்கைச்சோனகர்	17911	17.1%	றோமன் கத்தோலிக்கம்	7398	7.1%
ஏனையவர்	3281	3.1%	ஏனைய கிறிஸ்தவம்	5572	5.3%
			ஏனையவை	298	0.3%
மொத்தம்	104784		மொத்தம்	104784	

மேற்கூறிய தேர்தல் தொகுதிக்குள் உள்ளடக்கப்பட வேண்டிய பகுதிகள்	கிராம சேவகர் பிரிவுகள் எண்ணிக்கை
1. கொழும்பு பிரதேச செயலக பிரிவின் ஒரு பகுதி	3
2. திம்பிரிகஸ்யாயை பிரதேச செயலக பிரிவின் ஒரு பகுதி	9

மாகாண சபைத் தேர்தல் தொகுதி இலக்கம்: 16 - தெஹிவளை

தெரிவுசெய்ய வேண்டிய உறுப்பினர் தொகை:- 1 விஸ்தீரணம் (ச.கிமீ) 11.2

இனத்தொகுதி	சனத்தொகை	%	சமயம்		%
சிங்களவர்	70051	61.0%	பௌத்தம்	61719	53.7%
இலங்கைத் தமிழர்	16140	14.0%	இந்து	13235	11.5%
இந்தியத்தமிழர்	1260	1.1%	இஸ்லாம்	26146	22.8%
இலங்கைச்சோனகர்	23769	20.7%	றோமன் கத்தோலிக்கம்	8343	7.3%
ஏனையவர்	3658	3.2%	ஏனைய கிறிஸ்தவம்	5284	4.6%
			ஏனையவை	151	0.1%
மொத்தம்	114878		மொத்தம்	114878	

மேற்கூறிய தேர்தல் தொகுதிக்குள் உள்ளடக்கப்பட வேண்டிய பகுதிகள்	கிராம சேவகர் பிரிவுகள் எண்ணிக்கை
1. தெஹிவளை பிரதேச செயலக பிரிவு	15
2. இரத்மலானை பிரதேச செயலக பிரிவின் ஒரு பகுதி	4

மாகாண சபைத் தேர்தல் தொகுதி இலக்கம்: 17 - இரத்மலானை

தெரிவுசெய்ய வேண்டிய உறுப்பினர் தொகை:- 1 | விஸ்தீரணம் (ச.கிமீ) 15.9

இனத்தொகுதி	சனத்தொகை	%	சமயம்		%
சிங்களவர்	103132	87.1%	பௌத்தம்	91636	77.4%
இலங்கைத் தமிழர்	7824	6.6%	இந்து	5652	4.8%
இந்தியத்தமிழர்	645	0.5%	இஸ்லாம்	5957	5.0%
இலங்கைச்சோனகர்	4827	4.1%	றோமன் கத்தோலிக்கம்	8978	7.6%
ஏனையவர்	1987	1.7%	ஏனைய கிறிஸ்தவம்	6098	5.1%
			ஏனையவை	94	0.1%
மொத்தம்	118415		மொத்தம்	118415	

மேற்கூறிய தேர்தல் தொகுதிக்குள் உள்ளடக்கப்பட வேண்டிய பகுதிகள்	கிராம சேவகர் பிரிவுகள் எண்ணிக்கை
1. இரத்மலானை பிரதேச செயலக பிரிவின் ஒரு பகுதி	9
2. மொரட்டுவை பிரதேச செயலக பிரிவின் ஒரு பகுதி	12

மாகாண சபைத் தேர்தல் தொகுதி இலக்கம்: 18 - பொரலஸ்கமுவ

தெரிவுசெய்ய வேண்டிய உறுப்பினர் தொகை:- 1 | விஸ்தீரணம் (ச.கிமீ) 22.2

இனத்தொகுதி	சனத்தொகை	%	சமயம்		%
சிங்களவர்	101913	96.1%	பௌத்தம்	96925	91.4%
இலங்கைத் தமிழர்	1599	1.5%	இந்து	1318	1.2%
இந்தியத்தமிழர்	278	0.3%	இஸ்லாம்	1475	1.4%
இலங்கைச்சோனகர்	808	0.8%	றோமன் கத்தோலிக்கம்	3995	3.8%
ஏனையவர்	1503	1.4%	ஏனைய கிறிஸ்தவம்	2317	2.2%
			ஏனையவை	71	0.1%
மொத்தம்	106101		மொத்தம்	106101	

மேற்கூறிய தேர்தல் தொகுதிக்குள் உள்ளடக்கப்பட வேண்டிய பகுதிகள்	கிராம சேவகர் பிரிவுகள் எண்ணிக்கை
1. கெஸ்பேவை பிரதேச செயலக பிரிவின் ஒரு பகுதி	32

மாகாண சபைத் தேர்தல் தொகுதி இலக்கம்: 19 - கெஸ்பேவை

தெரிவுசெய்ய வேண்டிய உறுப்பினர் தொகை:- 1 | விஸ்தீரணம் (ச.கிமீ) 37.8

இனத்தொகுதி	சனத்தொகை	%	சமயம்		%
சிங்களவர்	113469	98.2%	பௌத்தம்	108853	94.2%
இலங்கைத் தமிழர்	900	0.8%	இந்து	780	0.7%
இந்தியத்தமிழர்	129	0.1%	இஸ்லாம்	546	0.5%
இலங்கைச்சோனகர்	241	0.2%	றோமன் கத்தோலிக்கம்	3667	3.2%
ஏனையவர்	808	0.7%	ஏனைய கிறிஸ்தவம்	1673	1.4%
			ஏனையவை	28	0.0%
மொத்தம்	115547		மொத்தம்	115547	

மேற்கூறிய தேர்தல் தொகுதிக்குள் உள்ளடக்கப்பட வேண்டிய பகுதிகள்	கிராம சேவகர் பிரிவுகள் எண்ணிக்கை
1. கெஸ்பேவை பிரதேச செயலக பிரிவின் ஒரு பகுதி	33
2.ஹோமாகம பிரதேச செயலக பிரிவின் ஒரு பகுதி	3

மாகாண சபைத் தேர்தல் தொகுதி இலக்கம்: 20 - மொரட்டுவை

தெரிவுசெய்ய வேண்டிய உறுப்பினர் தொகை:- 1 | விஸ்தீரணம் (ச.கிமீ) 14.3

இனத்தொகுதி	சனத்தொகை	%	சமயம்		%
சிங்களவர்	114764	96.1%	பௌத்தம்	76547	64.1%
இலங்கைத் தமிழர்	1798	1.5%	இந்து	1184	1.0%
இந்தியத்தமிழர்	254	0.2%	இஸ்லாம்	2182	1.8%
இலங்கைச்சோனகர்	1935	1.6%	றோமன் கத்தோலிக்கம்	29157	24.4%
ஏனையவர்	704	0.6%	ஏனைய கிறிஸ்தவம்	10208	8.5%
			ஏனையவை	177	0.1%
மொத்தம்	119455		மொத்தம்	119455	100.0%

மேற்கூறிய தேர்தல் தொகுதிக்குள் உள்ளடக்கப்பட வேண்டிய பகுதிகள்	கிராம சேவகர் பிரிவுகள் எண்ணிக்கை
1. மொரட்டுவை பிரதேச செயலக பிரிவின் ஒரு பகுதி	30

COLOMBO DISTRICT
PROVINCIAL COUNCIL ELECTORATE NO.1
KOTAHENA

SCALE 1:40,000

50 25 0 50
Kilometers

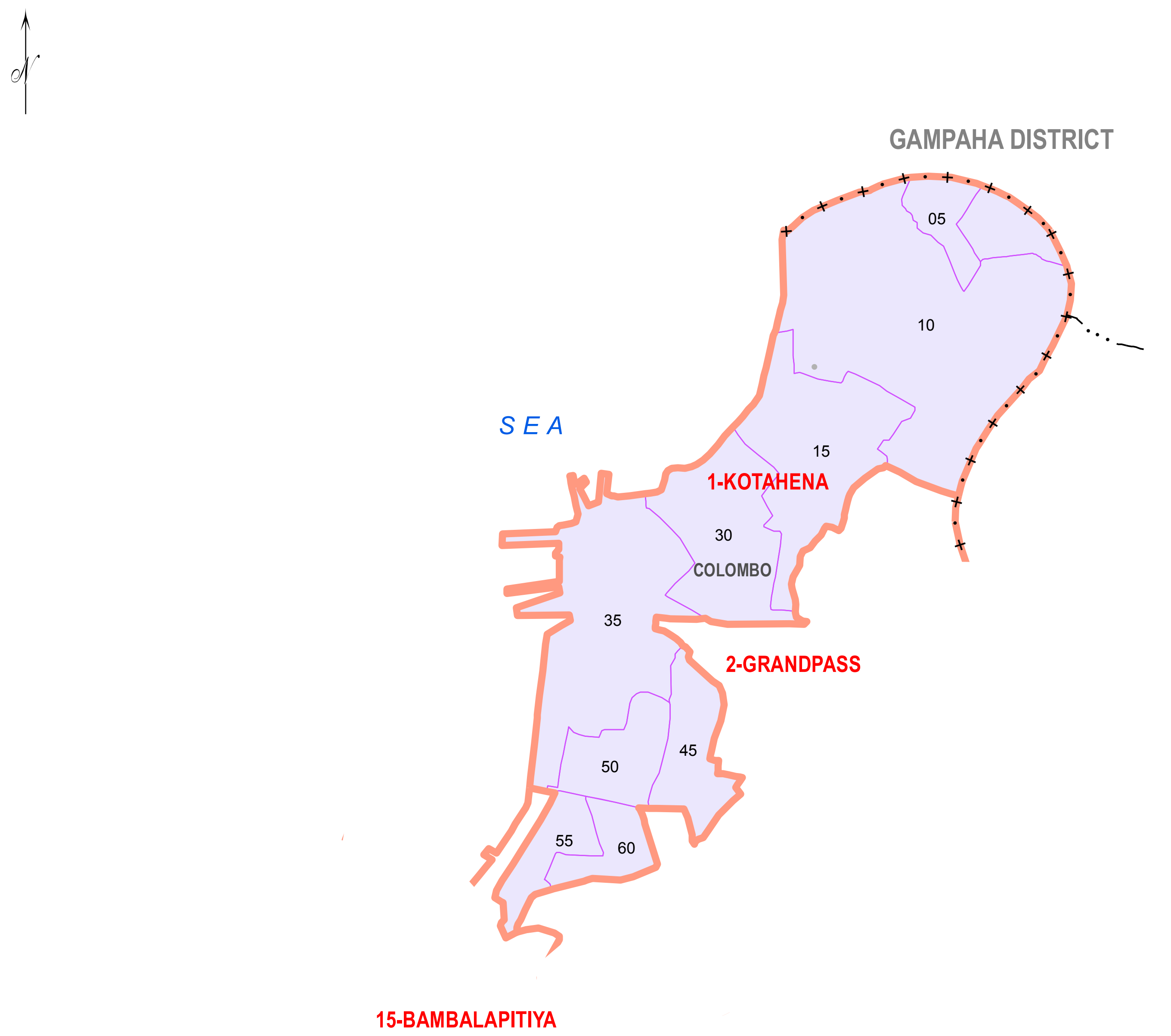

Electorate Number	Electorate Name	Constituent Parts
01	Kotahena	Part of Colombo Divisional Secretary's Division (09 GN Divisions) *(Total of 09 GN Divisions)*

LEGEND

Symbol	Meaning
+ · + · + · +	Province Boundary
+ · + · + · +	District Boundary
— · · · — · · · —	Divisional Secretary's Division Boundary
(thin line)	Grama Niladhari Division Boundary
(thick line)	Provincial Council Electorate Boundary
MAHO	Divisional Secretary's Division Name
36	Grama Niladhari Division No.
3 -MAHAWA	Provincial Council Electorate Number & Name

LOCATION DIAGRAM

Western Province

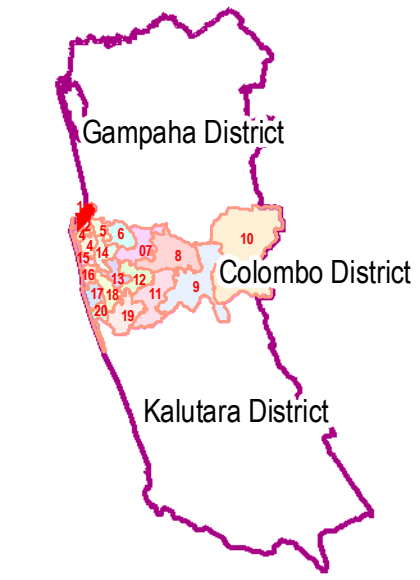

REFERENCE
Province Boundary
District Boundary
1 Provincial Council Electorate Number

Data Source :
Topographical data of the Survey Department of Sri Lanka & National Delimitation Committee Data 2013/2016

COLOMBO DISTRICT
PROVINCIAL COUNCIL ELECTORATE NO.2
GRANDPASS

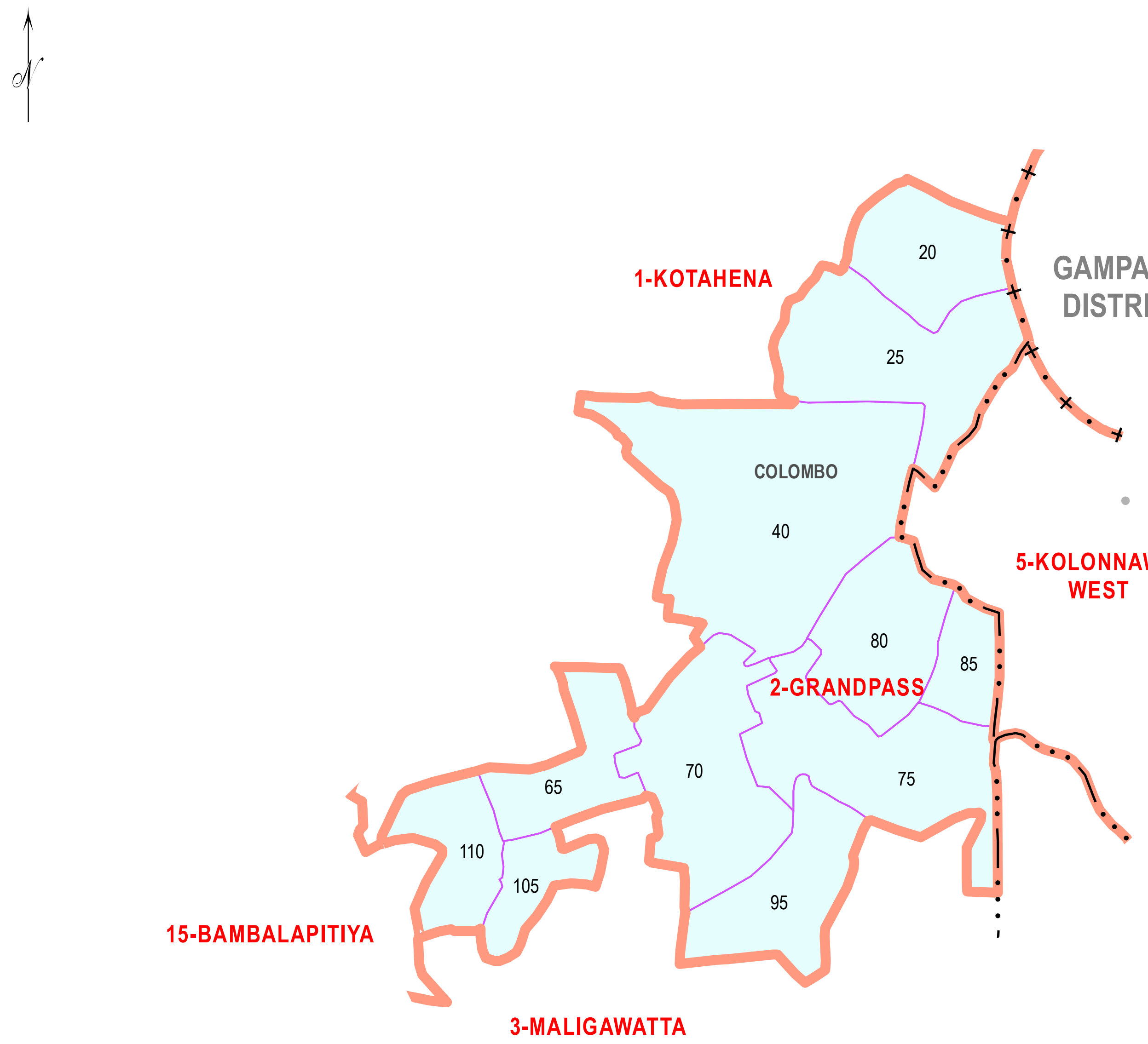

Electorate Number	Electorate Name	Constituent Parts
02	Grand Pass	Part of Colombo Divisional Secretary's Division (11 GN Divisions) *(Total of 11 GN Divisions)*

SCALE 1:30,000

50 25 0 50

Kilometers

LEGEND

+··+··+··+··+··+··	Province Boundary
+ · + · + · + · + · + ·	District Boundary
—··· —··· —	Divisional Secretary's Division Boundary
(thin purple line)	Grama Niladhari Division Boundary
(thick orange line)	Provincial Council Electorate Boundary
MAHO	Divisional Secretary's Division Name
36	Grama Niladhari Division No.
3 -MAHAWA	Provincial Council Electorate Number & Name

LOCATION DIAGRAM
Western Province

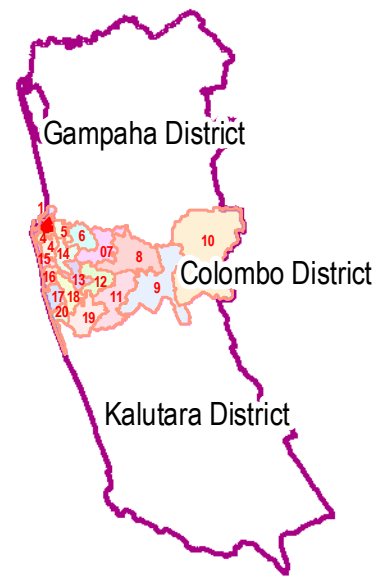

REFERENCE
Province Boundary
District Boundary
1 Provincial Council Electorate Number

Data Source :
Topographical data of the Survey Department of Sri Lanka & National Delimitation Committee Data 2013/2016

COLOMBO DISTRICT
PROVINCIAL COUNCIL ELECTORATE NO.3 MALIGAWATTA

SCALE 1:30,000

50 25 0 50

Kilometers

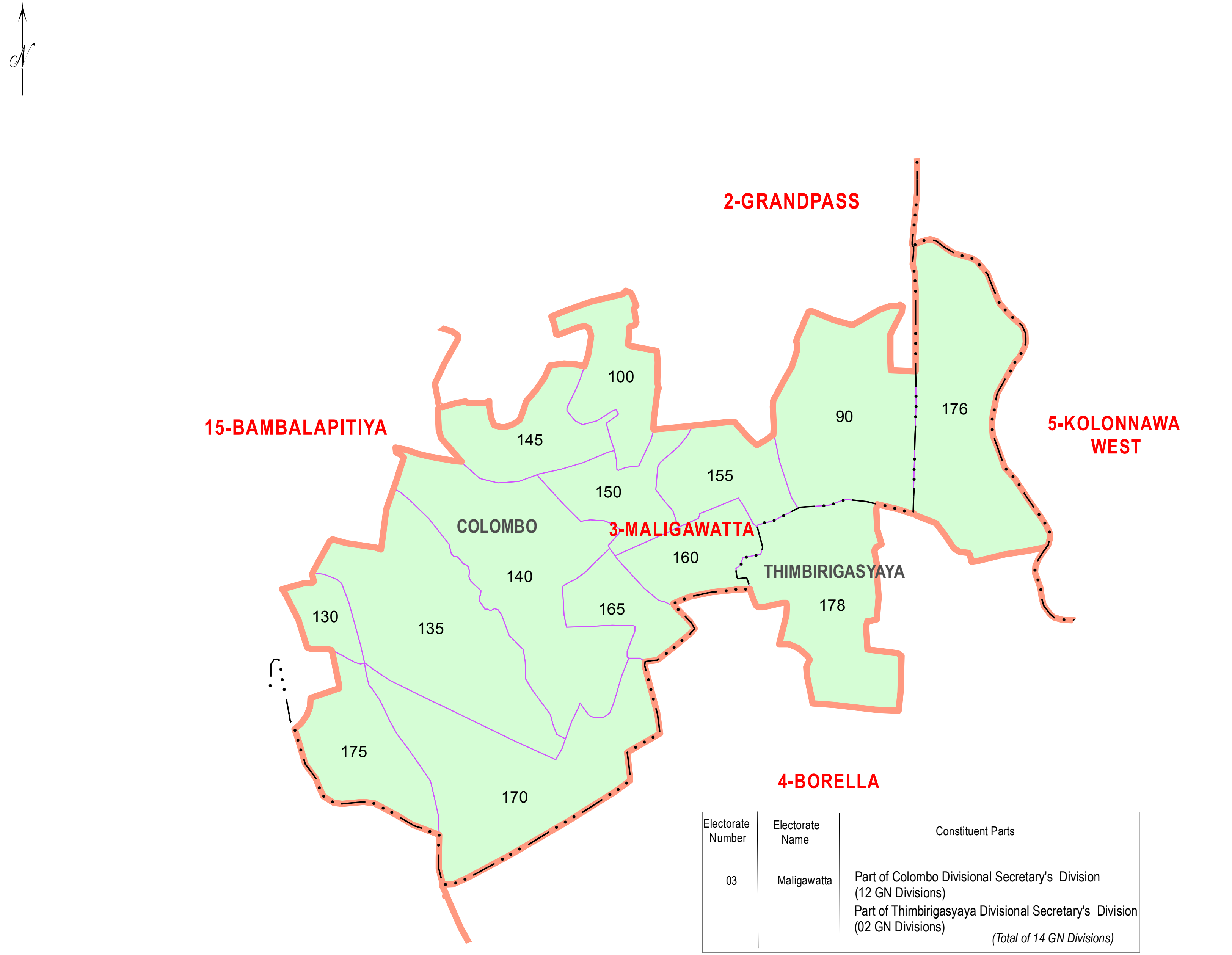

Electorate Number	Electorate Name	Constituent Parts
03	Maligawatta	Part of Colombo Divisional Secretary's Division (12 GN Divisions) Part of Thimbirigasyaya Divisional Secretary's Division (02 GN Divisions) *(Total of 14 GN Divisions)*

LEGEND

+ · · + · · + · · +	Province Boundary
+ · + · + · +	District Boundary
— · · · — · · · —	Divisional Secretary's Division Boundary
(purple line)	Grama Niladhari Division Boundary
(thick orange line)	Provincial Council Electorate Boundary
MAHO	Divisional Secretary's Division Name
36	Grama Niladhari Division No.
3 -MAHAWA	Provincial Council Electorate Number & Name

LOCATION DIAGRAM

Western Province

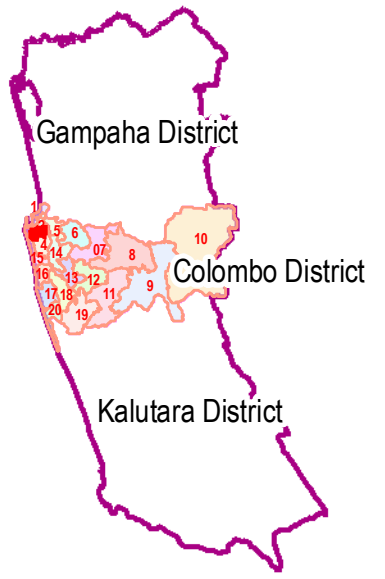

REFERENCE

Province Boundary
District Boundary
1 Provincial Council Electorate Number

Data Source :

Topographical data of the Survey Department of Sri Lanka & National Delimitation Committee Data 2013/2016

COLOMBO DISTRICT
PROVINCIAL COUNCIL ELECTORATE NO.4
BORELLA

SCALE 1:40,000

50 25 0 50

Kilometers

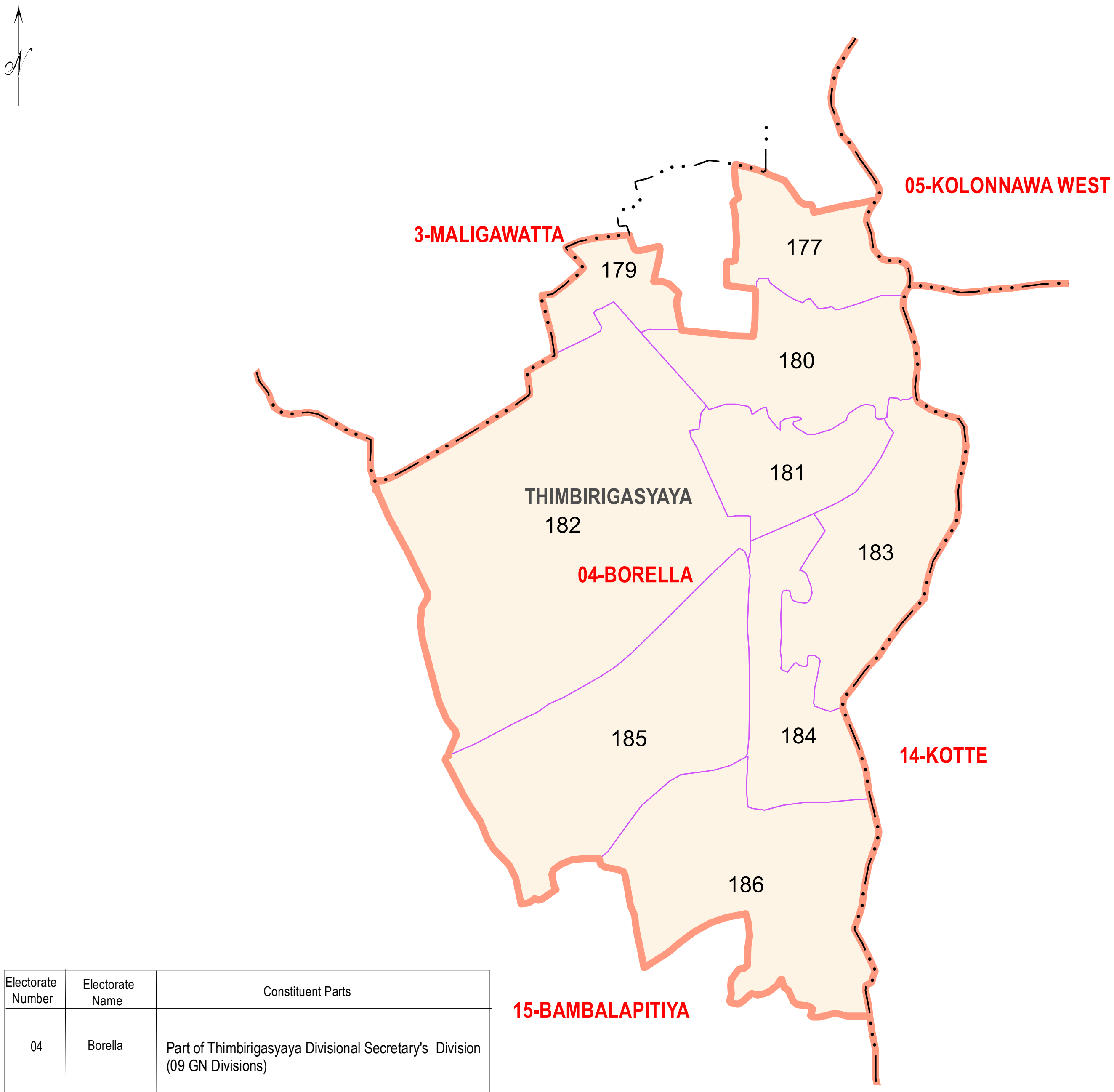

Electorate Number	Electorate Name	Constituent Parts
04	Borella	Part of Thimbirigasyaya Divisional Secretary's Division (09 GN Divisions) *(Total of 09 GN Divisions)*

LEGEND

+··+··+··+··+··+··	Province Boundary
+ · + · + · + · + · + ·	District Boundary
— · · · — · · · —	Divisional Secretary's Division Boundary
(line)	Grama Niladhari Division Boundary
(thick line)	Provincial Council Electorate Boundary
MAHO	Divisional Secretary's Division Name
36	Grama Niladhari Division No.
3 -MAHAWA	Provincial Council Electorate Number & Name

LOCATION DIAGRAM

Western Province

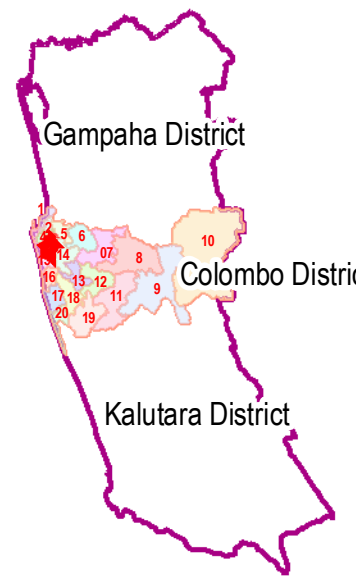

REFERENCE

Province Boundary

District Boundary

1 Provincial Council Electorate Number

Data Source :

Topographical data of the Survey Department of Sri Lanka & National Delimitation Committee Data 2013/2016

COLOMBO DISTRICT
PROVINCIAL COUNCIL ELECTORATE NO.5
KOLONNAWA WEST

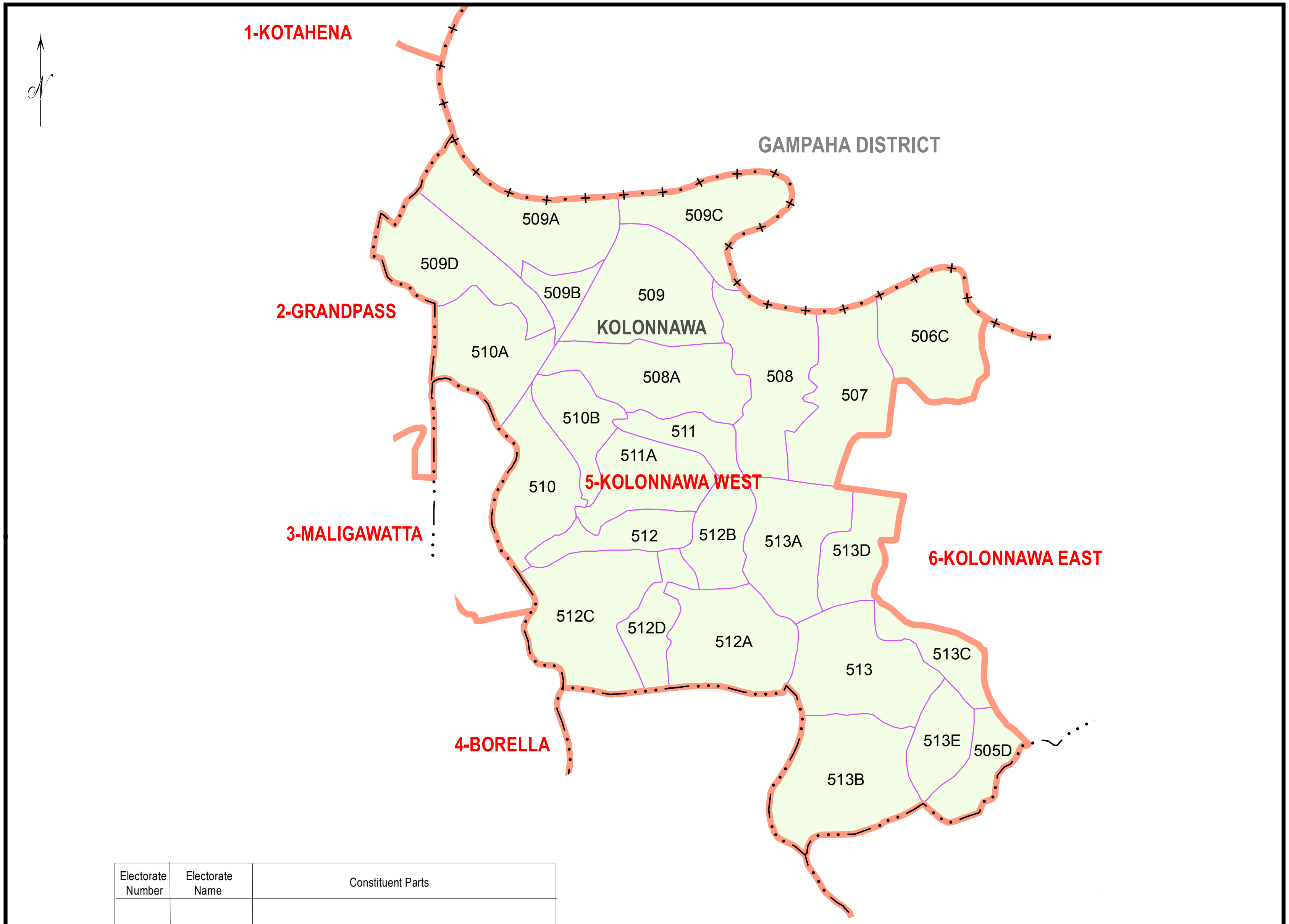

Electorate Number	Electorate Name	Constituent Parts
05	Kolonnawa West	Part of Kolonnawa Divisional Secretary's Division (26 GN Divisions) *(Total of 26 GN Divisions)*

SCALE 1:40,000

50 25 0 50
Kilometers

LEGEND

- Province Boundary
- District Boundary
- Divisional Secretary's Division Boundary
- Grama Niladhari Division Boundary
- Provincial Council Electorate Boundary
- MAHO — Divisional Secretary's Division Name
- 36 — Grama Niladhari Division No.
- 3 -MAHAWA — Provincial Council Electorate Number & Name

LOCATION DIAGRAM

Western Province

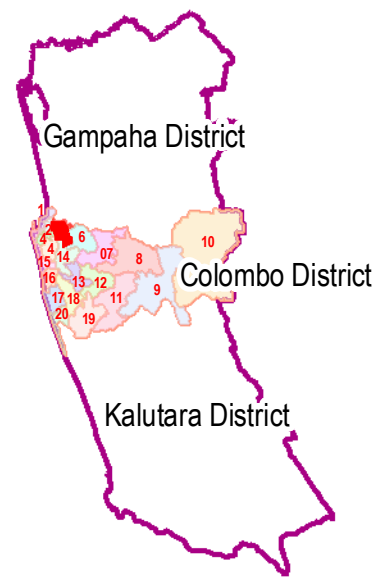

REFERENCE
- Province Boundary
- District Boundary
- 1 Provincial Council Electorate Number

Data Source :

Topographical data of the Survey Department of Sri Lanka & National Delimitation Committee Data 2013/2016

COLOMBO DISTRICT
PROVINCIAL COUNCIL
ELECTORATE NO.6
KOLONNAWA EAST

SCALE 1:40,000

50 25 0 50

Kilometers

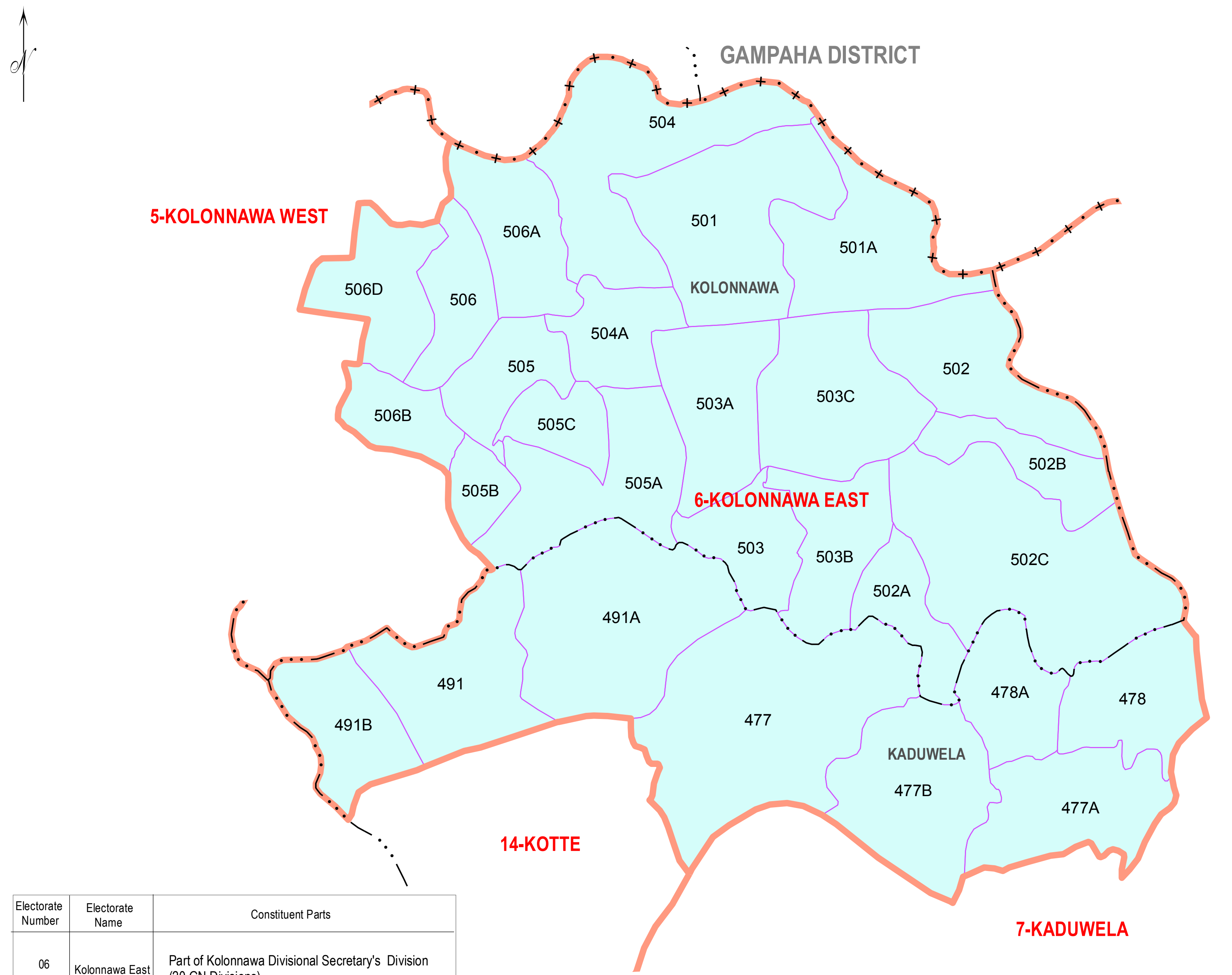

LEGEND

+··+··+··+··+··+	Province Boundary
+ · + · + · + · +	District Boundary
— · · · — · · · —	Divisional Secretary's Division Boundary
(line)	Grama Niladhari Division Boundary
(line)	Provincial Council Electorate Boundary
MAHO	Divisional Secretary's Division Name
36	Grama Niladhari Division No.
3 -MAHAWA	Provincial Council Electorate Number & Name

LOCATION DIAGRAM

Western Province

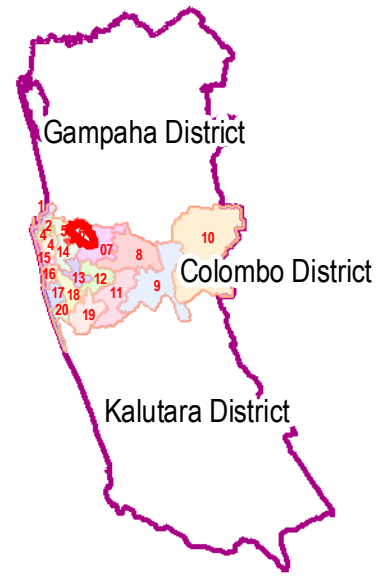

REFERENCE

(line)	Province Boundary
(line)	District Boundary
1	Provincial Council Electorate Number

Electorate Number	Electorate Name	Constituent Parts
06	Kolonnawa East	Part of Kolonnawa Divisional Secretary's Division (20 GN Divisions) Part of Kaduwela Divisional Secretary's Division (08 GN Divisions) *(Total of 28 GN Divisions)*

Data Source :

Topographical data of the Survey Department of Sri Lanka & National Delimitation Committee Data 2013/2016

COLOMBO DISTRICT
PROVINCIAL COUNCIL ELECTORATE NO.7
KADUWELA

SCALE 1:60,000

50 25 0 50

Kilometers

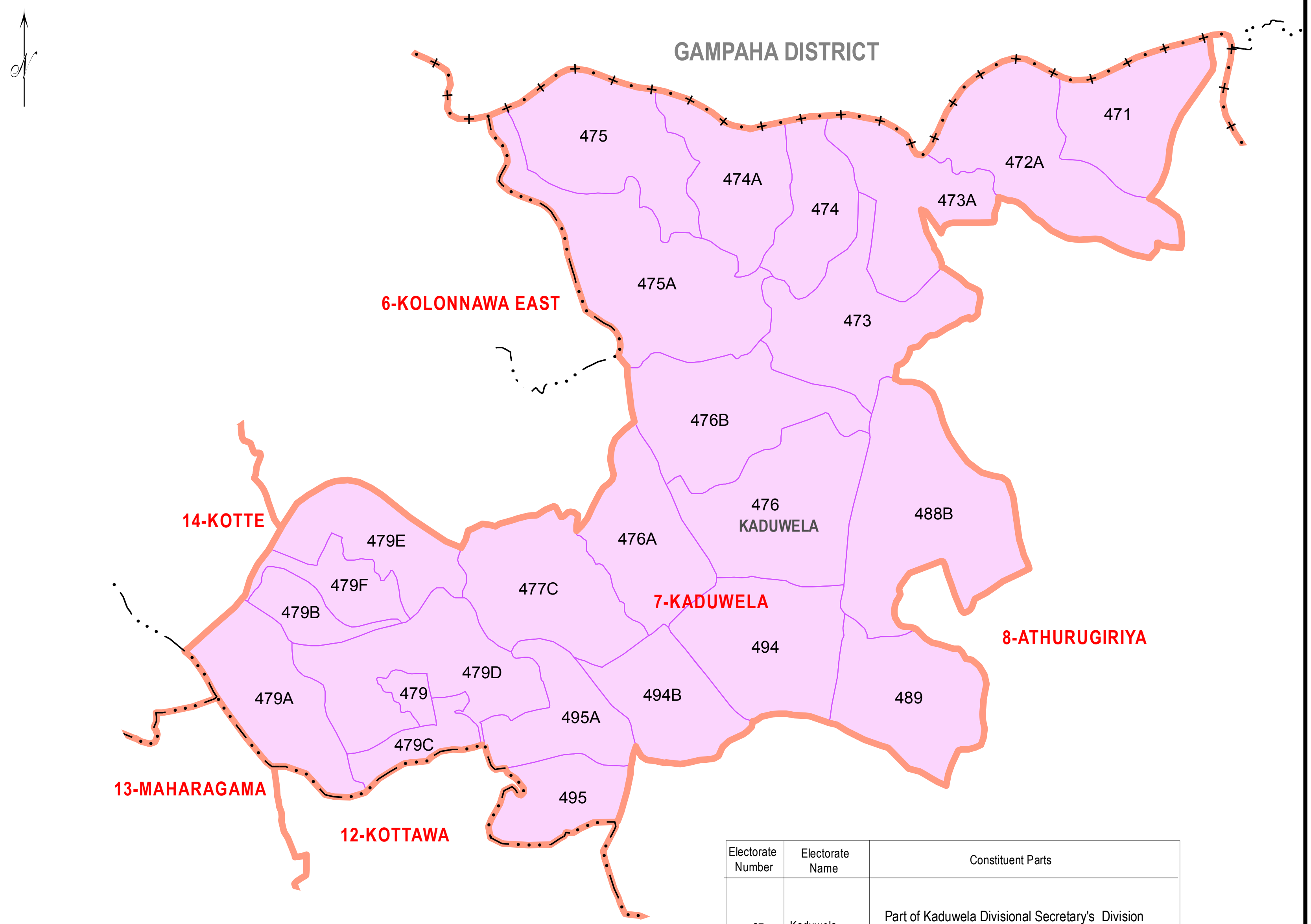

Electorate Number	Electorate Name	Constituent Parts
07	Kaduwela	Part of Kaduwela Divisional Secretary's Division (25 GN Divisions) *(Total of 25 GN Divisions)*

LEGEND

Symbol	Meaning
+··+··+··+··+··+··	Province Boundary
+ · + · + · + · + · + ·	District Boundary
—— · · · —— · · · ——	Divisional Secretary's Division Boundary
thin purple line	Grama Niladhari Division Boundary
thick orange line	Provincial Council Electorate Boundary
MAHO	Divisional Secretary's Division Name
36	Grama Niladhari Division No.
3 -MAHAWA	Provincial Council Electorate Number & Name

LOCATION DIAGRAM

Western Province

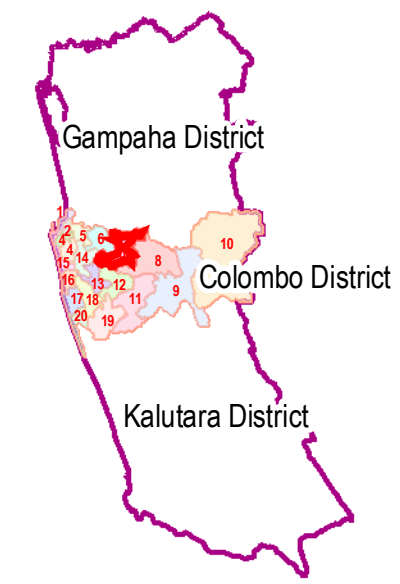

REFERENCE

Province Boundary

District Boundary

1 Provincial Council Electorate Number

Data Source :

Topographical data of the Survey Department of Sri Lanka & National Delimitation Committee Data 2013/2016

COLOMBO DISTRICT
PROVINCIAL COUNCIL ELECTORATE NO.8
ATHURUGIRIYA

SCALE 1:70,000

50 25 0 50
Kilometers

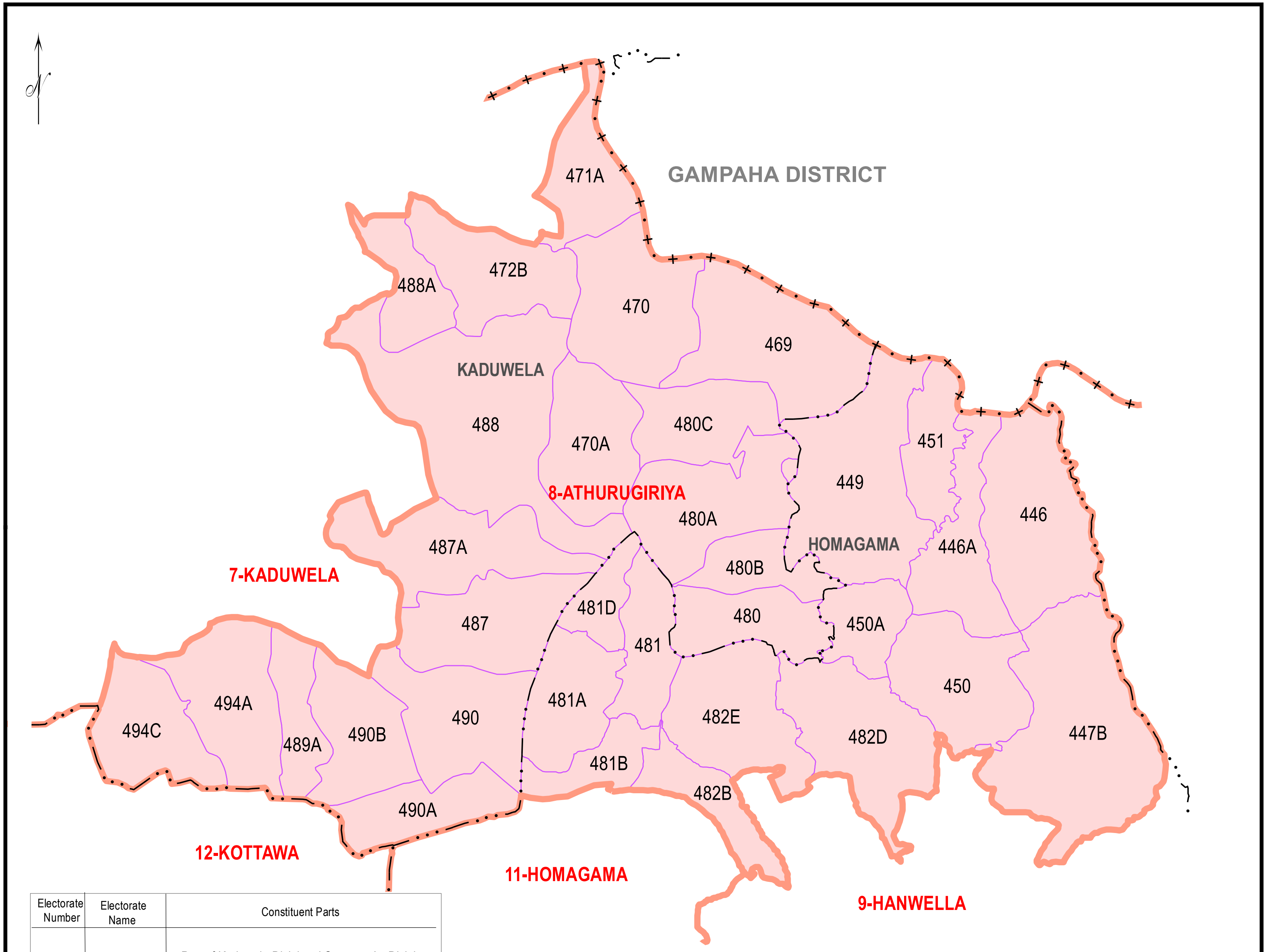

Electorate Number	Electorate Name	Constituent Parts
08	Athurugiriya	Part of Kaduwela Divisional Secretary's Division (19 GN Divisions) Part of Homagama Divisional Secretary's Division (14 GN Divisions) *(Total of 33 GN Divisions)*

LEGEND

Symbol	Meaning
+··+··+··+	Province Boundary
+ · + · + · +	District Boundary
—··—··—	Divisional Secretary's Division Boundary
(thin line)	Grama Niladhari Division Boundary
(thick line)	Provincial Council Electorate Boundary
MAHO	Divisional Secretary's Division Name
36	Grama Niladhari Division No.
3 -MAHAWA	Provincial Council Electorate Number & Name

LOCATION DIAGRAM

Western Province

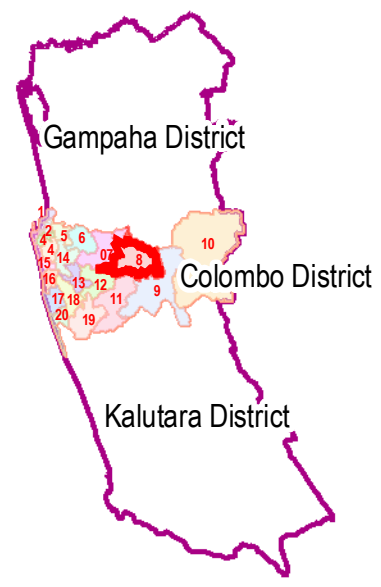

REFERENCE

- Province Boundary
- District Boundary
- 1 Provincial Council Electorate Number

Data Source :

Topographical data of the Survey Department of Sri Lanka & National Delimitation Committee Data 2013/2016

COLOMBO DISTRICT
PROVINCIAL COUNCIL ELECTORATE NO.9
HANWELLA

SCALE 1:95,000

50 25 0 50
Kilometers

Electorate Number	Electorate Name	Constituent Parts
09	Hanwella	Part of Seethawaka Divisional Secretary's Division 16 GN Divisions) Part of Homagama Divisional Secretary's Division (20 GN Divisions) Part of Padukka Divisional Secretary's Division (20 GN Divisions) *(Total of 56 GN Divisions)*

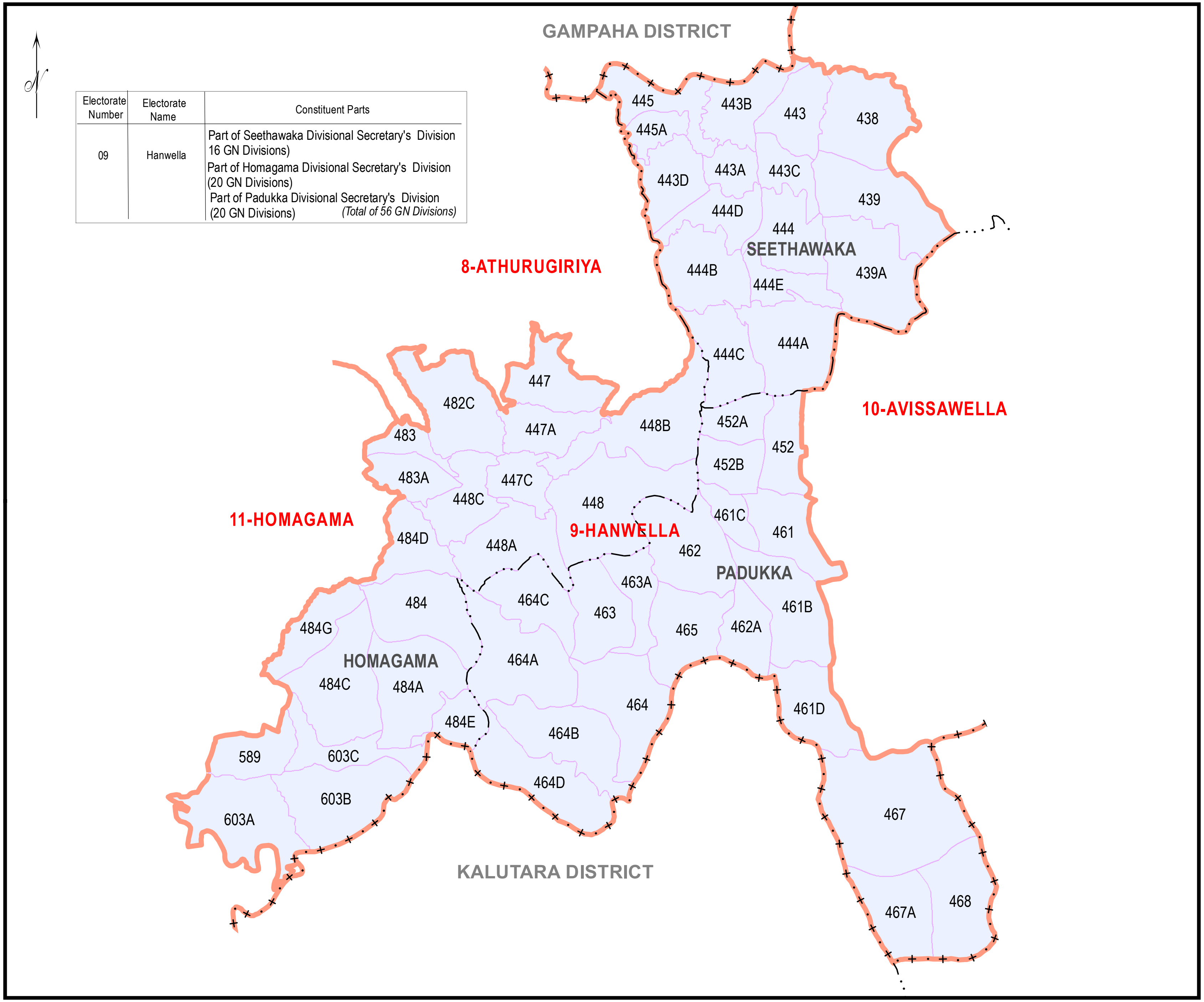

LEGEND

- Province Boundary
- District Boundary
- Divisional Secretary's Division Boundary
- Grama Niladhari Division Boundary
- Provincial Council Electorate Boundary
- MAHO — Divisional Secretary's Division Name
- 36 — Grama Niladhari Division No.
- 3 -MAHAWA — Provincial Council Electorate Number & Name

LOCATION DIAGRAM

Western Province

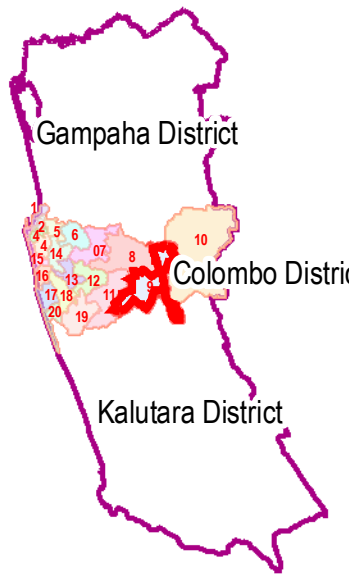

REFERENCE

- Province Boundary
- District Boundary
- 1 — Provincial Council Electorate Number

Data Source :

Topographical data of the Survey Department of Sri Lanka & National Delimitation Committee Data 2013/2016

COLOMBO DISTRICT
PROVINCIAL COUNCIL ELECTORATE NO.10
AVISSAWELLA

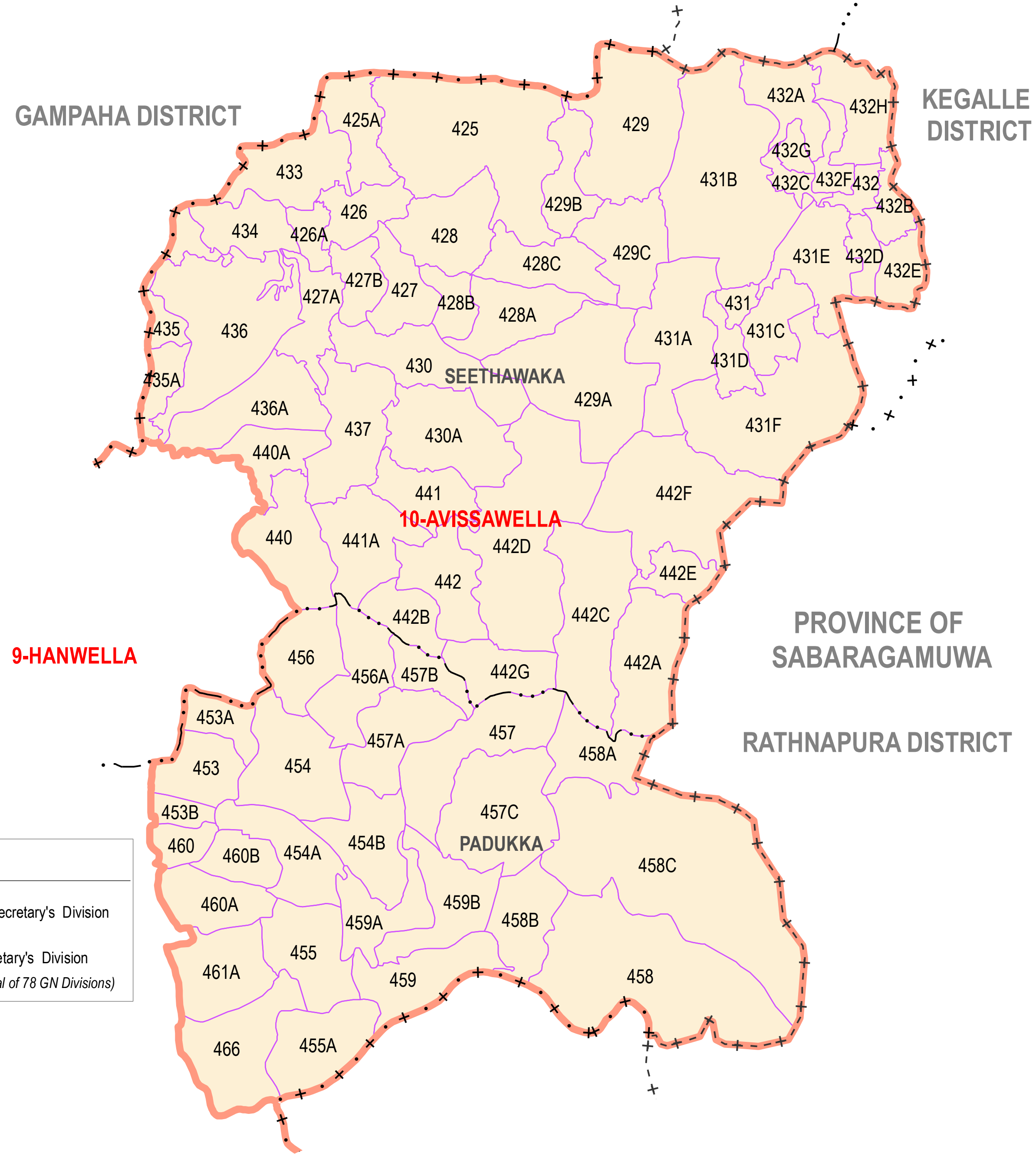

Electorate Number	Electorate Name	Constituent Parts
10	AVISSAWELLA	Part of Seethawaka Divisional Secretary's Division (52 GN Divisions) Part of Padukka Divisional Secretary's Division (26 GN Divisions) *(Total of 78 GN Divisions)*

SCALE 1:120,000

50 25 0 50

Kilometers

LEGEND

+· ·+· ·+· ·+	Province Boundary
+ · + · + · +	District Boundary
—··· —··· —	Divisional Secretary's Division Boundary
(line)	Grama Niladhari Division Boundary
(thick line)	Provincial Council Electorate Boundary
MAHO	Divisional Secretary's Division Name
36	Grama Niladhari Division No.
3 -MAHAWA	Provincial Council Electorate Number & Name

LOCATION DIAGRAM

Western Province

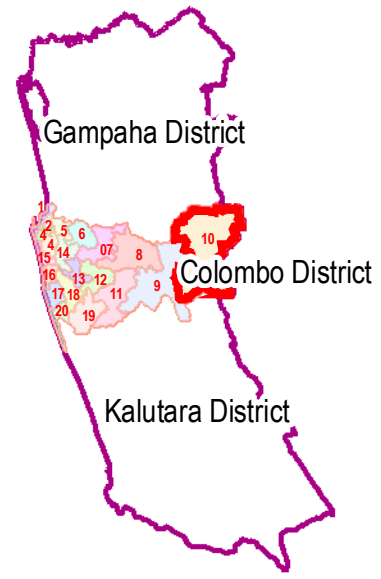

REFERENCE

Province Boundary

District Boundary

1 Provincial Council Electorate Number

Data Source :

Topographical data of the Survey Department of Sri Lanka & National Delimitation Committee Data 2013/2016

COLOMBO DISTRICT
PROVINCIAL COUNCIL ELECTORATE NO.11
HOMAGAMA

SCALE 1:75,000

50 25 0 50
Kilometers

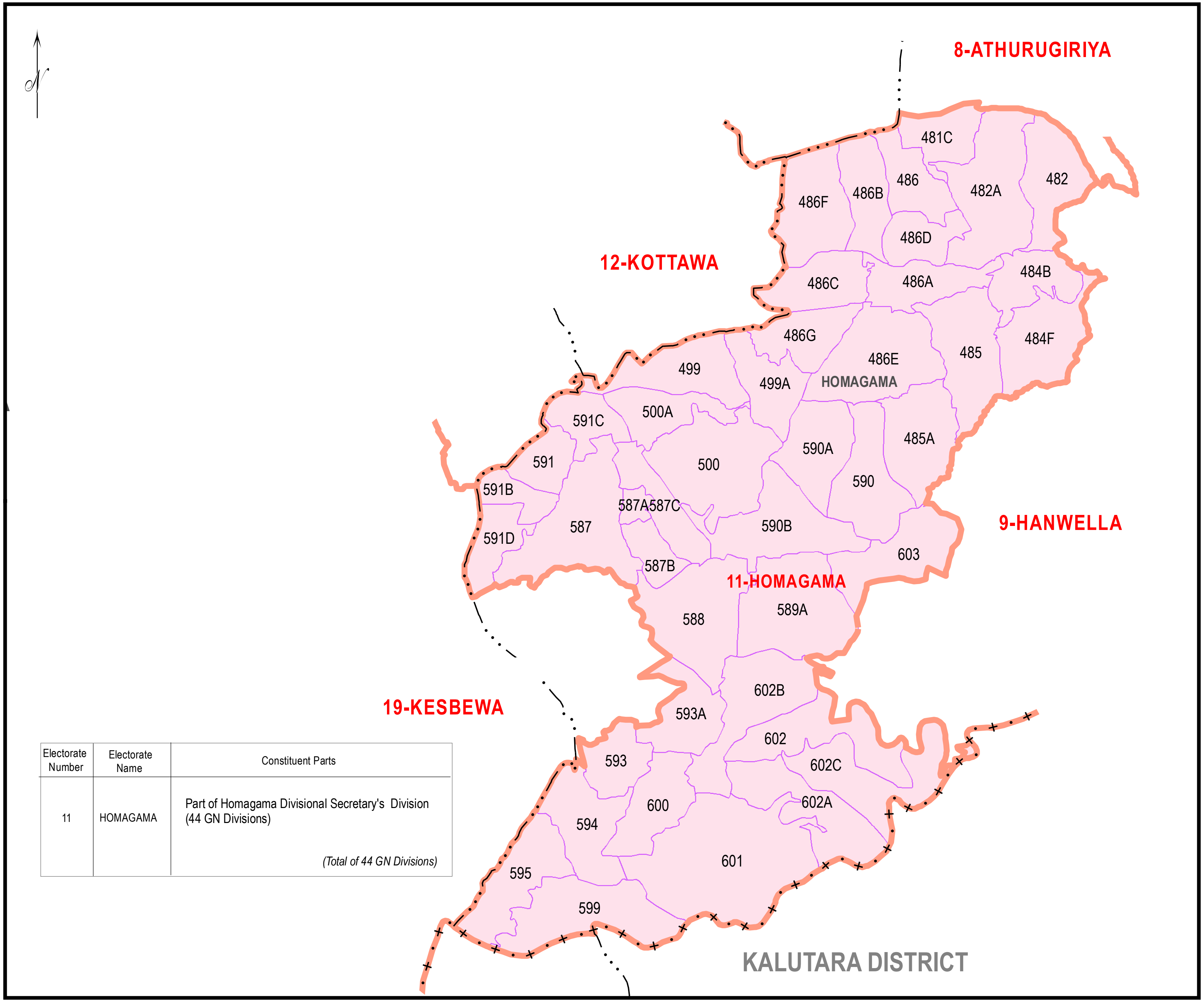

Electorate Number	Electorate Name	Constituent Parts
11	HOMAGAMA	Part of Homagama Divisional Secretary's Division (44 GN Divisions) *(Total of 44 GN Divisions)*

LEGEND

+ · · + · · + · · +	Province Boundary
+ · + · + · +	District Boundary
— · · · — · · · —	Divisional Secretary's Division Boundary
(purple line)	Grama Niladhari Division Boundary
(orange line)	Provincial Council Electorate Boundary
MAHO	Divisional Secretary's Division Name
36	Grama Niladhari Division No.
3 -MAHAWA	Provincial Council Electorate Number & Name

LOCATION DIAGRAM
Western Province

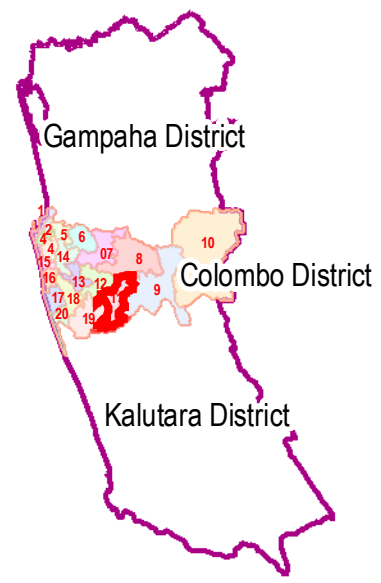

REFERENCE
Province Boundary
District Boundary
1 Provincial Council Electorate Number

Data Source :
Topographical data of the Survey Department of Sri Lanka & National Delimitation Committee Data 2013/2016

COLOMBO DISTRICT
PROVINCIAL COUNCIL ELECTORATE NO.12
KOTTAWA

SCALE 1:55,000

50 25 0 50

Kilometers

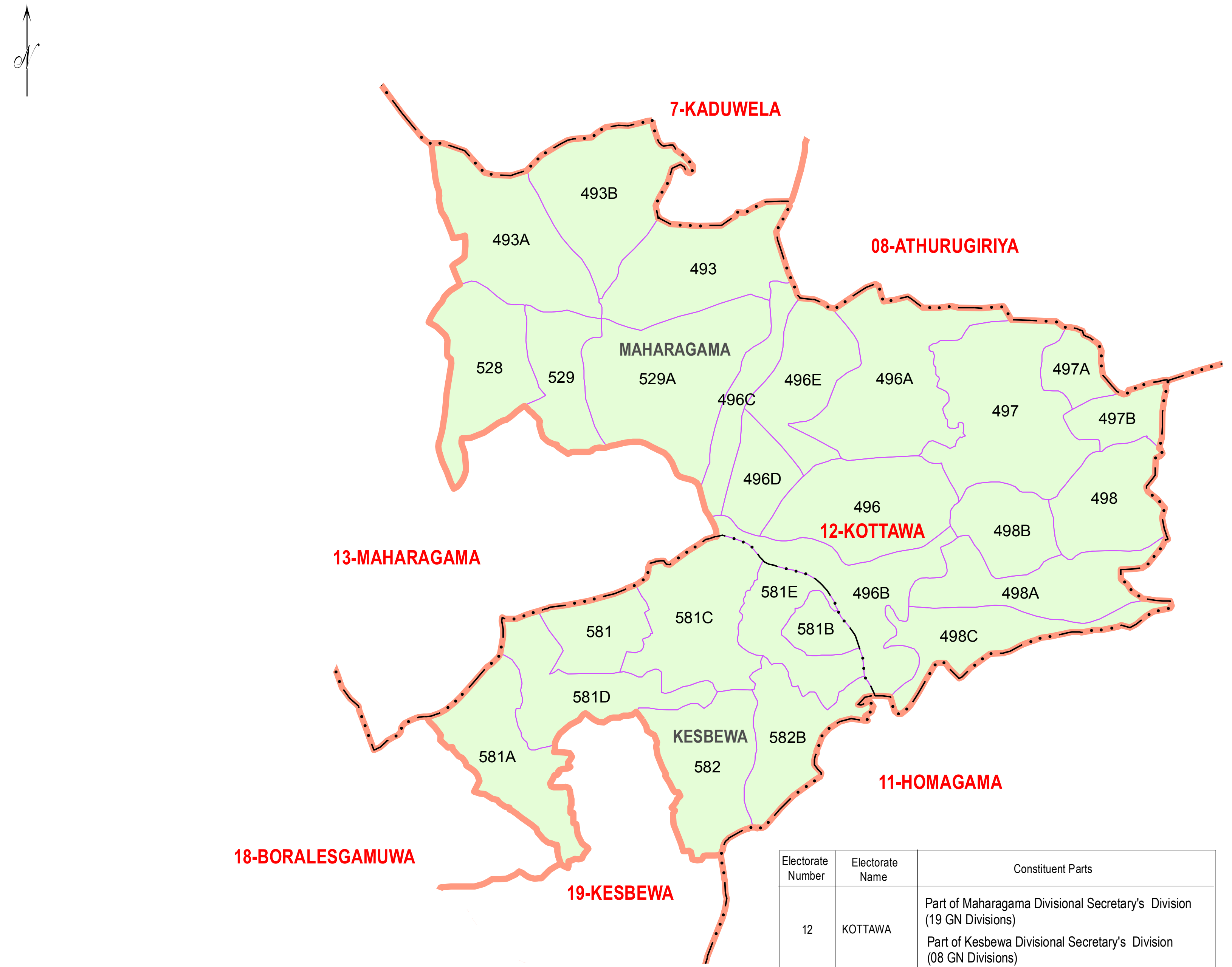

Electorate Number	Electorate Name	Constituent Parts
12	KOTTAWA	Part of Maharagama Divisional Secretary's Division (19 GN Divisions) Part of Kesbewa Divisional Secretary's Division (08 GN Divisions) *(Total of 27 GN Divisions)*

LEGEND

Symbol	Meaning
+··+··+··+··+··+	Province Boundary
+ · + · + · + · +	District Boundary
—— · · · —— · · · ——	Divisional Secretary's Division Boundary
(thin line)	Grama Niladhari Division Boundary
(thick line)	Provincial Council Electorate Boundary
MAHO	Divisional Secretary's Division Name
36	Grama Niladhari Division No.
3 -MAHAWA	Provincial Council Electorate Number & Name

LOCATION DIAGRAM

Western Province

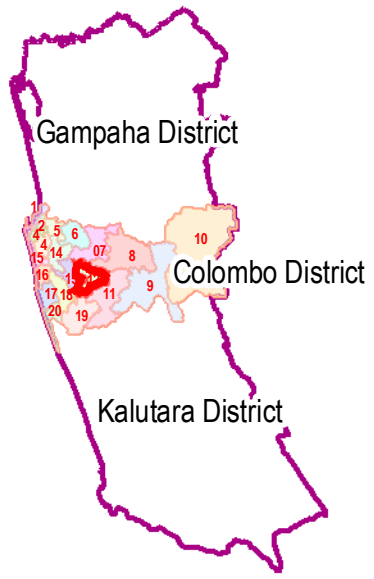

REFERENCE

Symbol	Meaning
(line)	Province Boundary
(line)	District Boundary
1	Provincial Council Electorate Number

Data Source :

Topographical data of the Survey Department of Sri Lanka & National Delimitation Committee Data 2013/2016

COLOMBO DISTRICT
PROVINCIAL COUNCIL ELECTORATE NO.13
MAHARAGAMA

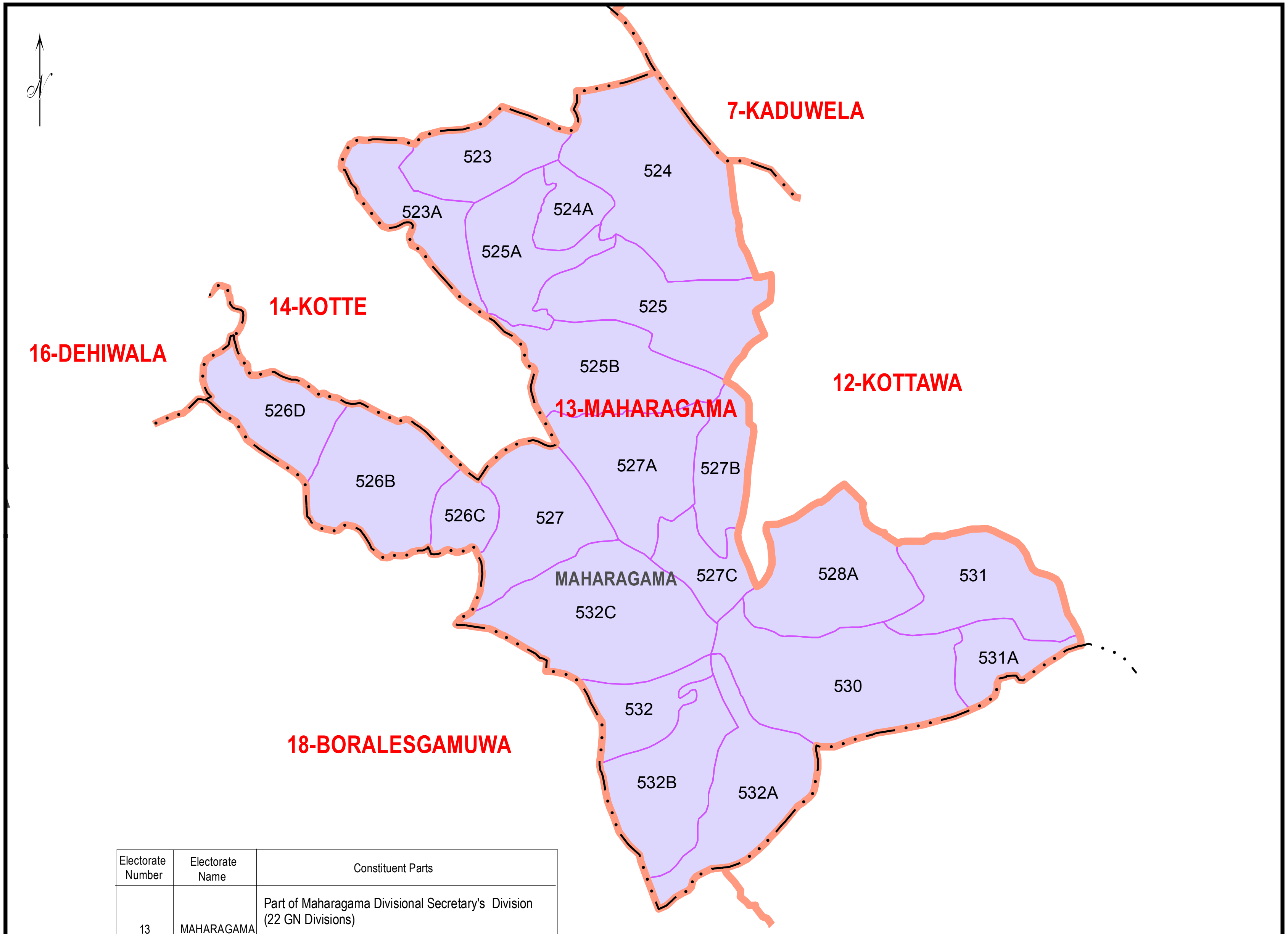

Electorate Number	Electorate Name	Constituent Parts
13	MAHARAGAMA	Part of Maharagama Divisional Secretary's Division (22 GN Divisions) *(Total of 22 GN Divisions)*

SCALE 1:45,000

50 25 0 50

Kilometers

LEGEND

+ · · + · · +	Province Boundary
+ · + · + · +	District Boundary
— · · · — · · · —	Divisional Secretary's Division Boundary
	Grama Niladhari Division Boundary
	Provincial Council Electorate Boundary
MAHO	Divisional Secretary's Division Name
36	Grama Niladhari Division No.
3 -MAHAWA	Provincial Council Electorate Number & Name

LOCATION DIAGRAM

Western Province

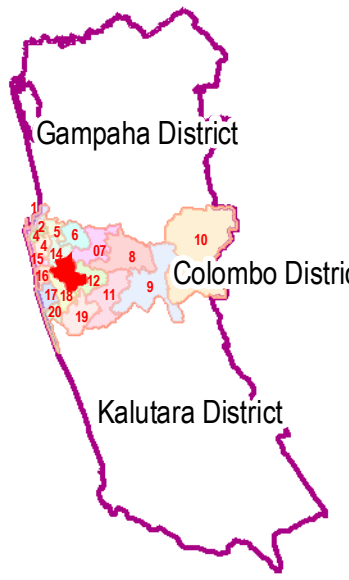

REFERENCE

Province Boundary
District Boundary
1 Provincial Council Electorate Number

Data Source :

Topographical data of the Survey Department of Sri Lanka & National Delimitation Committee Data 2013/2016

COLOMBO DISTRICT
PROVINCIAL COUNCIL ELECTORATE NO.14
KOTTE

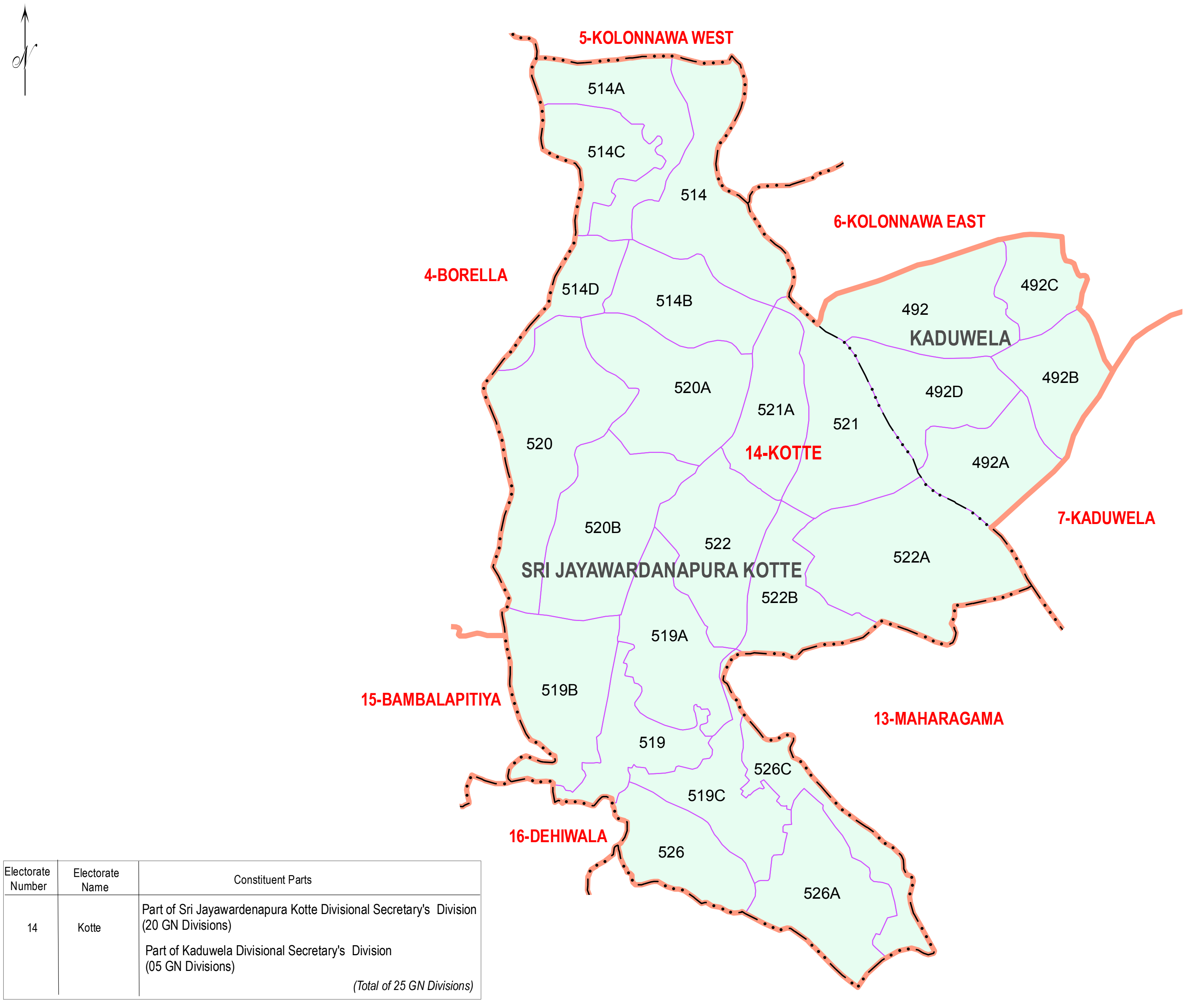

Electorate Number	Electorate Name	Constituent Parts
14	Kotte	Part of Sri Jayawardenapura Kotte Divisional Secretary's Division (20 GN Divisions) Part of Kaduwela Divisional Secretary's Division (05 GN Divisions) *(Total of 25 GN Divisions)*

SCALE 1:45,000

50 25 0 50

Kilometers

LEGEND

+· ·+· ·+· ·+· ·+· ·+· ·	Province Boundary
+ · + · + · + · + · + ·	District Boundary
— · · · — · · · —	Divisional Secretary's Division Boundary
(purple line)	Grama Niladhari Division Boundary
(thick orange line)	Provincial Council Electorate Boundary
MAHO	Divisional Secretary's Division Name
36	Grama Niladhari Division No.
3 -MAHAWA	Provincial Council Electorate Number & Name

LOCATION DIAGRAM

Western Province

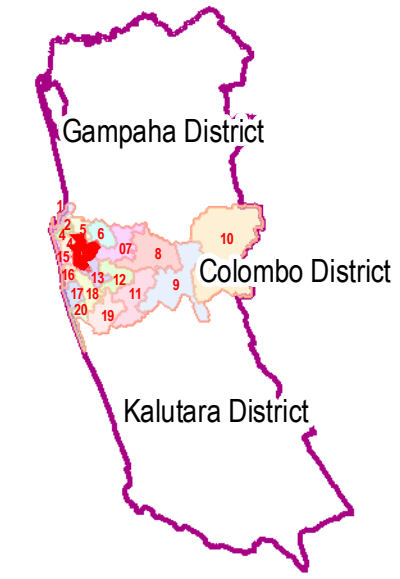

REFERENCE

Province Boundary

District Boundary

1 Provincial Council Electorate Number

Data Source :

Topographical data of the Survey Department of Sri Lanka & National Delimitation Committee Data 2013/2016

COLOMBO DISTRICT

PROVINCIAL COUNCIL ELECTORATE NO.15

BAMBALAPITIYA

SCALE 1:65,000

50 25 0 50

Kilometers

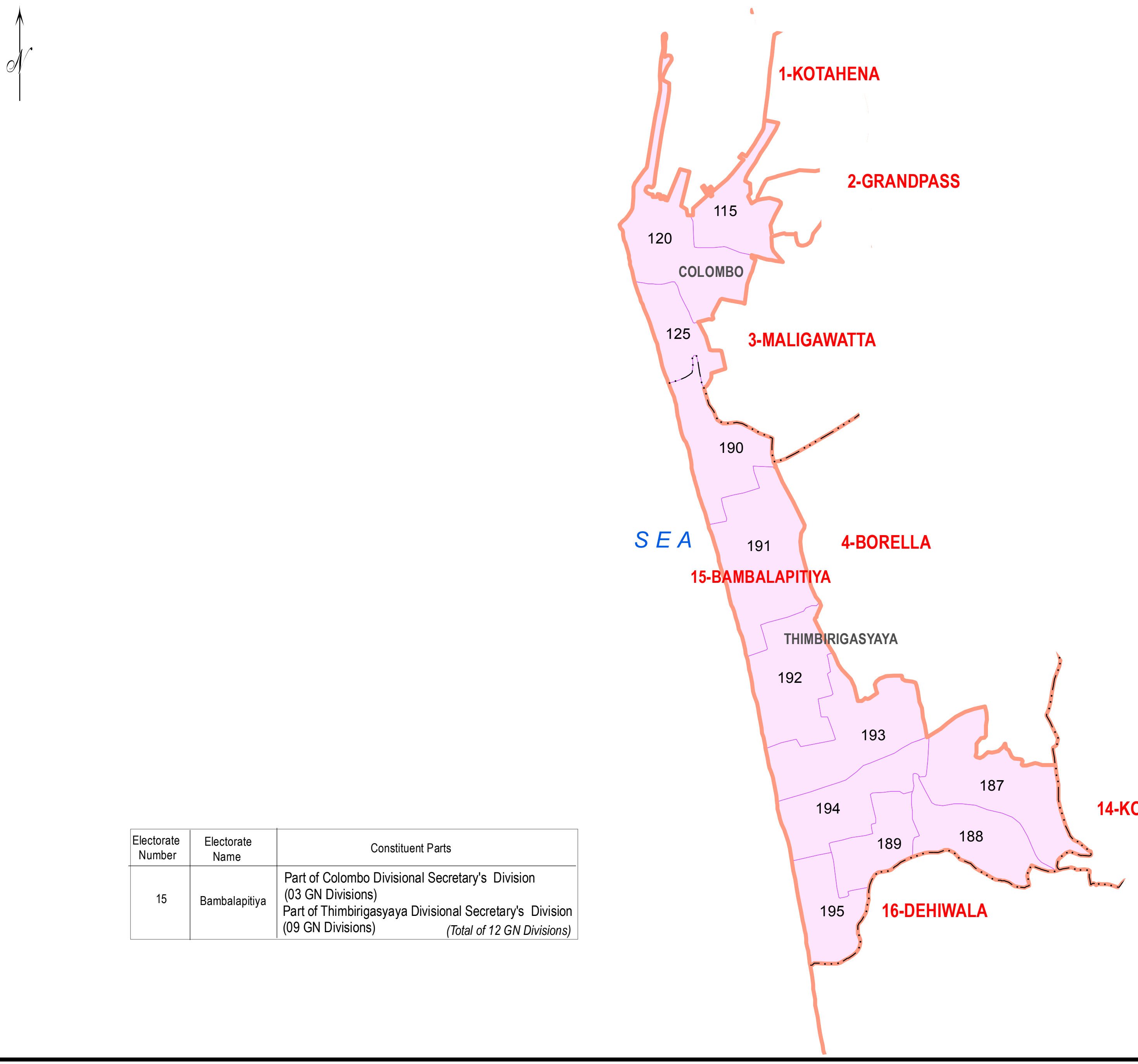

Electorate Number	Electorate Name	Constituent Parts
15	Bambalapitiya	Part of Colombo Divisional Secretary's Division (03 GN Divisions) Part of Thimbirigasyaya Divisional Secretary's Division (09 GN Divisions) *(Total of 12 GN Divisions)*

LEGEND

Symbol	Meaning
+· ·+· ·+· ·+· ·+· ·+· ·	Province Boundary
+ · + · + · + · + · + ·	District Boundary
— · · · — · · · —	Divisional Secretary's Division Boundary
(thin purple line)	Grama Niladhari Division Boundary
(thick orange line)	Provincial Council Electorate Boundary
MAHO	Divisional Secretary's Division Name
36	Grama Niladhari Division No.
3 -MAHAWA	Provincial Council Electorate Number & Name

LOCATION DIAGRAM

Western Province

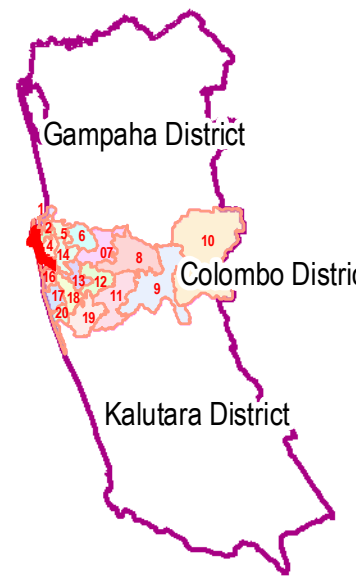

REFERENCE

Province Boundary

District Boundary

1 Provincial Council Electorate Number

Data Source :

Topographical data of the Survey Department of Sri Lanka & National Delimitation Committee Data 2013/2016

COLOMBO DISTRICT
PROVINCIAL COUNCIL ELECTORATE NO.16
DEHIWALA

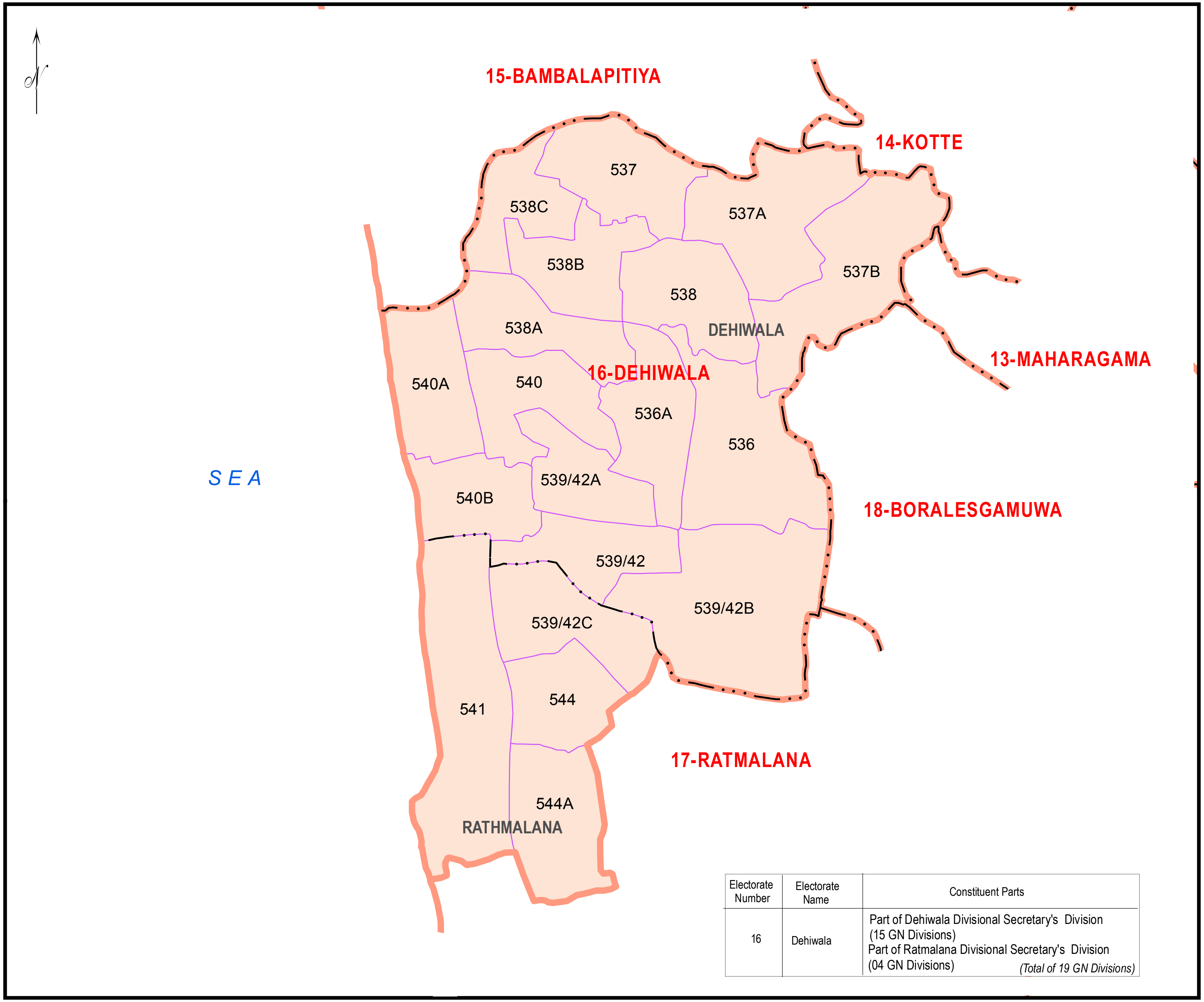

Electorate Number	Electorate Name	Constituent Parts
16	Dehiwala	Part of Dehiwala Divisional Secretary's Division (15 GN Divisions) Part of Ratmalana Divisional Secretary's Division (04 GN Divisions) *(Total of 19 GN Divisions)*

SCALE 1:35,000

50 25 0 50

Kilometers

LEGEND

Symbol	Meaning
+··+··+··+··+	Province Boundary
+ · + · + · +	District Boundary
— · · · — · · · —	Divisional Secretary's Division Boundary
(thin line)	Grama Niladhari Division Boundary
(thick line)	Provincial Council Electorate Boundary
MAHO	Divisional Secretary's Division Name
36	Grama Niladhari Division No.
3 -MAHAWA	Provincial Council Electorate Number & Name

LOCATION DIAGRAM

Western Province

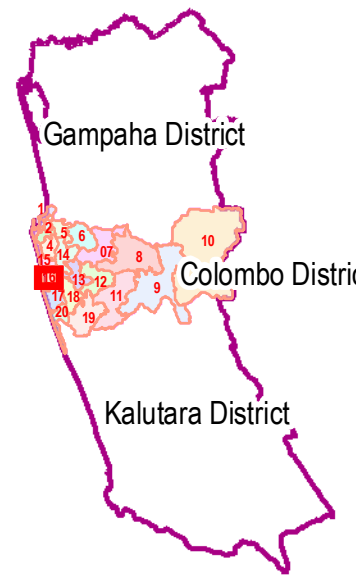

REFERENCE

Province Boundary
District Boundary
1 Provincial Council Electorate Number

Data Source :

Topographical data of the Survey Department of Sri Lanka & National Delimitation Committee Data 2013/2016

COLOMBO DISTRICT
PROVINCIAL COUNCIL ELECTORATE NO.17
RATHMALANA

SCALE 1:35,000

50 25 0 50

Kilometers

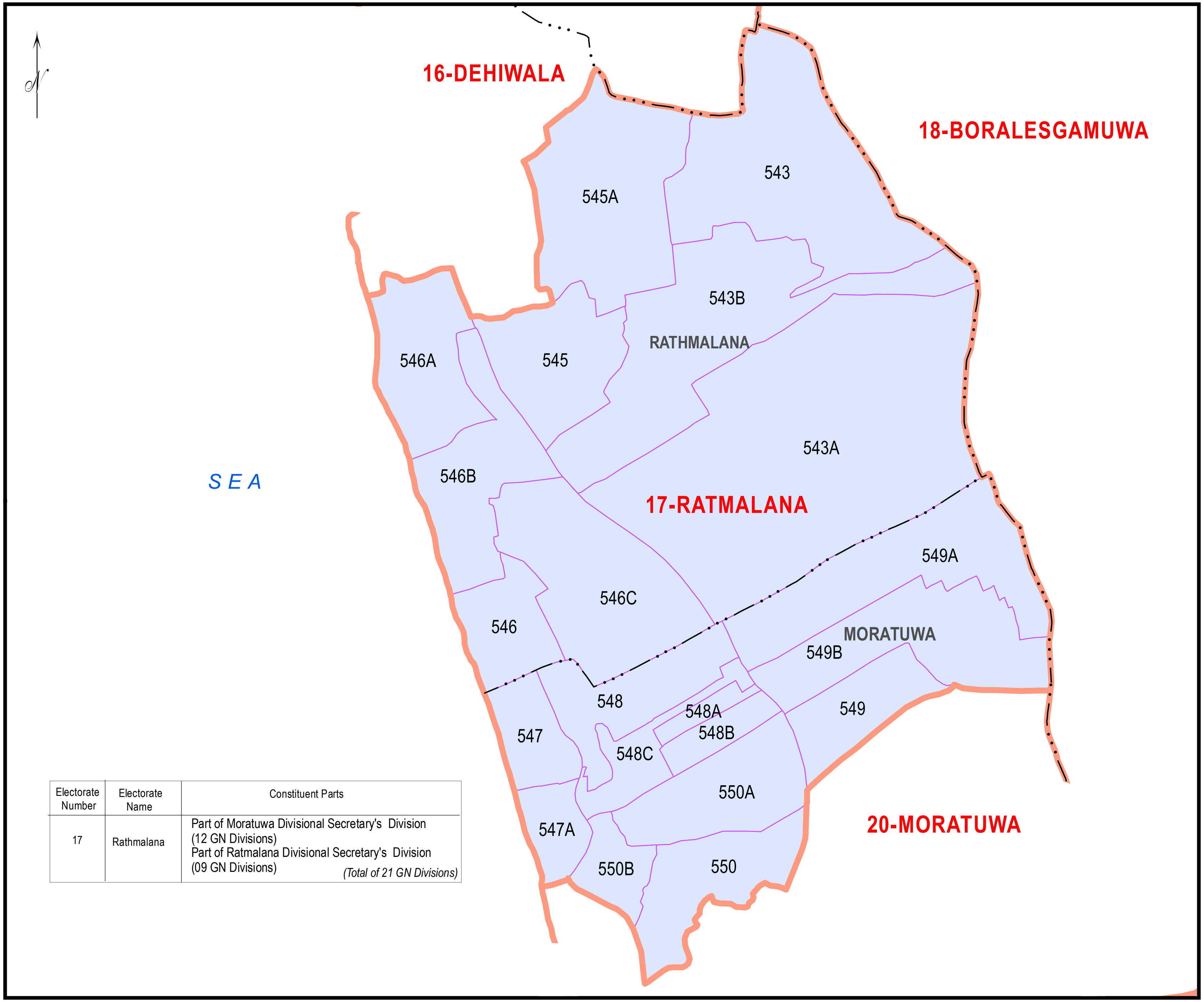

Electorate Number	Electorate Name	Constituent Parts
17	Rathmalana	Part of Moratuwa Divisional Secretary's Division (12 GN Divisions) Part of Ratmalana Divisional Secretary's Division (09 GN Divisions) *(Total of 21 GN Divisions)*

LEGEND

- Province Boundary
- District Boundary
- Divisional Secretary's Division Boundary
- Grama Niladhari Division Boundary
- Provincial Council Electorate Boundary
- MAHO — Divisional Secretary's Division Name
- 36 — Grama Niladhari Division No.
- 3 -MAHAWA — Provincial Council Electorate Number & Name

LOCATION DIAGRAM

Western Province

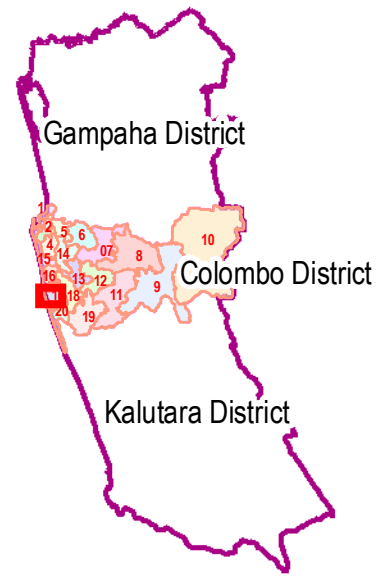

REFERENCE

- Province Boundary
- District Boundary
- 1 Provincial Council Electorate Number

Data Source :

Topographical data of the Survey Department of Sri Lanka & National Delimitation Committee Data 2013/2016

COLOMBO DISTRICT
PROVINCIAL COUNCIL ELECTORATE NO.18
BORALESGAMUWA

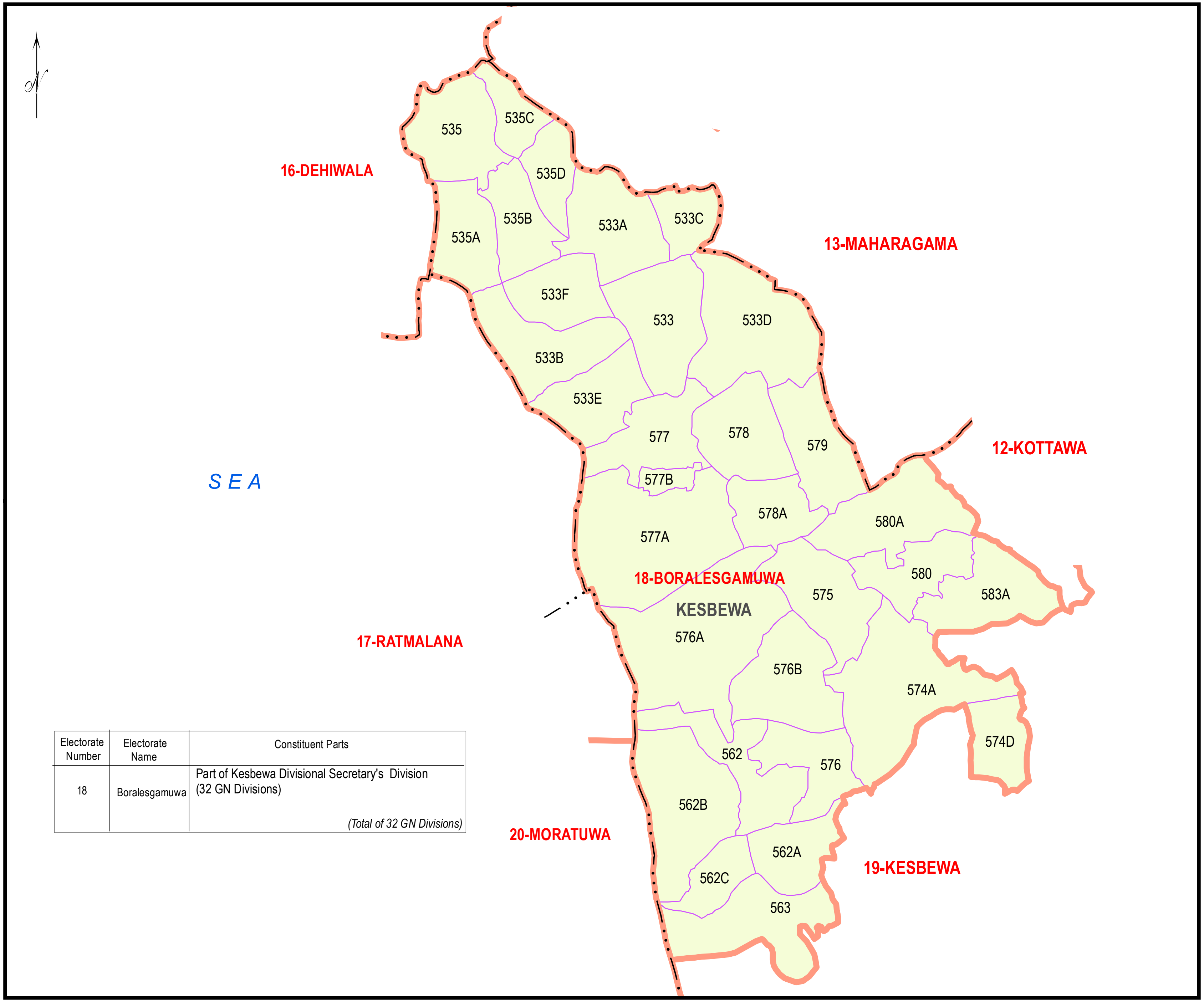

Electorate Number	Electorate Name	Constituent Parts
18	Boralesgamuwa	Part of Kesbewa Divisional Secretary's Division (32 GN Divisions) *(Total of 32 GN Divisions)*

SCALE 1:50,000

50 25 0 50

Kilometers

LEGEND

+·-·+·-·+·-·+	Province Boundary
+ · + · + · +	District Boundary
— · · · — · · · —	Divisional Secretary's Division Boundary
(thin line)	Grama Niladhari Division Boundary
(thick line)	Provincial Council Electorate Boundary
MAHO	Divisional Secretary's Division Name
36	Grama Niladhari Division No.
3 -MAHAWA	Provincial Council Electorate Number & Name

LOCATION DIAGRAM

Western Province

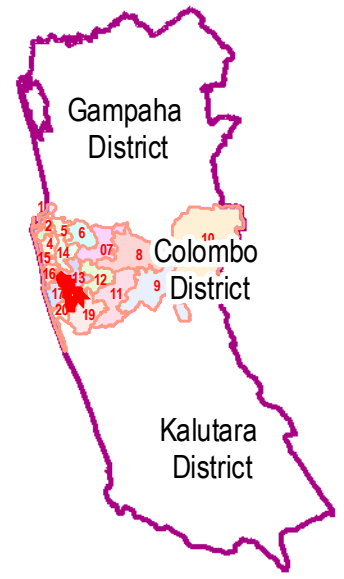

REFERENCE

Province Boundary
District Boundary
1 Provincial Council Electorate Number

Data Source :

Topographical data of the Survey Department of Sri Lanka & National Delimitation Committee Data 2013/2016

COLOMBO DISTRICT
PROVINCIAL COUNCIL ELECTORATE NO.19
KESBEWA

SCALE 1:55,000

50 25 0 50

Kilometers

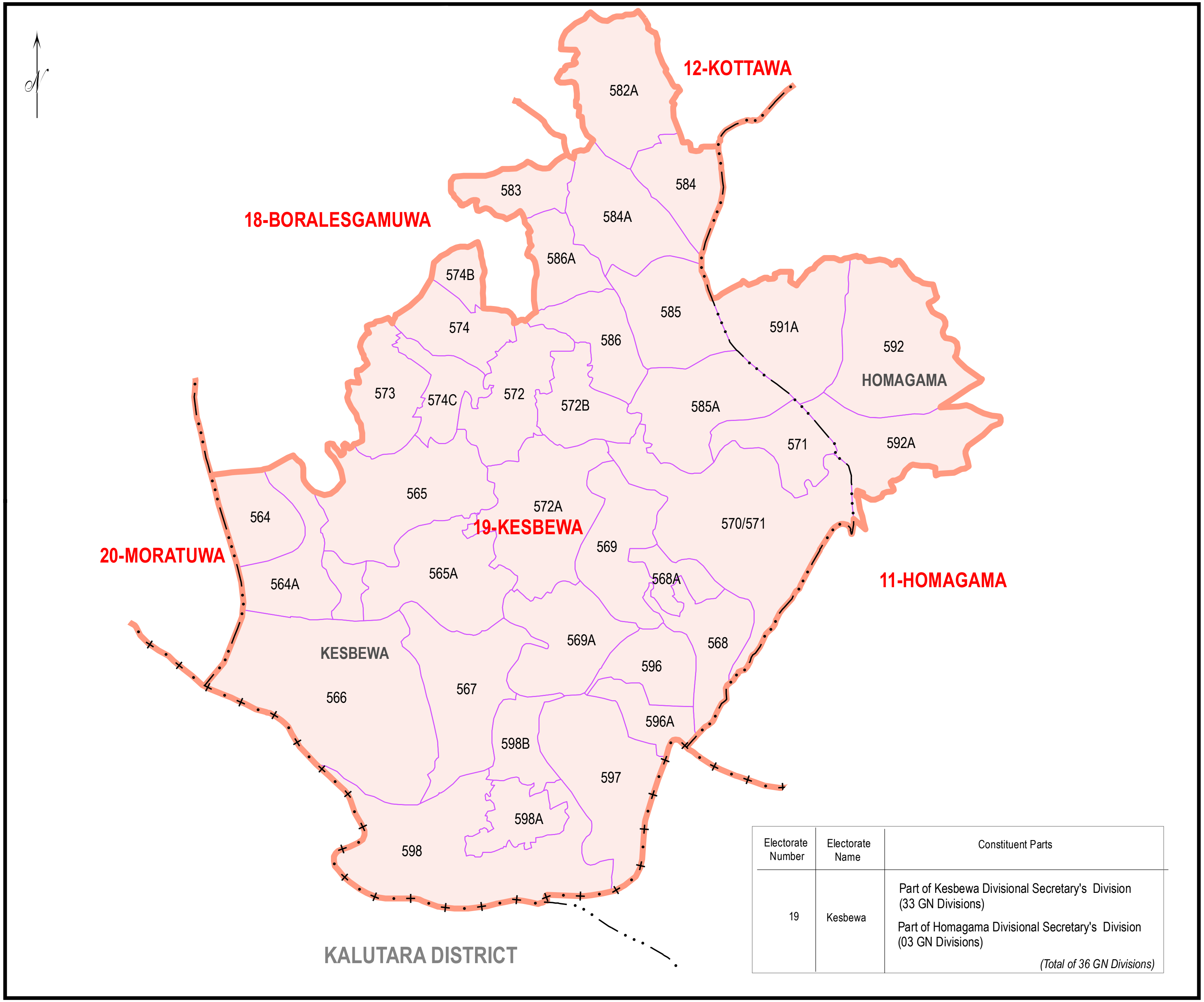

Electorate Number	Electorate Name	Constituent Parts
19	Kesbewa	Part of Kesbewa Divisional Secretary's Division (33 GN Divisions) Part of Homagama Divisional Secretary's Division (03 GN Divisions) *(Total of 36 GN Divisions)*

LEGEND

- Province Boundary
- District Boundary
- Divisional Secretary's Division Boundary
- Grama Niladhari Division Boundary
- Provincial Council Electorate Boundary
- MAHO — Divisional Secretary's Division Name
- 36 — Grama Niladhari Division No.
- 3 -MAHAWA — Provincial Council Electorate Number & Name

LOCATION DIAGRAM

Western Province

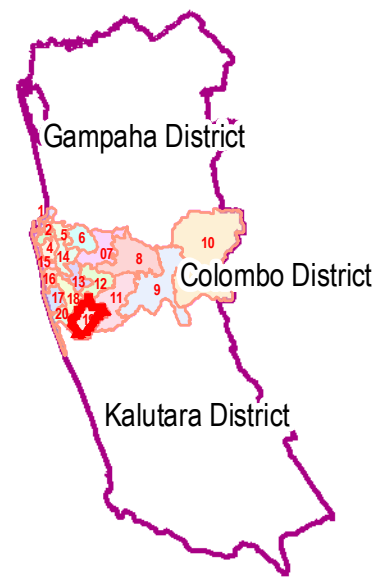

REFERENCE

- Province Boundary
- District Boundary
- 1 — Provincial Council Electorate Number

Data Source :

Topographical data of the Survey Department of Sri Lanka & National Delimitation Committee Data 2013/2016

COLOMBO DISTRICT
PROVINCIAL COUNCIL ELECTORATE NO.20
MORATUWA

SCALE 1:60,000

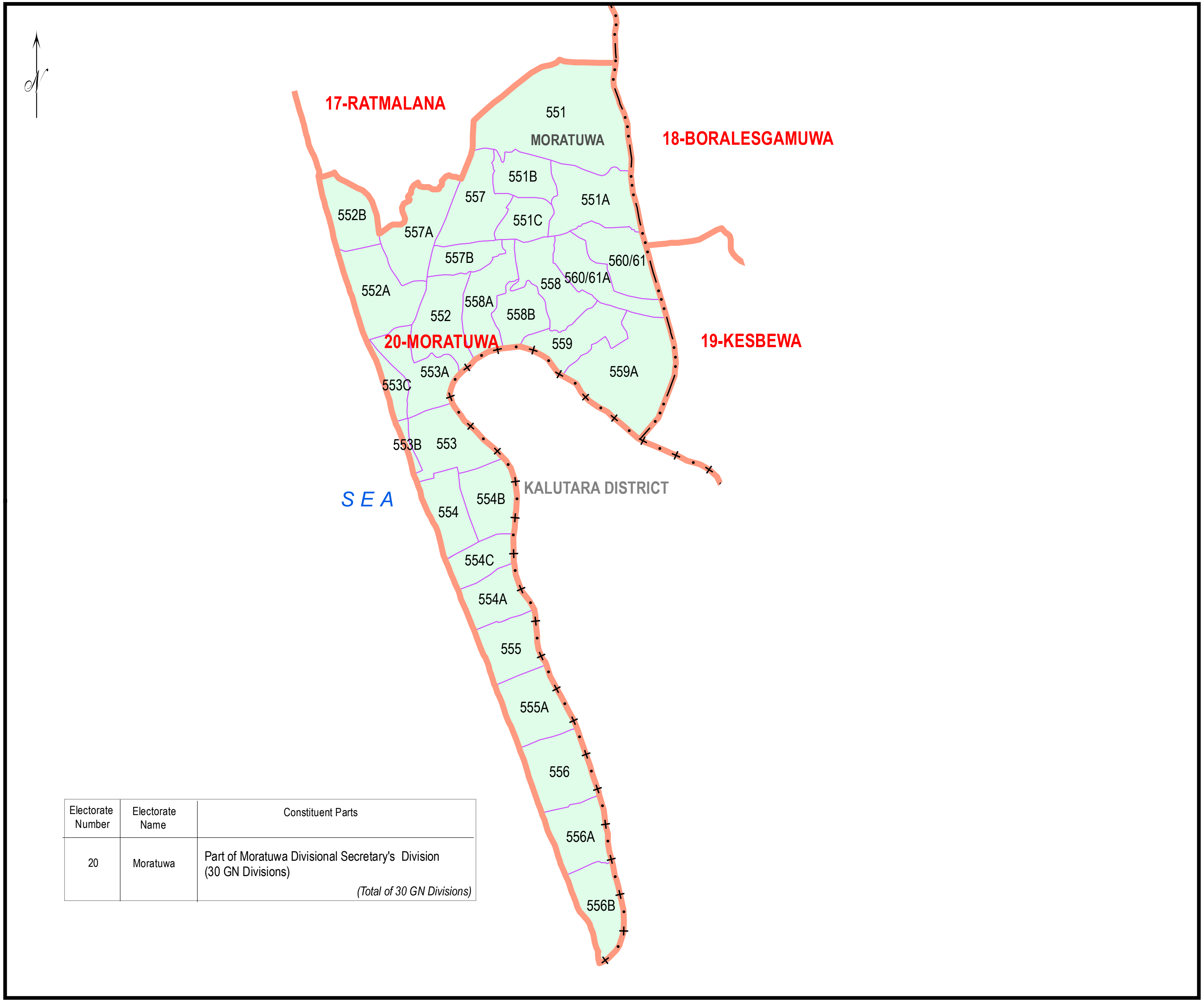

Electorate Number	Electorate Name	Constituent Parts
20	Moratuwa	Part of Moratuwa Divisional Secretary's Division (30 GN Divisions) *(Total of 30 GN Divisions)*

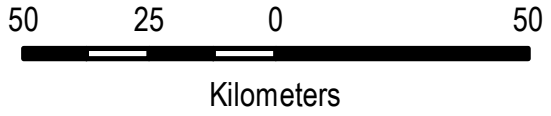

LEGEND

+··+··+··+	Province Boundary
+ · + · + · +	District Boundary
— · · · — · · · —	Divisional Secretary's Division Boundary
———	Grama Niladhari Division Boundary
———	Provincial Council Electorate Boundary
MAHO	Divisional Secretary's Division Name
36	Grama Niladhari Division No.
3 -MAHAWA	Provincial Council Electorate Number & Name

LOCATION DIAGRAM

Western Province

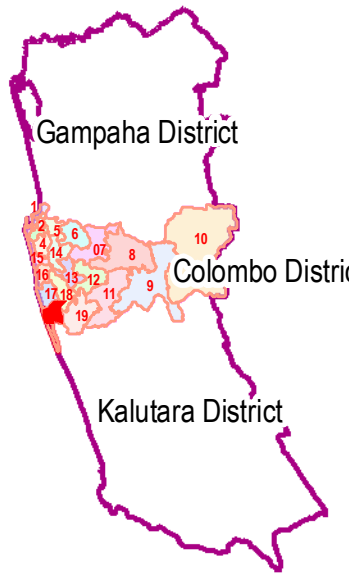

REFERENCE

Province Boundary
District Boundary
1 Provincial Council Electorate Number

Data Source :

Topographical data of the Survey Department of Sri Lanka & National Delimitation Committee Data 2013/2016

கம்பஹா மாவட்டம்

98. கம்பஹா மாவட்டம் வட அகலாங்கு 6°54’ மற்றும் 7°7’ கிழக்கு நெட்டாங்கு 79°48’ மற்றும் 80° 12’ இடையில் 1,387 சதுர கிலோமீற்றர் கொண்ட நிலப்பகுதியில் அமையப்பெற்றுள்ளது. மாகாணத்தின் மொத்தப்பரப்பில் 37.6 வீதமான நிலப்பிரதேசத்தை உள்ளடக்கியுள்ள இம் மாவட்டம் 1,341 சதுர கிலோமீற்றர் தரைப்பகுதியையும் மற்றும் 46 சதுர கிலோமீற்றர் உள்ளக நீர்ப்பிரதேசத்தையும் கொண்டதாகும். உள்ளக நீர்ப்பிரதேசம் மொத்தப்பரப்பில் 3.3 வீதம் வரையான பிரதேசத்தில் பரந்துள்ளது. வடக்கே புத்தளம் மற்றும் குருணாகல் மாவட்டங்களையும் தெற்கே கொழும்பு மாவட்டத்தையும், கிழக்கே கேகாலை மாவட்டத்ததையும் மேற்கே கடலையும் எல்லைகளாகக் கொண்டமைந்துள்ள இம்மாவட்டத்தில் 22 சதுர கிலோமீற்றர் (1.6%) காடுகள் 2010 ஆம் ஆண்டில் காணப்பட்டதாக குறிப்பிடப்பட்டுள்ளது. இம் மாவட்டத்தின் நில உயரம் கடல் மட்டத்திலிருந்து 310+ மீற்றர் வரை மாற்றமடைந்து அமையப்பெற்றுள்ளது

99. சனத்தொகை மற்றும் வீடுகளின் கணக்கெடுப்புக்கு (2012) அமைய மாவட்டத்தின் சனத்தொகை 2,304,833 ஆகுமென்பதோடு, சனத்தொகை அடரத்தி சதுர கிலோமீற்றருக்கு 1,719 நபர்கள் ஆகும். அவ்வாண்டில் 10 வயதிற்கு மேற்பட்ட சனத்தொகையின் எழுத்தறிவு மட்டம் 98.5 சதவீதமாகும். 1978 ஆம் ஆண்டின் யாப்புத் திருத்தத்தைத் தொடர்ந்து கம்பஹா புதிய நிருவாக மாவட்டமாக அறிமுகம் செய்யப்பட்டதோடு கொழும்பு மாவட்டத்தின் ஒரு பகுதியை பிரிதெடுத்து “கம்பஹா” என்னும் புதிய நிருவாக மாவட்டம் உருவாக்கப்பட்டது. மாவட்டத்தின் தலைநகராக கம்பஹா பிரகடணம் செய்யப்பட்டதைத் தொடர்ந்து கம்பஹா நகரம் வெகு விரைவாக வளர்ச்சியடைந்தது. 2016 ஆம் ஆண்டில் மாவட்த்தின் பெருந்தெருக்களின் நீளம் 1,670 கிலோமீற்றராகும். நாட்டின் பிரதான விமான நிலையம் கம்பஹா மாவட்டத்தில் கட்டுநாயக்கா நகரில் அமையப்பெற்றுள்ளது. கம்பஹா மாவட்டத்தில் கட்டுநாயக்க மற்றும் பியகம ஆகிய இரண்டு முக்கிய கைத்தொழில் வலயங்கள் உள்ளன. மாவட்டத்தின் வேலை வாய்ப்பு முக்கியமாக சேவைத் துறையில் (57%) அதைத்தொடர்ந்து கைத்தொழிற் துறையில் (38%) மற்றும் விவசாயத் துறையில் (5%) ஆகும்.

இனப்பிரிவு மற்றும் சமய அடிப்படையில் சனத்தொகை வேறுபாடு

100. மாவட்டத்தின் சனத்தொகை, இனப்பிரிவு மற்றும் சமய அடிப்படையில் வேறுபட்டுள்ள விதம் 3.2.1 அட்டவணையில் காட்டப்பட்டுள்ளது. அதற்கமைய சனத்தொகையில் பெரும்பான்மையினர் (90.5%) சதவீதமான சிங்கள் மக்கள் என்பதோடு பௌத்த சமயத்தவர்கள் (71.3%) சதவீதமாகும். இலங்கை முஸ்லிம்களின் சனத்தொகை (4.2%) சதவீதமென்பதோடு (4.9%) சதவீமானவர்கள் இஸ்லாம் சமயத்தவர்ளாகும். ரோமன் கத்தோலிக்க சமயத்தவர்களின் எண்ணிக்கை மாவட்டத்தின் மொத்த சனத்தொகையில் (19.5%) சதவீதமென்பதோடு அவ்வெண்ணிக்கை ஏனைய மாவட்டங்களுடன் ஒப்பிடும் போது அது உயர் பெறுமதியொன்றைக் கொண்டுள்ளது. தமிழர்களின் சனத்தொகை (இலங்கை மற்றும் இந்தியத் தமிழ் மக்களின் மொத்தம்) 3.9 சதவீதமென்பதோடு, மாவட்டத்தின் மொத்த சனத்தொகையில் 2.3 சதவீதமான மக்கள் இந்து சமயத்தவர்களாகும்.

அட்டவணை 3.2.1: இனப் பிரிவு மற்றும் சமய அடிப்படையில் வேறுபாடு - - கம்பஹா மாவட்டம்

இனப்பிரிவு	எண்ணிக்கை	%	சமயம்	எண்ணிக்கை	%
சிங்களவர்	2,086,469	90.5	பௌத்தம்	1,642,767	71.3
இலங்கைத் தமிழர்	81,245	3.5	இந்து	52,973	2.3
இந்தியத் தமிழர்	9,137	0.4	இஸ்லாம்	112,746	4.9
இலங்கை முஸ்லிம்	97,621	4.2	ரோமன் கத்தோலிக்கம்	449,398	19.5
வேறு	30,361	1.3	வேறு கிறிஸ்தவம்	46,080	2.0
			வேறு	869	-
மொத்தம்	2,304,833	100	மொத்தம்	2,304,833	100

கம்பஹா மாவட்டத்தின் தேர்தல் தொகுதிகளுக்கான எல்லை நிர்ணயம்

101. மாகாண சபைத் தேர்தல் முதன்மைச் சட்டத்தின் படி தேர்தல் ஆணையாளரால், மேல் மாகாணத்தின் கம்பஹா மாவட்டத்திற்கு 40 மாகாண சபை உறுப்பினர்கள் நிர்ணயிக்கப்பட்டனர். 2017 ஆம் திருத்தச்சட்டம் பகுதி 3 A (2) இன் படி கம்பஹா மாவட்டம் 20 மாகாண சபை உறுப்பினர்களை தெரிவு செய்யக்கூடிய வகையில் அத் தேர்தல் தொகுதிகள் பிரிக்கப்பட வேண்டி இருந்தது.

102. கம்பஹா மாவட்டத்தில் 13 பிரதேச செயலகங்களுக்கு உட்பட்ட 1,177 கிராம அலுவலர் பிரிவுகளில் வசிக்கும் மொத்த சனத்தொகை 2,304,833 இல் இருந்து ஒற்றை அங்கத்தவர் தொகுதிக்கு உறுப்பினரை தெரிவு செய்வதற்கான சராசரி சனத்தொகை 115,242 ஆக நிர்ணயிக்கப் பட்டிருந்தது.

103. கம்பஹா மாவட்ட செயலகத்தில் 06.12.2017 மாலை பொதுமக்களுடன் நடைபெற்ற கூட்டத்தில், பெற்றுக்கொள்ளப்பட்ட 17 பிரேரணைகளுடன், பொதுமக்களிடம் எழுத்து மூலம் சமர்பிக்கும் படிகேட்டுப் பெற்றுக்கொள்ளப் பட்ட 23 பிரேரணைகள் அடங்களாக மொத்தம் 40 பிரேரணைகளை குழு பெற்றுக் கொண்டது.

104. பெரும்பாலான பிரேரணைகளின் பரிந்துரைகள் தேர்தல் தொகுதி எல்லை நிர்ணயம் செய்யவேண்டிய முறைபற்றி கூறியிருந்தாலும் அவற்றுள் சில சரியான தகவல்களைத் தரவில்லை. அநேகமான பிரேரணைகளின் பரிந்துரைகளில் எல்லை நிர்ணயம் பிரதேச செயலக பிரிவுகளின் எல்லைகளையும் உள்ளூர் அதிகார சபை எல்லைகளையும், பழைய பாராளுமண்றத் தொகுதிகளின் (தற்போதைய வாக்கெடுப்புப் பிரிவுகளின்) எல்லைகளையும் அடிப்படையாக கொண்டு அமைய வேண்டும் என கூறப்பட்டிருந்தன. பரிந்துரைக்கப்பட்டவற்றில் தொகுதிகளுக்கு இடையிலான சனத்தொகைச் செறிவு விகிதாசாரத்திற்கு ஏற்ப இல்லாமல் இருந்ததாலும், பல ஆலோசணைகள் 2017 ஆம் திருத்தச்சட்டம் பகுதி 3(A) (4) (b) இன் நோக்கத்திற்கேற்ப அமையாததாலும் ஏனைய பிரேரணைகள் போதுமான தகவல்களைக் கொண்டிராததாலும் இப் பிரேரணைகளை குழுவால் கருத்தில் எடுக்க முடியவில்லை. அதுமட்டுமன்றி அனைத்து மக்கள் தொகை தகவல்களும் நிர்வாகப்பிரிவு அடிப்படையில் மட்டுமே கிடைக்கப்பெற்றன. அதாவது, . அதாவது, கிராம அலுவலர் பிரிவுத்தகவல் மற்றும் பிரதேச செயலக பிரிவுத்தகவல் ஆகும். குழுவானது உள்ளூர் அதிகார சபை எல்லைகளையும் பழைய பாராளுமண்றத் தொகுதிகளின் எல்லைகளையும் (தற்போதைய வாக்கெடுப்புப் பிரிவுகளை) போன்றவற்றை விட பிரதேச செயலகங்களின் தகவல்களையே எல்லை நிர்ணயத்திற்கு அடிப்படையாக எடுத்துக்கொண்டது. அதே நேரத்தில் நடைமுறை நோக்கங்களுக்காக தற்போது இருக்கும் ஏனைய

தேர்தல் தொகுதிகளின் எல்லைகளைப் கூறபோடுவதை குறைப்பதற்கான தேவையை அறிந்து கொண்டது. எவ்வாறாயினும் சாத்தியமான வேளைகளில் குழுவானது முன்வைக்கப்பட்ட பிரேரணை முன்மொழிவுகளை முடியுமானவரை பிரதேச செயலகங்களை தேர்தல் தொகுதிகளுக்கு இணைக்கும் போது சேர்த்துக்கொண்டுள்ளது.மேலும் அனைத்து இனத்தவர்களினதும் சமநிலைப் பிரதிநிதித்துவத்தை பாதுகாத்து முடியுமான வகையில் குறிப்பிட்ட தொகுதிகளில் அவர்களின் சமூகவிருப்பங்களை நிறைவுசெய்யும்வகையில் தொகுதிகள் எல்லை நிர்ணயம் செய்யத் தீர்மானிக்கப்பட்டது.

105. இரண்டு பிரேரணைகள் சில பிரதேச செயலகப் பிரதேசங்களில் பல் அங்கத்துவ தேர்தல் தொகுதிகளை பரிந்துரைத்தன. பல் அங்கத்துவ தேர்தல் தொகுதிகளை உருவாக்குவதற்கு போதிய அளவு சனத்தொகை இந்த பிரதேச செயலகப் பிரதேசங்களில் இல்லை என்பதை குழு கண்டறிந்தது. ஆனால் தேர்தல் தொகுதிகளை உண்டாக்கும் போது இந்த பிரேரணைகளை கருத்தில் எடுத்துக் கொண்டுள்ளது.

106. இரண்டு பிரேரணைகள் சிறுபான்மை இனத்தின் உரிமைகளைப் பாதுகாப்பதற்காக தேர்தல் தொகுதிகளை உருவாக்கும்படி கோரி இருந்தது. முழு மாவட்ட சனத்தொகையிலும் முஸ்லிம்கள் மற்றும் தமிழர்கள் முறையே 4.2% இலும் மற்றும் 3.9% இலும் உள்ளதை குழு அவதானித்தது. தேர்தல் தொகுதிகளை உருவாக்கும் போது இந்த சமூகங்களின் சமநிலைப் பிரதிநிதித்துவத்தை பாதுகாக்கின்ற வகையில் பிரேரணைகளை முடிந்த அளவு சேர்த்துக் கொள்ள தீர்மானிக்கப்பட்டுள்ளது.

107. எட்டு (08) சமர்ப்பிப்புகளுக்கு குழுவினால் எவ்வித நடவடிக்கைகளையும் எடுக்க வேண்டிய தேவை ஏற்படவில்லை, ஏனென்றால் அவை எந்த முன்மொழிவுகளையும் கொண்டிருக்கவில்லை மற்றும் குழுவின் பொறுப்பு ஆணைகளுக்கு உட்பட்டதாகவும் அமையவில்லை.

108. தொகுதிகளுக்கு பெயரிடும் போது, சரித்திர பிரசித்தி பெற்ற பெயர் இடப்பட வேண்டிய தேவை இல்லாத சந்தர்ப்பத்தில் தொகுதிகளின் பெயர்கள், அத் தொகுதியிலுள்ள ஒரு பிரதேசசெயலகத்தின் பெயரை கிராமசேவகர் பிரிவுகளின் எண்ணிக்கை மற்றும் சனத்தொகை அடிப்படையில் இட தீர்மானிக்கப்பட்டது. எந்தவொரு பிரேரணையும் தொகுதிகளின் பெயர்கள் சம்பந்தமாக பரிந்துரைக்கவில்லை.

109. சுருக்கமாக்க் கூறினால், 8 பிரதேச செயலக பிரிவுகள் 2 தொகுதிகளுக்குள் பிரிக்கப்பட்டும், 4 பிரதேச செயலக பிரிவுகள் 3 தொகுதிகளுக்குள் பிரிக்கப்பட்டும் அத்துடன் மேலும் 1 பிரதேச செயலகப் பிரிவு 4 தொகுதிகளுக்குள் பிரிக்கப்பட்டும், தொகுதிக்கான சராசரி மக்கள் தொகைக்கு –7.0% மற்றும் + 4.8% இற்கும் வெளியே செல்லாதவாறு இருக்கக் கூடியதாகவும் எல்லா இனத்தவர்களின் சமநிலைப் பிரதிநிதித்துவத்தை பாதுகாத்து கம்பஹா மாவட்டம் 20 ஒற்றை அங்கத்துவ தொகுதிகளாக பின்வருமாறு பிரிக்கப்பட்டுள்ளது.

தேர்தல் தொகுதிகள் – கம்பஹா மாவட்டம்

தேர்தல் தொகுதி இலக்கம்	தேர்தல் தொகுதியின் பெயர்	தெரிவுசெய்ய வேண்டிய உறுப்பினர் தொகை
1	நீர்கொழும்பு	1
2	கட்டான	1
3	திவுலப்பிட்டிய	1
4	மீரிகம	1
5	வியாங்கொடை	1
6	மினுவங்கொட கிழக்கு	1
7	மினுவங்கொட மேற்கு	1
8	கட்டுநாயக்க	1
9	ஜா-எல	1
10	வத்தளை	1
11	றாகம	1
12	கம்பஹா	1
13	அத்தனகல்லை	1
14	மஹர கிழக்கு	1
15	மஹர மேற்கு	1
16	வெலிசர	1
17	களணி	1
18	பியகம	1
19	தொம்பே	1
20	பூகொட	1

மாகாண சபைத் தேர்தல் தொகுதி இலக்கம்: 1 - நீர்கொழும்பு

தெரிவுசெய்ய வேண்டிய உறுப்பினர் தொகை:- 1 விஸ்தீரணம் (ச.கிமீ) 23.7

இனத்தொகுதி	சனத்தொகை	%	சமயம்	சனத்தொகை	%
சிங்களவர்	91453	78.1%	பௌத்தம்	12563	10.7%
இலங்கைத் தமிழர்	10544	9.0%	இந்து	7224	6.2%
இந்தியத்தமிழர்	790	0.7%	இஸ்லாம்	13625	11.6%
இலங்கைச்சோனகர்	13085	11.2%	றோமன் கத்தோலிக்கம்	80254	68.5%
ஏனையவர்	1216	1.0%	ஏனைய கிறிஸ்தவம்	3348	2.9%
			ஏனையவை	74	0.1%
மொத்தம்	117088		மொத்தம்	117088	

மேற்கூறிய தேர்தல் தொகுதிக்குள் உள்ளடக்கப்பட வேண்டிய பகுதிகள்	கிராம சேவகர் பிரிவுகள் எண்ணிக்கை
1. நீர்கொழும்பு பிரதேச செயலக பிரிவின் ஒரு பகுதி	33

மாகாண சபைத் தேர்தல் தொகுதி இலக்கம்: 2 - கட்டான

தெரிவுசெய்ய வேண்டிய உறுப்பினர் தொகை:- 1 விஸ்தீரணம் (ச.கிமீ) 53.6

இனத்தொகுதி	சனத்தொகை	%	சமயம்	சனத்தொகை	%
சிங்களவர்	94030	79.9%	பௌத்தம்	40442	34.4%
இலங்கைத் தமிழர்	9613	8.2%	இந்து	3155	2.7%
இந்தியத்தமிழர்	738	0.6%	இஸ்லாம்	9614	8.2%
இலங்கைச்சோனகர்	9123	7.8%	றோமன் கத்தோலிக்கம்	60091	51.1%
ஏனையவர்	4120	3.5%	ஏனைய கிறிஸ்தவம்	4211	3.6%
			ஏனையவை	111	0.1%
மொத்தம்	117624		மொத்தம்	117624	

மேற்கூறிய தேர்தல் தொகுதிக்குள் உள்ளடக்கப்பட வேண்டிய பகுதிகள்	கிராம சேவகர் பிரிவுகள் எண்ணிக்கை
1. நீர்கொழும்பு பிரதேச செயலக பிரிவின் ஒரு பகுதி	6
2. கட்டான பிரதேச செயலக பிரிவின் ஒரு பகுதி	32

மாகாண சபைத் தேர்தல் தொகுதி இலக்கம்: 3 - திவுலப்பிட்டிய

தெரிவுசெய்ய வேண்டிய உறுப்பினர் தொகை:- 1 விஸ்தீரணம் (ச.கிமீ) 159.1

சனத்தொகை

இனத்தொகுதி		%	சமயம்		%
சிங்களவர்	115739	98.9%	பௌத்தம்	96064	82.0%
இலங்கைத் தமிழர்	930	0.8%	இந்து	555	0.5%
இந்தியத்தமிழர்	183	0.2%	இஸ்லாம்	132	0.1%
இலங்கைச்சோனகர்	73	0.1%	றோமன் கத்தோலிக்கம்	19007	16.2%
ஏனையவர்	160	0.1%	ஏனைய கிறிஸ்தவம்	1308	1.1%
			ஏனையவை	19	0.0%
மொத்தம்	117085		மொத்தம்	117085	

மேற்கூறிய தேர்தல் தொகுதிக்குள் உள்ளடக்கப்பட வேண்டிய பகுதிகள்	கிராம சேவகர் பிரிவுகள் எண்ணிக்கை
1. திவுலப்பிட்டிய பிரதேச செயலக பிரிவின் ஒரு பகுதி	94

மாகாண சபைத் தேர்தல் தொகுதி இலக்கம்: 4 - மீரிகம

தெரிவுசெய்ய வேண்டிய உறுப்பினர் தொகை:- 1 விஸ்தீரணம் (ச.கிமீ) 167.8

சனத்தொகை

இனத்தொகுதி		%	சமயம்		%
சிங்களவர்	115221	99.0%	பௌத்தம்	113600	97.6%
இலங்கைத் தமிழர்	484	0.4%	இந்து	365	0.3%
இந்தியத்தமிழர்	53	0.0%	இஸ்லாம்	543	0.5%
இலங்கைச்சோனகர்	465	0.4%	றோமன் கத்தோலிக்கம்	1466	1.3%
ஏனையவர்	196	0.2%	ஏனைய கிறிஸ்தவம்	432	0.4%
			ஏனையவை	13	0.0%
மொத்தம்	116419		மொத்தம்	116419	

மேற்கூறிய தேர்தல் தொகுதிக்குள் உள்ளடக்கப்பட வேண்டிய பகுதிகள்	கிராம சேவகர் பிரிவுகள் எண்ணிக்கை
1. திவுலப்பிட்டிய பிரதேச செயலக பிரிவின் ஒரு பகுதி	29
2. மீரிகம பிரதேச செயலக பிரிவின் ஒரு பகுதி	86

மாகாண சபைத் தேர்தல் தொகுதி இலக்கம்: 5 - வியாங்கொடை

தெரிவுசெய்ய வேண்டிய உறுப்பினர் தொகை:- 1 | விஸ்தீரணம் (ச.கிமீ) 92.5

சனத்தொகை

இனத்தொகுதி		%	சமயம்		%
சிங்களவர்	105509	92.6%	பௌத்தம்	103965	91.2%
இலங்கைத் தமிழர்	613	0.5%	இந்து	713	0.6%
இந்தியத்தமிழர்	398	0.3%	இஸ்லாம்	7414	6.5%
இலங்கைச்சோனகர்	7072	6.2%	றோமன் கத்தோலிக்கம்	1497	1.3%
ஏனையவர்	363	0.3%	ஏனைய கிறிஸ்தவம்	353	0.3%
			ஏனையவை	13	0.0%
மொத்தம்	113955		மொத்தம்	113955	

மேற்கூறிய தேர்தல் தொகுதிக்குள் உள்ளடக்கப்பட வேண்டிய பகுதிகள்	கிராம சேவகர் பிரிவுகள் எண்ணிக்கை
1. மீரிகம பிரதேச செயலக பிரிவின் ஒரு பகுதி	63
2. அத்தனகல்லை பிரதேச செயலக பிரிவின் ஒரு பகுதி	33

மாகாண சபைத் தேர்தல் தொகுதி இலக்கம்: 6 - மினுவங்கொட கிழக்கு

தெரிவுசெய்ய வேண்டிய உறுப்பினர் தொகை:- 1 | விஸ்தீரணம் (ச.கிமீ) 83.9

சனத்தொகை

இனத்தொகுதி		%	சமயம்		%
சிங்களவர்	114378	98.9%	பௌத்தம்	103157	89.2%
இலங்கைத் தமிழர்	609	0.5%	இந்து	455	0.4%
இந்தியத்தமிழர்	143	0.1%	இஸ்லாம்	198	0.2%
இலங்கைச்சோனகர்	77	0.1%	றோமன் கத்தோலிக்கம்	10638	9.2%
ஏனையவர்	484	0.4%	ஏனைய கிறிஸ்தவம்	1231	1.1%
			ஏனையவை	12	0.0%
மொத்தம்	115691		மொத்தம்	115691	

மேற்கூறிய தேர்தல் தொகுதிக்குள் உள்ளடக்கப்பட வேண்டிய பகுதிகள்	கிராம சேவகர் பிரிவுகள் எண்ணிக்கை
1. மினுவங்கொட பிரதேச செயலக பிரிவின் ஒரு பகுதி	40
2. கம்பஹா பிரதேச செயலக பிரிவின் ஒரு பகுதி	26
3. அத்தனகல்லை பிரதேச செயலக பிரிவின் ஒரு பகுதி	11

மாகாண சபைத் தேர்தல் தொகுதி இலக்கம்: 7 - மினுவங்கொட மேற்கு

தெரிவுசெய்ய வேண்டிய உறுப்பினர் தொகை:- 1 விஸ்தீரணம் (ச.கிமீ) 80.4

இனத்தொகுதி	சனத்தொகை	%	சமயம்		%
சிங்களவர்	113269	94.2%	பௌத்தம்	101977	84.8%
இலங்கைத் தமிழர்	619	0.5%	இந்து	420	0.3%
இந்தியத்தமிழர்	94	0.1%	இஸ்லாம்	6229	5.2%
இலங்கைச்சோனகர்	5884	4.9%	றோமன் கத்தோலிக்கம்	9971	8.3%
ஏனையவர்	419	0.3%	ஏனைய கிறிஸ்தவம்	1672	1.4%
			ஏனையவை	16	0.0%
மொத்தம்	120285		மொத்தம்	120285	

மேற்கூறிய தேர்தல் தொகுதிக்குள் உள்ளடக்கப்பட வேண்டிய பகுதிகள்	கிராம சேவகர் பிரிவுகள் எண்ணிக்கை
1. மினுவங்கொட பிரதேச செயலக பிரிவின் ஒரு பகுதி	81

மாகாண சபைத் தேர்தல் தொகுதி இலக்கம்: 8 - கட்டுநாயக்க

தெரிவுசெய்ய வேண்டிய உறுப்பினர் தொகை:- 1 விஸ்தீரணம் (ச.கிமீ) 51.6

இனத்தொகுதி	சனத்தொகை	%	சமயம்		%
சிங்களவர்	110822	97.1%	பௌத்தம்	85451	74.9%
இலங்கைத் தமிழர்	1877	1.6%	இந்து	1557	1.4%
இந்தியத்தமிழர்	264	0.2%	இஸ்லாம்	895	0.8%
இலங்கைச்சோனகர்	466	0.4%	றோமன் கத்தோலிக்கம்	20606	18.1%
ஏனையவர்	685	0.6%	ஏனைய கிறிஸ்தவம்	5535	4.9%
			ஏனையவை	70	0.1%
மொத்தம்	114114		மொத்தம்	114114	

மேற்கூறிய தேர்தல் தொகுதிக்குள் உள்ளடக்கப்பட வேண்டிய பகுதிகள்	கிராம சேவகர் பிரிவுகள் எண்ணிக்கை
1. கட்டான பிரதேச செயலக பிரிவின் ஒரு பகுதி	33

மாகாண சபைத் தேர்தல் தொகுதி இலக்கம்: 9 - ஜா-எல

தெரிவுசெய்ய வேண்டிய உறுப்பினர் தொகை:- 1 | விஸ்தீரணம் (ச.கிமீ) 39.0

சனத்தொகை

இனத்தொகுதி		%	சமயம்		%
சிங்களவர்	109281	92.2%	பௌத்தம்	54304	45.8%
இலங்கைத் தமிழர்	4728	4.0%	இந்து	3062	2.6%
இந்தியத்தமிழர்	978	0.8%	இஸ்லாம்	1844	1.6%
இலங்கைச்சோனகர்	744	0.6%	றோமன் கத்தோலிக்கம்	53618	45.2%
ஏனையவர்	2828	2.4%	ஏனைய கிறிஸ்தவம்	5628	4.7%
			ஏனையவை	103	0.1%
மொத்தம்	118559		மொத்தம்	118559	

மேற்கூறிய தேர்தல் தொகுதிக்குள் உள்ளடக்கப்பட வேண்டிய பகுதிகள்	கிராம சேவகர் பிரிவுகள் எண்ணிக்கை
1. கட்டான பிரதேச செயலக பிரிவின் ஒரு பகுதி	14
2. ஜா-எல பிரதேச செயலக பிரிவின் ஒரு பகுதி	26

மாகாண சபைத் தேர்தல் தொகுதி இலக்கம்: 10 - வத்தளை

தெரிவுசெய்ய வேண்டிய உறுப்பினர் தொகை:- 1 | விஸ்தீரணம் (ச.கிமீ) 43.7

சனத்தொகை

இனத்தொகுதி		%	சமயம்		%
சிங்களவர்	78557	68.3%	பௌத்தம்	24848	21.6%
இலங்கைத் தமிழர்	28790	25.0%	இந்து	19931	17.3%
இந்தியத்தமிழர்	2841	2.5%	இஸ்லாம்	2647	2.3%
இலங்கைச்சோனகர்	2187	1.9%	றோமன் கத்தோலிக்கம்	59468	51.7%
ஏனையவர்	2630	2.3%	ஏனைய கிறிஸ்தவம்	7985	6.9%
			ஏனையவை	126	0.1%
மொத்தம்	115005		மொத்தம்	115005	

மேற்கூறிய தேர்தல் தொகுதிக்குள் உள்ளடக்கப்பட வேண்டிய பகுதிகள்	கிராம சேவகர் பிரிவுகள் எண்ணிக்கை
1. வத்தளை பிரதேச செயலக பிரிவின் ஒரு பகுதி	30

மாகாண சபைத் தேர்தல் தொகுதி இலக்கம்: 11 - றாகம

தெரிவுசெய்ய வேண்டிய உறுப்பினர் தொகை:- 1 | விஸ்தீரணம் (ச.கிமீ) 30.2

சனத்தொகை

இனத்தொகுதி		%	சமயம்		%
சிங்களவர்	103380	92.7%	பௌத்தம்	52097	46.7%
இலங்கைத் தமிழர்	3957	3.5%	இந்து	1477	1.3%
இந்தியத்தமிழர்	325	0.3%	இஸ்லாம்	1310	1.2%
இலங்கைச்சோனகர்	539	0.5%	றோமன் கத்தோலிக்கம்	53159	47.6%
ஏனையவர்	3362	3.0%	ஏனைய கிறிஸ்தவம்	3455	3.1%
			ஏனையவை	65	0.1%
மொத்தம்	111563		மொத்தம்	111563	

மேற்கூறிய தேர்தல் தொகுதிக்குள் உள்ளடக்கப்பட வேண்டிய பகுதிகள்	கிராம சேவகர் பிரிவுகள் எண்ணிக்கை
1. ஜா-எல பிரதேச செயலக பிரிவின் ஒரு பகுதி	31

மாகாண சபைத் தேர்தல் தொகுதி இலக்கம்: 12 - கம்பஹா

தெரிவுசெய்ய வேண்டிய உறுப்பினர் தொகை:- 1 | விஸ்தீரணம் (ச.கிமீ) 51.1

சனத்தொகை

இனத்தொகுதி		%	சமயம்		%
சிங்களவர்	114149	98.9%	பௌத்தம்	106914	92.7%
இலங்கைத் தமிழர்	553	0.5%	இந்து	511	0.4%
இந்தியத்தமிழர்	110	0.1%	இஸ்லாம்	318	0.3%
இலங்கைச்சோனகர்	149	0.1%	றோமன் கத்தோலிக்கம்	6893	6.0%
ஏனையவர்	425	0.4%	ஏனைய கிறிஸ்தவம்	734	0.6%
			ஏனையவை	16	0.0%
மொத்தம்	115386		மொத்தம்	115386	

மேற்கூறிய தேர்தல் தொகுதிக்குள் உள்ளடக்கப்பட வேண்டிய பகுதிகள்	கிராம சேவகர் பிரிவுகள் எண்ணிக்கை
1. கம்பஹா பிரதேச செயலக பிரிவின் ஒரு பகுதி	58

மாகாண சபைத் தேர்தல் தொகுதி இலக்கம்: 13 - அத்தனகல்லை

தெரிவுசெய்ய வேண்டிய உறுப்பினர் தொகை:- 1 | விஸ்தீரணம் (ச.கிமீ) 98.4

இனத்தொகுதி	சனத்தொகை	%	சமயம்		%
சிங்களவர்	91068	79.9%	பௌத்தம்	88403	77.5%
இலங்கைத் தமிழர்	814	0.7%	இந்து	700	0.6%
இந்தியத்தமிழர்	268	0.2%	இஸ்லாம்	21934	19.2%
இலங்கைச்சோனகர்	21113	18.5%	றோமன் கத்தோலிக்கம்	2532	2.2%
ஏனையவர்	780	0.7%	ஏனைய கிறிஸ்தவம்	468	0.4%
			ஏனையவை	6	0.0%
மொத்தம்	114043		மொத்தம்	114043	

மேற்கூறிய தேர்தல் தொகுதிக்குள் உள்ளடக்கப்பட வேண்டிய பகுதிகள்	கிராம சேவகர் பிரிவுகள் எண்ணிக்கை
1. அத்தனகல்லை பிரதேச செயலக பிரிவின் ஒரு பகுதி	93

மாகாண சபைத் தேர்தல் தொகுதி இலக்கம்: 14 - மஹர கிழக்கு

தெரிவுசெய்ய வேண்டிய உறுப்பினர் தொகை:- 1 | விஸ்தீரணம் (ச.கிமீ) 83.1

இனத்தொகுதி	சனத்தொகை	%	சமயம்		%
சிங்களவர்	111708	99.1%	பௌத்தம்	103881	92.2%
இலங்கைத் தமிழர்	555	0.5%	இந்து	360	0.3%
இந்தியத்தமிழர்	69	0.1%	இஸ்லாம்	178	0.2%
இலங்கைச்சோனகர்	84	0.1%	றோமன் கத்தோலிக்கம்	7230	6.4%
ஏனையவர்	257	0.2%	ஏனைய கிறிஸ்தவம்	995	0.9%
			ஏனையவை	29	0.0%
மொத்தம்	112673		மொத்தம்	112673	

மேற்கூறிய தேர்தல் தொகுதிக்குள் உள்ளடக்கப்பட வேண்டிய பகுதிகள்	கிராம சேவகர் பிரிவுகள் எண்ணிக்கை
1. கம்பஹா பிரதேச செயலக பிரிவின் ஒரு பகுதி	17
2. மஹர பிரதேச செயலக பிரிவின் ஒரு பகுதி	48

மாகாண சபைத் தேர்தல் தொகுதி இலக்கம்: 15 - மஹர மேற்கு

தெரிவுசெய்ய வேண்டிய உறுப்பினர் தொகை:- 1 | விஸ்தீரணம் (ச.கிமீ) 31.9

சனத்தொகை

இனத்தொகுதி		%	சமயம்		%
சிங்களவர்	117716	97.4%	பௌத்தம்	106685	88.3%
இலங்கைத் தமிழர்	1260	1.0%	இந்து	826	0.7%
இந்தியத்தமிழர்	140	0.1%	இஸ்லாம்	1143	0.9%
இலங்கைச்சோனகர்	511	0.4%	றோமன் கத்தோலிக்கம்	10361	8.6%
ஏனையவர்	1194	1.0%	ஏனைய கிறிஸ்தவம்	1764	1.5%
			ஏனையவை	42	0.0%
மொத்தம்	120821		மொத்தம்	120821	

மேற்கூறிய தேர்தல் தொகுதிக்குள் உள்ளடக்கப்பட வேண்டிய பகுதிகள்	கிராம சேவகர் பிரிவுகள் எண்ணிக்கை
1. மஹர பிரதேச செயலக பிரிவின் ஒரு பகுதி	33
2. பியகம பிரதேச செயலக பிரிவின் ஒரு பகுதி	5

மாகாண சபைத் தேர்தல் தொகுதி இலக்கம்: 16 - வெலிசர

தெரிவுசெய்ய வேண்டிய உறுப்பினர் தொகை:- 1 | விஸ்தீரணம் (ச.கிமீ) 22.4

சனத்தொகை

இனத்தொகுதி		%	சமயம்		%
சிங்களவர்	79480	69.1%	பௌத்தம்	52899	46.0%
இலங்கைத் தமிழர்	7419	6.5%	இந்து	5047	4.4%
இந்தியத்தமிழர்	713	0.6%	இஸ்லாம்	26044	22.7%
இலங்கைச்சோனகர்	19077	16.6%	றோமன் கத்தோலிக்கம்	28398	24.7%
ஏனையவர்	8252	7.2%	ஏனைய கிறிஸ்தவம்	2525	2.2%
			ஏனையவை	28	0.0%
மொத்தம்	114941		மொத்தம்	114941	

மேற்கூறிய தேர்தல் தொகுதிக்குள் உள்ளடக்கப்பட வேண்டிய பகுதிகள்	கிராம சேவகர் பிரிவுகள் எண்ணிக்கை
1. வத்தளை பிரதேச செயலக பிரிவின் ஒரு பகுதி	16
2. மஹர பிரதேச செயலக பிரிவின் ஒரு பகுதி	11
3. களணி பிரதேச செயலக பிரிவின் ஒரு பகுதி	5

மாகாண சபைத் தேர்தல் தொகுதி இலக்கம்: 17 - களணி

தெரிவுசெய்ய வேண்டிய உறுப்பினர் தொகை:- 1 | விஸ்தீரணம் (ச.கிமீ) 18.6

சனத்தொகை

இனத்தொகுதி		%	சமயம்		%
சிங்களவர்	102334	90.8%	பௌத்தம்	91081	80.8%
இலங்கைத் தமிழர்	5781	5.1%	இந்து	4607	4.1%
இந்தியத்தமிழர்	568	0.5%	இஸ்லாம்	3240	2.9%
இலங்கைச்சோனகர்	2455	2.2%	றோமன் கத்தோலிக்கம்	11871	10.5%
ஏனையவர்	1526	1.4%	ஏனைய கிறிஸ்தவம்	1811	1.6%
			ஏனையவை	54	0.0%
மொத்தம்	112664		மொத்தம்	112664	

மேற்கூறிய தேர்தல் தொகுதிக்குள் உள்ளடக்கப்பட வேண்டிய பகுதிகள்	கிராம சேவகர் பிரிவுகள் எண்ணிக்கை
1. களணி பிரதேச செயலக பிரிவின் ஒரு பகுதி	32

மாகாண சபைத் தேர்தல் தொகுதி இலக்கம்: 18 - பியகம

தெரிவுசெய்ய வேண்டிய உறுப்பினர் தொகை:- 1 | விஸ்தீரணம் (ச.கிமீ) 34.3

சனத்தொகை

இனத்தொகுதி		%	சமயம்		%
சிங்களவர்	103624	96.7%	பௌத்தம்	95946	89.5%
இலங்கைத் தமிழர்	994	0.9%	இந்து	861	0.8%
இந்தியத்தமிழர்	173	0.2%	இஸ்லாம்	2207	2.1%
இலங்கைச்சோனகர்	1530	1.4%	றோமன் கத்தோலிக்கம்	6662	6.2%
ஏனையவர்	876	0.8%	ஏனைய கிறிஸ்தவம்	1492	1.4%
			ஏனையவை	29	0.0%
மொத்தம்	107197		மொத்தம்	107197	

மேற்கூறிய தேர்தல் தொகுதிக்குள் உள்ளடக்கப்பட வேண்டிய பகுதிகள்	கிராம சேவகர் பிரிவுகள் எண்ணிக்கை
1. பியகம பிரதேச செயலக பிரிவின் ஒரு பகுதி	26

மாகாண சபைத் தேர்தல் தொகுதி இலக்கம்: 19 - தொம்பே

தெரிவுசெய்ய வேண்டிய உறுப்பினர் தொகை:- 1

விஸ்தீரணம் (ச.கிமீ) 78.3

சனத்தொகை

இனத்தொகுதி		%	சமயம்		%
சிங்களவர்	98963	88.7%	பௌத்தம்	96758	86.7%
இலங்கைத் தமிழர்	808	0.7%	இந்து	880	0.8%
இந்தியத்தமிழர்	209	0.2%	இஸ்லாம்	11318	10.1%
இலங்கைச்சோனகர்	11152	10.0%	றோமன் கத்தோலிக்கம்	1964	1.8%
ஏனையவர்	405	0.4%	ஏனைய கிறிஸ்தவம்	591	0.5%
			ஏனையவை	26	0.0%
மொத்தம்	111537		மொத்தம்	111537	

மேற்கூறிய தேர்தல் தொகுதிக்குள் உள்ளடக்கப்பட வேண்டிய பகுதிகள்	கிராம சேவகர் பிரிவுகள் எண்ணிக்கை
1. தொம்பே பிரதேச செயலக பிரிவின் ஒரு பகுதி	38
2. பியகம பிரதேச செயலக பிரிவின் ஒரு பகுதி	18

மாகாண சபைத் தேர்தல் தொகுதி இலக்கம்: 20 - பூகொட

தெரிவுசெய்ய வேண்டிய உறுப்பினர் தொகை:- 1

விஸ்தீரணம் (ச.கிமீ) 143.1

சனத்தொகை

இனத்தொகுதி		%	சமயம்		%
சிங்களவர்	115788	98.0%	பௌத்தம்	111732	94.5%
இலங்கைத் தமிழர்	297	0.3%	இந்து	267	0.2%
இந்தியத்தமிழர்	80	0.1%	இஸ்லாம்	1913	1.6%
இலங்கைச்சோனகர்	1835	1.6%	றோமன் கத்தோலிக்கம்	3712	3.1%
ஏனையவர்	183	0.2%	ஏனைய கிறிஸ்தவம்	542	0.5%
			ஏனையவை	17	0.0%
மொத்தம்	118183		மொத்தம்	118183	

மேற்கூறிய தேர்தல் தொகுதிக்குள் உள்ளடக்கப்பட வேண்டிய பகுதிகள்	கிராம சேவகர் பிரிவுகள் எண்ணிக்கை
1. அத்தனகல்லை பிரதேச செயலக பிரிவின் ஒரு பகுதி	14
2. தொம்பே பிரதேச செயலக பிரிவின் ஒரு பகுதி	95

GAMPAHA DISTRICT
PROVINCIAL COUNCIL ELECTORATE NO. 1 NEGOMBO

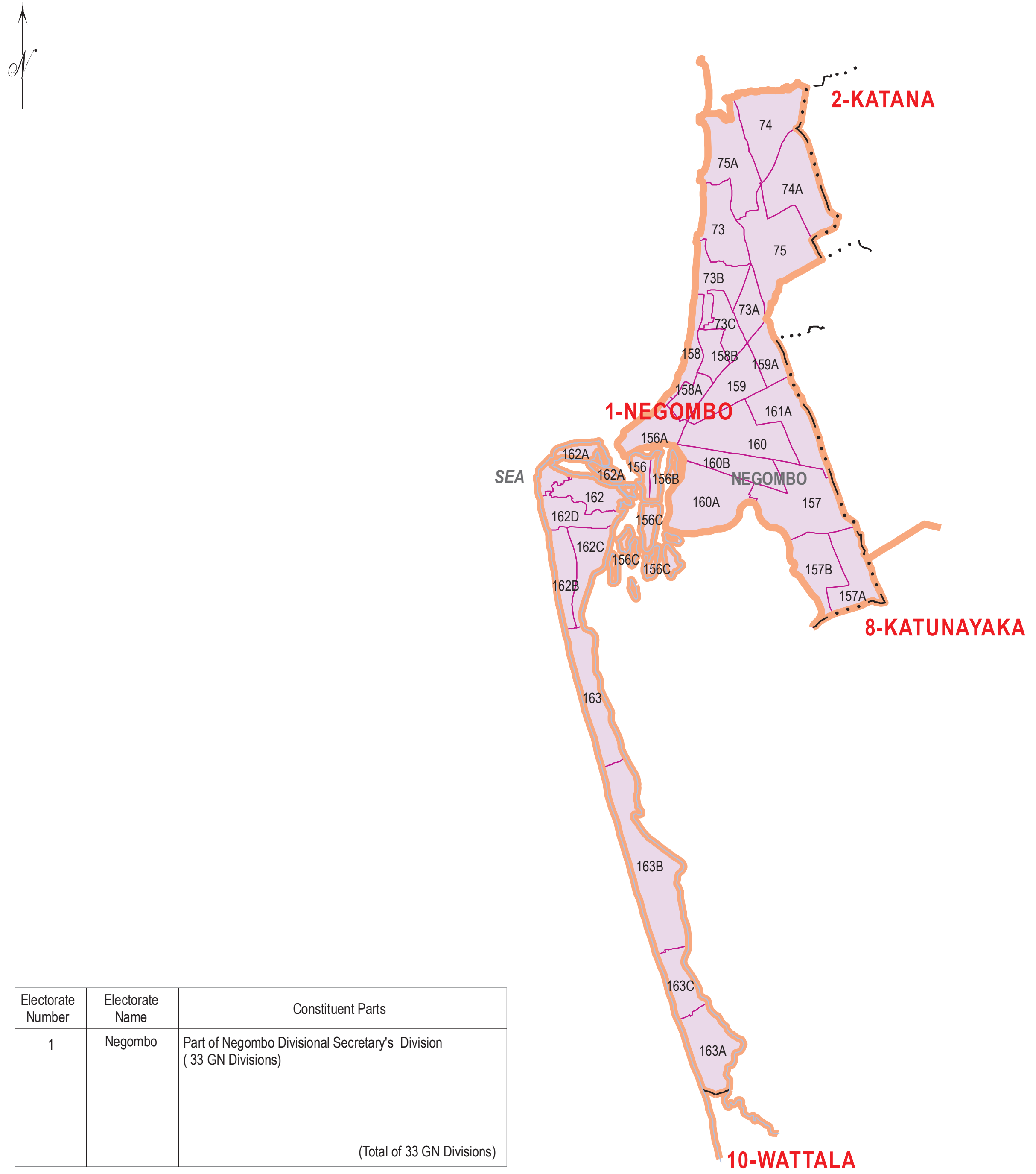

Electorate Number	Electorate Name	Constituent Parts
1	Negombo	Part of Negombo Divisional Secretary's Division (33 GN Divisions) (Total of 33 GN Divisions)

SCALE 1:105,000

2 1 0 2 4

Kilometers

LEGEND

- Province Boundary
- District Boundary
- Divisional Secretary's Division Boundary
- Grama Niladhari Division Boundary
- Provincial Council Electorate Boundary
- MAHO — Divisional Secretary's Division Name
- 36 — Grama Niladhari Division No.
- 3 -MAHAWA — Provincial Council Electorate Number & Name

LOCATION DIAGRAM
Western Province

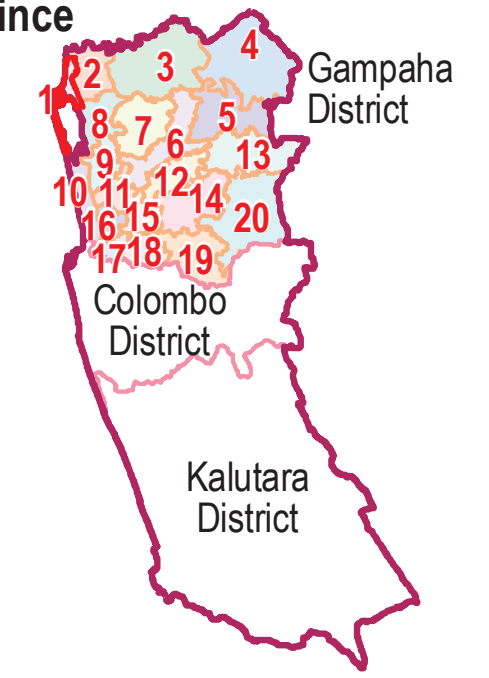

REFERENCE
- Province Boundary
- District Boundary
- 1 Provincial Council Electorate Number

Data Source :

Topographical data of the Survey Department of Sri Lanka & National Delimitation Committee Data 2013/2016

GAMPAHA DISTRICT
PROVINCIAL COUNCIL ELECTORATE NO. 2 KATANA

SCALE 1:68,000

1.25 0.625 0 1.25 2.5

Kilometers

LEGEND

Symbol	Description
+‧‧+‧‧+‧‧+‧‧+	Province Boundary
+ ‧ + ‧ + ‧ +	District Boundary
— ‧ ‧ ‧ — ‧ ‧ ‧ —	Divisional Secretary's Division Boundary
(thin line)	Grama Niladhari Division Boundary
(thick line)	Provincial Council Electorate Boundary
MAHO	Divisional Secretary's Division Name
36	Grama Niladhari Division No.
3 -MAHAWA	Provincial Council Electorate Number & Name

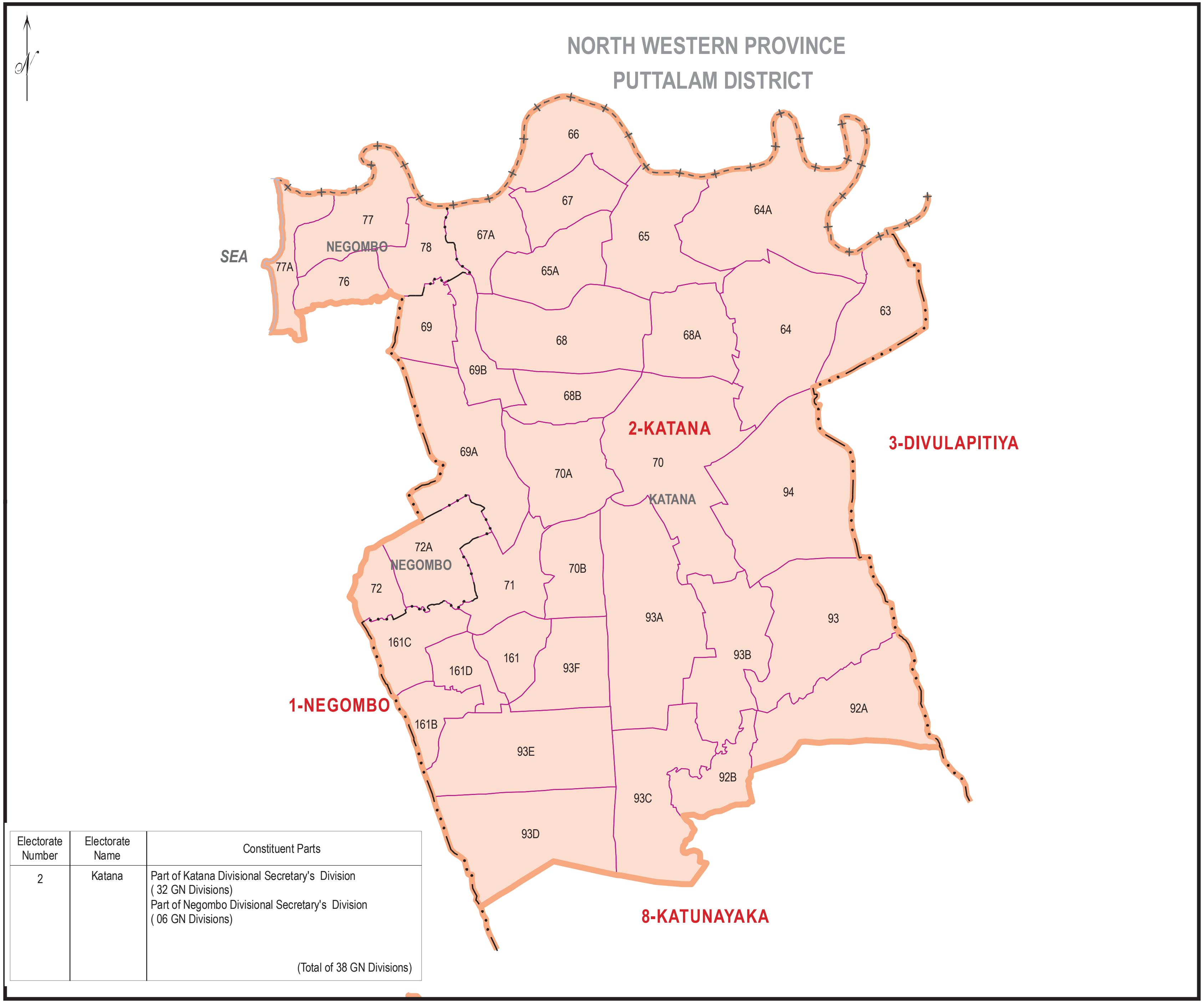

Electorate Number	Electorate Name	Constituent Parts
2	Katana	Part of Katana Divisional Secretary's Division (32 GN Divisions) Part of Negombo Divisional Secretary's Division (06 GN Divisions) (Total of 38 GN Divisions)

LOCATION DIAGRAM
Western Province

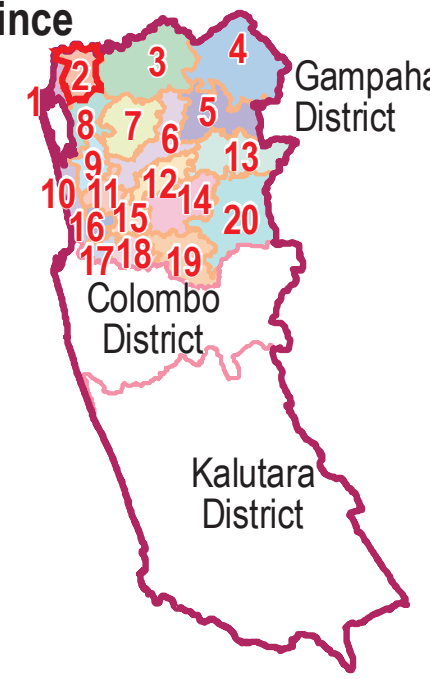

REFERENCE

Symbol	Description
(thick line)	Province Boundary
(thin line)	District Boundary
1	Provincial Council Electorate Number

Data Source :

Topographical data of the Survey Department of Sri Lanka & National Delimitation Committee Data 2013/2016

GAMPAHA DISTRICT
PROVINCIAL COUNCIL ELECTORATE NO. 3 DIVULAPITIYA

SCALE 1:100,000

2 1 0 2 4
Kilometers

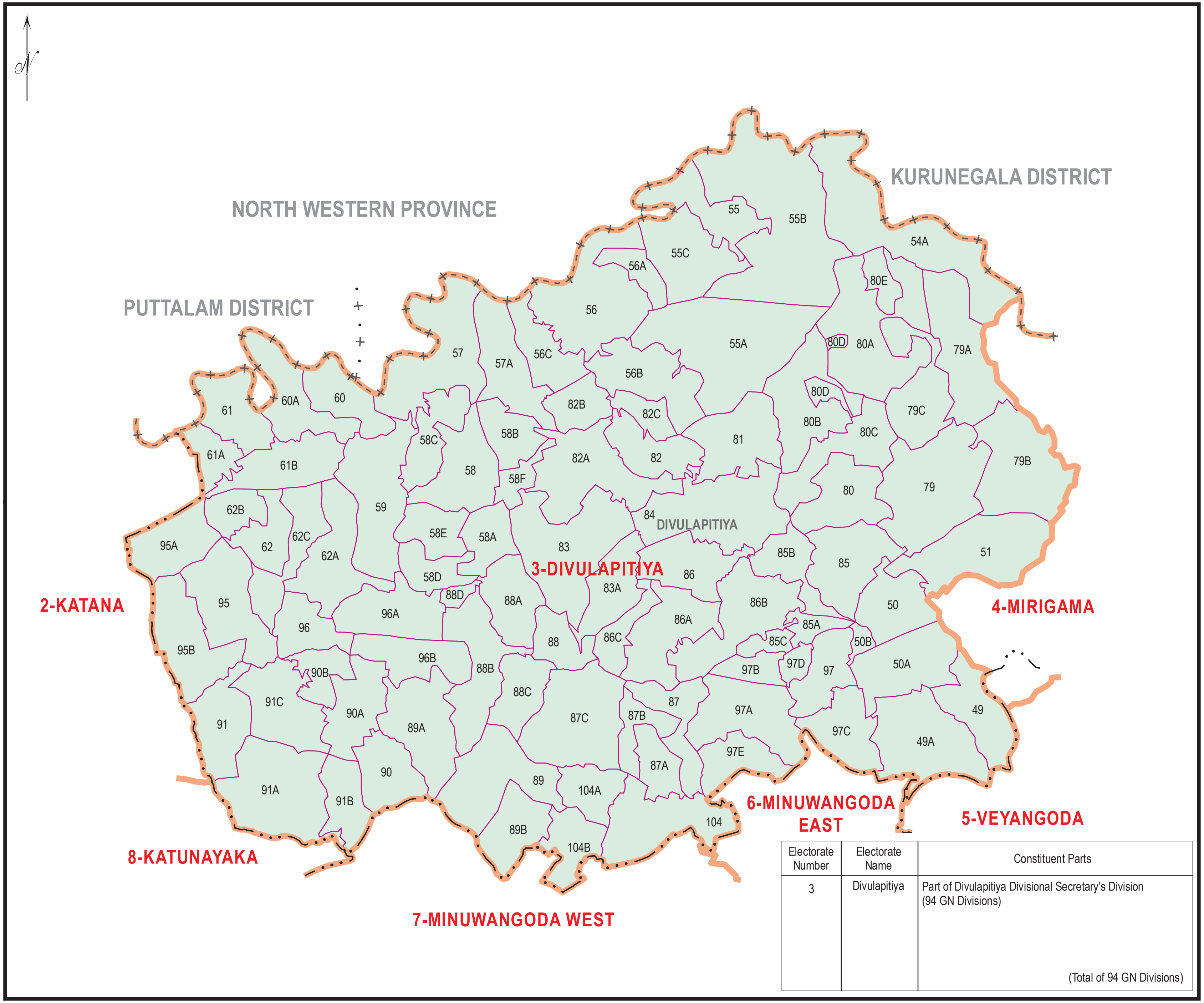

Electorate Number	Electorate Name	Constituent Parts
3	Divulapitiya	Part of Divulapitiya Divisional Secretary's Division (94 GN Divisions)
		(Total of 94 GN Divisions)

LEGEND

- Province Boundary
- District Boundary
- Divisional Secretary's Division Boundary
- Grama Niladhari Division Boundary
- Provincial Council Electorate Boundary
- MAHO — Divisional Secretary's Division Name
- 36 — Grama Niladhari Division No.
- 3 -MAHAWA — Provincial Council Electorate Number & Name

LOCATION DIAGRAM
Western Province

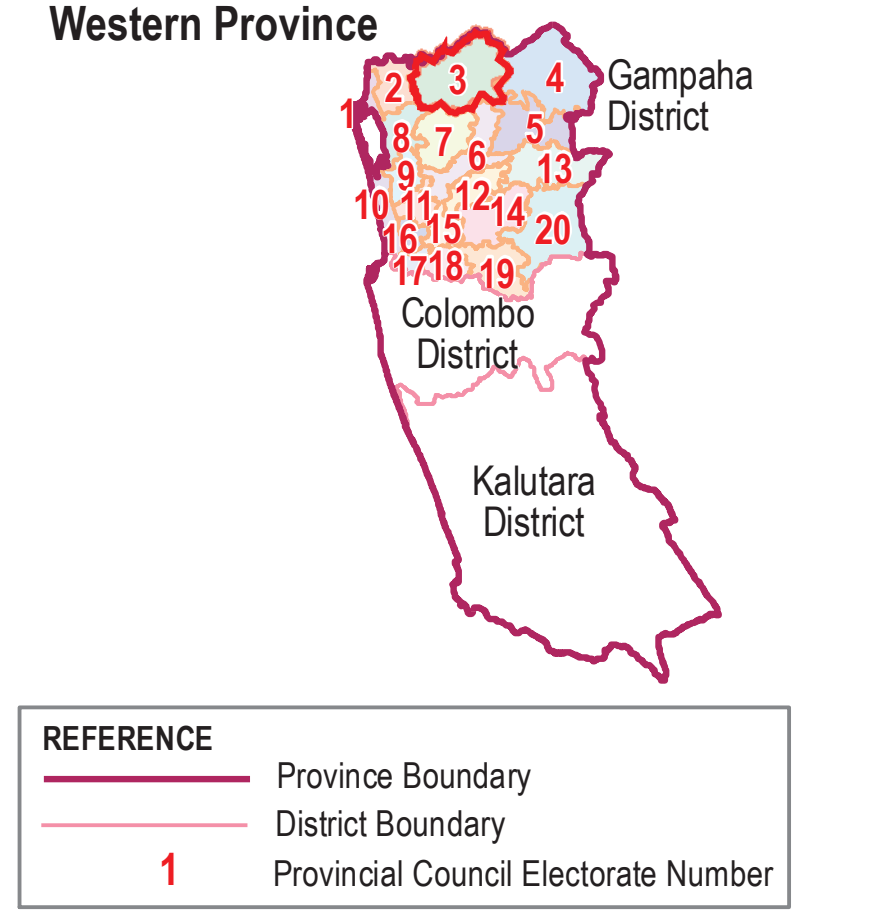

Data Source :
Topographical data of the Survey Department of Sri Lanka & National Delimitation Committee Data 2013/2016

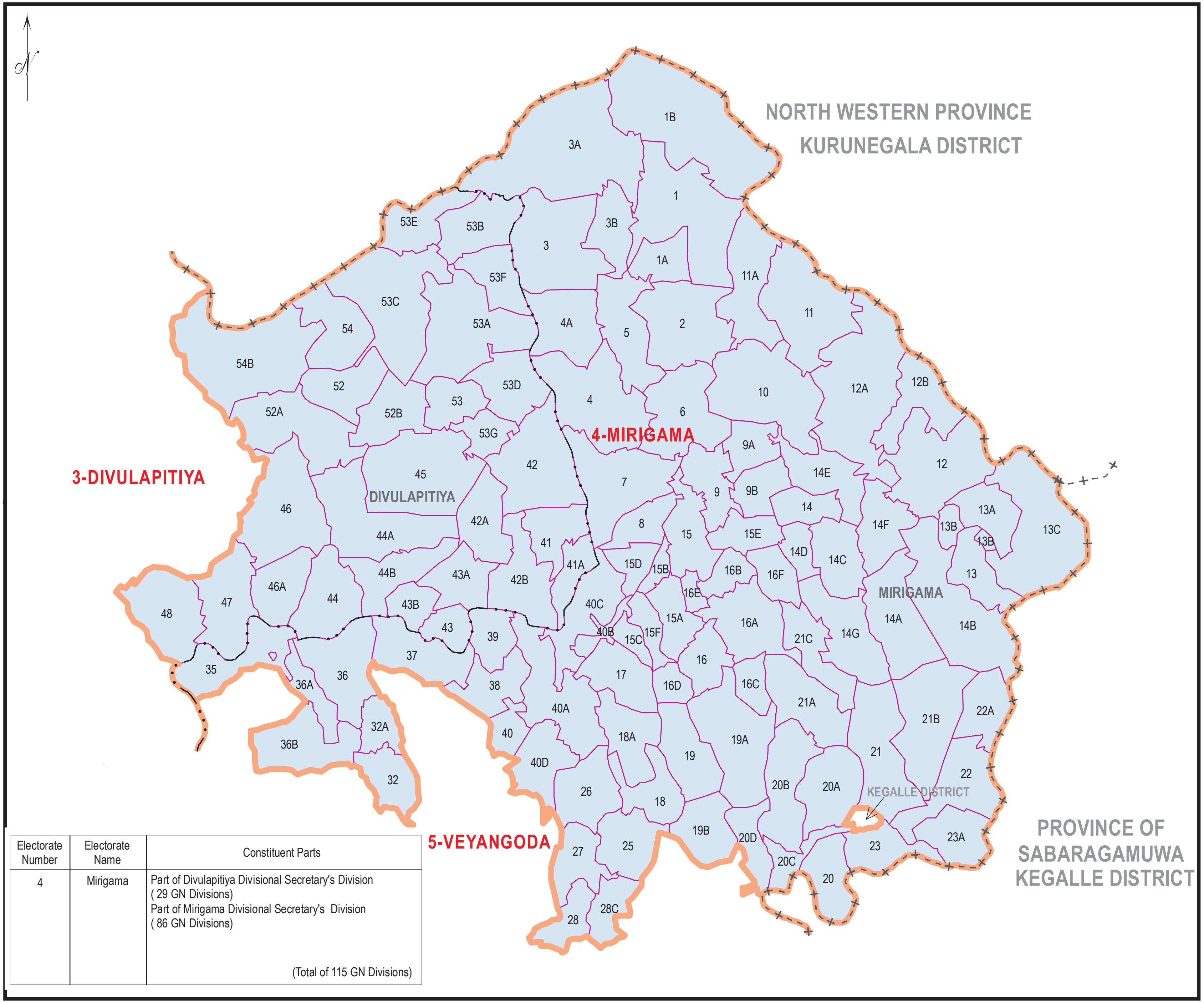

Electorate Number	Electorate Name	Constituent Parts
4	Mirigama	Part of Divulapitiya Divisional Secretary's Division (29 GN Divisions) Part of Mirigama Divisional Secretary's Division (86 GN Divisions) (Total of 115 GN Divisions)

GAMPAHA DISTRICT
PROVINCIAL COUNCIL ELECTORATE NO. 4 MIRIGAMA

SCALE 1:100,000

2 1 0 2 4

Kilometers

LEGEND

Symbol	Meaning
+--+--+--+	Province Boundary
+ · + · + · +	District Boundary
— · · · — · · · —	Divisional Secretary's Division Boundary
thin line	Grama Niladhari Division Boundary
thick line	Provincial Council Electorate Boundary
MAHO	Divisional Secretary's Division Name
36	Grama Niladhari Division No.
3 -MAHAWA	Provincial Council Electorate Number & Name

LOCATION DIAGRAM
Western Province

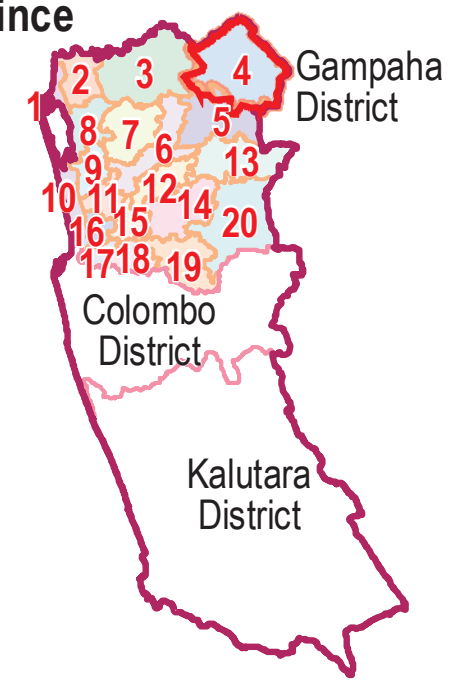

REFERENCE

- Province Boundary
- District Boundary
- 1 Provincial Council Electorate Number

Data Source :

Topographical data of the Survey Department of Sri Lanka & National Delimitation Committee Data 2013/2016

GAMPAHA DISTRICT
PROVINCIAL COUNCIL ELECTORATE NO. 5 VEYANGODA

Electorate Number	Electorate Name	Constituent Parts
5	Veyangoda	Part of Mirigama Divisional Secretary's Division (63 GN Divisions) Part of Attanagalla Divisional Secretary's Division (33 GN Divisions) (Total of 96 GN Divisions)

SCALE 1:85,000

1.5 0.75 0 1.5 3

Kilometers

LEGEND

- Province Boundary
- District Boundary
- Divisional Secretary's Division Boundary
- Grama Niladhari Division Boundary
- Provincial Council Electorate Boundary
- MAHO — Divisional Secretary's Division Name
- 36 — Grama Niladhari Division No.
- 3 -MAHAWA — Provincial Council Electorate Number & Name

LOCATION DIAGRAM
Western Province

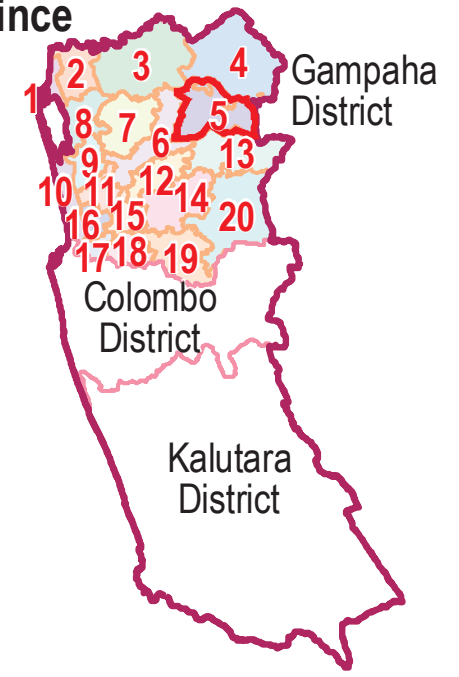

REFERENCE

- Province Boundary
- District Boundary
- 1 Provincial Council Electorate Number

Data Source :

Topographical data of the Survey Department of Sri Lanka & National Delimitation Committee Data 2013/2016

GAMPAHA DISTRICT
PROVINCIAL COUNCIL ELECTORATE NO. 6 MINUWANGODA EAST

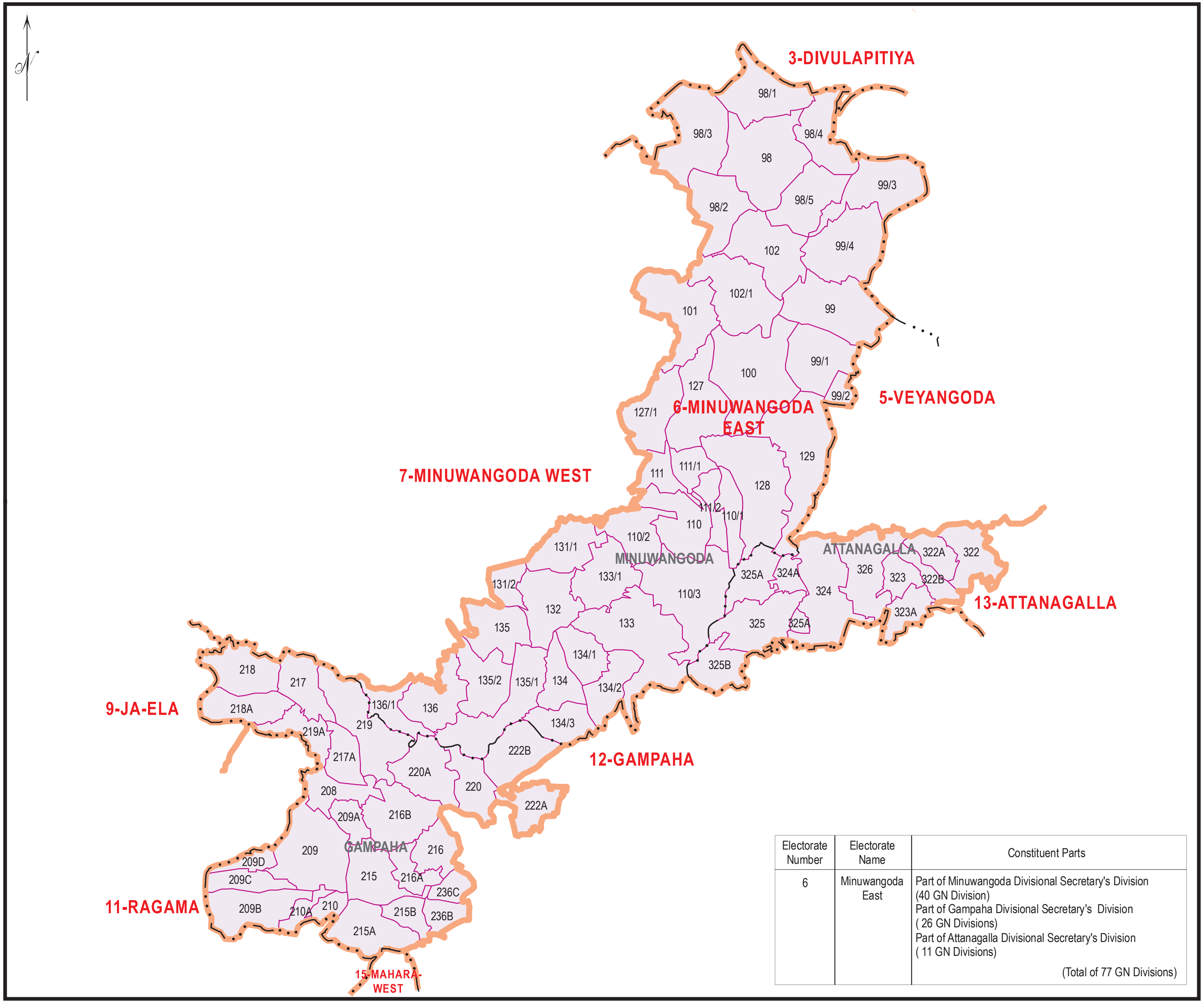

SCALE 1:105,000

2 1 0 2 4

Kilometers

LEGEND

Symbol	Meaning
+··+··+··+··+··+	Province Boundary
+ · + · + · + · + · +	District Boundary
— · · · — · · · —	Divisional Secretary's Division Boundary
(thin line)	Grama Niladhari Division Boundary
(thick line)	Provincial Council Electorate Boundary
MAHO	Divisional Secretary's Division Name
36	Grama Niladhari Division No.
3 -MAHAWA	Provincial Council Electorate Number & Name

LOCATION DIAGRAM
Western Province

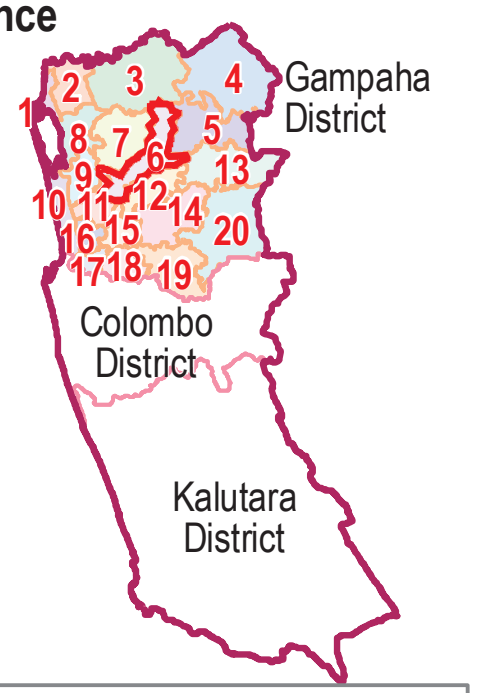

REFERENCE

Symbol	Meaning
(dark line)	Province Boundary
(light line)	District Boundary
1	Provincial Council Electorate Number

Electorate Number	Electorate Name	Constituent Parts
6	Minuwangoda East	Part of Minuwangoda Divisional Secretary's Division (40 GN Division) Part of Gampaha Divisional Secretary's Division (26 GN Divisions) Part of Attanagalla Divisional Secretary's Division (11 GN Divisions) (Total of 77 GN Divisions)

Data Source :

Topographical data of the Survey Department of Sri Lanka & National Delimitation Committee Data 2013/2016

GAMPAHA DISTRICT
PROVINCIAL COUNCIL ELECTORATE NO. 7
MINUWANGODA WEST

SCALE 1:75,000

1.5 0.75 0 1.5 3

Kilometers

Electorate Number	Electorate Name	Constituent Parts
7	Minuwangoda West	Part of Minuwangoda Divisional Secretary's Division (81 GN Division)
		(Total of 81 GN Divisions)

LEGEND

- Province Boundary
- District Boundary
- Divisional Secretary's Division Boundary
- Grama Niladhari Division Boundary
- Provincial Council Electorate Boundary
- MAHO — Divisional Secretary's Division Name
- 36 — Grama Niladhari Division No.
- 3 -MAHAWA — Provincial Council Electorate Number & Name

LOCATION DIAGRAM

Western Province

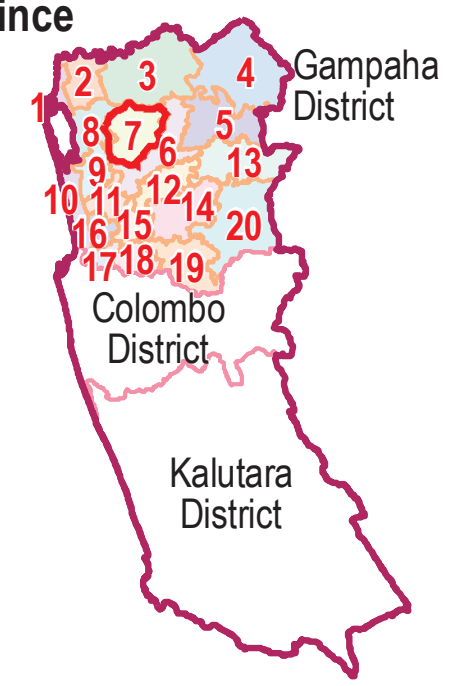

REFERENCE

- Province Boundary
- District Boundary
- 1 Provincial Council Electorate Number

Data Source :

Topographical data of the Survey Department of Sri Lanka & National Delimitation Committee Data 2013/2016

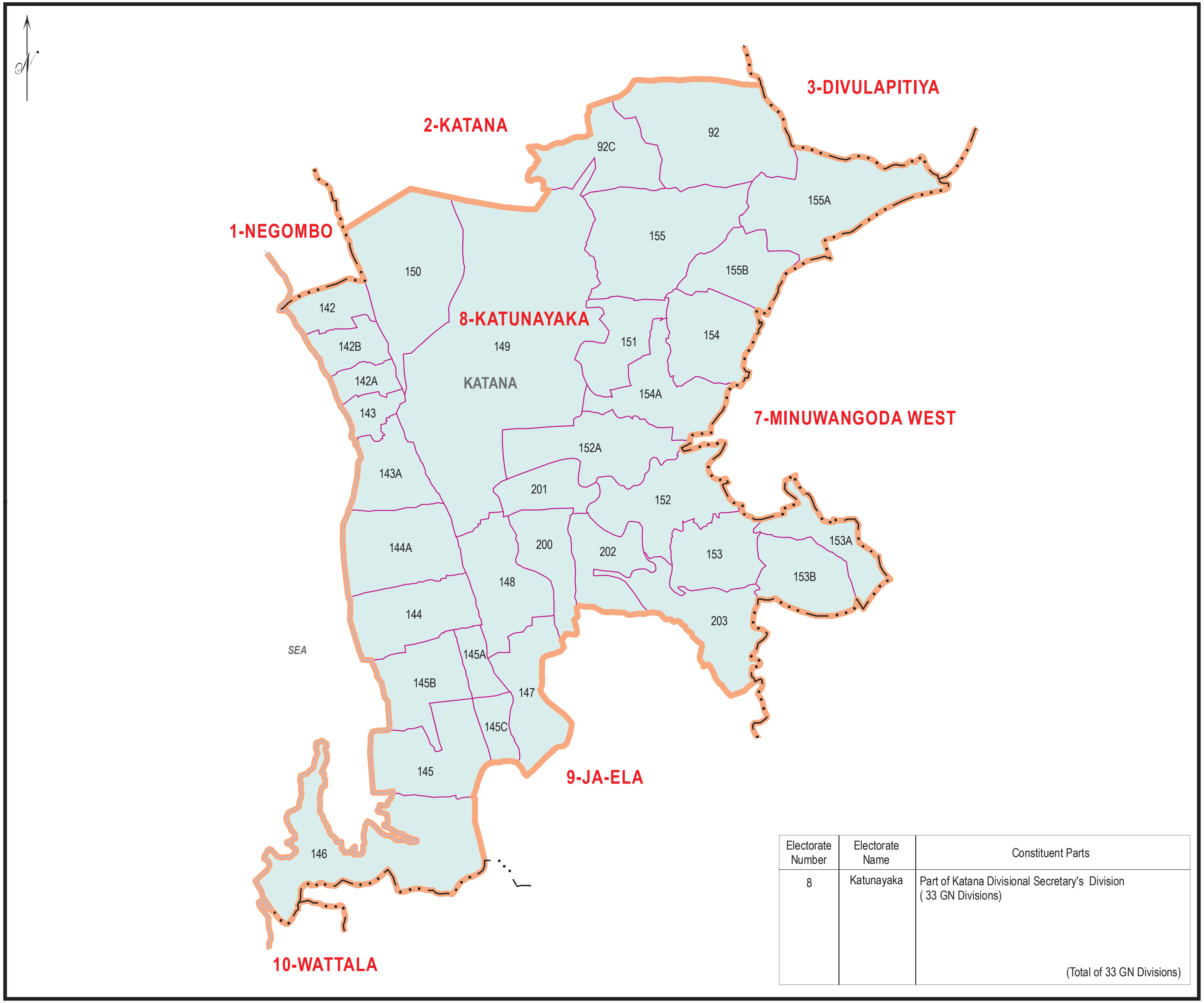

Electorate Number	Electorate Name	Constituent Parts
8	Katunayaka	Part of Katana Divisional Secretary's Division (33 GN Divisions) (Total of 33 GN Divisions)

GAMPAHA DISTRICT
PROVINCIAL COUNCIL ELECTORATE NO. 8 KATUNAYAKA

SCALE 1:75,000

1.5 0.75 0 1.5 3

Kilometers

LEGEND

Province Boundary

District Boundary

Divisional Secretary's Division Boundary

Grama Niladhari Division Boundary

Provincial Council Electorate Boundary

MAHO — Divisional Secretary's Division Name

36 — Grama Niladhari Division No.

3 -MAHAWA — Provincial Council Electorate Number & Name

LOCATION DIAGRAM
Western Province

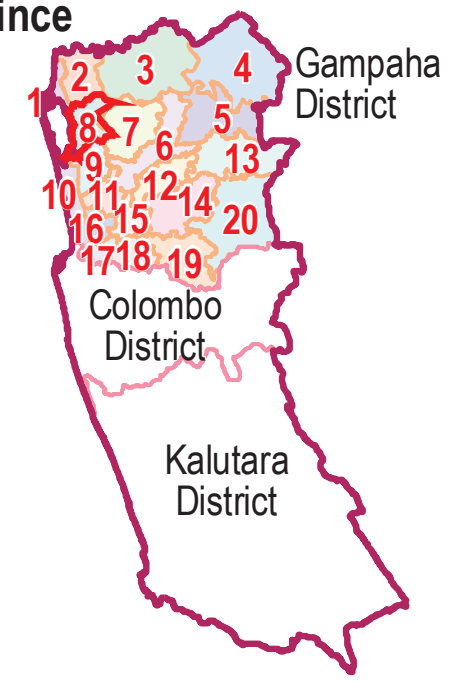

REFERENCE

Province Boundary

District Boundary

1 Provincial Council Electorate Number

Data Source :

Topographical data of the Survey Department of Sri Lanka & National Delimitation Committee Data 2013/2016

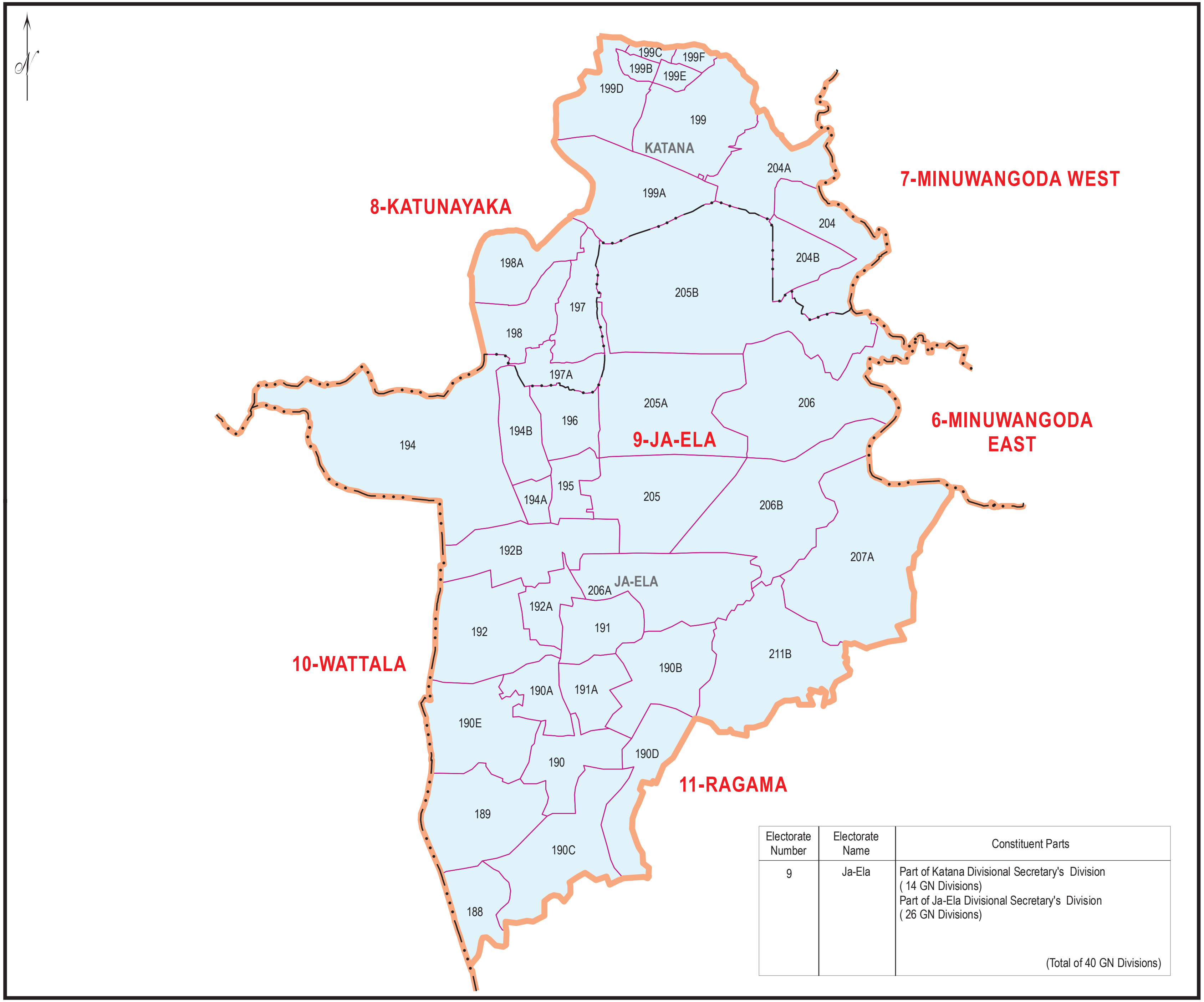

Electorate Number	Electorate Name	Constituent Parts
9	Ja-Ela	Part of Katana Divisional Secretary's Division (14 GN Divisions) Part of Ja-Ela Divisional Secretary's Division (26 GN Divisions) (Total of 40 GN Divisions)

GAMPAHA DISTRICT
PROVINCIAL COUNCIL ELECTORATE NO. 9 JA-ELA

SCALE 1:60,000

1 0.5 0 1 2

Kilometers

LEGEND

Symbol	Meaning
+··+··+··+··+··+··+	Province Boundary
+ · + · + · + · + · +	District Boundary
— · · · — · · · —	Divisional Secretary's Division Boundary
(line)	Grama Niladhari Division Boundary
(thick line)	Provincial Council Electorate Boundary
MAHO	Divisional Secretary's Division Name
36	Grama Niladhari Division No.
3 -MAHAWA	Provincial Council Electorate Number & Name

LOCATION DIAGRAM
Western Province

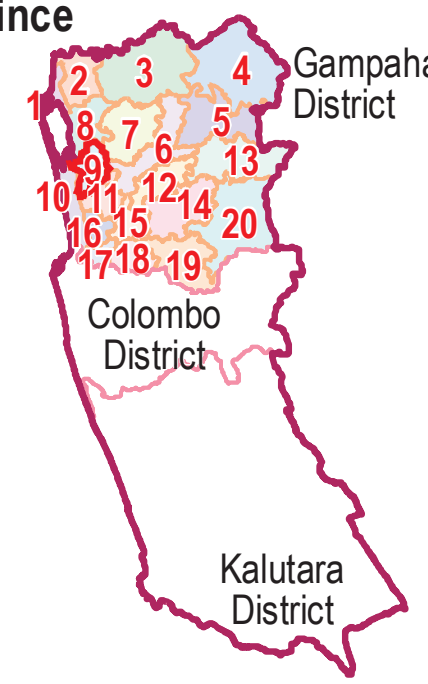

REFERENCE

Province Boundary
District Boundary
1 Provincial Council Electorate Number

Data Source :

Topographical data of the Survey Department of Sri Lanka & National Delimitation Committee Data 2013/2016

GAMPAHA DISTRICT
PROVINCIAL COUNCIL ELECTORATE NO.10 WATTALA

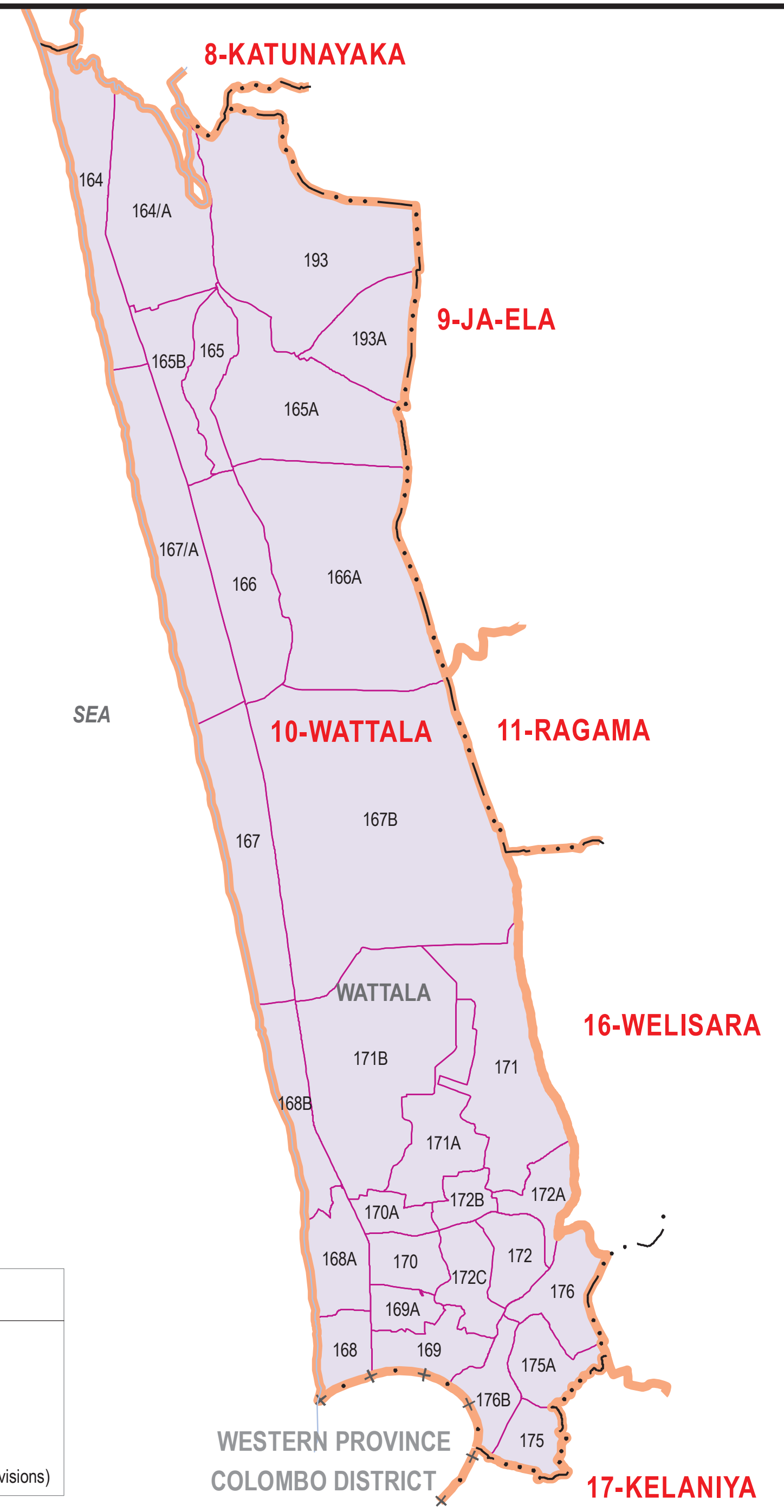

Electorate Number	Electorate Name	Constituent Parts
10	Wattala	Part of Wattala Divisional Secretary's Division (30 GN Divisions) (Total of 30 GN Divisions)

SCALE 1:90,000

1.8 0.9 0 1.8 3.6

Kilometers

LEGEND

+··+··+··+··+··+	Province Boundary
+ · + · + · + · +	District Boundary
— · · · — · · · —	Divisional Secretary's Division Boundary
(thin line)	Grama Niladhari Division Boundary
(thick line)	Provincial Council Electorate Boundary
MAHO	Divisional Secretary's Division Name
36	Grama Niladhari Division No.
3 -MAHAWA	Provincial Council Electorate Number & Name

LOCATION DIAGRAM
Western Province

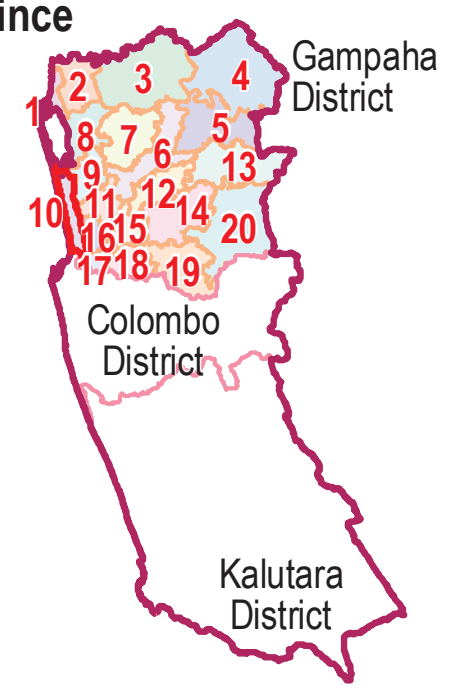

REFERENCE

(line)	Province Boundary
(line)	District Boundary
1	Provincial Council Electorate Number

Data Source :

Topographical data of the Survey Department of Sri Lanka & National Delimitation Committee Data 2013/2016

GAMPAHA DISTRICT
PROVINCIAL COUNCIL ELECTORATE NO.11 RAGAMA

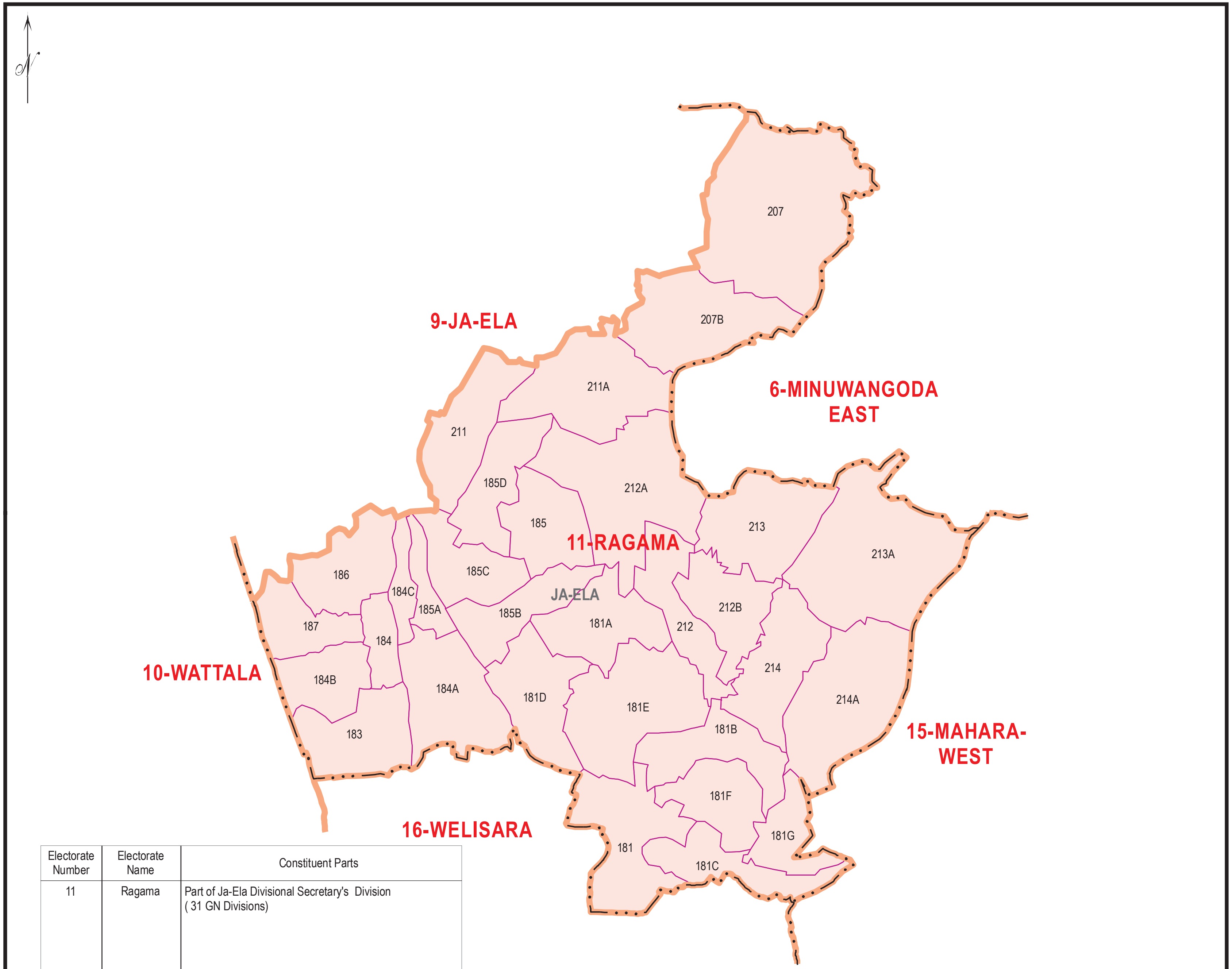

SCALE 1:60,000

1 0.5 0 1 2

Kilometers

LEGEND

Symbol	Description
+--+--+--+	Province Boundary
+ · + · + · +	District Boundary
— · · · — · · · —	Divisional Secretary's Division Boundary
(line)	Grama Niladhari Division Boundary
(thick line)	Provincial Council Electorate Boundary
MAHO	Divisional Secretary's Division Name
36	Grama Niladhari Division No.
3 -MAHAWA	Provincial Council Electorate Number & Name

LOCATION DIAGRAM
Western Province

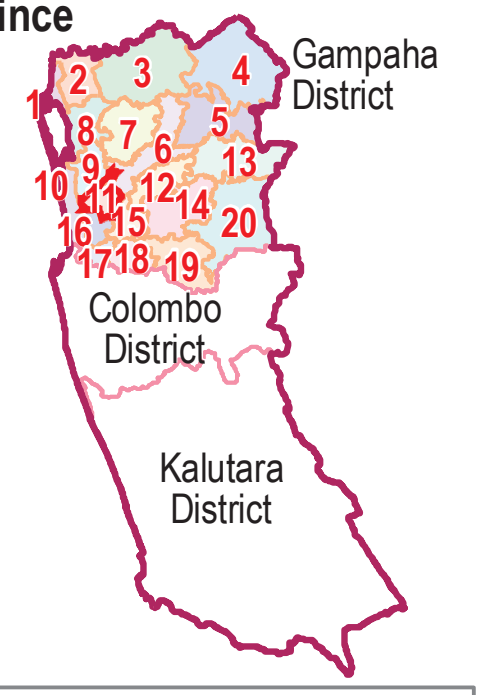

REFERENCE

Symbol	Description
(line)	Province Boundary
(line)	District Boundary
1	Provincial Council Electorate Number

Electorate Number	Electorate Name	Constituent Parts
11	Ragama	Part of Ja-Ela Divisional Secretary's Division (31 GN Divisions) (Total of 31 GN Divisions)

Data Source :

Topographical data of the Survey Department of Sri Lanka & National Delimitation Committee Data 2013/2016

GAMPAHA DISTRICT
PROVINCIAL COUNCIL ELECTORATE NO.12 GAMPAHA

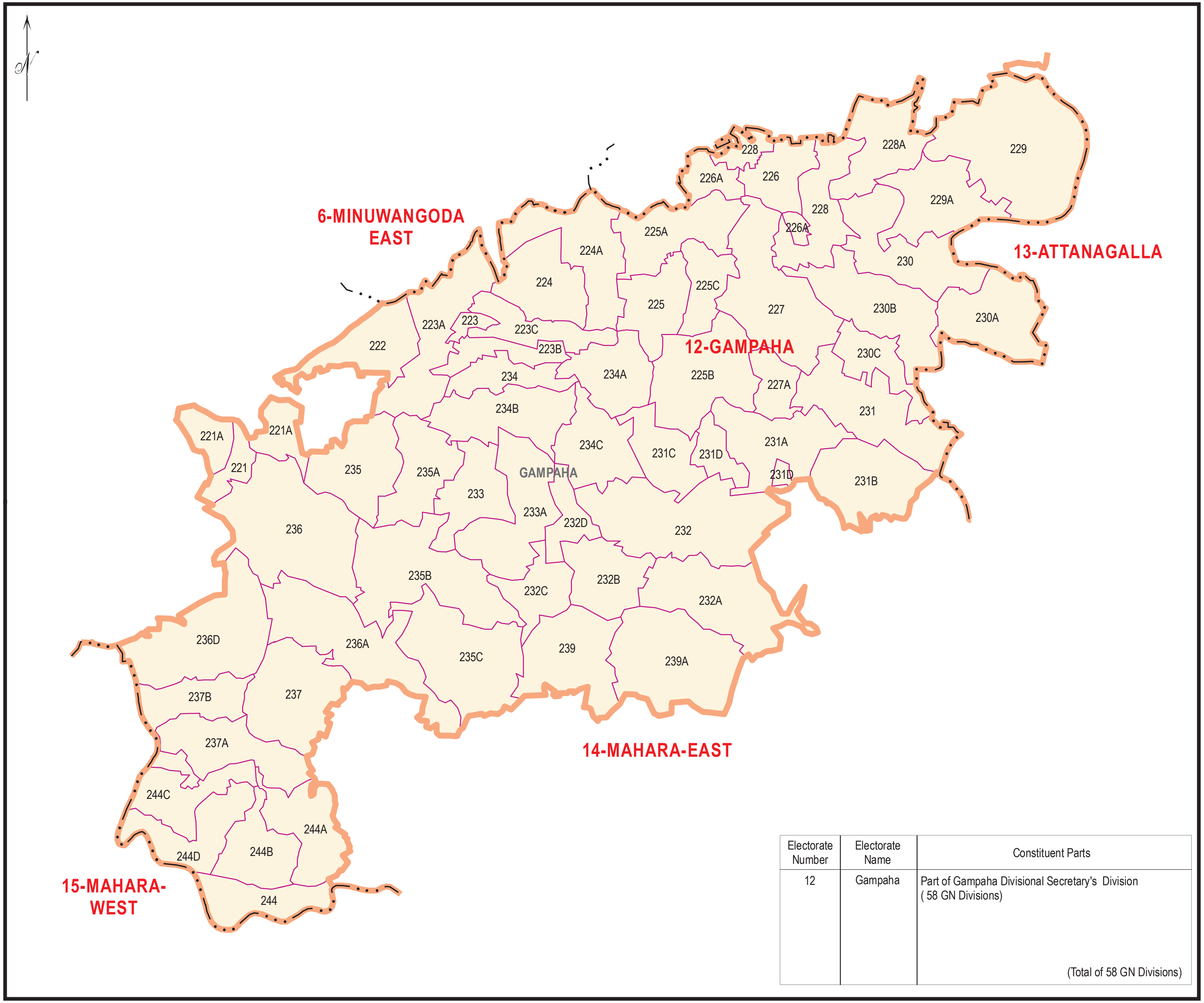

Electorate Number	Electorate Name	Constituent Parts
12	Gampaha	Part of Gampaha Divisional Secretary's Division (58 GN Divisions) (Total of 58 GN Divisions)

SCALE 1:63,000

1 0.5 0 1 2

Kilometers

LEGEND

Province Boundary

District Boundary

Divisional Secretary's Division Boundary

Grama Niladhari Division Boundary

Provincial Council Electorate Boundary

MAHO — Divisional Secretary's Division Name

36 — Grama Niladhari Division No.

3 -MAHAWA — Provincial Council Electorate Number & Name

LOCATION DIAGRAM
Western Province

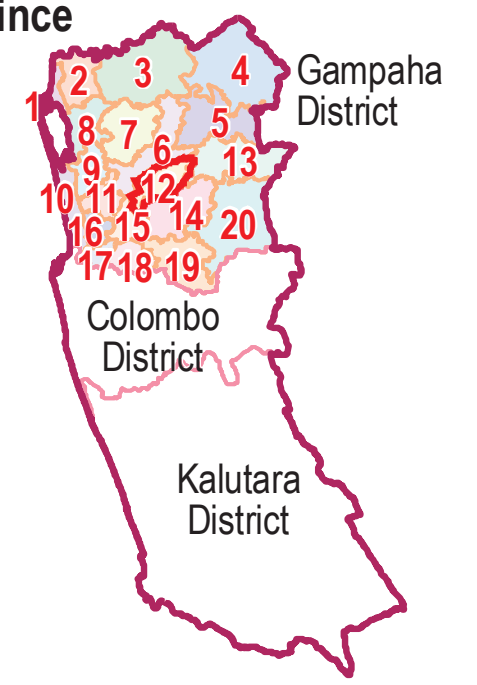

REFERENCE

Province Boundary

District Boundary

1 Provincial Council Electorate Number

Data Source :

Topographical data of the Survey Department of Sri Lanka & National Delimitation Committee Data 2013/2016

GAMPAHA DISTRICT
PROVINCIAL COUNCIL ELECTORATE NO.13 ATTANAGALLA

SCALE 1:90,000

1.8 0.9 0 1.8 3.6

Kilometers

LEGEND

+··+··+··+··+··+	Province Boundary
+ · + · + · + · +	District Boundary
—— · · · —— · · · ——	Divisional Secretary's Division Boundary
(thin line)	Grama Niladhari Division Boundary
(thick line)	Provincial Council Electorate Boundary
MAHO	Divisional Secretary's Division Name
36	Grama Niladhari Division No.
3 -MAHAWA	Provincial Council Electorate Number & Name

LOCATION DIAGRAM

Western Province

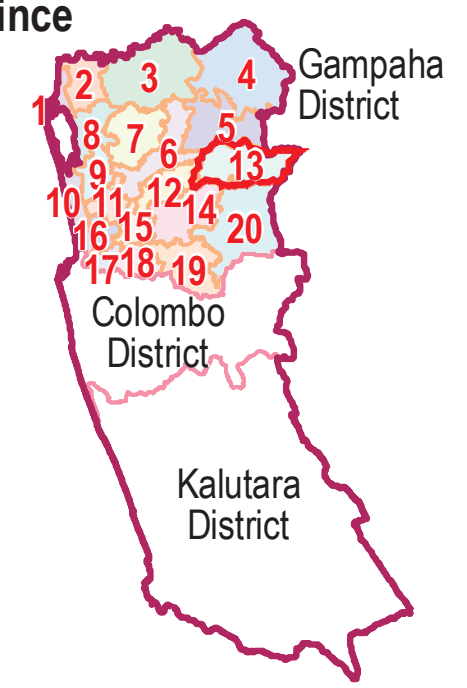

REFERENCE

(line)	Province Boundary
(line)	District Boundary
1	Provincial Council Electorate Number

Electorate Number	Electorate Name	Constituent Parts
13	Attanagalla	Part of Attanagalla Divisional Secretary's Division (93 GN Divisions) (Total of 93 GN Divisions)

Data Source :

Topographical data of the Survey Department of Sri Lanka & National Delimitation Committee Data 2013/2016

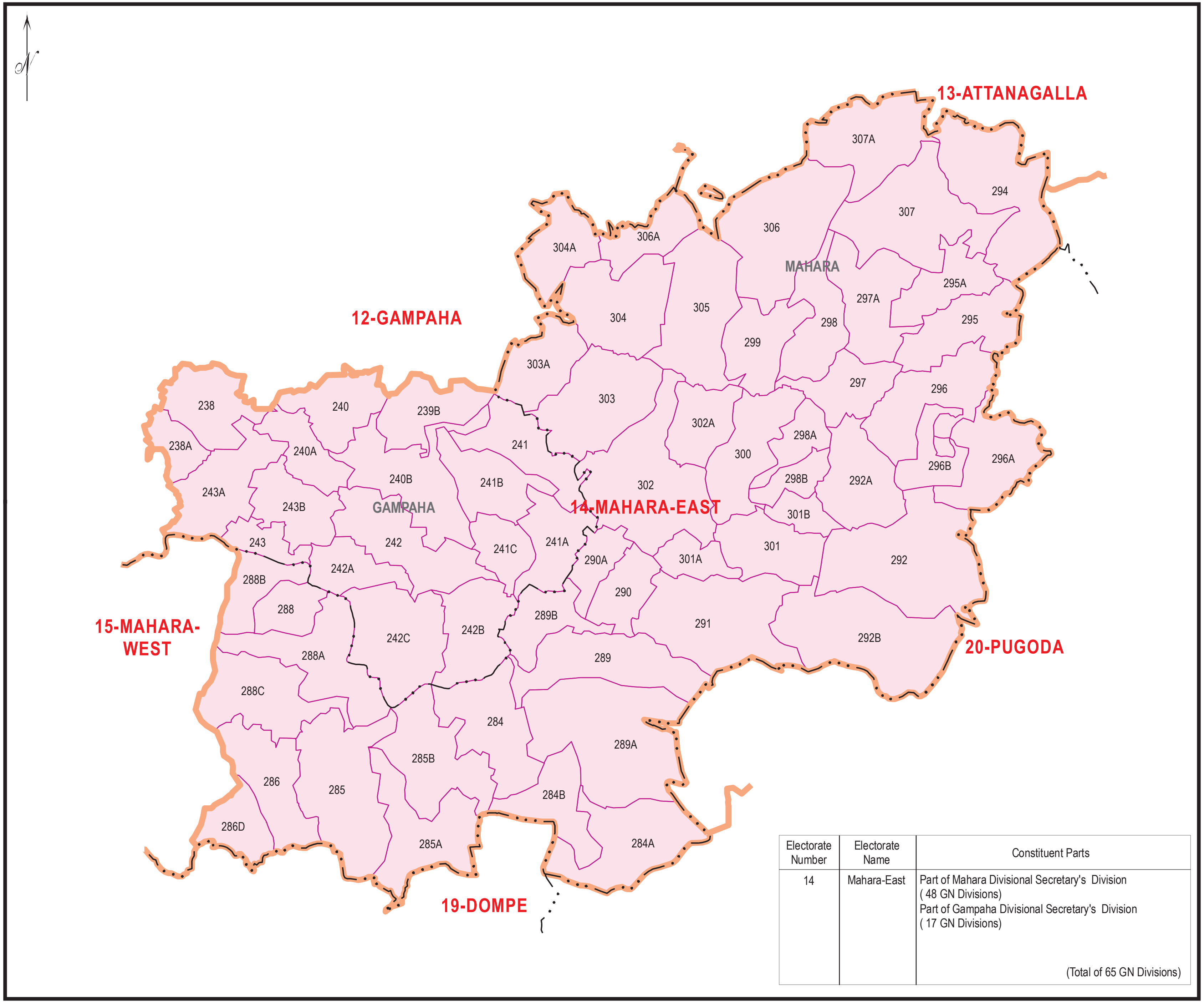

Electorate Number	Electorate Name	Constituent Parts
14	Mahara-East	Part of Mahara Divisional Secretary's Division (48 GN Divisions) Part of Gampaha Divisional Secretary's Division (17 GN Divisions) (Total of 65 GN Divisions)

GAMPAHA DISTRICT
PROVINCIAL COUNCIL ELECTORATE NO.14 MAHARA-EAST

SCALE 1:75,000

1.5 0.75 0 1.5 3

Kilometers

LEGEND

Symbol	Meaning
+··+··+··+	Province Boundary
+ · + · + · +	District Boundary
— · · · — · · · —	Divisional Secretary's Division Boundary
(thin line)	Grama Niladhari Division Boundary
(thick line)	Provincial Council Electorate Boundary
MAHO	Divisional Secretary's Division Name
36	Grama Niladhari Division No.
3 -MAHAWA	Provincial Council Electorate Number & Name

LOCATION DIAGRAM
Western Province

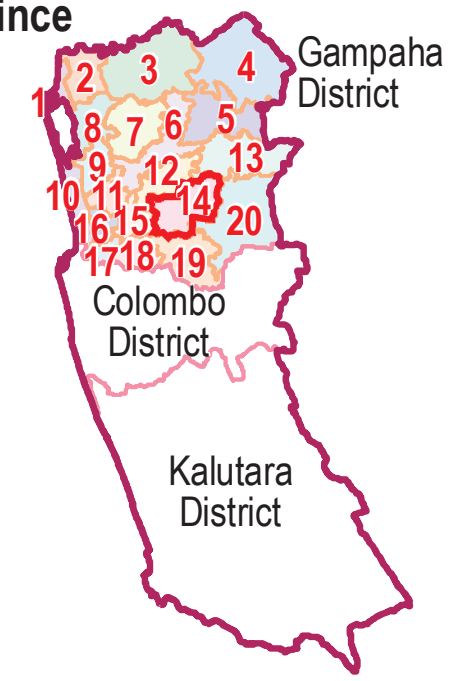

REFERENCE
Province Boundary
District Boundary
1 Provincial Council Electorate Number

Data Source :

Topographical data of the Survey Department of Sri Lanka & National Delimitation Committee Data 2013/2016

GAMPAHA DISTRICT
PROVINCIAL COUNCIL ELECTORATE NO.15 MAHARA-WEST

Electorate Number	Electorate Name	Constituent Parts
15	Mahara-West	Part of Biyagama Divisional Secretary's Division (05 GN Divisions) Part of Mahara Divisional Secretary's Division (33 GN Divisions) (Total of 38 GN Divisions)

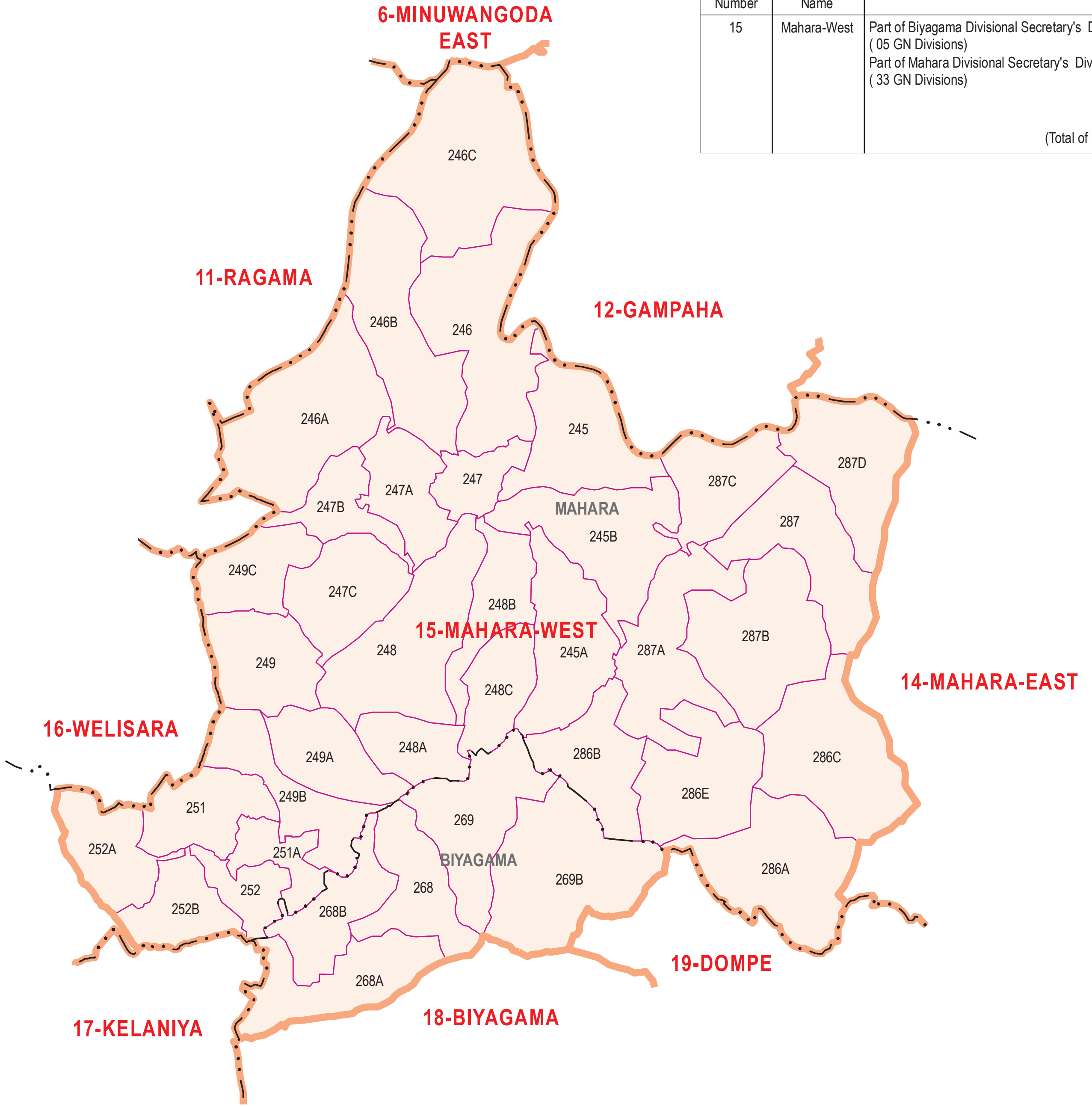

SCALE 1:55,000

1 0.5 0 1 2

Kilometers

LEGEND

Symbol	Meaning
+ - · + - · +	Province Boundary
+ · + · + · +	District Boundary
— · · · — · · · —	Divisional Secretary's Division Boundary
(thin line)	Grama Niladhari Division Boundary
(thick line)	Provincial Council Electorate Boundary
MAHO	Divisional Secretary's Division Name
36	Grama Niladhari Division No.
3 -MAHAWA	Provincial Council Electorate Number & Name

LOCATION DIAGRAM
Western Province

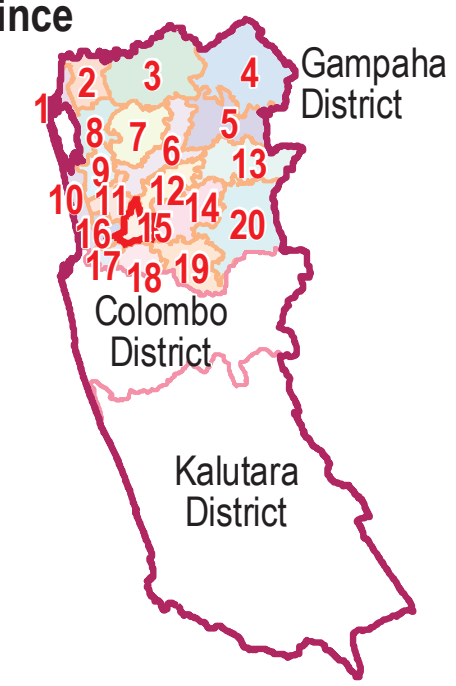

REFERENCE

- Province Boundary
- District Boundary
- 1 Provincial Council Electorate Number

Data Source :

Topographical data of the Survey Department of Sri Lanka & National Delimitation Committee Data 2013/2016

GAMPAHA DISTRICT
PROVINCIAL COUNCIL ELECTORATE NO.16 WELISARA

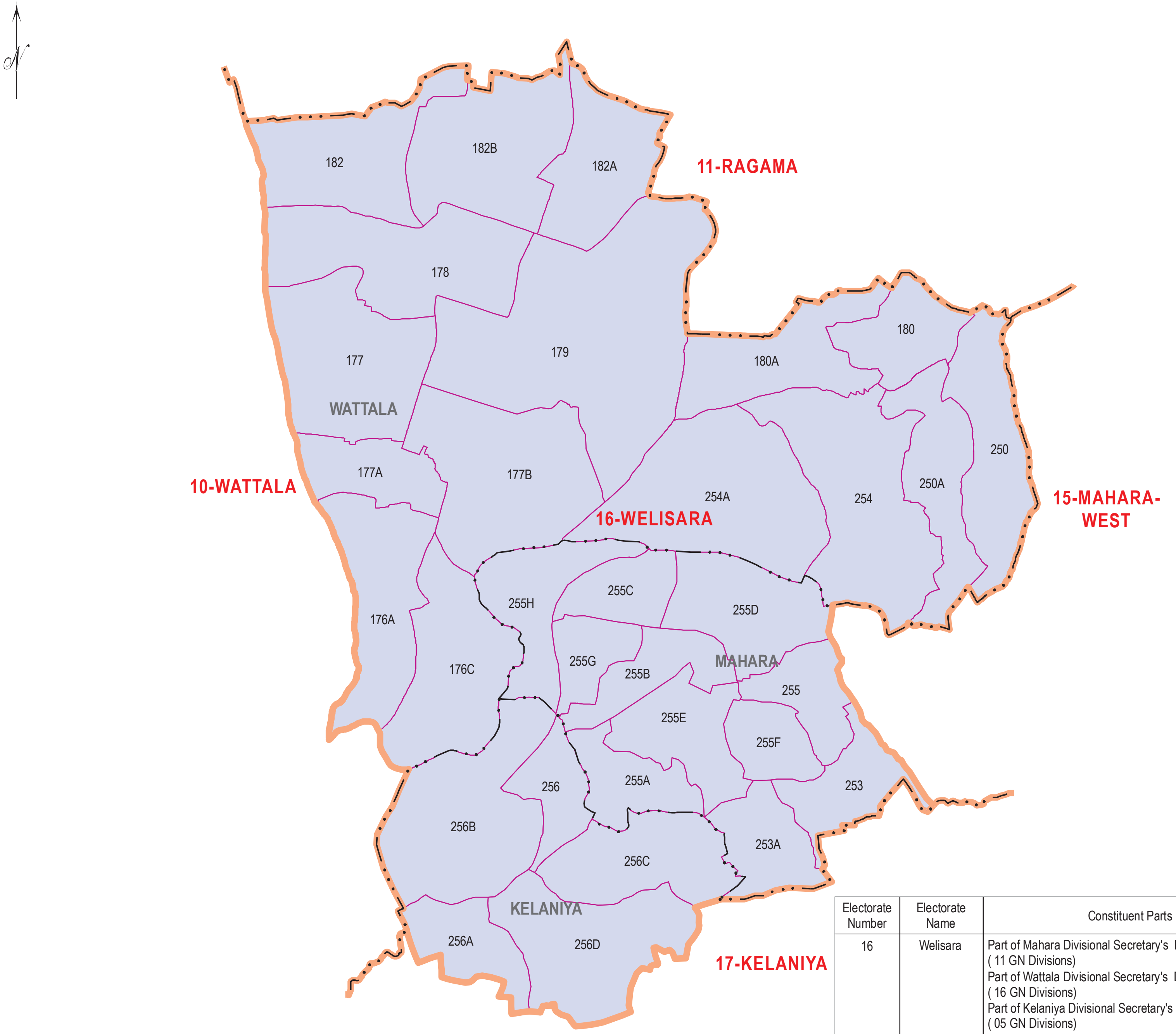

SCALE 1:40,000

0.8 0.4 0 0.8 1.6

Kilometers

LEGEND

+·-·+·-·+·-·+	Province Boundary
+ · + · + · +	District Boundary
—·· · —·· · —	Divisional Secretary's Division Boundary
(line)	Grama Niladhari Division Boundary
(line)	Provincial Council Electorate Boundary
MAHO	Divisional Secretary's Division Name
36	Grama Niladhari Division No.
3 -MAHAWA	Provincial Council Electorate Number & Name

LOCATION DIAGRAM
Western Province

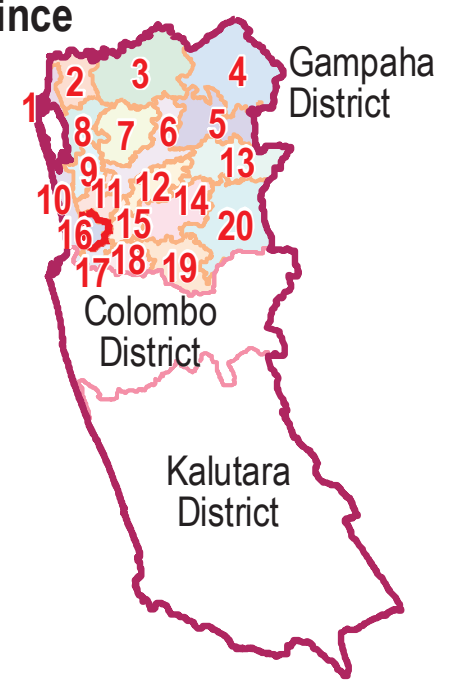

REFERENCE

Province Boundary
District Boundary
1 Provincial Council Electorate Number

Electorate Number	Electorate Name	Constituent Parts
16	Welisara	Part of Mahara Divisional Secretary's Division (11 GN Divisions) Part of Wattala Divisional Secretary's Division (16 GN Divisions) Part of Kelaniya Divisional Secretary's Division (05 GN Divisions) (Total of 32 GN Divisions)

Data Source :

Topographical data of the Survey Department of Sri Lanka & National Delimitation Committee Data 2013/2016

GAMPAHA DISTRICT
PROVINCIAL COUNCIL ELECTORATE NO.17 KELANIYA

SCALE 1:40,000

0.75 0.375 0 0.75 1.5

Kilometers

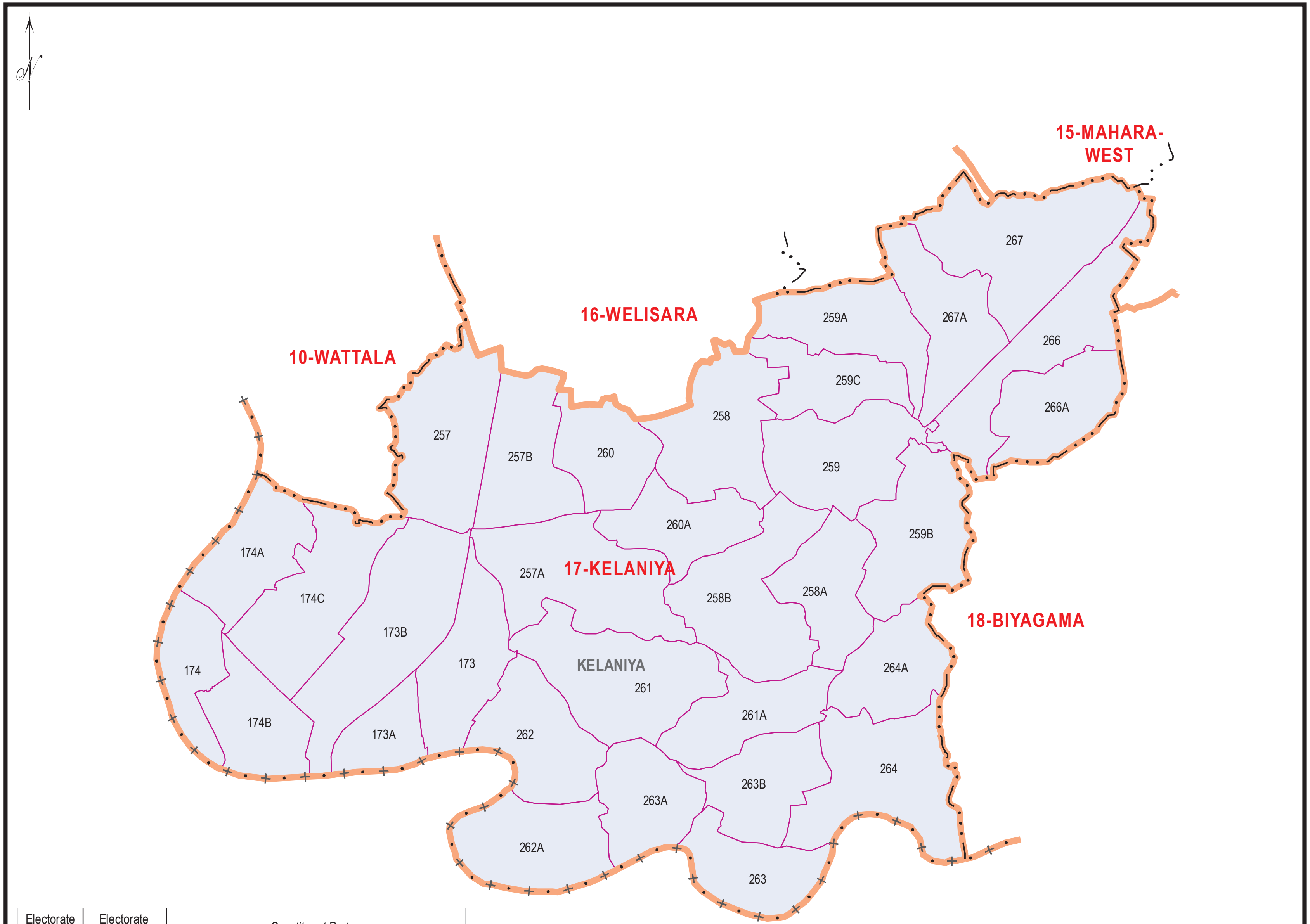

Electorate Number	Electorate Name	Constituent Parts
17	Kelaniya	Part of Kelaniya Divisional Secretary's Division (32 GN Divisions) (Total of 32 GN Divisions)

LEGEND

+··+··+··+··+	Province Boundary
+ · + · + · +	District Boundary
— · · · — · · · —	Divisional Secretary's Division Boundary
(line)	Grama Niladhari Division Boundary
(thick line)	Provincial Council Electorate Boundary
MAHO	Divisional Secretary's Division Name
36	Grama Niladhari Division No.
3 -MAHAWA	Provincial Council Electorate Number & Name

LOCATION DIAGRAM

Western Province

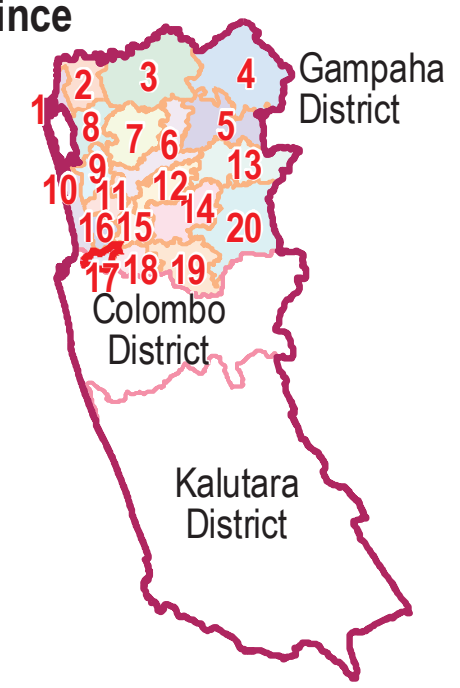

REFERENCE

Province Boundary

District Boundary

1 Provincial Council Electorate Number

Data Source :

Topographical data of the Survey Department of Sri Lanka & National Delimitation Committee Data 2013/2016

GAMPAHA DISTRICT
PROVINCIAL COUNCIL ELECTORATE NO.18 BIYAGAMA

SCALE 1:45,000

0.8 0.4 0 0.8 1.6

Kilometers

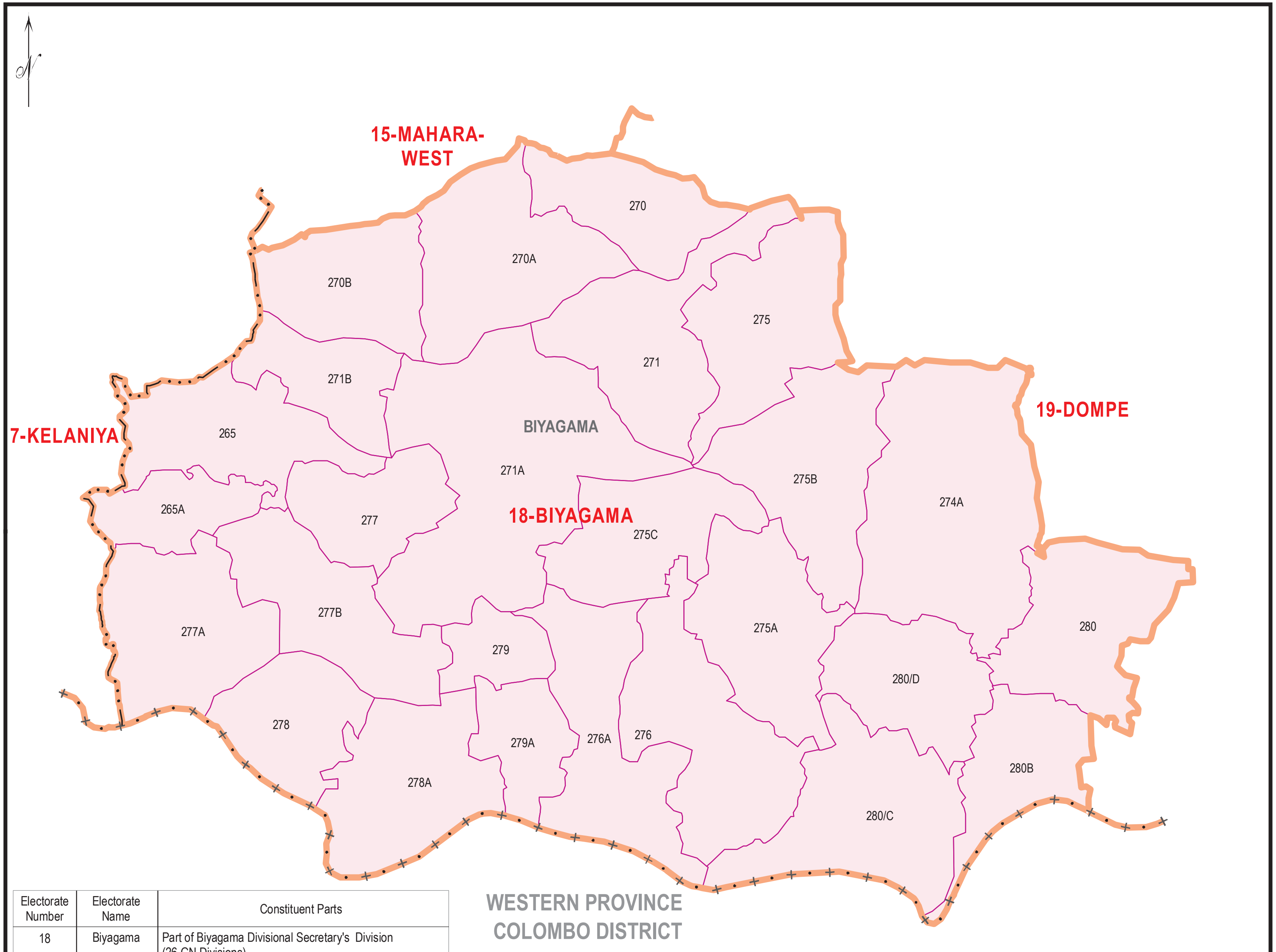

Electorate Number	Electorate Name	Constituent Parts
18	Biyagama	Part of Biyagama Divisional Secretary's Division (26 GN Divisions) (Total of 26 GN Divisions)

LEGEND

+··+··+··+	Province Boundary
+ · + · + · +	District Boundary
— · · · — · · · —	Divisional Secretary's Division Boundary
(thin line)	Grama Niladhari Division Boundary
(thick line)	Provincial Council Electorate Boundary
MAHO	Divisional Secretary's Division Name
36	Grama Niladhari Division No.
3 -MAHAWA	Provincial Council Electorate Number & Name

LOCATION DIAGRAM

Western Province

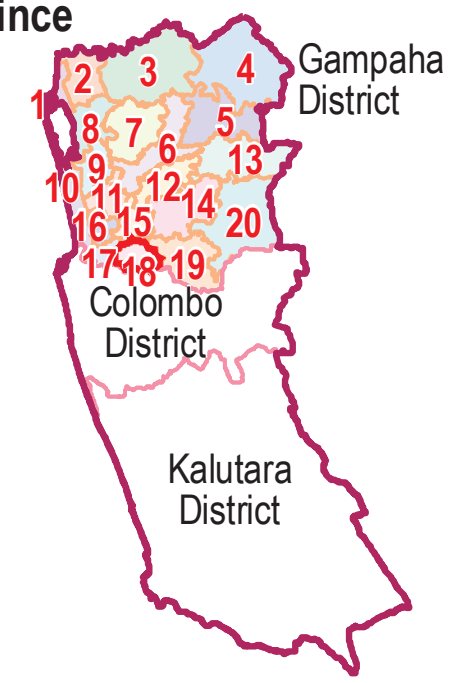

REFERENCE

(line)	Province Boundary
(line)	District Boundary
1	Provincial Council Electorate Number

Data Source :

Topographical data of the Survey Department of Sri Lanka & National Delimitation Committee Data 2013/2016

GAMPAHA DISTRICT
PROVINCIAL COUNCIL ELECTORATE NO.19 DOMPE

SCALE 1:75,000

1.5 0.75 0 1.5 3
Kilometers

LEGEND

+·-+·-+·-+·-+·-+	Province Boundary
+ · + · + · + · +	District Boundary
— · · · — · · · —	Divisional Secretary's Division Boundary
(thin line)	Grama Niladhari Division Boundary
(thick line)	Provincial Council Electorate Boundary
MAHO	Divisional Secretary's Division Name
36	Grama Niladhari Division No.
3 -MAHAWA	Provincial Council Electorate Number & Name

LOCATION DIAGRAM
Western Province

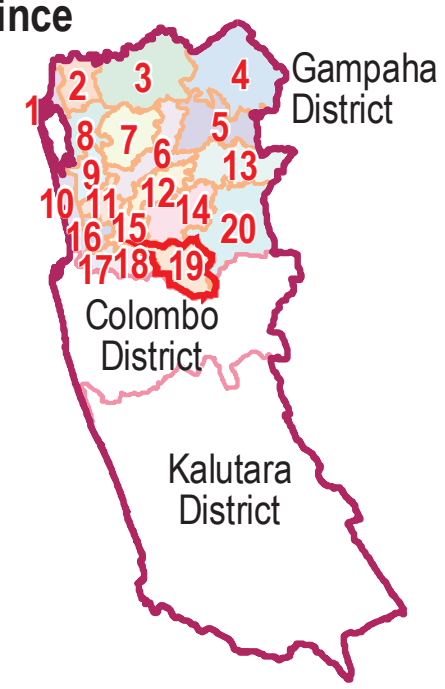

REFERENCE

(line)	Province Boundary
(line)	District Boundary
1	Provincial Council Electorate Number

Electorate Number	Electorate Name	Constituent Parts
19	Dompe	Part of Biyagama Divisional Secretary's Division (18 GN Divisions) Part of Dompe Divisional Secretary's Division (38 GN Divisions) (Total of 56 GN Divisions)

Data Source :

Topographical data of the Survey Department of Sri Lanka & National Delimitation Committee Data 2013/2016

GAMPAHA DISTRICT
PROVINCIAL COUNCIL ELECTORATE NO.20 PUGODA

SCALE 1:110,000

2 1 0 2 4
Kilometers

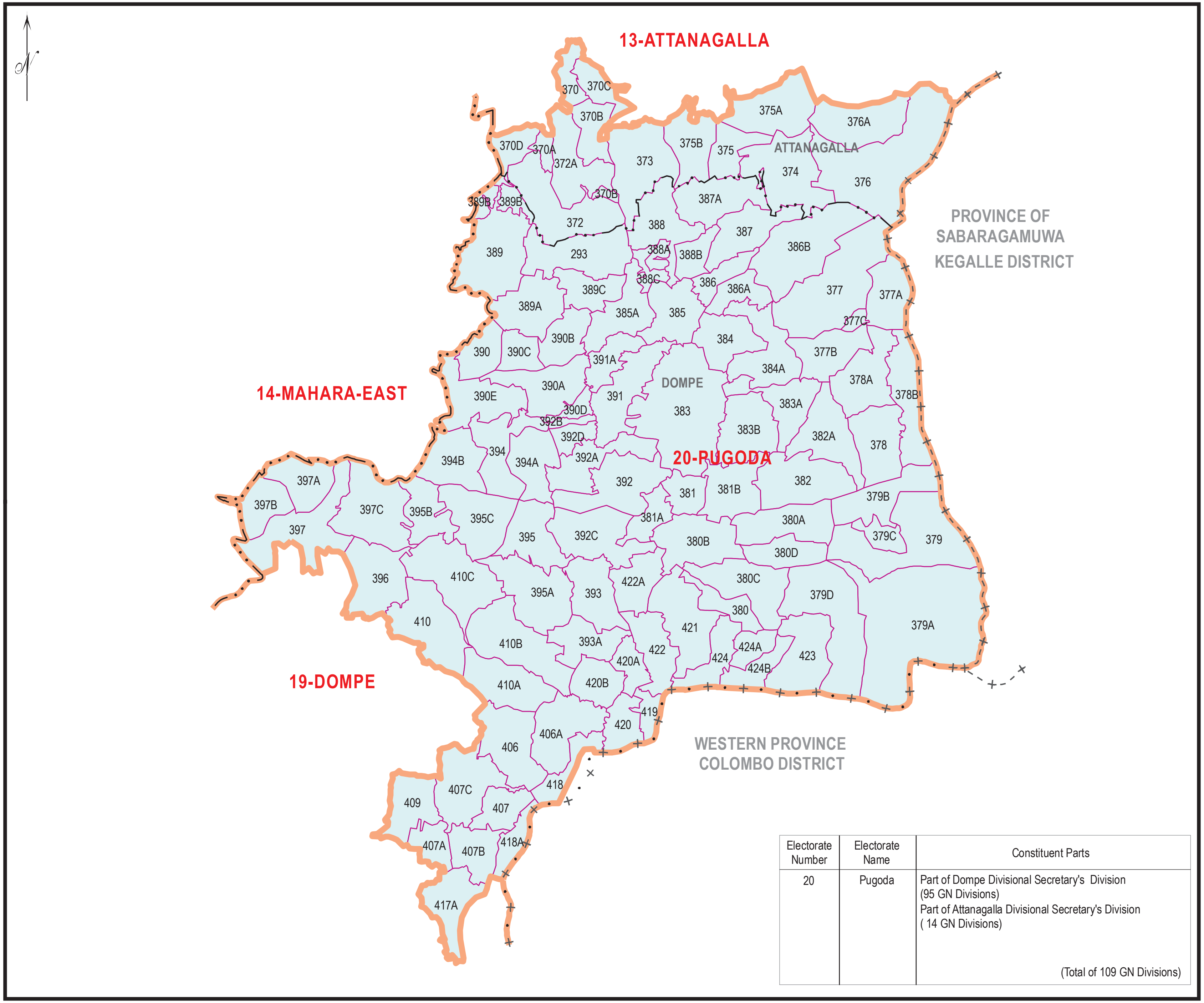

Electorate Number	Electorate Name	Constituent Parts
20	Pugoda	Part of Dompe Divisional Secretary's Division (95 GN Divisions) Part of Attanagalla Divisional Secretary's Division (14 GN Divisions) (Total of 109 GN Divisions)

LEGEND

- Province Boundary
- District Boundary
- Divisional Secretary's Division Boundary
- Grama Niladhari Division Boundary
- Provincial Council Electorate Boundary
- MAHO — Divisional Secretary's Division Name
- 36 — Grama Niladhari Division No.
- 3 -MAHAWA — Provincial Council Electorate Number & Name

LOCATION DIAGRAM

Western Province

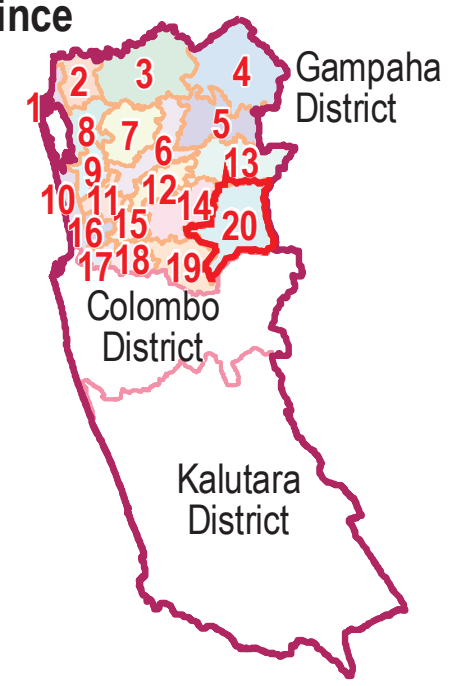

REFERENCE

- Province Boundary
- District Boundary
- 1 Provincial Council Electorate Number

Data Source :

Topographical data of the Survey Department of Sri Lanka & National Delimitation Committee Data 2013/2016

களுத்துறை மாவட்டம்

110. வட அகலாங்கு 6°19’ மற்றும் 6° 49’ கிழக்கு நெட்டாங்கு 79° 58’ மற்றும் 80° 18’ இடையில் 1,598 சதுர கிலோ மீற்றர் கொண்ட நிலப்பரப்பை உள்ளடக்கியதாக களுத்துறை மாவட்டம் அமையப்பெற்றுள்ளது. மாகாணத்தின் மொத்தப்பரப்பில் 43.4 சதவீதமான நிலப்பகுதியை உள்ளடக்கியுள்ள இம்மாவட்டம் 1,576 சதுர கிலோமீற்றர் தரைப் பிரதேசத்தையும் மற்றும் 22 சதுர கிலோமீற்றர் உள்ளக நீர்ப் பிரதேசத்தையும் உள்ளடக்கியுள்ளது. உள்ளக நீர்ப் பிரதேசம் மாவட்டத்தின் மொத்தப்பரப்பில் 1.4 சதவீத. பரப்பில் பரந்து காணப்படுகின்றது. வடக்கே கொழும்பு மாவட்டத்தையும், தெற்கே காலி மாவட்டத்தையும், கிழக்கே இரத்தினபுரி மாவட்டத்தையும் மேற்கே கடலையும் எல்லைகளாகக் கொண்டுள்ள களுத்துறை மாவட்டம் மேல் மாகாணத்திற்கு தெற்கே அமையப்பெற்றுள்ளது. 176 சதுர கிலோமீற்றர் (11%) சதவீதமான காடுகள் (வனப்பிரதேசம்) 2010 ஆம் ஆண்டில் காணப்பட்டன. இம் மாவட்டத்தின் நில உயரம் கடல் மட்டத்திலிருந்து 720+ மீற்றர் வரை மாற்றமடைந்து அமையப்பெற்றுள்ளது

111. சனத்தொகை மற்றும் வீடுகளின் கணக்கெடுப்புக்கு (2012) அமைய மாவட்டத்தின் சனத்தொகை 1,221,948 ஆகுமென்பதோடு, சனத்தொகை அடர்த்தி சதுர கிலோமீற்றருக்கு 775 நபர்கள் ஆகும். 2012 ஆம் ஆண்டின் தகவல்களுக்கமைய 10 வயதிற்கு மேற்பட்ட சனத்தொகையின் எழுத்தறிவு மட்டம் 97.2% வீதமாகும். மாவட்டத்தின் தலைநகரமான களுத்துறை, கொழும்பிலிருந்து 41 கிலோ மீற்றர் தொலைவில் அமையப்பெற்றுள்ளது. 2016 ஆம் ஆண்டில் மாவட்டத்தினுள் வீதிகளின் நீளம் 1115 கிலோ மீற்றர்களாகக் காணப்பட்டது. மாவட்டத்தின் வேலை வாய்ப்பு முக்கியமாக சேவைத் துறையில் (53%) அதைத்தொடர்ந்து கைத்தொழிற் துறையில் (31%) மற்றும் விவசாயத் துறையில் (16%) ஆகும்.

இனப்பிரிவு மற்றும் சமய அடிப்படையில் சனத்தொகை வேறுபாடு

112. மாவட்டத்தின் சனத்தொகை, இனப்பிரிவு மற்றும் சமய அடிப்படையில் வேறுபட்டுள்ள விதம் 3.3.1 அட்டவணையில் காட்டப்பட்டுள்ளது.

அட்டவணை 3.3.1 இனப்பிரிவு மற்றும் சமய அடிப்படையில் வேறுபாடு - களுத்துறை மாவட்டம்

இனப்பிரிவு	எண்ணிக்கை	%	சமயம்	எண்ணிக்கை	%
சிங்களவர்	1,060,107	86.8	பௌத்தம்	1,018,909	83.4
இலங்கைத் தமிழர்	23,035	1.9	இந்து	39,541	3.2
இந்தியத் தமிழர்	23,217	1.9	இஸ்லாம்	114,556	9.4
இலங்கை முஸ்லிம்	113,320	9.3	ரோமன் கத்தோலிக்கம்	39,774	3.3
வேறு	2,269	0.2	வேறு கிறிஸ்தவம்	8,956	0.7
			வேறு	212	-
மொத்தம்	1,221,948	100	மொத்தம்	1,221,948	100

அட்டவணையில் காட்டப்பட்டுள்ளவாறு சனத்தொகையில் பெரும்பான்மையினர் (86.8%) சதவீதமான சிங்கள இனமக்கள் என்பதோடு, பௌத்த சமயத்தவர்கள் (83.4%)சதவீதமாகும். இலங்கை முஸ்லிம்களின் சனத்தொகை (9.3%) சதவீதமென்பதோடு (9.4%) சதவீமானவர்கள் இஸ்லாம் சமயத்தவர்களாகும். இலங்கை மற்றும் இந்தியத் தமிழ் மக்களின் எண்ணிக்கை 3.8% சதவீதமென்பதோடு, 3.2% சதவீதமான மக்கள் இந்து சமயத்தவர்களாகும். ரோமன் கத்தோலிக்கர்கள் மற்றும் ஏனைய கிறிஸ்தவ சமய மக்களின் சனத்தொகை மாவட்டத்தின் மொத்த சனத்தொகையில் 4 சதவீதமாகும்.

களுத்துறை மாவட்டத்தின் தேர்தல் தொகுதிகளுக்கான எல்லை நிர்ணயம்

113. மாகாண சபைத் தேர்தல் முதன்மைச் சட்டத்தின் படி தேர்தல் ஆணையாளரால் , மேல் மாகாணத்தின் களுத்துறை மாவட்டத்திற்கு 22 மாகாண சபை உறுப்பினர்கள் நிர்ணயிக்கப்பட்டனர். 2017 ஆம் திருத்தச்சட்டம் பகுதி 3 A (2) இன் படி களுத்துறை மாவட்டம் 11 மாகாண சபை உறுப்பினர்களை தெரிவு செய்யக்கூடிய வகையில் அத் தேர்தல் தொகுதிகள் பிரிக்கப்பட வேண்டி இருந்தது.

114. களுத்துறை மாவட்டத்தில் 14 பிரதேச செயலகங்களுக்கு உட்பட்ட 762 கிராம அலுவலர் பிரிவுகளில் வசிக்கும் மொத்த சனத்தொகை 1,221,948 இல் இருந்து ஒற்றை அங்கத்தவர் தொகுதிக்கு உறுப்பினரை தெரிவு செய்வதற்கான சராசரி சனத்தொகை 111,086 ஆக நிர்ணயிக்கப்பட்டிருந்தது.

115. களுத்துறை மாவட்ட செயலகத்தில் 07.12.2017 காலை பொதுமக்களுடன் நடைபெற்ற கூட்டத்தில், பெற்றுக்கொள்ளப்பட்ட 24 பிரேரணைகளுடன், பொதுமக்களிடம் எழுத்து மூலம் சமர்பிக்கும் படி கேட்டுப் பெற்றுக்கொள்ளப் பட்ட 16 பிரேரணைகள் அடங்களாக மொத்தம் 40 பிரேரணைகளை குழு பெற்றுக் கொண்டது.

116. பெரும்பாலான பிரேரணைகளின் பரிந்துரைகள் தேர்தல் தொகுதி எல்லை நிர்ணயம் செய்யவேண்டிய முறைபற்றி கூறியிருந்தாலும் அவற்றுள் சில சரியான தகவல்களைத் தரவில்லை. அநேகமான பிரேரணைகளின் பரிந்துரைகளில் எல்லை நிர்ணயம் பிரதேச செயலக பிரிவுகளின் எல்லைகளையும் உள்ளூர் அதிகார சபை எல்லைகளையும், பழைய பாராளுமன்றத் தொகுதிகளின் (தற்போதைய வாக்கெடுப்புப் பிரிவுகளின்) எல்லைகளையும் அடிப்படையாக கொண்டு அமைய வேண்டும் என கூறப்பட்டிருந்தன. பரிந்துரைக்கப்பட்டவற்றில் தொகுதிகளுக்கு இடையிலான சனத்தொகைச் செறிவு விகிதாசாரத்திற்கு ஏற்ப இல்லாமல் இருந்ததாலும், பல ஆலோசனைகள் 2017 ஆம் திருத்தச்சட்டம் பகுதி 3(A) (4) (b) இன் நோக்கத்திற்கேற்ப அமையாததாலும் ஏனைய பிரேரணைகள் போதுமான தகவல்களைக் கொண்டிராததாலும் இப் பிரேரணைகளை குழுவால் கருத்தில் எடுக்க முடியவில்லை. அதுமட்டுமன்றி அனைத்து மக்கள் தொகை தகவல்களும் நிர்வாகப்பிரிவு அடிப்படையில் மட்டுமே கிடைக்கப்பெற்றன. அதாவது, . அதாவது, கிராம அலுவலர் பிரிவுத்தகவல் மற்றும் பிரதேச செயலக பிரிவுத்தகவல் ஆகும். குழுவானது உள்ளூர் அதிகார சபை எல்லைகளையும் பழைய பாராளுமன்றத் தொகுதிகளின் எல்லைகளையும் (தற்போதைய வாக்கெடுப்புப் பிரிவுகளை) போன்றவற்றை விட பிரதேச செயலகங்களின் தகவல்களையே எல்லை நிர்ணயத்திற்கு அடிப்படையாக எடுத்துக்கொண்டது. அதே நேரத்தில் நடைமுறை நோக்கங்களுக்காக தற்போது இருக்கும் ஏனைய தேர்தல் தொகுதிகளின் எல்லைகளைப் கூறபோடுவதை குறைப்பதற்கான தேவையை அறிந்து கொண்டது. எவ்வாறாயினும் சாத்தியமான வேளைகளில் குழுவானது முன்வைக்கப்பட்ட பிரேரணை முன்மொழிவுகளை முடியுமானவரை பிரதேச செயலகங்களை தேர்தல் தொகுதிகளுக்கு இணைக்கும் போது சேர்த்துக்கொண்டுள்ளது.மேலும் அனைத்து இனத்தவர்களினதும் சமநிலைப் பிரதிநிதித்துவத்தை பாதுகாத்து முடியுமான வகையில் குறிப்பிட்ட தொகுதிகளில் அவர்களின் சமூகவிருப்பங்களை நிறைவுசெய்யும்வகையில் தொகுதிகள் எல்லை நிர்ணயம் செய்யத் தீர்மானிக்கப்பட்டது.

117. இரண்டு பிரேரணைகள் சில பிரதேசங்களில் பல் அங்கத்துவ தேர்தல் தொகுதிகளை பரிந்துரைத்தன. பல் அங்கத்துவ தேர்தல் தொகுதிகளை உருவாக்குவதற்கு போதிய அளவு சனத்தொகை இந்த பிரதேச செயலகப் பிரதேசங்களில் இல்லை என்பதை குழு கண்டறிந்தது. ஆனால் தேர்தல் தொகுதிகளை உண்டாக்கும் போது இந்த பிரேரணைகளை கருத்தில் எடுத்துக் கொண்டுள்ளது

118. ஒரு பிரேரணை சிறுபான்மை இனத்தின் (முஸ்லிம்கள் மற்றும் தமிழர்கள்)உரிமைகளைப் பாதுகாப்பதற்காக தேர்தல் தொகுதிகளை உருவாக்கும்படி கோரி இருந்தது. முழு மாவட்ட சனத்தொகையிலும் முஸ்லிம்கள் மற்றும் தமிழர்கள் முறையே 9.3 % இலும் மற்றும் 3.8% இலும் உள்ளதை குழு அவதானித்தது. தேர்தல் தொகுதிகளை உருவாக்கும் போது இந்த சமூகங்களின் சமநிலைப் பிரதிநிதித்துவத்தை பாதுகாக்கின்ற வகையில் பிரேரணைகளை முடிந்த அளவு சேர்த்துக் கொள்ள தீர்மானிக்கப்பட்டுள்ளது. மற்றும் தேர்தல் தொகுதிகளின் சனத்தொகை எண்ணிக்கையில் ஒத்திசையாத தன்மையைக் குறைப்பதற்காக ஒத்துக்கொள்ளப்பட்ட சராசரியின் கணிசமான விலகல் வரம்புகளுக்குற்பட்டதாகவும், 2017 ஆம் திருத்தச்சட்டம் பகுதி 3 (A) (4) (b) யும் கருத்திற் கொண்டும் நடவடிக்கை எடுத்தள்ளது.

119. இருபது (20) சமர்ப்பிப்புகளுக்கு குழுவினால் எவ்வித நடவடிக்கைகளையும் எடுக்க வேண்டிய தேவை ஏற்படவில்லை, ஏனென்றால் அவை எந்த முன்மொழிவுகளையும் கொண்டிருக்கவில்லை மற்றும் குழுவின் பொறுப்பு ஆணைகளுக்கு உட்பட்டதாகவும் அமையவில்லை.

120. தொகுதிகளுக்கு பெயரிடும் போது, சரித்திர பிரசித்தி பெற்ற பெயர் இடப்பட வேண்டிய தேவை இல்லாத சந்தர்ப்பத்தில் தொகுதிகளின் பெயர்கள், அத் தொகுதியிலுள்ள ஒரு பிரதேசசெயலகத்தின் பெயரை கிராமசேவகர் பிரிவுகளின் எண்ணிக்கை மற்றும் சனத்தொகை அடிப்படையில் இட தீர்மானிக்கப்பட்டது.

121. சுருக்கமாகக் கூறினால் 5 பிரதேச செயலகங்கள் பிரிக்கப்படாமல் முழுவதுமாக தொகுதிகளுக்குள் அடங்குவதோடு, 4 பிரதேச செயலக பிரிவுகள் 2 தொகுதிகளுக்குள் பிரிக்கப்பட்டும், 4 பிரதேச செயலக பிரிவுகள் 3 தொகுதிகளுக்குள் பிரிக்கப்பட்டும், ஒரு பிரதேச செயலக பிரிவு 4 தொகுதிகளுக்குள் பிரிக்கப்பட்டும் தொகுதிக்கான சராசரி மக்கள் தொகையை விட்டு –8.9% மற்றும் + 6.6% இற்கும் வெளியே செல்லாதவாறு இருக்கக் கூடியதாகவும் எல்லா இனத்தவர்களின் சமநிலைப் பிரதிநிதித்துவத்தை பாதுகாத்து களுத்துறை மாவட்டம் 11 ஒற்றை அங்கத்துவ தொகுதிகளாக பின்வருமாறு பிரிக்கப்பட்டுள்ளது.

தேர்தல் தொகுதிகள் – களுத்துறை மாவட்டம்

தேர்தல் தொகுதி இலக்கம்	தேர்தல் தொகுதியின் பெயர்	தெரிவுசெய்ய வேண்டிய உறுப்பினர் தொகை
1	பாணத்துறை	1
2	பண்டாரகம	1
3	ஹொரணை	1
4	புளத்சிங்கள	1
5	மதுராவல	1
6	வாத்துவ	1
7	களுத்துறை	1
8	தொடங்கொட	1
9	பேருவளை	1
10	மத்துகம	1
11	வளள்ளாவிற்ற	1

மாகாண சபைத் தேர்தல் தொகுதி இலக்கம்: 1 - பாணத்துறை

தெரிவுசெய்ய வேண்டிய உறுப்பினர் தொகை:- 1 விஸ்தீரணம் (ச.கிமீ) 20.9

சனத்தொகை

இனத்தொகுதி		%	சமயம்		%
சிங்களவர்	91838	82.6%	பௌத்தம்	86206	77.6%
இலங்கைத் தமிழர்	844	0.8%	இந்து	721	0.6%
இந்தியத்தமிழர்	181	0.2%	இஸ்லாம்	18107	16.3%
இலங்கைச்சோனகர்	17694	15.9%	றோமன் கத்தோலிக்கம்	4592	4.1%
ஏனையவர்	600	0.5%	ஏனைய கிறிஸ்தவம்	1500	1.3%
			ஏனையவை	31	0.0%
மொத்தம்	111157		மொத்தம்	111157	

மேற்கூறிய தேர்தல் தொகுதிக்குள் உள்ளடக்கப்பட வேண்டிய பகுதிகள்	கிராம சேவகர் பிரிவுகள் எண்ணிக்கை
1. பாணத்துறை பிரதேச செயலக பிரிவின் ஒரு பகுதி	46

மாகாண சபைத் தேர்தல் தொகுதி இலக்கம்: 2 -பண்டாரகம

தெரிவுசெய்ய வேண்டிய உறுப்பினர் தொகை:- 1 | விஸ்தீரணம் (ச.கிமீ) 58.8

இனத்தொகுதி	சனத்தொகை	%	சமயம்		%
சிங்களவர்	96411	82.3%	பௌத்தம்	93459	79.8%
இலங்கைத் தமிழர்	489	0.4%	இந்து	378	0.3%
இந்தியத்தமிழர்	169	0.1%	இஸ்லாம்	19982	17.1%
இலங்கைச்சோனகர்	19782	16.9%	றோமன் கத்தோலிக்கம்	2325	2.0%
ஏனையவர்	258	0.2%	ஏனைய கிறிஸ்தவம்	953	0.8%
			ஏனையவை	12	0.0%
மொத்தம்	117109		மொத்தம்	117109	

மேற்கூறிய தேர்தல் தொகுதிக்குள் உள்ளடக்கப்பட வேண்டிய பகுதிகள்	கிராம சேவகர் பிரிவுகள் எண்ணிக்கை
1. பாணத்துறை பிரதேச செயலக பிரிவின் ஒரு பகுதி	9
2. பண்டாரகம பிரதேச செயலக பிரிவின் ஒரு பகுதி	46
3. மில்லணிய பிரதேச செயலக பிரிவின் ஒரு பகுதி	2

மாகாண சபைத் தேர்தல் தொகுதி இலக்கம்: 3 - ஹொரணை

தெரிவுசெய்ய வேண்டிய உறுப்பினர் தொகை:- 1 | விஸ்தீரணம் (ச.கிமீ) 113.4

இனத்தொகுதி	சனத்தொகை	%	சமயம்		%
சிங்களவர்	115938	97.9%	பௌத்தம்	114878	97.0%
இலங்கைத் தமிழர்	906	0.8%	இந்து	1545	1.3%
இந்தியத்தமிழர்	1216	1.0%	இஸ்லாம்	167	0.1%
இலங்கைச்சோனகர்	112	0.1%	றோமன் கத்தோலிக்கம்	978	0.8%
ஏனையவர்	236	0.2%	ஏனைய கிறிஸ்தவம்	817	0.7%
			ஏனையவை	23	0.0%
மொத்தம்	118408		மொத்தம்	118408	

மேற்கூறிய தேர்தல் தொகுதிக்குள் உள்ளடக்கப்பட வேண்டிய பகுதிகள்	கிராம சேவகர் பிரிவுகள் எண்ணிக்கை
1. ஹொரணை பிரதேச செயலக பிரிவு.	61
2. மில்லணிய பிரதேச செயலக பிரிவின் ஒரு பகுதி	3

மாகாண சபைத் தேர்தல் தொகுதி இலக்கம்: 4 - புளத்சிங்கள

தெரிவுசெய்ய வேண்டிய உறுப்பினர் தொகை:- 1 விஸ்தீரணம் (ச.கிமீ) 295.8

சனத்தொகை

இனத்தொகுதி		%	சமயம்		%
சிங்களவர்	102387	87.2%	பௌத்தம்	102049	86.9%
இலங்கைத் தமிழர்	6023	5.1%	இந்து	12984	11.1%
இந்தியத்தமிழர்	8750	7.5%	இஸ்லாம்	200	0.2%
இலங்கைச்சோனகர்	172	0.1%	ரோமன் கத்தோலிக்கம்	786	0.7%
ஏனையவர்	80	0.1%	ஏனைய கிறிஸ்தவம்	1371	1.2%
			ஏனையவை	22	0.0%
மொத்தம்	117412		மொத்தம்	117412	

மேற்கூறிய தேர்தல் தொகுதிக்குள் உள்ளடக்கப்பட வேண்டிய பகுதிகள்	கிராம சேவகர் பிரிவுகள் எண்ணிக்கை
1. இங்கிரிய பிரதேச செயலக பிரிவு.	31
2. புளத்சிங்கள பிரதேச செயலக பிரிவின் ஒரு பகுதி	47
3. பாலிந்தநுவர பிரதேச செயலக பிரிவின் ஒரு பகுதி	4

மாகாண சபைத் தேர்தல் தொகுதி இலக்கம்: 5 - மதுராவல

தெரிவுசெய்ய வேண்டிய உறுப்பினர் தொகை:- 1 விஸ்தீரணம் (ச.கிமீ) 194.7

சனத்தொகை

இனத்தொகுதி		%	சமயம்		%
சிங்களவர்	98824	92.1%	பௌத்தம்	98302	91.6%
இலங்கைத் தமிழர்	1251	1.2%	இந்து	5563	5.2%
இந்தியத்தமிழர்	4966	4.6%	இஸ்லாம்	2225	2.1%
இலங்கைச்சோனகர்	2174	2.0%	ரோமன் கத்தோலிக்கம்	599	0.6%
ஏனையவர்	69	0.1%	ஏனைய கிறிஸ்தவம்	564	0.5%
			ஏனையவை	31	0.0%
மொத்தம்	107284		மொத்தம்	107284	

மேற்கூறிய தேர்தல் தொகுதிக்குள் உள்ளடக்கப்பட வேண்டிய பகுதிகள்	கிராம சேவகர் பிரிவுகள் எண்ணிக்கை
1. மதுராவல பிரதேச செயலக பிரிவு.	33
2. புளத்சிங்கள பிரதேச செயலக பிரிவின் ஒரு பகுதி	4
3.தொடங்கொட பிரதேச செயலக பிரிவின் ஒரு பகுதி	5
4. அகலவத்தை பிரதேச செயலக பிரிவின் ஒரு பகுதி	21
5. மில்லணிய பிரதேச செயலக பிரிவின் ஒரு பகுதி	35

மாகாண சபைத் தேர்தல் தொகுதி இலக்கம்: 6 - வாத்துவ

தெரிவுசெய்ய வேண்டிய உறுப்பினர் தொகை:- 1 விஸ்தீரணம் (ச.கிமீ) 60.6

இனத்தொகுதி	சனத்தொகை	%	சமயம்		%
சிங்களவர்	112688	98.9%	பௌத்தம்	106493	93.5%
இலங்கைத் தமிழர்	407	0.4%	இந்து	276	0.2%
இந்தியத்தமிழர்	58	0.1%	இஸ்லாம்	521	0.5%
இலங்கைச்சோனகர்	432	0.4%	றோமன் கத்தோலிக்கம்	5559	4.9%
ஏனையவர்	301	0.3%	ஏனைய கிறிஸ்தவம்	1007	0.9%
			ஏனையவை	30	0.0%
மொத்தம்	113886		மொத்தம்	113886	

மேற்கூறிய தேர்தல் தொகுதிக்குள் உள்ளடக்கப்பட வேண்டிய பகுதிகள்	கிராம சேவகர் பிரிவுகள் எண்ணிக்கை
1. பாணத்துறை பிரதேச செயலக பிரிவின் ஒரு பகுதி	17
2. பண்டாரகம பிரதேச செயலக பிரிவின் ஒரு பகுதி	13
3.மில்லணிய பிரதேச செயலக பிரிவின் ஒரு பகுதி	4
4. களுத்துறை பிரதேச செயலக பிரிவின் ஒரு பகுதி	24

மாகாண சபைத் தேர்தல் தொகுதி இலக்கம்: 7 - களுத்துறை

தெரிவுசெய்ய வேண்டிய உறுப்பினர் தொகை:- 1 விஸ்தீரணம் (ச.கிமீ) 39.9

இனத்தொகுதி	சனத்தொகை	%	சமயம்		%
சிங்களவர்	96094	86.9%	பௌத்தம்	87450	79.0%
இலங்கைத் தமிழர்	1605	1.5%	இந்து	1367	1.2%
இந்தியத்தமிழர்	246	0.2%	இஸ்லாம்	12493	11.3%
இலங்கைச்சோனகர்	12375	11.2%	றோமன் கத்தோலிக்கம்	8585	7.8%
ஏனையவர்	316	0.3%	ஏனைய கிறிஸ்தவம்	726	0.7%
			ஏனையவை	15	0.0%
மொத்தம்	110636		மொத்தம்	110636	

மேற்கூறிய தேர்தல் தொகுதிக்குள் உள்ளடக்கப்பட வேண்டிய பகுதிகள்	கிராம சேவகர் பிரிவுகள் எண்ணிக்கை
1. களுத்துறை பிரதேச செயலக பிரிவின் ஒரு பகுதி	57

மாகாண சபைத் தேர்தல் தொகுதி இலக்கம்: 8 - தொடங்கொட

தெரிவுசெய்ய வேண்டிய உறுப்பினர் தொகை:- 1 | விஸ்தீரணம் (ச.கிமீ) 91.7

சனத்தொகை

இனத்தொகுதி		%	சமயம்		%
சிங்களவர்	103699	98.4%	பௌத்தம்	94159	89.4%
இலங்கைத் தமிழர்	768	0.7%	இந்து	919	0.9%
இந்தியத்தமிழர்	583	0.6%	இஸ்லாம்	249	0.2%
இலங்கைச்சோனகர்	232	0.2%	றோமன் கத்தோலிக்கம்	9435	9.0%
ஏனையவர்	93	0.1%	ஏனைய கிறிஸ்தவம்	598	0.6%
			ஏனையவை	15	0.0%
மொத்தம்	105375		மொத்தம்	105375	

மேற்கூறிய தேர்தல் தொகுதிக்குள் உள்ளடக்கப்பட வேண்டிய பகுதிகள்	கிராம சேவகர் பிரிவுகள் எண்ணிக்கை
1. களுத்துறை பிரதேச செயலக பிரிவின் ஒரு பகுதி	6
2. பேருவளை பிரதேச செயலக பிரிவின் ஒரு பகுதி	35
3. தொடங்கொட பிரதேச செயலக பிரிவின் ஒரு பகுதி	24

மாகாண சபைத் தேர்தல் தொகுதி இலக்கம்: 9 - பேருவளை

தெரிவுசெய்ய வேண்டிய உறுப்பினர் தொகை:- 1 | விஸ்தீரணம் (ச.கிமீ) 26.1

சனத்தொகை

இனத்தொகுதி		%	சமயம்		%
சிங்களவர்	45746	43.9%	பௌத்தம்	40661	39.0%
இலங்கைத் தமிழர்	1142	1.1%	இந்து	1095	1.1%
இந்தியத்தமிழர்	211	0.2%	இஸ்லாம்	56993	54.7%
இலங்கைச்சோனகர்	56835	54.6%	றோமன் கத்தோலிக்கம்	5160	5.0%
ஏனையவர்	194	0.2%	ஏனைய கிறிஸ்தவம்	203	0.2%
			ஏனையவை	16	0.0%
மொத்தம்	104128		மொத்தம்	104128	

மேற்கூறிய தேர்தல் தொகுதிக்குள் உள்ளடக்கப்பட வேண்டிய பகுதிகள்	கிராம சேவகர் பிரிவுகள் எண்ணிக்கை
1. பேருவளை பிரதேச செயலக பிரிவின் ஒரு பகுதி	47

மாகாண சபைத் தேர்தல் தொகுதி இலக்கம்: 10 - மத்துகம

தெரிவுசெய்ய வேண்டிய உறுப்பினர் தொகை:- 1 விஸ்தீரணம் (ச.கிமீ) 231.0

சனத்தொகை

இனத்தொகுதி		%	சமயம்		%
சிங்களவர்	99352	86.1%	பௌத்தம்	98425	85.3%
இலங்கைத் தமிழர்	8040	7.0%	இந்து	11641	10.1%
இந்தியத்தமிழர்	4956	4.3%	இஸ்லாம்	3033	2.6%
இலங்கைச்சோனகர்	2949	2.6%	றோமன் கத்தோலிக்கம்	1460	1.3%
ஏனையவர்	105	0.1%	ஏனைய கிறிஸ்தவம்	839	0.7%
			ஏனையவை	4	0.0%
மொத்தம்	115402		மொத்தம்	115402	

மேற்கூறிய தேர்தல் தொகுதிக்குள் உள்ளடக்கப்பட வேண்டிய பகுதிகள்	கிராம சேவகர் பிரிவுகள் எண்ணிக்கை
1. மத்துகம பிரதேச செயலக பிரிவு.	57
2. தொடங்கொட பிரதேச செயலக பிரிவின் ஒரு பகுதி	16
3. அகலவத்தை பிரதேச செயலக பிரிவின் ஒரு பகுதி	13

மாகாண சபைத் தேர்தல் தொகுதி இலக்கம்: 11 - வளள்ளாவிற்ற

தெரிவுசெய்ய வேண்டிய உறுப்பினர் தொகை:- 1 விஸ்தீரணம் (ச.கிமீ) 475.0

சனத்தொகை

இனத்தொகுதி		%	சமயம்		%
சிங்களவர்	97130	96.0%	பௌத்தம்	96827	95.7%
இலங்கைத் தமிழர்	1560	1.5%	இந்து	3052	3.0%
இந்தியத்தமிழர்	1881	1.9%	இஸ்லாம்	586	0.6%
இலங்கைச்சோனகர்	563	0.6%	றோமன் கத்தோலிக்கம்	295	0.3%
ஏனையவர்	17	0.0%	ஏனைய கிறிஸ்தவம்	378	0.4%
			ஏனையவை	13	0.0%
மொத்தம்	101151		மொத்தம்	101151	

மேற்கூறிய தேர்தல் தொகுதிக்குள் உள்ளடக்கப்பட வேண்டிய பகுதிகள்	கிராம சேவகர் பிரிவுகள் எண்ணிக்கை
1. வளள்ளாவிற்ற பிரதேச செயலக பிரிவு.	60
2. பாலிந்தநுவர பிரதேச செயலக பிரிவின் ஒரு பகுதி	39
3. புளத்சிங்கள பிரதேச செயலக பிரிவின் ஒரு பகுதி	3

KALUTARA DISTRICT

PROVINCIAL COUNCIL ELECTORATE NO.1 PANADURA

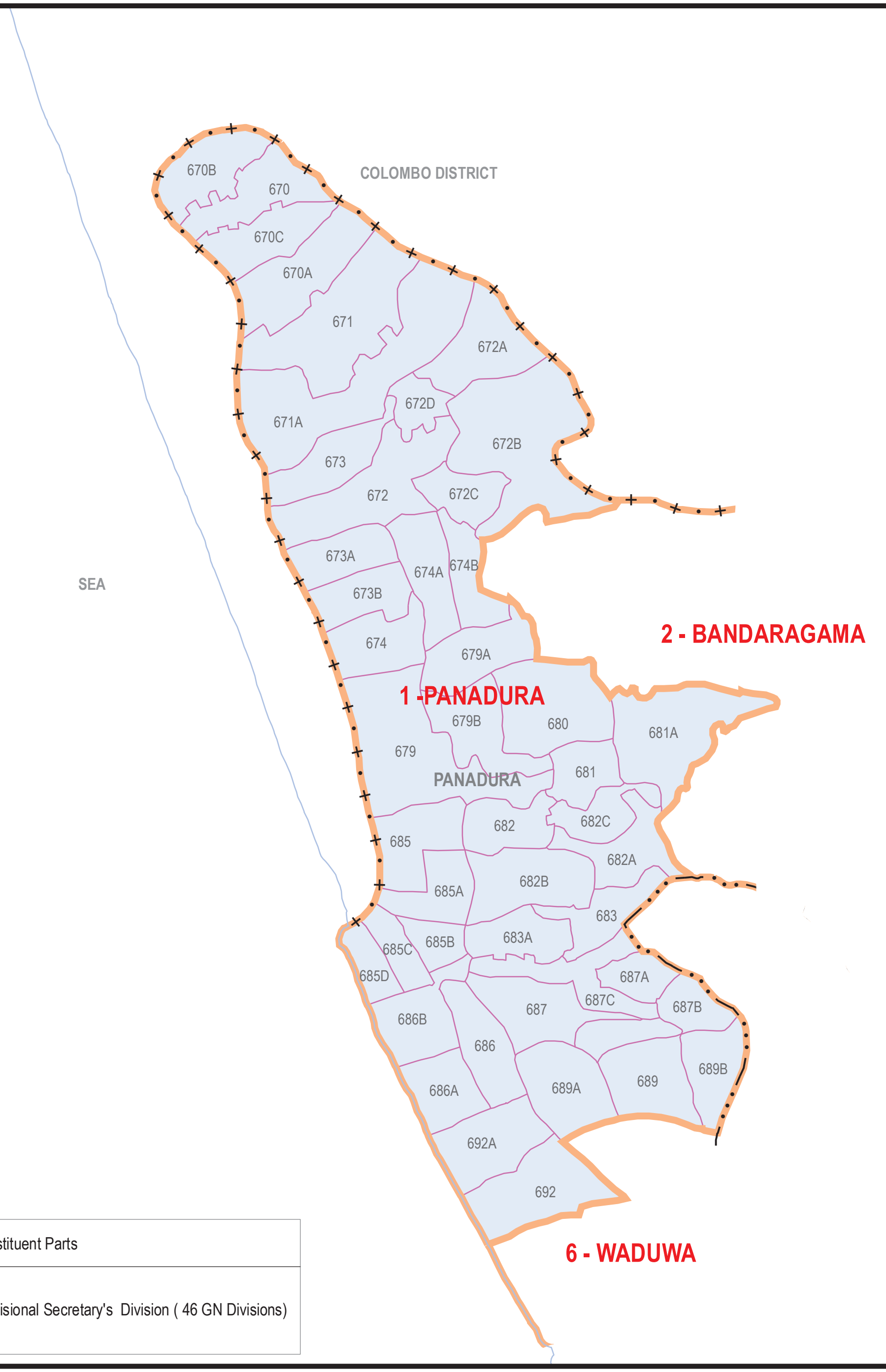

Electorate Number	Electorate Name	Constituent Parts
1	Panadura	Part of Panadura Divisional Secretary's Division (46 GN Divisions)

SCALE 1:64,000

50 25 0 50 100

Kilometers

LEGEND

	Province Boundary
	District Boundary
	Divisional Secretary's Division Boundary
	Grama Niladhari Division Boundary
	Provincial Council Electorate Boundary
MAHO	Divisional Secretary's Division Name
36	Grama Niladhari Division No.
3 -MAHAWA	Provincial Council Electorate Number & Name

LOCATION DIAGRAM

Western Province

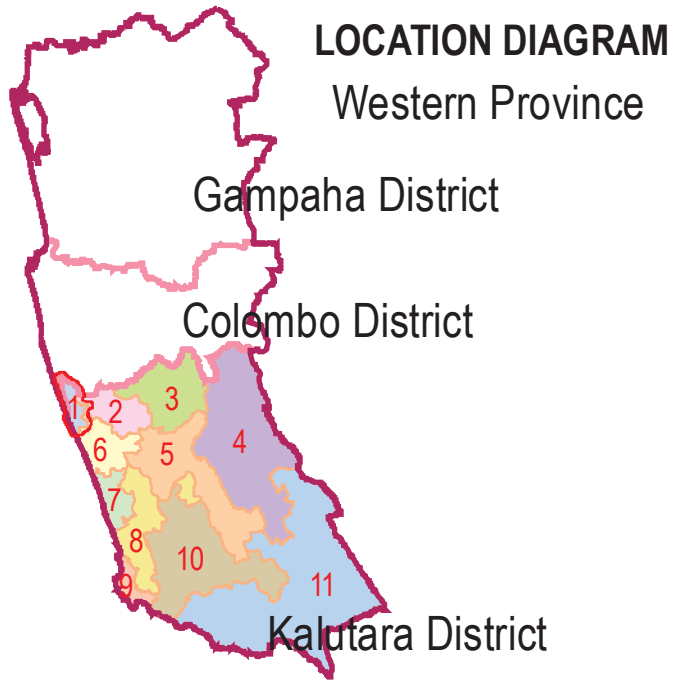

REFERENCE

	Province Boundary
	District Boundary
1	Provincial Council Electorate Number

Data Source :
Topographical data of the Survey Department of Sri Lanka & National Delimitation Committee Data 2013/2016

KALUTARA DISTRICT

PROVINCIAL COUNCIL ELECTORATE NO.2 BANDARAGAMA

SCALE 1:68,000

50 25 0 50 100

Kilometers

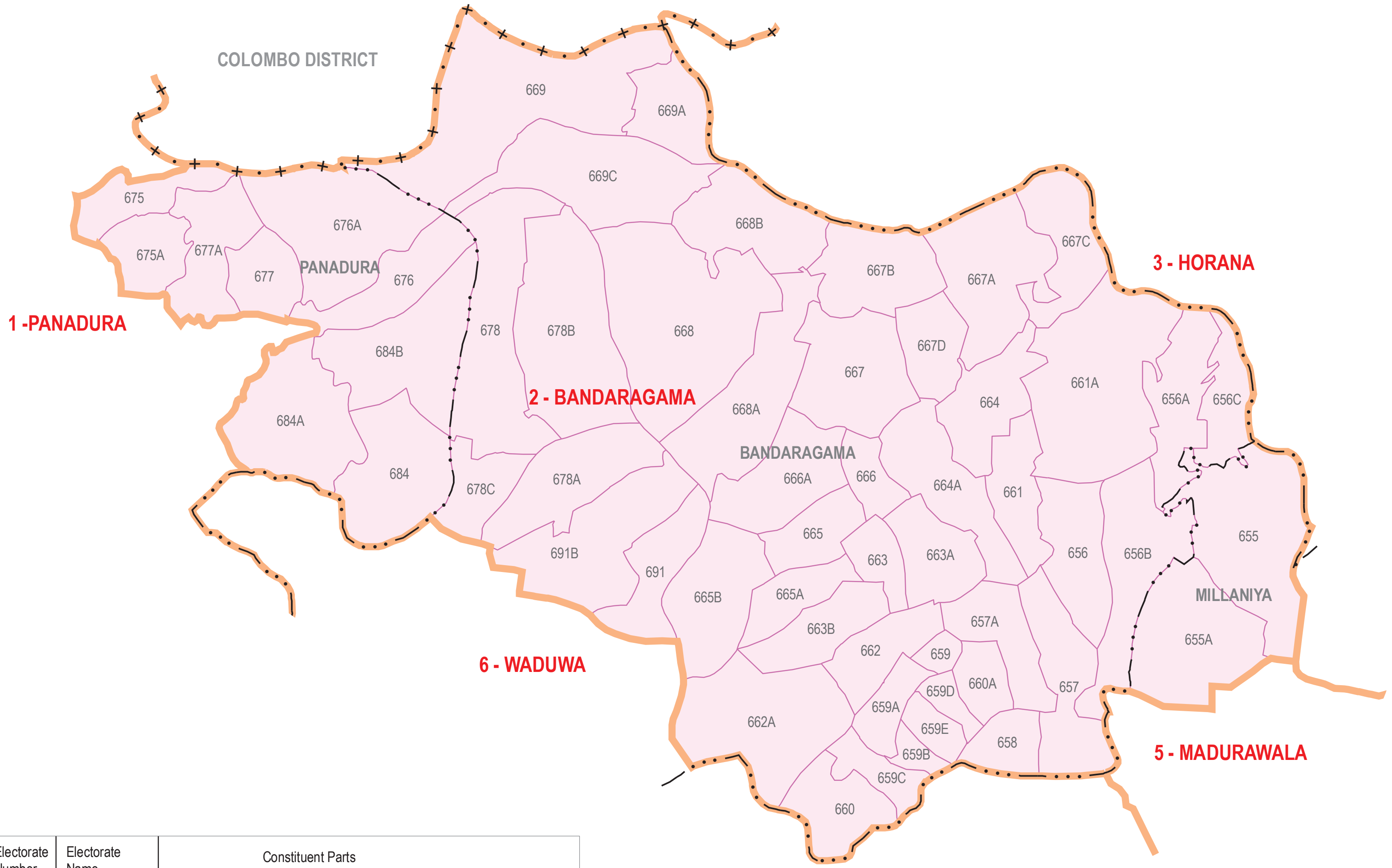

LEGEND

+· ·+· ·+· ·+· ·+· ·+· ·	Province Boundary
+ · + · + · + · + · +	District Boundary
— · · · — · · · —	Divisional Secretary's Division Boundary
———	Grama Niladhari Division Boundary
———	Provincial Council Electorate Boundary
MAHO	Divisional Secretary's Division Name
36	Grama Niladhari Division No.
3 -MAHAWA	Provincial Council Electorate Number & Name

LOCATION DIAGRAM

Western Province

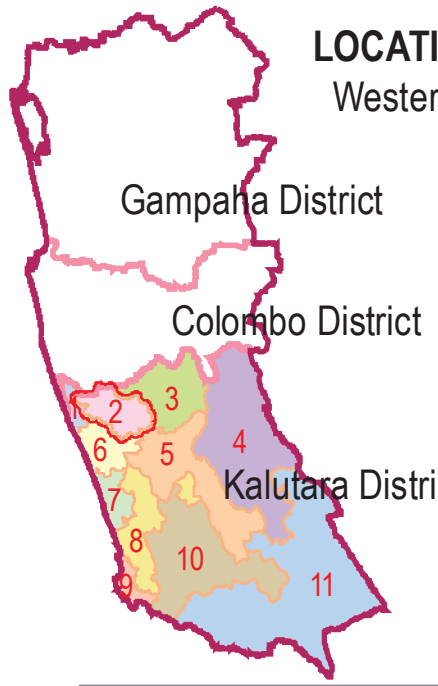

REFERENCE

———	Province Boundary
———	District Boundary
1	Provincial Council Electorate Number

Electorate Number	Electorate Name	Constituent Parts
2	Bandaragama	Part of Panadura Divisional Secretary's Division (09 GN Divisions) Part of Bandaragama Divisional Secretary's Division (46 GN Divisions) Part of Millaniya Divisional Secretary's Division (02 GN Divisions) (Total of 57 GN Divisions)

Data Source :
Topographical data of the Survey Department of Sri Lanka & National Delimitation Committee Data 2013/2016

KALUTARA DISTRICT
PROVINCIAL COUNCIL ELECTORATE NO.3 HORANA

SCALE 1:98,000

50 25 0 50 100
Kilometers

LEGEND

Symbol	Description
+- · -+- · -+- · -+	Province Boundary
+ · + · + · +	District Boundary
— · · · — · · · —	Divisional Secretary's Division Boundary
(thin line)	Grama Niladhari Division Boundary
(thick line)	Provincial Council Electorate Boundary
MAHO	Divisional Secretary's Division Name
36	Grama Niladhari Division No.
3 -MAHAWA	Provincial Council Electorate Number & Name

LOCATION DIAGRAM

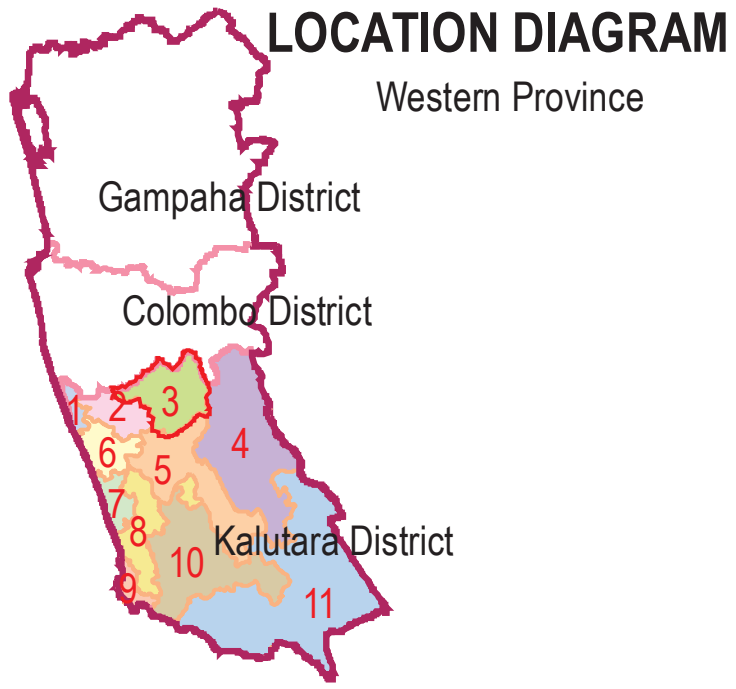

REFERENCE

Province Boundary
District Boundary
1 Provincial Council Electorate Number

Electorate Number	Electorate Name	Constituent Parts
3	Horana	Part of Millaniya Divisional Secretary's Division (03 GN Divisions) Horana Divisional Secretary's Division (61 GN Divisions) (Total of 64 GN Divisions)

Data Source :
Topographical data of the Survey Department of Sri Lanka & National Delimitation Committee Data 2013/2016

KALUTARA DISTRICT

PROVINCIAL COUNCIL ELECTORATE NO.4 BULATHSINHALA

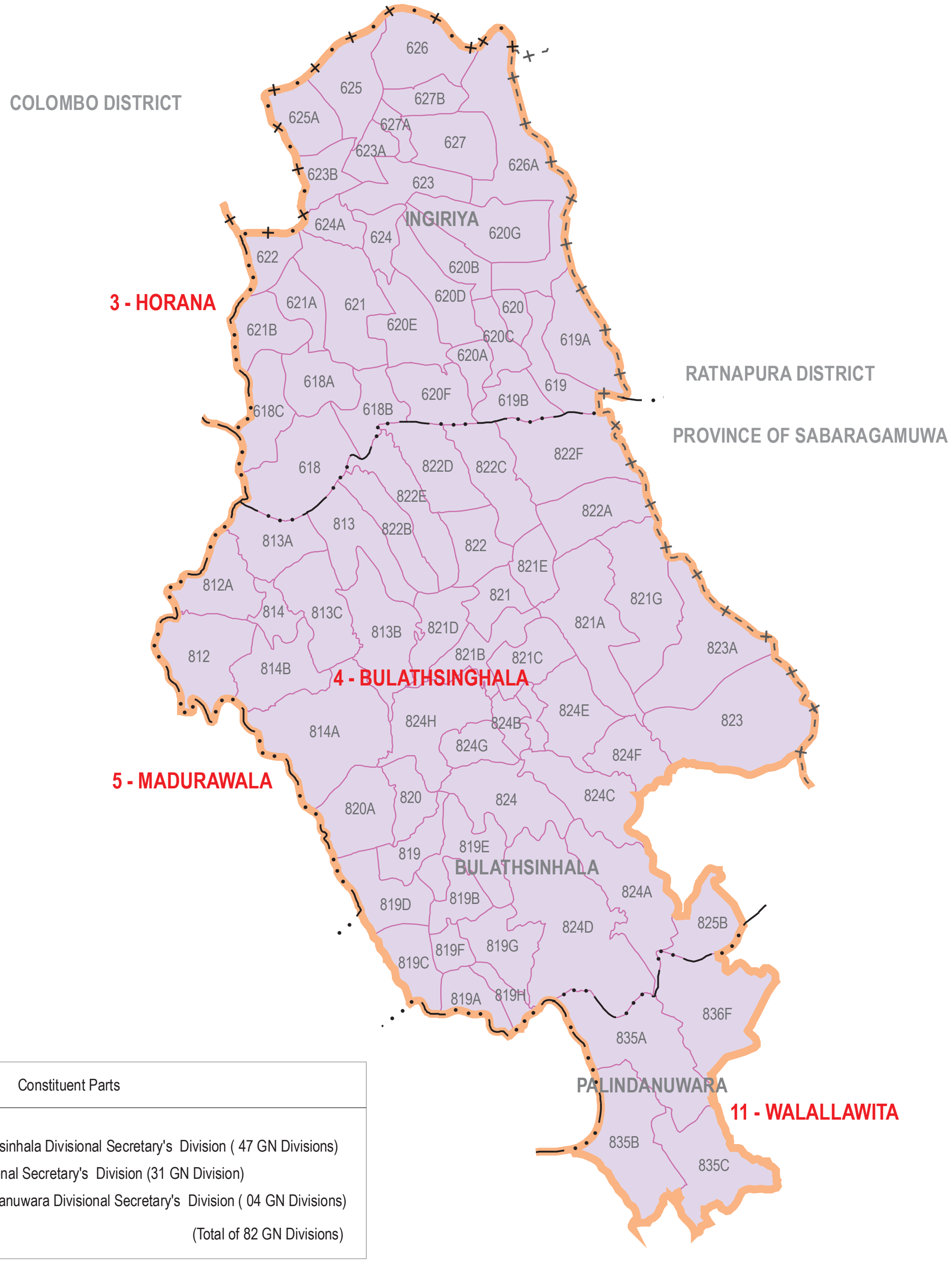

Electorate Number	Electorate Name	Constituent Parts
4	Bulathsinhala	Part of Bulathsinhala Divisional Secretary's Division (47 GN Divisions) Ingiriya Divisional Secretary's Division (31 GN Division) Part of Palindanuwara Divisional Secretary's Division (04 GN Divisions) (Total of 82 GN Divisions)

SCALE 1:195,000

50 25 0 50 100

Kilometers

LEGEND

Symbol	Meaning
	Province Boundary
	District Boundary
	Divisional Secretary's Division Boundary
	Grama Niladhari Division Boundary
	Provincial Council Electorate Boundary
MAHO	Divisional Secretary's Division Name
36	Grama Niladhari Division No.
3 -MAHAWA	Provincial Council Electorate Number & Name

LOCATION DIAGRAM

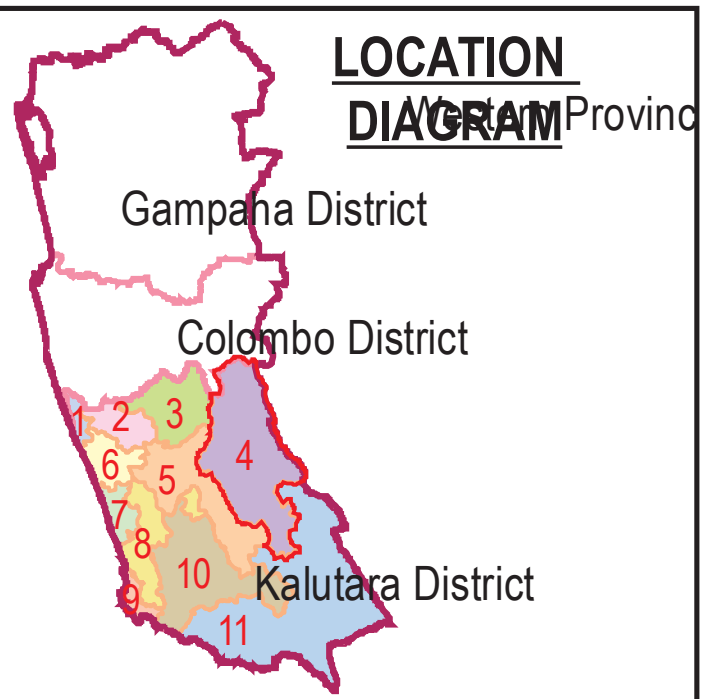

REFERENCE

Province Boundary

District Boundary

1 Provincial Council Electorate Number

Data Source :

Topographical data of the Survey Department of Sri Lanka & National Delimitation Committee Data 2013/2016

KALUTARA DISTRICT

PROVINCIAL COUNCIL ELECTORATE NO.5 MADURAWALA

SCALE 1:152,000

50 25 0 50 100

Kilometers

Electorate Number	Electorate Name	Constituent Parts
5	Madurawala	Part of Millaniya Divisional Secretary's Division (35 GN Divisions) Madurawala Divisional Secretary's Division (33 GN Divisions) Part of Dodangoda Divisional Secretary's Division (05 GN Divisions) Part of Agalawatta Divisional Secretary's Division (21 GN Divisions) Part of Bulathsinhala Divisional Secretary's Division (04 GN Divisions) (Total of 98 GN Divisions)

LEGEND

Symbol	Meaning
+· ·+· ·+· ·+	Province Boundary
+ · + · + · +	District Boundary
— · · · — · · · —	Divisional Secretary's Division Boundary
(thin line)	Grama Niladhari Division Boundary
(thick line)	Provincial Council Electorate Boundary
MAHO	Divisional Secretary's Division Name
36	Grama Niladhari Division No.
3 -MAHAWA	Provincial Council Electorate Number & Name

LOCATION DIAGRAM

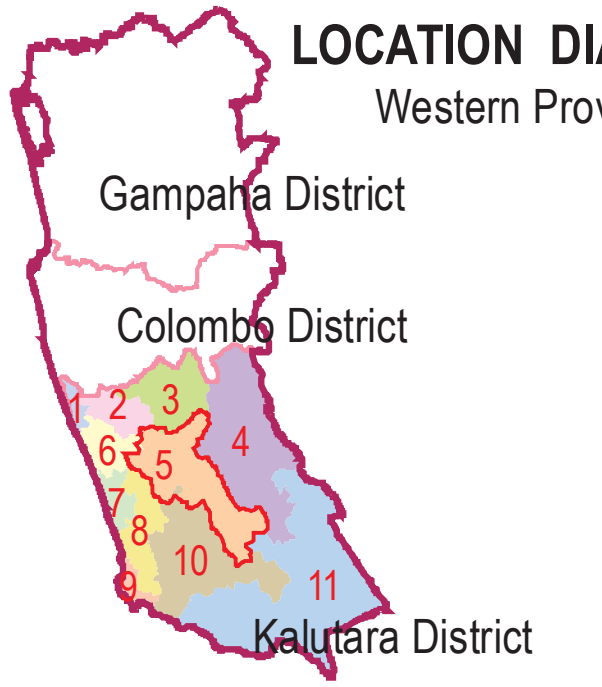

REFERENCE

- Province Boundary
- District Boundary
- 1 Provincial Council Electorate Number

Data Source :
Topographical data of the Survey Department of Sri Lanka & National Delimitation Committee Data 2013/2016

KALUTARA DISTRICT

PROVINCIAL COUNCIL ELECTORATE NO.6 WADUWA

Electorate Number	Electorate Name	Constituent Parts
6	Waduwa	Part of Panadura Divisional Secretary's Division (17 GN Divisions) Part of Millaniya Divisional Secretary's Division (04 GN Divisions) Part of Bandaragama Divisional Secretary's Division (13 GN Divisions) Part of Kalutara Divisional Secretary's Division (24 GN Divisions) (Total of 58 GN Divisions)

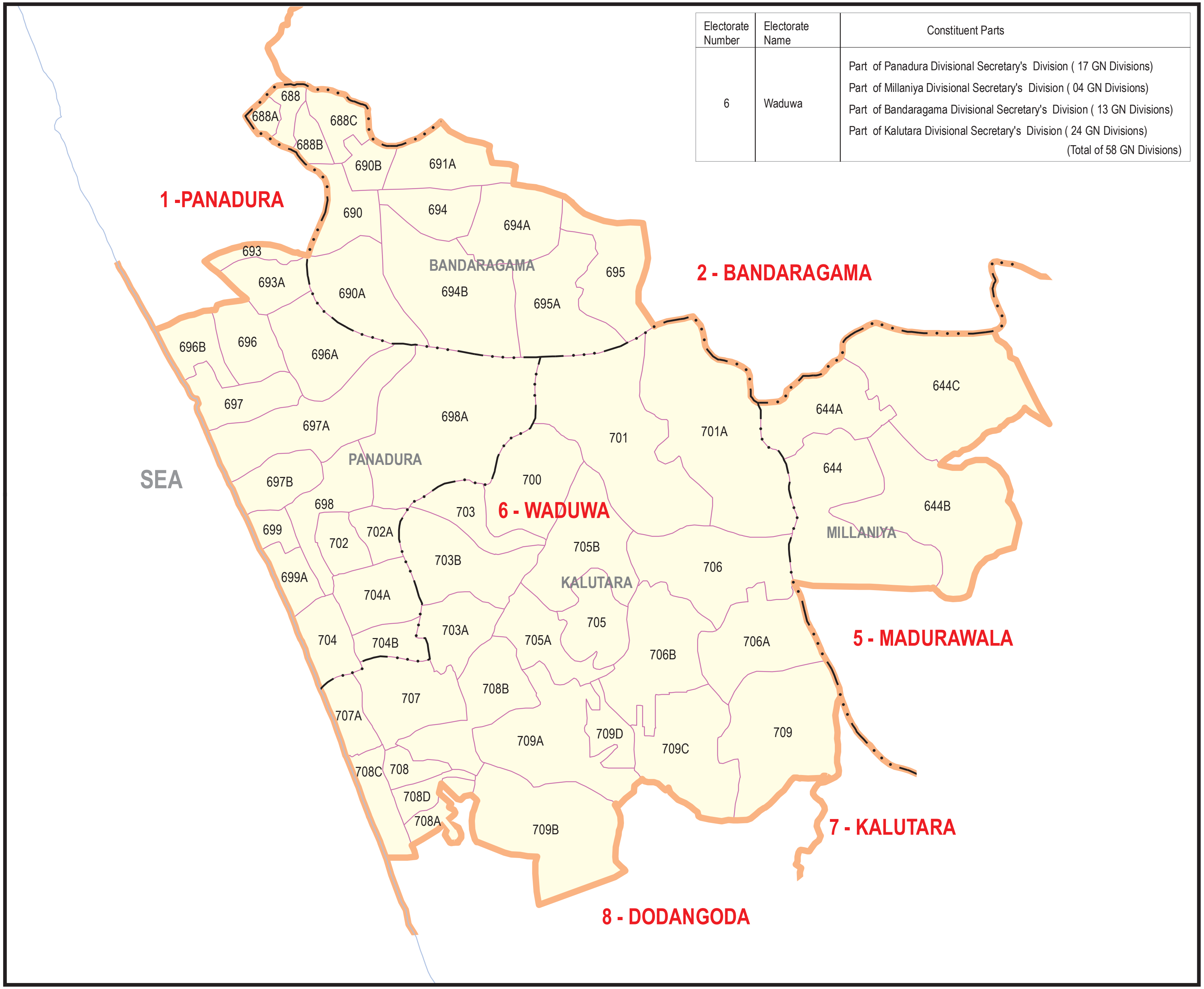

SCALE 1:69,000

50 25 0 50 100

Kilometers

LEGEND

- Province Boundary
- District Boundary
- Divisional Secretary's Division Boundary
- Grama Niladhari Division Boundary
- Provincial Council Electorate Boundary
- MAHO — Divisional Secretary's Division Name
- 36 — Grama Niladhari Division No.
- 3 -MAHAWA — Provincial Council Electorate Number & Name

LOCATION DIAGRAM

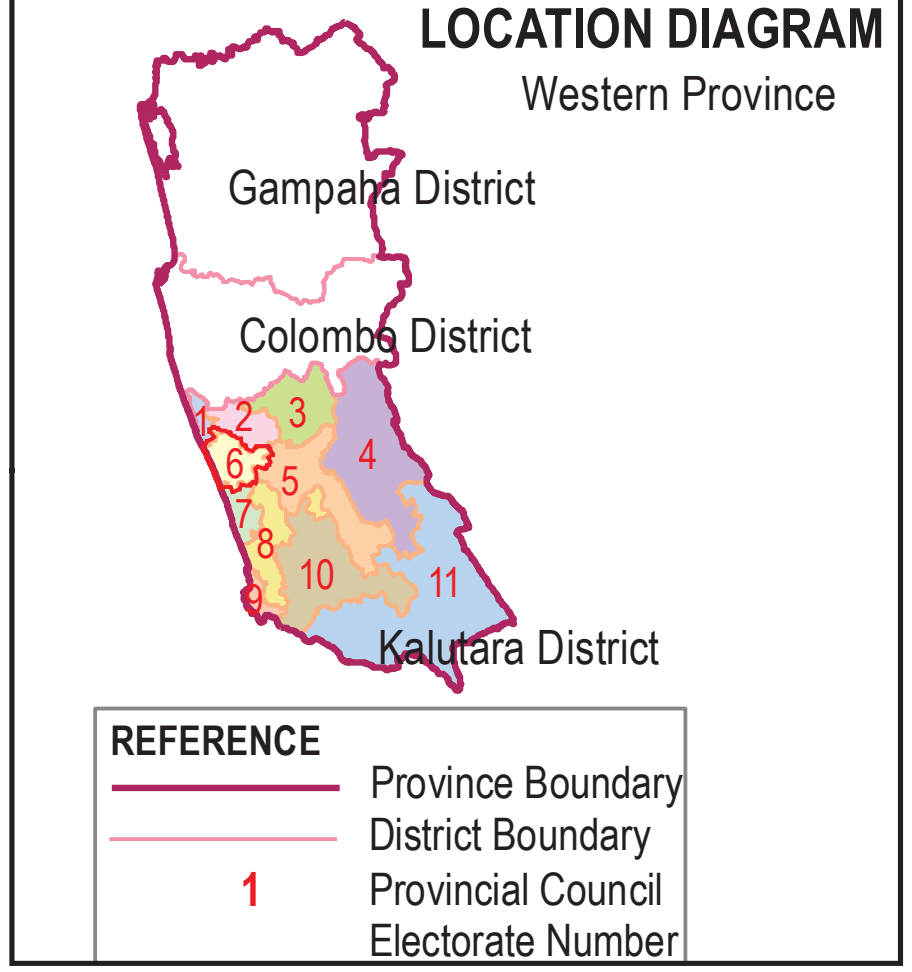

Data Source :
Topographical data of the Survey Department of Sri Lanka & National Delimitation Committee Data 2013/2016

KALUTARA DISTRICT

PROVINCIAL COUNCIL ELECTORATE NO.7 KALUTARA

SCALE 1:69,000

50 25 0 50 100

Kilometers

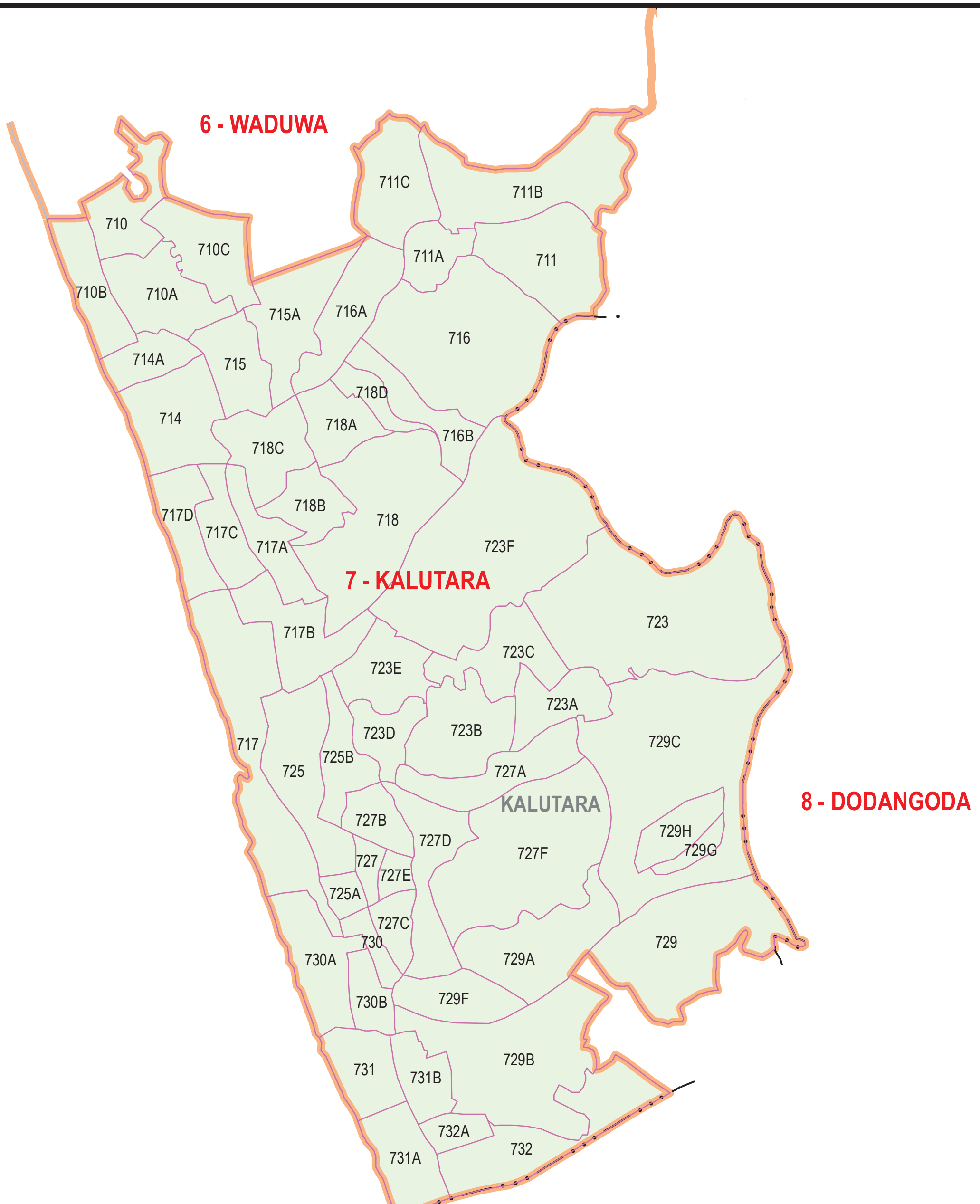

LEGEND

+- -+- -+- -+- -+- -+- -	Province Boundary
+ · + · + · + · + · + ·	District Boundary
— · · · — · · · —	Divisional Secretary's Division Boundary
(line)	Grama Niladhari Division Boundary
(thick line)	Provincial Council Electorate Boundary
MAHO	Divisional Secretary's Division Name
36	Grama Niladhari Division No.
3 -MAHAWA	Provincial Council Electorate Number & Name

LOCATION DIAGRAM

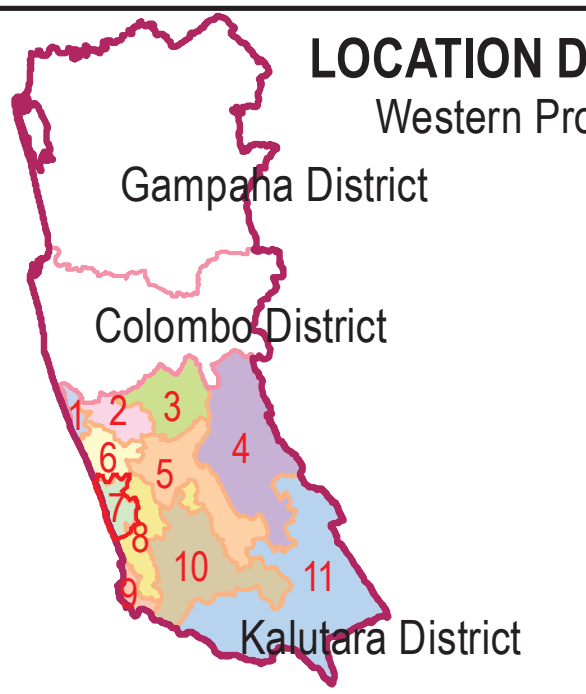

REFERENCE

Province Boundary
District Boundary
1 Provincial Council Electorate Number

Electorate Number	Electorate Name	Constituent Parts
7	Kalutara	Part of Kalutara Divisional Secretary's Division (57 GN Divisions)

Data Source :
Topographical data of the Survey Department of Sri Lanka & National Delimitation Committee Data 2013/2016

KALUTARA DISTRICT

PROVINCIAL COUNCIL ELECTORATE NO.8 DODANGODA

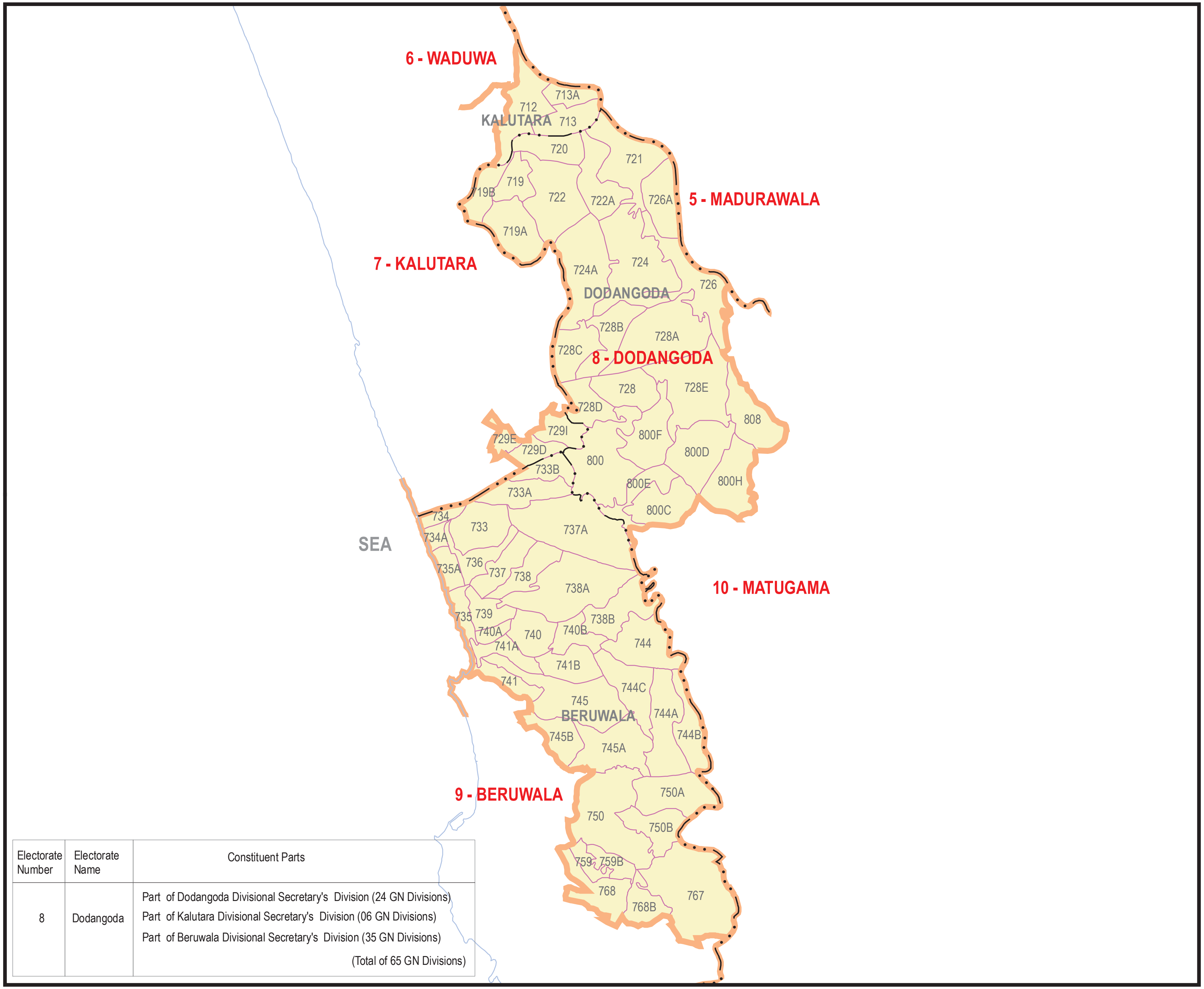

Electorate Number	Electorate Name	Constituent Parts
8	Dodangoda	Part of Dodangoda Divisional Secretary's Division (24 GN Divisions) Part of Kalutara Divisional Secretary's Division (06 GN Divisions) Part of Beruwala Divisional Secretary's Division (35 GN Divisions) (Total of 65 GN Divisions)

SCALE 1:132,000

50 25 0 50 100

Kilometers

LEGEND

Province Boundary

District Boundary

Divisional Secretary's Division Boundary

Grama Niladhari Division Boundary

Provincial Council Electorate Boundary

MAHO — Divisional Secretary's Division Name

36 — Grama Niladhari Division No.

3 -MAHAWA — Provincial Council Electorate Number & Name

LOCATION DIAGRAM

Western Province

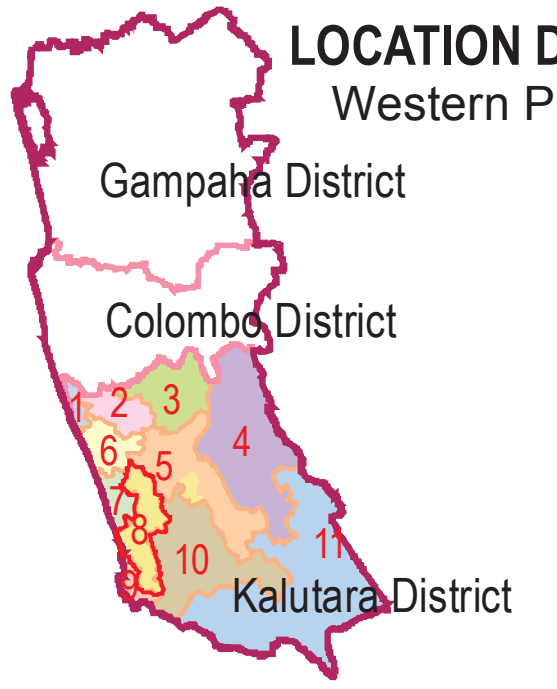

REFERENCE

Province Boundary

District Boundary

1 — Provincial Council Electorate Number

Data Source :
Topographical data of the Survey Department of Sri Lanka & National Delimitation Committee Data 2013/2016

KALUTARA DISTRICT

PROVINCIAL COUNCIL ELECTORATE NO.9 BERUWALA

SCALE 1:61,000

50 25 0 50 100

Kilometers

Electorate Number	Electorate Name	Constituent Parts
9	Beruwala	Part of Beruwala Divisional Secretary's Division (47 GN Divisions)

LEGEND

- Province Boundary
- District Boundary
- Divisional Secretary's Division Boundary
- Grama Niladhari Division Boundary
- Provincial Council Electorate Boundary
- MAHO — Divisional Secretary's Division Name
- 36 — Grama Niladhari Division No.
- 3 -MAHAWA — Provincial Council Electorate Number & Name

LOCATION DIAGRAM

Western Province

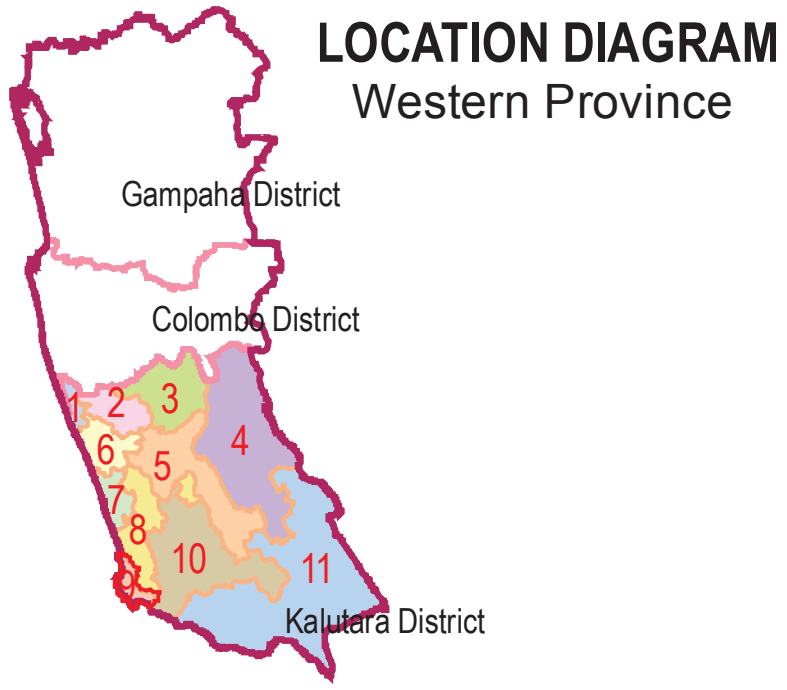

REFERENCE

- Province Boundary
- District Boundary
- 1 Provincial Council Electorate Number

Data Source :

Topographical data of the Survey Department of Sri Lanka & National Delimitation Committee Data 2013/2016

KALUTARA DISTRICT

PROVINCIAL COUNCIL ELECTORATE NO.10 MATUGAMA

SCALE 1:156,000

50 25 0 50 100

Kilometers

LEGEND

Symbol	Description
	Province Boundary
	District Boundary
	Divisional Secretary's Division Boundary
	Grama Niladhari Division Boundary
	Provincial Council Electorate Boundary
MAHO	Divisional Secretary's Division Name
36	Grama Niladhari Division No.
3 -MAHAWA	Provincial Council Electorate Number & Name

LOCATION DIAGRAM

Westren Province

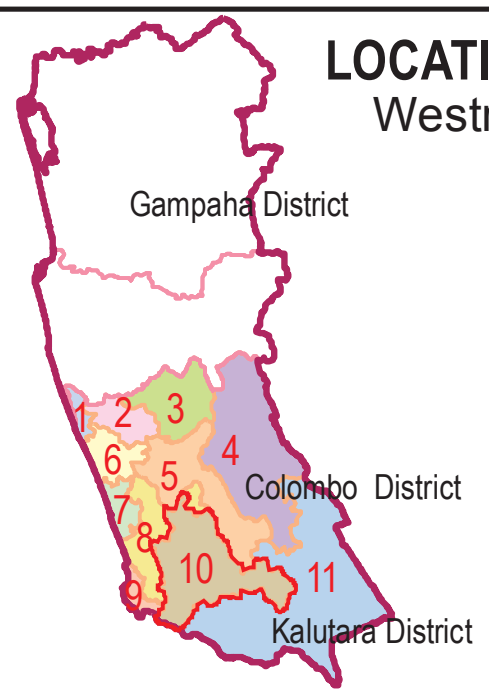

REFERENCE

Symbol	Description
	Province Boundary
	District Boundary
1	Provincial Council Electorate Number

Electorate Number	Electorate Name	Constituent Parts
10	Matugama	Part of Dodangoda Divisional Secretary's Division (16 GN Divisions) Part of Agalawatta Divisional Secretary's Division (13 GN Divisions) Matugama Divisional Secretary's Division (57 GN Divisions) (Total of 86 GN Divisions)

Data Source :
Topographical data of the Survey Department of Sri Lanka
& National Delimitation Committee Data 2013/2016

KALUTARA DISTRICT
PROVINCIAL COUNCIL ELECTORATE NO.11 WALALLAWITA

SCALE 1:223,000

50 25 0 50 100

Kilometers

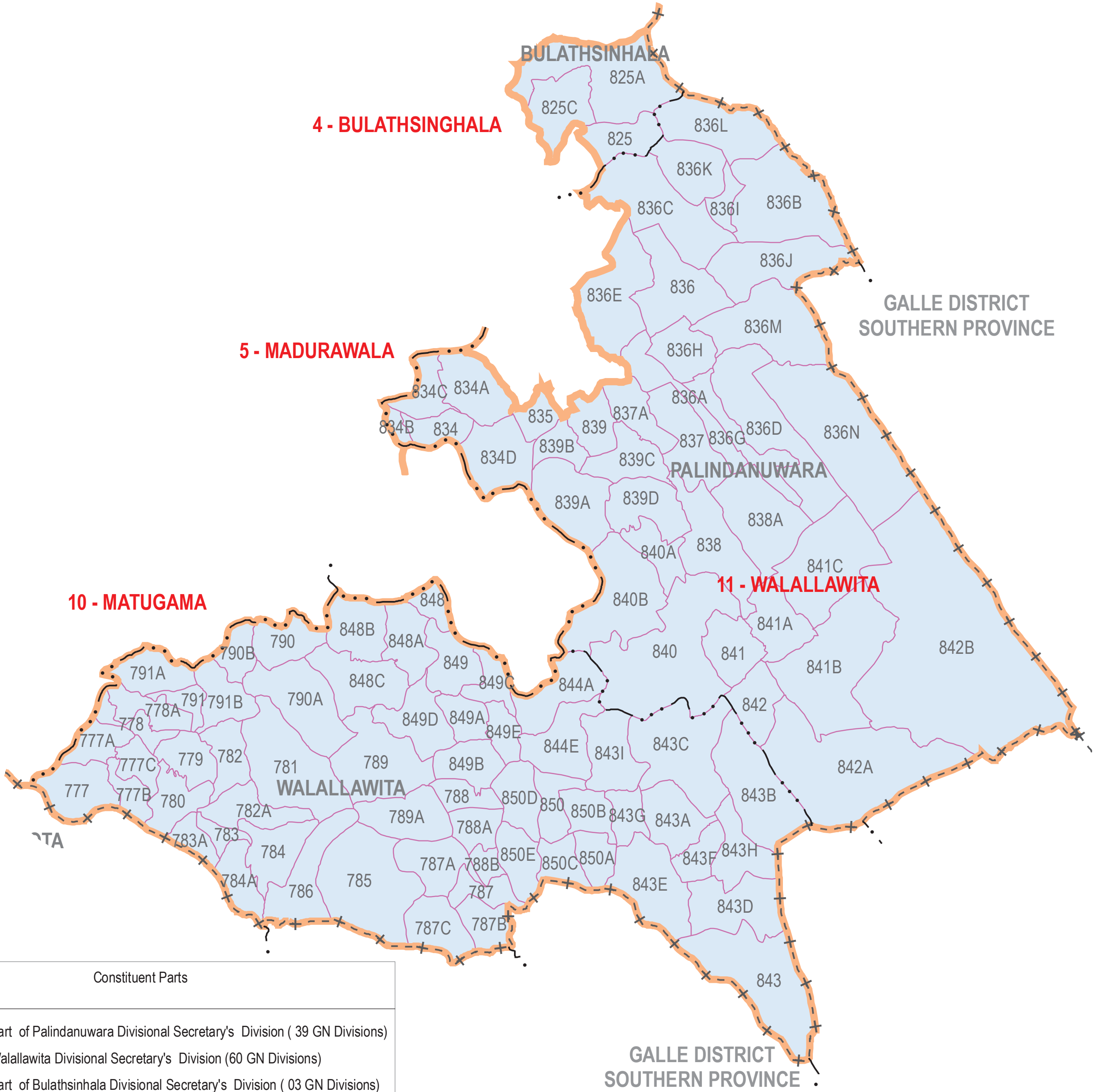

LEGEND

	Province Boundary
	District Boundary
	Divisional Secretary's Division Boundary
	Grama Niladhari Division Boundary
	Provincial Council Electorate Boundary
MAHO	Divisional Secretary's Division Name
36	Grama Niladhari Division No.
3 -MAHAWA	Provincial Council Electorate Number & Name

LOCATION DIAGRAM
Western Province

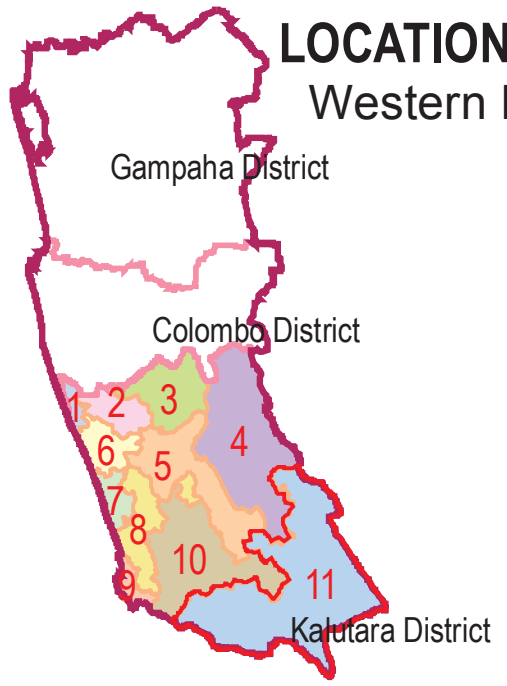

REFERENCE

Province Boundary

District Boundary

1 Provincial Council Electorate Number

Electorate Number	Electorate Name	Constituent Parts
11	Walallawita	Part of Palindanuwara Divisional Secretary's Division (39 GN Divisions) Walallawita Divisional Secretary's Division (60 GN Divisions) Part of Bulathsinhala Divisional Secretary's Division (03 GN Divisions) (Total of 102 GN Divisions)

Data Source :
Topographical data of the Survey Department of Sri Lanka & National Delimitation Committee Data 2013/2016

அத்தியாயம் 4

மத்திய மாகாணம்

122. இலங்கையின் மத்திய மலைநாட்டில் 5,674 சதுர கிலோ மீற்றர் பரப்பளவைக் கொண்டுள்ள மத்திய மாகாணத்தின் நிலப்பரப்பில் 1,940 சதுர கி.மீ. கண்டி மாவடத்திற்கும் 1,993 சதுர கி.மீ. மாத்தளை மாவட்டத்திற்கும் 1,741 சதுர கி.மீ. நுவரெலியா மாவட்டத்திற்கும் உரித்தாக உள்ளது. நாட்டின் மொத்தப்பரப்பில் 8.6% மத்திய மாகாணத்திற்கு உரித்தாக உள்ளது. 5,575 கி.மீ. நிலப் பரப்பையும் 99 சதுர கி.மீ. நீர்ப்பரப்பையும் கொண்டுள்ள இந்த மாகாணத்தின் மொத்தப்பரப்பில் 1.7% உள்ளக நீரேந்துப் பிரதேசமாக காணப்படுகின்றது. வடக்கு திசையில் வடமத்திய மாகாணத்தையும் தெற்குத் திசையில் சப்பிரகமுவ மாகாணத்தையும் கிழக்கு திசையில் ஊவா மற்றும் கிழக்கு மாகாணங்களையும் மேற்குத் திசையில் வடமேல் மற்றும் சப்பிரகமுவ மாகாணங்களையும் எல்லைகளாகக் கொண்டு அமையப்பெற்றுள்ளது. 2010 ஆம் ஆண்டளவில் மாகாணத்தின் மொத்தப்பரப்பில 27.4% அதாவது 1,556 சதுர கிலோ மீற்றர் வனப் பிரதேசமாக காணப்பட்டது. 2016 ஆம் ஆண்டு மாகாணத்தின் வீதிகளினது மொத்த நீளம் 3,991 கி.மீ. ஆகும். புனித தந்த தாது வைக்கப்பட்டுள்ள தலதா மாளிகை அமைந்துள்ள காரணத்தினால் நாட்டின் புனித நகரமாக கணிக்கப்படும் இரண்டாவது பெரிய நகரான கண்டி நகர் மத்திய மாகாணத்தின் தலைநகராக காணப்படுகின்றது.

123. இலங்கையின் பொருளாதார உற்பத்தியில் 2015 ஆம் ஆண்டில் 10% பங்கைக் கொண்டுள்ள இந்த மாகாணம் சேவைத் துறையில் 11% ஐயும் கைத்தொழில் துறையில் 8% ஐயும் விவசாயத் துறையில் 14% ஐயும் பங்களிப்புச் செய்துள்ளது. 2016 ஆம் ஆண்டில் மத்திய மாகாணத்தின் வேலை வாய்ப்பு முக்கியமாக சேவைத் துறையில் (42%) அதைத்தொடர்ந்து விவசாயத் துறையில் (37%) மற்றும் கைத்தொழிற் துறையில் (21%) ஆகும்.

124. சனத்தொகை மற்றும் வீடுகள் கணக்கெடுப்பின் (2012) பிரகாரம் சனத்தொகையின் விஞ்ஞான ரீதியான பிரிவுகளான நிர்வாகம், உள்ளூராட்சி மற்றும் தேர்தல் அதிகாரப் பிரதேசங்கள் தொடர்பாக மத்திய மாகாணத்திற்கும் அதன் மாவட்டங்களுக்கும் ஏற்புடைய தகவல்கள் அடுத்துவரும் பகுதிகளில் விபரிக்கப்பட்டுள்ளன.

மொத்த சனத்தொகை, சன அடர்த்தி மற்றும் எழுத்தறிவு

125. சனத்தொகை மற்றும் வீடுகள் கணக்கெடுப்பின் (2012) படி நாட்டின் மொத்த சனத்தொகையில் 12.6% க்கு சமனான 2,571,557 பேர் இந்த மாகாணத்தில் வசிக்கின்றனர். மாகாணத்தின் மொத்த சனத்தொகையில் 53.5% அதாவது 1,375,382 பேர் கண்டி மாவட்டத்திலும் 18.8% அதாவது 484,531 பேர் மாத்தளை மாவட்டத்திலும் 27.7% அதாவது 711,644பேர் நுவரெலியா மாவட்டத்திலும் வசிக்கின்றனர். மாகாணத்தில் சனத்தொகை அடர்த்தி சதுர கிலோ மீற்ற ருக்கு 461 பேர் ஆகும். 2012 ஆம் ஆண்டில் 10 வயதுக்கு மேற்பட்ட சனத்தொகையினது எழுத்தறிவு 93.3% ஆகும்.

பால்நிலை வேறுபாட்டுக்கு அமைய சனத்தொகை மாற்றம்

126. மாகாணத்தினதும் மாவட்டங்களினதும் நாட்டினதும் சனத்தொகையில் பால்நிலை ரீதியாக மாறுபட்டுள்ள விதம் அட்டவணை 4.1 இல் காட்டப்பட்டுள்ளது. நாட்டின் ஏனைய மாகாணங்களைப் போன்று இந்த மாகாணத்தில் உள்ள மூன்று மாவட்டங்களிலும் பெண்கள் ஆண்களை விஞ்சியிருப்பதை இங்கு அவதானிக்கலாம்.

அட்டவணை 4.1: பால்நிலை அடிப்படையில் சனத்தொகை வேறுபாடு சதவீதம் - மத்திய மாகாணம்

பிரதேசம்	மொத்த சனத்தொகை	ஆண்		பெண்	
	எண்ணிக்கை	எண்ணிக்கை	%	எண்ணிக்கை	%
கண்டி	1,375,382	655,791	47.7	791,591	52.3
மாத்தளை	484,531	233,657	48.2	250,874	51.8
நுவரெலியா	711,644	340,347	47.8	371,297	52.2
மத்திய மாகாணம்	2,571,557	1,229,795	47.8	1,341,762	52.2
இலங்கை	20,359,439	9,856,634	48.4	10,502,805	51.6

சனத்தொகை பிரிவு அடிப்படையில் மாறுபட்டுள்ள விதம்

127. மாகாணத்தின் சனத்தொகையில் பெரும்பான்மை மக்கள் கிராமப் புறங்களிலேயே வாழ்கின்றனர். தேயிலைப் பயிர்ச்செய்கை பரந்து வியாபித்துள்ள காரணத்தினால் ஒப்பீட்டளவில் மத்திய மாகாணத்தில் பெருந்தோட்ட மக்கள் சனத்தொகை உயர் மட்டத்தில் (18.9%) காணப்படுகின்றது. நாட்டின் மொத்த தோட்டத் தொழிலாளர்களின் எண்ணிக்கையில் 53.8% மக்கள் மத்திய மாகாணத்தில் வசிக்கின்றனர். பிரிவுகளுக்கு அமைய சனத்தொகை மாறுபட்டுள்ள விதம் அட்டவணை 4.2 இல் காட்டப்பட்டுள்ளது.

அட்டவணை 4.2: பிரிவுகளுக்கு அமைய சனத்தொகை வேறுபாடு - மத்திய மாகாணம்

பிரதேசம்	மொத்த சனத்தொகை	நகர		கிராமிய		தோட்ட	
	எண்ணிக்கை	எண்ணிக்கை	%	எண்ணிக்கை	%	எண்ணிக்கை	%
கண்டி	1,375,382	170,544	12.4	1,119,221	81.4	85,617	6.2
மாத்தளை	484,531	60,276	12.4	405,176	83.6	19,079	3.9
நுவரெலியா	711,644	40,151	5.6	290,913	40.9	380,580	53.5
மத்திய மாகாணம்	2,571,557	270,971	10.5	1,815,310	70.6	485,276	18.9
இலங்கை	20,359,439	3,704,470	18.2	15,753,322	77.4	901,647	4.4

இன ரீதியாக சனத்தொகை மாறுபட்டுள்ள விதம்

128. மத்திய மாகாணத்தில் பெரும்பான்மை இனத்தவர்கள் (66.0%) சிங்களவர்கள் ஆவர். இரண்டாவதாக இந்தியத் தமிழர்கள் (18.9%) உள்ளனர். அடுத்தாக இலங்கை முஸ்லிம்கள் (9.9%) உள்ளனர். இலங்கை தமிழர்கள் (4.9%) மற்றும் பறங்கியர்;, மலாயர், மற்றும் இந்திய செட்டியார்கள் என ஏனைய இனத்தவர்கள் (0.3%) காணப்படுகின்றனர். இலங்கையில் உள்ள இந்திய தமிழர்களில் 57.9% மத்திய மாகாணத்தில் வசிக்கின்றனர். மாகாணத்தின் சனத்தொகை இன ரீதியாக மாறுபட்டுள்ள விதத்தை ஒப்பீட்டு ரீதியாக நோக்கும் வகையில் அட்டவணை 4.3. தரப்பட்டுள்ளது.

அட்டவணை 4.3: இன அடிப்படையில் சனத்தொகை மாறுபட்டுள்ள வீதம் - மத்திய மாகாணம்

பிரதேசம்	சிங்களவர்	இலங்கைத் தமிழர்	இந்தியத் தமிழர்	இலங்கை முஸ்லிம்	வேறு
கண்டி	74.4	5.0	6.2	13.9	0.4
மாத்தளை	80.8	5.0	4.8	9.2	0.2
நுவரெலியா	39.6	4.6	53.1	2.5	0.2
மத்திய மாகாணம்	66.0	4.9	18.9	9.9	0.3
இலங்கை	74.3	11.1	4.1	9.3	0.5

மத அடிப்படையில் சனத்தொகை வேறுபாடு

129. மத்திய மாகாணத்தில் பெரும்பான்மை மதத்தினர் (65.0%) பௌத்தர்கள் ஆவர். அதற்கடுத்தாக இந்துக்கள் (21%) இஸ்லாமியர்கள் (10.3%) மற்றும் உரோமன் கத்தோலிக்கர்கள் மற்றும் ஏனைய மதத்தினர் (3.7%) உள்ளனர். இலங்கையில் உள்ள இந்து பக்தர்களில் 21% மத்திய மாகாணத்தில் வசிக்கின்றனர். அவ்வாறே பௌத்தர்கள் மற்றும் இஸ்லாமியர்கள் முறையே 11.7% மற்றும் 13.4% உள்ளனர். மத அடிப்படையில் சனத்தொகை வேறுபாடு அட்டவணை 4.4 இல் காட்டப்பட்டுள்ளது.

அட்டவணை 4.4: மத அடிப்படையில் சனத்தொகை வேறுபாடு - மத்திய மாகாணம்

பிரதேசம்	பௌத்தர்கள்	இந்துக்கள்	இஸ்லாம்	உரோமன் கத்தோலிக்கர்	வேறு
கண்டி	73.4	3.7	14.3	1.6	0.9
மாத்தளை	79.5	3.0	3.4	1.6	0.5
நுவரெலியா	39.1	51.0	3.0	4.7	2.2
மத்திய மாகாணம்	65.0	21.0	10.3	2.5	1.2
இலங்கை	70.1	12.6	3.7	6.2	1.5

நிர்வாக, உள்ளூராட்சி மற்றும் தேர்தல் அதிகாரப் பிரதேசங்கள்

130. நிர்வாக, உள்ளூராட்சி மற்றும் தேர்தல் அதிகாரப் பிதேசங்கள்; பற்றிய தகவல்கள் அட்டவணை 4.5 இல் தரப்பட்டுள்ளது.

அட்டவணை 4.5: நிர்வாக மற்றும் உள்ளூராட்சி கட்டமைப்பு - மத்திய மாகாணம்

பிரதேசம்	பிரதேச செயலகப் பிரிவு	கிராம அலுவலர் பிரிவு	மாநகர சபைகள்	நகர சபைகள்	பிரதேச சபைகள்
கண்டி	20	1,188	1	4	17
மாத்தளை	11	545	2	-	11
நுவரெலியா	5	491	1	2	9
மத்திய மாகாணம்	36	2,224	4	6	37
இலங்கை	331	14,021	24	41	276

131. மத்திய மாகாணத்தில் பதிவு செய்யப்பட்ட வாக்காளர்களின் எண்ணிக்கை, வாக்கெடுப்பு மாவட்டங்கள் மற்றும் வாக்கெடுப்பு தொகுதிகள் 2017 ஆம் ஆண்டின் போது காணப்பட்ட விதம் அட்டவணை 4.6 இல் குறிப்பிடப்பட்டுள்ளது.

அட்டவணை 4.6: தேர்தல் கட்டமைப்பு - 2017 - மத்திய மாகாணம்

பிரதேசம்	பதிவு செய்யப்பட்ட வாக்காளர்கள்	தேர்தல் பிரிவு	தேர்தல் மாவட்டம்
கண்டி	1,097,342	13	827
மாத்தளை	395,786	04	324
நுவரெலியா	562,025	04	485
மத்திய மாகாணம்	2,055,163	21	1,636
இலங்கை	15,760,867	160	12,521

கண்டி மாவட்டம்

132. கண்டி மாவட்டம், வடக்கு அகலாங்கு 6°56’ மற்றும் 7°28’ க்கும் கிழக்கு நெட்டாங்கு 80°25’ மற்றும் 81° க்கும் இடையில் 1,940 சதுர கிலோ மீற்றர் பரப்பில் அமைந்துள்ளது. மாகாணத்தின் மொத்தப்பரப்பில் 34.2% ஐ இந்த மாவட்டம் உள்ளடக்கியுள்ளது. 1,917 சதுர கிலோ மீற்றர் நிலப் பரப்பையும் 23 சதுர கிலோ மீற்றர் உள்ளக நீர்ப் பரப்பையும் கொண்டுள்ளது. உள்ளக நீர்ப் பரப்பு மாவட்டத்தின் மொத்தப்பரப்பில் 1.2% ஐ உள்ளடக்கியுள்ளது. வடக்குத் திசையில் மாத்தளை மற்றும் குருநாகல் மாவட்டங்களையும் தெற்குத் திசையில் நுவரெலியா மற்றும் பதுளை மாவட்டங்களையும் கிழக்கு திசையில் பதுளை மாவட்டத்தையும் மேற்குத் திசையில் கேகாலை மாவட்டத்தையும் எல்லைகளாகக் கொண்டு இந்த மாவட்டம் அமைந்துள்ளது. 2010 ஆம் ஆண்டு மாவட்டத்தின் மொத்தப்பரப்பில் 374 சதுர கிலோ மீற்றர் (19.3%) பிரதேசம் வனப் பிரதேசமாக காணப்பட்டது. இந்த மாவட்டம் கடல் மட்டத்திற்கு மேல் ஆகக் குறைந்தது 70 மீற்றர் தொடக்கம் உச்சமாக 1890+ மீற்றர் வரையில் நிலப் பரப்பு உயர்ந்து செல்கின்றது.

133. சனத்தொகை மற்றும் குடியிருப்பு கணக்கெடுப்பின் (2012) பிரகாரம் மாவட்டத்தின் சனத்தொகை 1,375,382 ஆகும். அது மத்திய மாகாணத்தின் சனத்தொகையில் 53.5% ஆகும். மாவட்டத்தின் சனத்தொகை அடர்த்தி ஒரு சதுர கிலோ மீற்றருக்கு 717 பேர் ஆகும். 2012 ஆம் ஆண்டு 10 வயதுக்கு மேற்பட்ட சனத்தொகையின் எழுத்தறிவு 95.4% ஆகும். மாவட்டத்தின் தலைநகரமான கண்டி நகர் கொழும்பிலிருந்து 96 கிலோ மீற்றர் நேரடித் தொலைவில் அமைந்துள்ளது. 2016 ஆம் ஆண்டளவில் மாவட்டத்தினது வீதிகளின் மொத்த நீளம் 2,027 கி.மீ. ஆகும். கண்டி மாவட்டத்தின் வேலை வாய்ப்பு முக்கியமாக சேவைத் துறையில் (54%) அதைத்தொடர்ந்து கைத்தொழிற் துறையில் (28%) மற்றும் விவசாயத் துறையில் (18%) ஆகும்.

இன மற்றும் மத அடிப்படையில் சனத்தொகை வேறுபாடு

134. இன மற்றும் மத அடிப்படையிலான சனத்தொகை வேறுபாடு அட்டவணை 4.1.1 இல் காட்டப்பட்டுள்ளது. சிங்கள இனத்தவர்கள் 74.4% உம் பௌத்தர்கள் 73.4% உம் காணப்படுகின்றனர். அடுத்ததாக இலங்கை முஸ்லிம்கள் 13.9% உம் மற்றும் இஸ்லாமியர்கள் 14.3%ஆகும். அடுத்து இலங்கை மற்றும் இந்திய தமிழர்கள் 11.2% உம் இந்துக்கள் 9.7% ஆகவும் காணப்படுகின்றனர்.

அட்டவணை 4.1.1 இன மற்றும் மத அடிப்படையில் சனத்தொகை வேறுபாடு - கண்டி மாவட்டம்

இனம்	எண்ணிக்கை	வீதம்	மதம்	எண்ணிக்கை	வீதம்
சிங்களவர்	1,023,488	74.4	பௌத்தம்	1,009,220	73.4
இலங்கைத் தமிழர்	69,210	5.0	இந்து	133,744	9,7
இந்தியத் தமிழர்	85,111	6.2	இஸ்லாம்	197,076	14.3
இலங்கை முஸ்லிம்	191,570	13.9	உரோமன் கத்தோலிக்கம்	22,379	1.6
வேறு	6,003	0.4	ஏனைய கிருஸ்தவம்	12,798	0.9
			வேறு	165	-
மொத்தம்	1,375,382		மொத்தம்	1,375,382	

கண்டி மாவட்டத்தின் தேர்தல் தொகுதிகளுக்கான எல்லை நிர்ணயம்

135. மாகாண சபைத் தேர்தல் முதன்மைச் சட்டத்தின் படி தேர்தல் ஆணையாளரால், மத்திய மாகாணத்தின் கண்டி மாவட்டத்திற்கு 29 மாகாண சபை உறுப்பினர்கள் நிர்ணயிக்கப்பட்டனர். 2017 ஆம் திருத்தச்சட்டம் பகுதி 3 A (2) இன் படி கண்டி மாவட்டம் 15 மாகாண சபை உறுப்பினர்களை தெரிவு செய்யக்கூடிய வகையில் அத் தேர்தல் தொகுதிகள் பிரிக்கப்பட வேண்டி இருந்தது.

136. கண்டி மாவட்டத்தில் 20 பிரதேச செயலகங்களுக்கு உட்பட்ட 1,188 கிராம அலுவலர் பிரிவுகளில் வசிக்கும் மொத்த சனத்தொகை 1,375,382 இல் இருந்து ஒற்றை அங்கத்தவர் தொகுதிக்கு உறுப்பினரை தெரிவு செய்வதற்கான சராசரி சனத்தொகை 91,692 ஆக நிர்ணயிக்கப்பட்டிருந்தது.

137. கண்டி மாவட்ட செயலகத்தில் 22.11.2017 மாலை பொதுமக்களுடன் நடைபெற்ற கூட்டத்தில், பெற்றுக் கொள்ளப்பட்ட 23 பிரேரணைகளுடன், பொதுமக்களிடம் எழுத்து மூலம் சமர்பிக்கும்படி கேட்டுப் பெற்றுக்கொள்ளப்பட்ட 18 பிரேரணைகள் அடங்களாக மொத்தம் 41 பரிந்துரைகளை குழு பெற்றுக் கொண்டது.

138. அதிகமான பிரேரணைகளின் பரிந்துரைகள் தேர்தல் தொகுதி எல்லை நிர்ணயம் செய்யவேண்டிய முறைபற்றி கூறியிருந்தாலும் அவற்றுள் சில சரியான தகவல்களைத் தரவில்லை. . அவற்றுள் பல பரிந்துரைகளில் பிரதேச செயலக பிரிவுகளின் எல்லைகளையும் பழைய பாராளுமண்றத் தொகுதிகளின் எல்லைகளையும் (தற்போதைய வாக்கெடுப்புப் பிரிவுகளை), உள்ளூர் அதிகாரசபை எல்லைகளையும் அடிப்படையாக கொண்டு எல்லை நிர்ணயம் இருக்கவேண்டும் என்று கூறப்பட்டிருந்தன. அவற்றில் சில பிரதேசங்களுக்கு பல் உறுப்பினர் தொகுதிகள் வழங்கப்பட வேண்டும் என்றும் மும்மொழிந்திருந்தன. மேலும் பரிந்துரைக்கப்பட்ட தொகுதிகளுக்கு இடையிலான சனத்தொகைச் செறிவு விகிதாசாரத்திற்கு ஏற்ப இல்லாமல் இருந்ததாலும், மேலும் பல ஆலோசணைகள் 2017 ஆம் திருத்தச்சட்டம் பகுதி 3(A) (4) (b) இன் நோக்கத்திற்கேற்ப அமையாததாலும் ஏனைய பிரேரணைகள் போதுமான தகவல்களைக் கொண்டிராததாலும் இப் பிரேரணைகளை குழுவால் கருத்தில் எடுக்க முடியவில்லை. அது மட்டுமன்றி அனைத்து மக்கள் தொகை தகவல்களும் நிர்வாகப்பிரிவு அடிப்படையில் மட்டுமே கிடைக்கப்பெற்றன. அதாவது, . அதாவது, கிராம அலுவலர் பிரிவுத்தகவல் மற்றும் பிரதேச செயலக பிரிவுத்தகவல் ஆகும். குழுவானது உள்ளூர் அதிகார சபை எல்லைகளையும் பழைய பாராளுமண்றத் தொகுதிகளின் எல்லைகளையும் (தற்போதைய வாக்கெடுப்புப் பிரிவுகளை) போன்றவற்றை விட பிரதேச செயலகங்களின் தகவல்களையே எல்லை நிர்ணயத்திற்கு அடிப்படையாக எடுத்துக்கொண்டது. அதே நேரத்தில் நடைமுறை நோக்கங்களுக்காக தற்போது இருக்கும் ஏனைய தேர்தல் தொகுதிகளின் எல்லைகளைப் கூறபோடுவதை குறைப்பதற்கான தேவையை அறிந்து கொண்டது. எவ்வாறாயினும் சாத்தியமான வேளைகளில் குழுவானது முன்வைக்கப்பட்ட பிரேரணை முன்மொழிவுகளை முடியுமானவரை பிரதேச செயலகங்களை தேர்தல் தொகுதிகளுக்கு இணைக்கும் போது சேர்த்துக்கொண்டுள்ளது. இவை தவிர தேர்தல் தொகுதிகளின் சனத்தொகை எண்ணிக்கையில் ஒத்திசையாத தன்மையைக் குறைப்பதற்காக ஒத்துக்கொள்ளப்பட்ட சராசரி சனத்தொகையின் விலகலின் வரம்புகளுக்குற்பட்டதாகவும், 2017 ஆம் திருத்தச்சட்டம் பகுதி 3 (A) (4) (b) யும் கருத்திற் கொண்டுள்ளது.

139. பல பிரேரணைகள் பரிந்துரைத்தாவது பல பல் அங்கத்தவர் கொண்ட தேர்தல் தொகுதிகள் உருவாக்கப்பட வேண்டும் என்பதே ஆகும். ஏனெனில் சிறுபான்மையின் (முஸ்லிம்கள் மற்றும் தமிழர்கள்) சமூக விருப்பங்களை பிரதிநிதித்துவப்படுத்துவதை உறுதி செய்வதற்காகவே. இன்னும் சில பிரேரணைகள் குறிப்பாக தமிழர்கள் மற்றும் முஸ்லிம்கள் வாழும் , குறிப்பிட்ட பிரதேசங்களை சுட்டிகாட்டி இருந்தன. முழு மாவட்ட சனத்தொகையிலும் முஸ்லிம்கள் மற்றும் தமிழர்கள் முறையே 13.9% இலும் மற்றும் 11.2% இலும் உள்ளதை குழு அவதானித்தது. தேர்தல் தொகுதிகளை உருவாக்கும் போது பல் உறுப்பினர் தேர்தல் தொகுதிகளை உருவாக்காமல் இந்த சமூகங்களின் சமநிலைப் பிரதிநிதித்துவத்தை பாதுகாக்கின்ற வகையில் பிரேரணைகளை முடிந்த அளவு சேர்த்துக் கொள்ள தீர்மானிக்கப்பட்டுள்ளது. மேலும் பல் உறுப்பினர் தேர்தல் தொகுதியில் பல் வேறு சமூகங்களின் உறுப்பினர்கள் தெரிவுசெய்யப்படும் வாய்ப்பினையும் அப் பரிந்துரைகள் மூலம் அறிய முடியவில்லை. எனவே இதனை இரட்டை அங்கத்தவர் தொகுதியாக எல்லை நிர்ணயம் செய்தாலும் எதிர்பார்க்கும் பிரதிபலனை மற்றைய இனத்தவர்கள் பெறுவது நடைமுறைச் சாத்தியமற்றது. எனவே குழு 2017 ஆம் திருத்தச்சட்டம் பகுதி 3 (A) (4) (b) யும் கருத்திற்கொண்டு குறிப்பிட்ட தேர்தல் தொகுதிகளில் அந்தந்த சமூகவிருப்பங்களை அந்த பிரதேசங்களில் பாதுகாக்கும் வகையில் நடவடிக்கை எடுக்க முடிவுசெய்தது.

140. சில பிரேரணைகள் சிறுபான்மை இனத்தின் உரிமைகளைப் பாதுகாப்பதைப் பற்றி பரிந்துரை செய்திருந்தன. குறிப்பாக முஸ்லிம் மற்றும் தமிழ். தேர்தல் தொகுதிகளை உருவாக்கும் போது குழுவானது மேற்குறிப்பிட்ட பிரேரணைகளைக் கருத்திற்கொண்டுள்ளதோடு அனைத்து இனத்தவர்களினதும் சமநிலைப் பிரதிநிதித்துவத்தை பாதுகாக்கின்ற வகையிலும் எல்லைகள் நிர்ணயம் செய்யத் தீர்மானிக்கப்பட்டுள்ளது.

141. ஐந்து (5) சமர்ப்பிப்புகளுக்கு குழுவினால் எவ்வித நடவடிக்கைகளையும் எடுக்க வேண்டிய தேவை ஏற்படவில்லை, ஏனென்றால் அவை எந்த முன்மொழிவுகளையும் கொண்டிருக்கவில்லை மற்றும் குழுவின் பொறுப்பு ஆணைகளுக்கு உட்பட்டதாகவும் அமையவில்லை.

142. தொகுதிகளுக்கு பெயரிடும் போது, சரித்திர பிரசித்திபெற்ற பெயர் இடப்படவேண்டிய தேவை இல்லாத சந்தர்ப்பத்தில் தொகுதிகளின் பெயர்கள், அத் தொகுதியிலுள்ள ஒரு பிரதேச செயலகத்தின் பெயரை கிராம சேவகர் பிரிவுகளின் எண்ணிக்கை மற்றும் சனத்தொகை அடிப்படையில் இட தீர்மானிக்கப்பட்டது. எந்தவொரு பிரேரணையும் தொகுதிகளின் பெயர்கள் சம்பந்தமாக பரிந்துரைக்கவில்லை.

143. சுருக்கமாக கூறினால் 8 பிரதேச செயலக பிரிவுகள் பிரிக்கப்படாமல் முழுவதுமாக தொகுதிகளுக்குள் அடங்குவதோடு, 5 பிரதேச செயலக பிரிவுகள் 2 தொகுதிகளுக்குள் பிரிக்கப்பட்டும், 7 பிரதேச செயலக பிரிவுகள் 3 தொகுதிகளுக்குள் பிரிக்கப்பட்டும், தொகுதிக்கான சராசரி மக்கள் தொகைக்கு –8.8% மற்றும் + 8.1% இற்கும் வெளியே செல்லாதவாறு இருக்கக்கூடியதாகவும் எல்லா இனத்தவர்களின் சமநிலைப் பிரதிநிதித்துவத்தை பாதுகாத்து கண்டி மாவட்டம் 15 ஒற்றை அங்கத்துவ தொகுதிகளாக பின்வருமாறு பிரிக்கப்பட்டுள்ளது.

தேர்தல் தொகுதிகள் – கண்டி மாவட்டம்

தேர்தல் தொகுதி இலக்கம்	தேர்தல் தொகுதியின் பெயர்	தெரிவுசெய்ய வேண்டிய உறுப்பினர் தொகை
1	ஹதரலியத்த	1
2	அக்குரணை	1
3	பாத்ததும்பர	1
4	மெததும்பர	1
5	உடதும்பர	1
6	குண்டசாலை	1
7	கண்டி	1
8	ஹரிஸ்பத்துவ	1
9	யட்டிநுவர	1
10	உடுநுவர வடக்கு	1
11	பஹத்த ஹேவாஹெட்ட	1
12	புஸ்ஸெல்லாவ	1
13	கம்பளை	1
14	உடுநுவர தெற்கு	1
15	நாவலப்பிட்டி	1

மாகாண சபைத் தேர்தல் தொகுதி இலக்கம்: 1 - ஹதரலியத்த

தெரிவுசெய்ய வேண்டிய உறுப்பினர் தொகை:- 1

விஸ்தீரணம் (ச.கிமீ) 149.5

சனத்தொகை

இனத்தொகுதி		%	சமயம்		%
சிங்களவர்	91066	93.5%	பௌத்தம்	90729	93.2%
இலங்கைத் தமிழர்	1473	1.5%	இந்து	1294	1.3%
இந்தியத்தமிழர்	297	0.3%	இஸ்லாம்	4524	4.6%
இலங்கைச்சோனகர்	4422	4.5%	றோமன் கத்தோலிக்கம்	369	0.4%
ஏனையவர்	125	0.1%	ஏனைய கிறிஸ்தவம்	462	0.5%
			ஏனையவை	5	0.0%
மொத்தம்	97383		மொத்தம்	97383	

மேற்கூறிய தேர்தல் தொகுதிக்குள் உள்ளடக்கப்பட வேண்டிய பகுதிகள்	கிராம சேவகர் பிரிவுகள் எண்ணிக்கை
1. தும்பணை பிரதேச செயலக பிரிவு.	67
2. பூஜாபிட்டிய பிரதேச செயலக பிரிவின் ஒரு பகுதி	41
3. ஹதரலியத்த பிரதேச செயலக பிரிவின் ஒரு பகுதி	48
4. யட்டிநுவர பிரதேச செயலக பிரிவின் ஒரு பகுதி	4

மாகாண சபைத் தேர்தல் தொகுதி இலக்கம்: 2 - அக்குரணை

தெரிவுசெய்ய வேண்டிய உறுப்பினர் தொகை:- 1 | விஸ்தீரணம் (ச.கிமீ) 47.3

சனத்தொகை

இனத்தொகுதி		%	சமயம்		%
சிங்களவர்	32170	36.8%	பௌத்தம்	31957	36.5%
இலங்கைத் தமிழர்	2109	2.4%	இந்து	4691	5.4%
இந்தியத்தமிழர்	3651	4.2%	இஸ்லாம்	50340	57.6%
இலங்கைச்சோனகர்	49323	56.4%	றோமன் கத்தோலிக்கம்	367	0.4%
ஏனையவர்	206	0.2%	ஏனைய கிறிஸ்தவம்	104	0.1%
			ஏனையவை	0	0.0%
மொத்தம்	87459		மொத்தம்	87459	

மேற்கூறிய தேர்தல் தொகுதிக்குள் உள்ளடக்கப்பட வேண்டிய பகுதிகள்	கிராம சேவகர் பிரிவுகள் எண்ணிக்கை
1. பூஜாபிட்டிய பிரதேச செயலக பிரிவின் ஒரு பகுதி	26
2. அக்குரணை பிரதேச செயலக பிரிவின் ஒரு பகுதி	33

மாகாண சபைத் தேர்தல் தொகுதி இலக்கம்: 3 - பாத்ததும்பர

தெரிவுசெய்ய வேண்டிய உறுப்பினர் தொகை:- 1 | விஸ்தீரணம் (ச.கிமீ) 52.9

சனத்தொகை

இனத்தொகுதி		%	சமயம்		%
சிங்களவர்	68782	75.1%	பௌத்தம்	67898	74.1%
இலங்கைத் தமிழர்	1981	2.2%	இந்து	2118	2.3%
இந்தியத்தமிழர்	565	0.6%	இஸ்லாம்	20242	22.1%
இலங்கைச்சோனகர்	19993	21.8%	றோமன் கத்தோலிக்கம்	1034	1.1%
ஏனையவர்	313	0.3%	ஏனைய கிறிஸ்தவம்	340	0.4%
			ஏனையவை	2	0.0%
மொத்தம்	91634		மொத்தம்	91634	

மேற்கூறிய தேர்தல் தொகுதிக்குள் உள்ளடக்கப்பட வேண்டிய பகுதிகள்	கிராம சேவகர் பிரிவுகள் எண்ணிக்கை
1. பாத்ததும்பர பிரதேச செயலக பிரிவு.	52
2. அக்குரணை பிரதேச செயலக பிரிவின் ஒரு பகுதி	2

மாகாண சபைத் தேர்தல் தொகுதி இலக்கம்: 4 - மெததும்பர

தெரிவுசெய்ய வேண்டிய உறுப்பினர் தொகை:- 1

விஸ்தீரணம் (ச.கிமீ) 238.2

சனத்தொகை

இனத்தொகுதி		%	சமயம்		%
சிங்களவர்	44974	48.8%	பௌத்தம்	44278	48.1%
இலங்கைத் தமிழர்	13865	15.1%	இந்து	32790	35.6%
இந்தியத்தமிழர்	23086	25.1%	இஸ்லாம்	10127	11.0%
இலங்கைச்சோனகர்	9770	10.6%	றோமன் கத்தோலிக்கம்	2880	3.1%
ஏனையவர்	409	0.4%	ஏனைய கிறிஸ்தவம்	2024	2.2%
			ஏனையவை	5	0.0%
மொத்தம்	92104		மொத்தம்	92104	

மேற்கூறிய தேர்தல் தொகுதிக்குள் உள்ளடக்கப்பட வேண்டிய பகுதிகள்	கிராம சேவகர் பிரிவுகள் எண்ணிக்கை
1. பன்வில பிரதேச செயலக பிரிவு.	14
2. உடதும்பர பிரதேச செயலக பிரிவின் ஒரு பகுதி	5
3. மெததும்பர பிரதேச செயலக பிரிவின் ஒரு பகுதி	44
4. குண்டசாலை பிரதேச செயலக பிரிவின் ஒரு பகுதி	11

மாகாண சபைத் தேர்தல் தொகுதி இலக்கம்: 5 - உடதும்பர

தெரிவுசெய்ய வேண்டிய உறுப்பினர் தொகை:- 1

விஸ்தீரணம் (ச.கிமீ) 580.8

சனத்தொகை

இனத்தொகுதி		%	சமயம்		%
சிங்களவர்	88417	98.3%	பௌத்தம்	88288	98.2%
இலங்கைத் தமிழர்	356	0.4%	இந்து	816	0.9%
இந்தியத்தமிழர்	582	0.6%	இஸ்லாம்	570	0.6%
இலங்கைச்சோனகர்	571	0.6%	றோமன் கத்தோலிக்கம்	155	0.2%
ஏனையவர்	20	0.0%	ஏனைய கிறிஸ்தவம்	114	0.1%
			ஏனையவை	3	0.0%
மொத்தம்	89946		மொத்தம்	89946	

மேற்கூறிய தேர்தல் தொகுதிக்குள் உள்ளடக்கப்பட வேண்டிய பகுதிகள்	கிராம சேவகர் பிரிவுகள் எண்ணிக்கை
1. மினிப்பே பிரதேச செயலக பிரிவு.	48
2. உடதும்பர பிரதேச செயலக பிரிவின் ஒரு பகுதி	58
3. மெததும்பர பிரதேச செயலக பிரிவின் ஒரு பகுதி	31

மாகாண சபைத் தேர்தல் தொகுதி இலக்கம்: 6 - குண்டசாலை

தெரிவுசெய்ய வேண்டிய உறுப்பினர் தொகை:- 1 விஸ்தீரணம் (ச.கிமீ) 71.5

சனத்தொகை

இனத்தொகுதி		%	சமயம்		%
சிங்களவர்	87035	93.5%	பௌத்தம்	86318	92.8%
இலங்கைத் தமிழர்	2894	3.1%	இந்து	3126	3.4%
இந்தியத்தமிழர்	741	0.8%	இஸ்லாம்	2296	2.5%
இலங்கைச்சோனகர்	2154	2.3%	றோமன் கத்தோலிக்கம்	763	0.8%
ஏனையவர்	216	0.2%	ஏனைய கிறிஸ்தவம்	529	0.6%
			ஏனையவை	8	0.0%
மொத்தம்	93040		மொத்தம்	93040	

மேற்கூறிய தேர்தல் தொகுதிக்குள் உள்ளடக்கப்பட வேண்டிய பகுதிகள்	கிராம சேவகர் பிரிவுகள் எண்ணிக்கை
1. மெததும்பர பிரதேச செயலக பிரிவின் ஒரு பகுதி	19
2. குண்டசாலை பிரதேச செயலக பிரிவின் ஒரு பகுதி	62

மாகாண சபைத் தேர்தல் தொகுதி இலக்கம்: 7 - கண்டி

தெரிவுசெய்ய வேண்டிய உறுப்பினர் தொகை:- 1 விஸ்தீரணம் (ச.கிமீ) 25.8

சனத்தொகை

இனத்தொகுதி		%	சமயம்		%
சிங்களவர்	68745	70.6%	பௌத்தம்	64583	66.3%
இலங்கைத் தமிழர்	10996	11.3%	இந்து	10292	10.6%
இந்தியத்தமிழர்	2821	2.9%	இஸ்லாம்	14531	14.9%
இலங்கைச்சோனகர்	13312	13.7%	றோமன் கத்தோலிக்கம்	5773	5.9%
ஏனையவர்	1510	1.6%	ஏனைய கிறிஸ்தவம்	2151	2.2%
			ஏனையவை	54	0.1%
மொத்தம்	97384		மொத்தம்	97384	

மேற்கூறிய தேர்தல் தொகுதிக்குள் உள்ளடக்கப்பட வேண்டிய பகுதிகள்	கிராம சேவகர் பிரிவுகள் எண்ணிக்கை
1. கண்டியும் சூழலும், கங்கவட கோரலேபிரதேச செயலக பிரிவின் ஒரு பகுதி	43

மாகாண சபைத் தேர்தல் தொகுதி இலக்கம்: 8 - ஹரிஸ்பத்துவ

தெரிவுசெய்ய வேண்டிய உறுப்பினர் தொகை:- 1 விஸ்தீரணம் (ச.கிமீ) 50.5

சனத்தொகை

இனத்தொகுதி		%	சமயம்		%
சிங்களவர்	76505	86.8%	பௌத்தம்	75442	85.6%
இலங்கைத் தமிழர்	1370	1.6%	இந்து	1591	1.8%
இந்தியத்தமிழர்	613	0.7%	இஸ்லாம்	9630	10.9%
இலங்கைச்சோனகர்	9441	10.7%	றோமன் கத்தோலிக்கம்	1099	1.2%
ஏனையவர்	248	0.3%	ஏனைய கிறிஸ்தவம்	399	0.5%
			ஏனையவை	16	0.0%
மொத்தம்	88177		மொத்தம்	88177	

மேற்கூறிய தேர்தல் தொகுதிக்குள் உள்ளடக்கப்பட வேண்டிய பகுதிகள்	கிராம சேவகர் பிரிவுகள் எண்ணிக்கை
1. ஹரிஸ்பத்துவ பிரதேச செயலக பிரிவு.	84

மாகாண சபைத் தேர்தல் தொகுதி இலக்கம்: 9 - யட்டிநுவர

தெரிவுசெய்ய வேண்டிய உறுப்பினர் தொகை:- 1 விஸ்தீரணம் (ச.கிமீ) 69.6

சனத்தொகை

இனத்தொகுதி		%	சமயம்		%
சிங்களவர்	89444	90.2%	பௌத்தம்	88435	89.2%
இலங்கைத் தமிழர்	1743	1.8%	இந்து	1605	1.6%
இந்தியத்தமிழர்	298	0.3%	இஸ்லாம்	7622	7.7%
இலங்கைச்சோனகர்	7474	7.5%	றோமன் கத்தோலிக்கம்	807	0.8%
ஏனையவர்	152	0.2%	ஏனைய கிறிஸ்தவம்	634	0.6%
			ஏனையவை	8	0.0%
மொத்தம்	99111		மொத்தம்	99111	

மேற்கூறிய தேர்தல் தொகுதிக்குள் உள்ளடக்கப்பட வேண்டிய பகுதிகள்	கிராம சேவகர் பிரிவுகள் எண்ணிக்கை
1. ஹதரலியத்த பிரதேச செயலக பிரிவின் ஒரு பகுதி	9
2. யட்டிநுவர பிரதேச செயலக பிரிவின் ஒரு பகுதி	86

மாகாண சபைத் தேர்தல் தொகுதி இலக்கம்: 10 - உடுநுவர வடக்கு

தெரிவுசெய்ய வேண்டிய உறுப்பினர் தொகை:- 1 | விஸ்தீரணம் (ச.கிமீ) 57.8

சனத்தொகை

இனத்தொகுதி		%	சமயம்		%
சிங்களவர்	82973	85.4%	பௌத்தம்	81260	83.7%
இலங்கைத் தமிழர்	4088	4.2%	இந்து	5733	5.9%
இந்தியத்தமிழர்	2794	2.9%	இஸ்லாம்	6924	7.1%
இலங்கைச்சோனகர்	6474	6.7%	றோமன் கத்தோலிக்கம்	1916	2.0%
ஏனையவர்	782	0.8%	ஏனைய கிறிஸ்தவம்	1260	1.3%
			ஏனையவை	18	0.0%
மொத்தம்	97111		மொத்தம்	97111	

மேற்கூறிய தேர்தல் தொகுதிக்குள் உள்ளடக்கப்பட வேண்டிய பகுதிகள்	கிராம சேவகர் பிரிவுகள் எண்ணிக்கை
1. கண்டியும் சூழலும், கங்கவட கோரலே பிரதேச செயலக பிரிவின் ஒரு பகுதி	14
2. யட்டிநுவர பிரதேச செயலக பிரிவின் ஒரு பகுதி	5
3. உடுநுவர பிரதேச செயலக பிரிவின் ஒரு பகுதி	53

மாகாண சபைத் தேர்தல் தொகுதி இலக்கம்: 11 - பஹத்த ஹேவாஹெட்ட

தெரிவுசெய்ய வேண்டிய உறுப்பினர் தொகை:- 1 | விஸ்தீரணம் (ச.கிமீ) 100.0

சனத்தொகை

இனத்தொகுதி		%	சமயம்		%
சிங்களவர்	78908	88.5%	பௌத்தம்	77834	87.3%
இலங்கைத் தமிழர்	5138	5.8%	இந்து	5452	6.1%
இந்தியத்தமிழர்	1496	1.7%	இஸ்லாம்	3416	3.8%
இலங்கைச்சோனகர்	3255	3.6%	றோமன் கத்தோலிக்கம்	1519	1.7%
ஏனையவர்	387	0.4%	ஏனைய கிறிஸ்தவம்	959	1.1%
			ஏனையவை	4	0.0%
மொத்தம்	89184		மொத்தம்	89184	

மேற்கூறிய தேர்தல் தொகுதிக்குள் உள்ளடக்கப்பட வேண்டிய பகுதிகள்	கிராம சேவகர் பிரிவுகள் எண்ணிக்கை
1. பஹத்த ஹேவாஹெட்ட பிரதேச செயலக பிரிவு.	73
2. குண்டசாலை பிரதேச செயலக பிரிவின் ஒரு பகுதி	7
3. கண்டியும் சூழலும், கங்கவட கோரலே பிரதேச செயலக பிரிவின் ஒரு பகுதி	7

மாகாண சபைத் தேர்தல் தொகுதி இலக்கம்: 12 - புஸ்ஸெல்லாவ

தெரிவுசெய்ய வேண்டிய உறுப்பினர் தொகை:- 1 விஸ்தீரணம் (ச.கிமீ) 173.9

சனத்தொகை

இனத்தொகுதி		%	சமயம்		%
சிங்களவர்	39825	47.6%	பௌத்தம்	39406	47.1%
இலங்கைத் தமிழர்	11050	13.2%	இந்து	32912	39.4%
இந்தியத்தமிழர்	24267	29.0%	இஸ்லாம்	8483	10.1%
இலங்கைச்சோனகர்	8277	9.9%	றோமன் கத்தோலிக்கம்	1361	1.6%
ஏனையவர்	173	0.2%	ஏனைய கிறிஸ்தவம்	1417	1.7%
			ஏனையவை	13	0.0%
மொத்தம்	83592		மொத்தம்	83592	

மேற்கூறிய தேர்தல் தொகுதிக்குள் உள்ளடக்கப்பட வேண்டிய பகுதிகள்	கிராம சேவகர் பிரிவுகள் எண்ணிக்கை
1. தெல்தொட்ட பிரதேச செயலக பிரிவு.	29
2. தொழுவ பிரதேச செயலக பிரிவின் ஒரு பகுதி	14
3. உடபலாத்த பிரதேச செயலக பிரிவின் ஒரு பகுதி	13

மாகாண சபைத் தேர்தல் தொகுதி இலக்கம்: 13 - கம்பளை

தெரிவுசெய்ய வேண்டிய உறுப்பினர் தொகை:- 1 விஸ்தீரணம் (ச.கிமீ) 90.1

சனத்தொகை

இனத்தொகுதி		%	சமயம்		%
சிங்களவர்	81137	90.0%	பௌத்தம்	80380	89.1%
இலங்கைத் தமிழர்	2875	3.2%	இந்து	3308	3.7%
இந்தியத்தமிழர்	1089	1.2%	இஸ்லாம்	5039	5.6%
இலங்கைச்சோனகர்	4668	5.2%	றோமன் கத்தோலிக்கம்	854	0.9%
ஏனையவர்	396	0.4%	ஏனைய கிறிஸ்தவம்	570	0.6%
			ஏனையவை	14	0.0%
மொத்தம்	90165		மொத்தம்	90165	

மேற்கூறிய தேர்தல் தொகுதிக்குள் உள்ளடக்கப்பட வேண்டிய பகுதிகள்	கிராம சேவகர் பிரிவுகள் எண்ணிக்கை
1. உடுநுவர பிரதேச செயலக பிரிவின் ஒரு பகுதி	10
2. தொழுவ பிரதேச செயலக பிரிவின் ஒரு பகுதி	17
3. உடபலாத்த பிரதேச செயலக பிரிவின் ஒரு பகுதி	21
4. கங்க இஹல கோறல பிரதேச செயலக பிரிவின் ஒரு பகுதி	14

மாகாண சபைத் தேர்தல் தொகுதி இலக்கம்: 14 - உடுநுவர தெற்கு

தெரிவுசெய்ய வேண்டிய உறுப்பினர் தொகை:- 1

விஸ்தீரணம் (ச.கிமீ) 44.8

இனத்தொகுதி	சனத்தொகை	%	சமயம்		%
சிங்களவர்	44404	48.9%	பௌத்தம்	43904	48.4%
இலங்கைத் தமிழர்	2940	3.2%	இந்து	3833	4.2%
இந்தியத்தமிழர்	1471	1.6%	இஸ்லாம்	41957	46.2%
இலங்கைச்சோனகர்	41560	45.8%	றோமன் கத்தோலிக்கம்	726	0.8%
ஏனையவர்	381	0.4%	ஏனைய கிறிஸ்தவம்	335	0.4%
			ஏனையவை	1	0.0%
மொத்தம்	90756		மொத்தம்	90756	

மேற்கூறிய தேர்தல் தொகுதிக்குள் உள்ளடக்கப்பட வேண்டிய பகுதிகள்	கிராம சேவகர் பிரிவுகள் எண்ணிக்கை
1. உடுநுவர பிரதேச செயலக பிரிவின் ஒரு பகுதி	61
2. தொழுவ பிரதேச செயலக பிரிவின் ஒரு பகுதி	2
3. உடபலாத்த பிரதேச செயலக பிரிவின் ஒரு பகுதி	15

மாகாண சபைத் தேர்தல் தொகுதி இலக்கம்: 15 - நாவலப்பிட்டி

தெரிவுசெய்ய வேண்டிய உறுப்பினர் தொகை:- 1

விஸ்தீரணம் (ச.கிமீ) 187.2

இனத்தொகுதி	சனத்தொகை	%	சமயம்		%
சிங்களவர்	49103	55.6%	பௌத்தம்	48508	54.9%
இலங்கைத் தமிழர்	6332	7.2%	இந்து	24183	27.4%
இந்தியத்தமிழர்	21340	24.2%	இஸ்லாம்	11375	12.9%
இலங்கைச்சோனகர்	10876	12.3%	றோமன் கத்தோலிக்கம்	2756	3.1%
ஏனையவர்	685	0.8%	ஏனைய கிறிஸ்தவம்	1500	1.7%
			ஏனையவை	14	0.0%
மொத்தம்	88336		மொத்தம்	88336	

மேற்கூறிய தேர்தல் தொகுதிக்குள் உள்ளடக்கப்பட வேண்டிய பகுதிகள்	கிராம சேவகர் பிரிவுகள் எண்ணிக்கை
1. பஸ்பாகே கோறேல பிரதேச செயலக பிரிவு.	29
2. கங்க இஹல கோறல பிரதேச செயலக பிரிவின் ஒரு பகுதி	17

KANDY DISTRICT
PROVINCIAL COUNCIL
ELECTORATE NO.1
HATHARALIYADDA

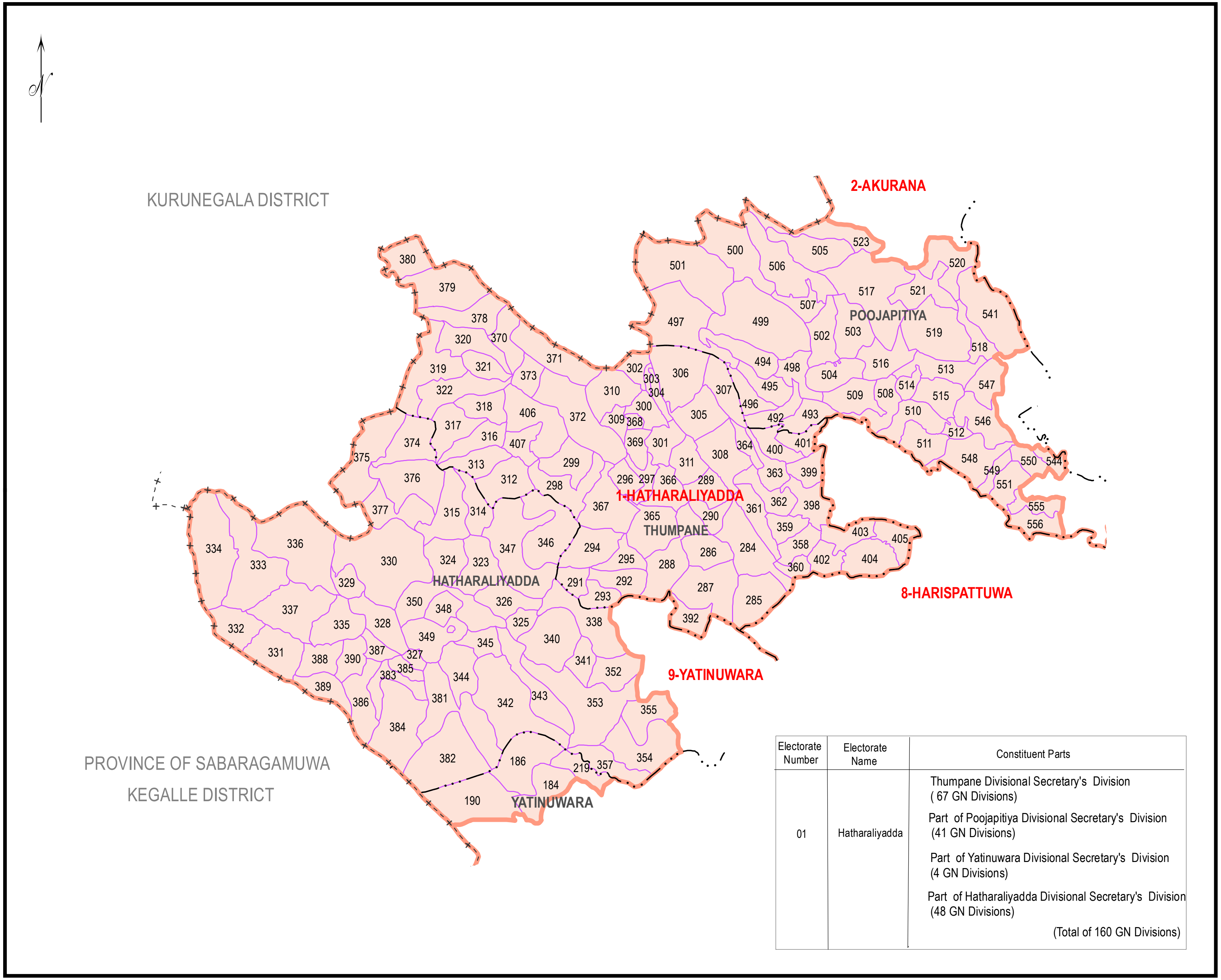

Electorate Number	Electorate Name	Constituent Parts
01	Hatharaliyadda	Thumpane Divisional Secretary's Division (67 GN Divisions) Part of Poojapitiya Divisional Secretary's Division (41 GN Divisions) Part of Yatinuwara Divisional Secretary's Division (4 GN Divisions) Part of Hatharaliyadda Divisional Secretary's Division (48 GN Divisions) (Total of 160 GN Divisions)

SCALE 1:125,000

2 1 0 2 4

Kilometers

LEGEND

+··+··+··+	Province Boundary
+ · + · + · +	District Boundary
— · · · — · · · —	Divisional Secretary's Division Boundary
(line)	Grama Niladhari Division Boundary
(thick line)	Provincial Council Electorate Boundary
ELAHERA	Divisional Secretary's Division Name
36	Grama Niladhari Division No.
2 - WELIKANDA	Provincial Council Electorate Number & Name

LOCATION DIAGRAM

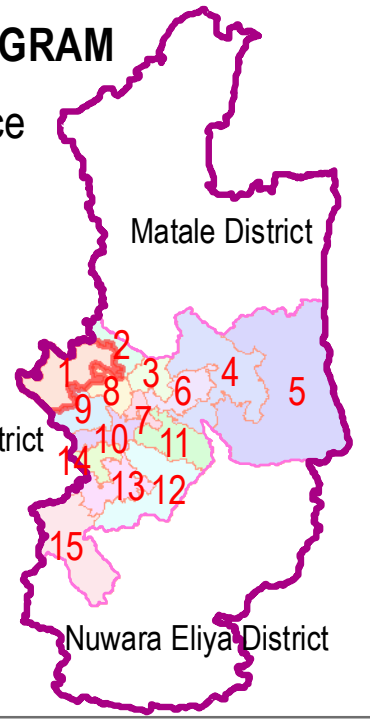

REFERENCE

Province Boundary
District Boundary
1 Provincial Council Electorate Number

Data Source :

Topographical data of the Survey Department of Sri Lanka & National Delimitation Committee Data 2013/2016

KANDY DISTRICT

PROVINCIAL COUNCIL ELECTORATE NO.2 AKURANA

SCALE 1:75,000

2 1 0 2

Kilometers

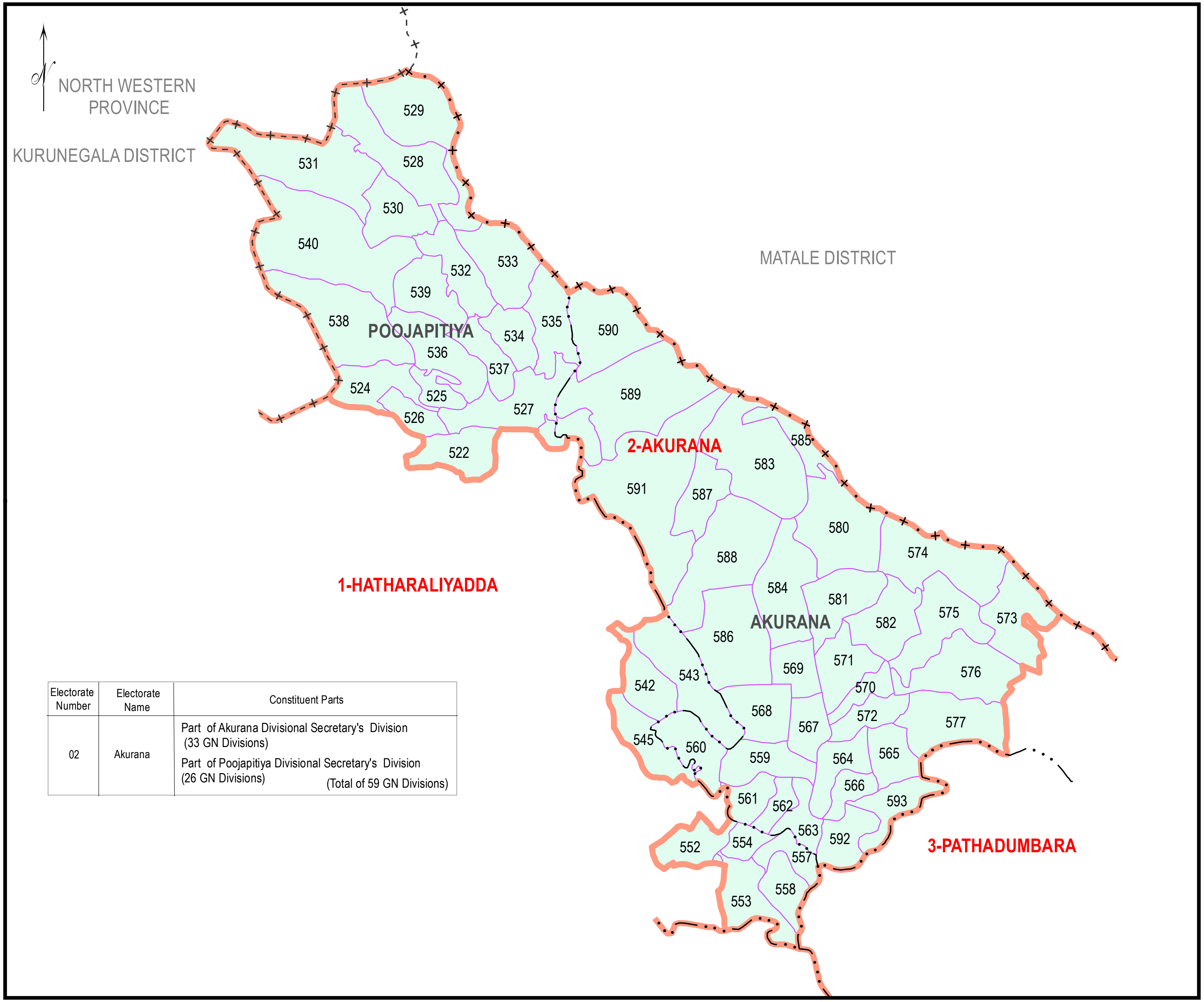

Electorate Number	Electorate Name	Constituent Parts
02	Akurana	Part of Akurana Divisional Secretary's Division (33 GN Divisions) Part of Poojapitiya Divisional Secretary's Division (26 GN Divisions) (Total of 59 GN Divisions)

LEGEND

+··+··+··+··+··+··	Province Boundary
+ · + · + · + · + · + ·	District Boundary
— · · · — · · · —	Divisional Secretary's Division Boundary
(line)	Grama Niladhari Division Boundary
(line)	Provincial Council Electorate Boundary
ELAHERA	Divisional Secretary's Division Name
36	Grama Niladhari Division No.
2 - WELIKANDA	Provincial Council Electorate Number & Name

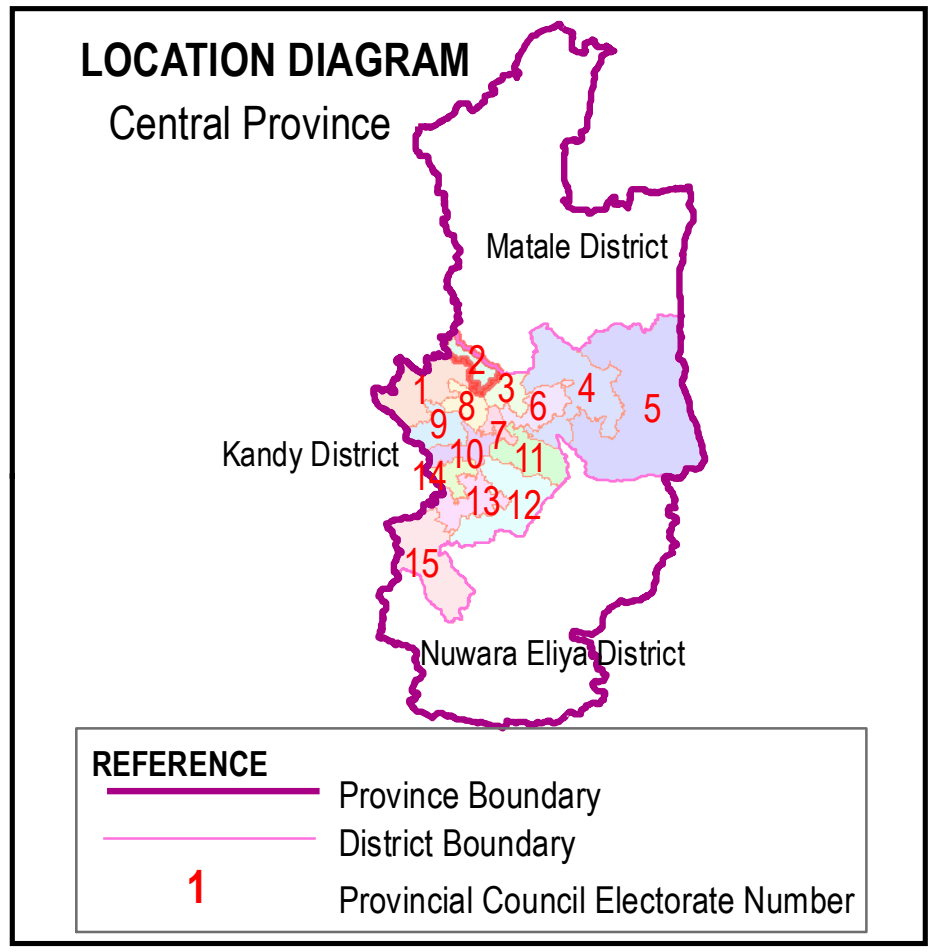

Data Source :

Topographical data of the Survey Department of Sri Lanka & National Delimitation Committee Data 2013/2016

KANDY DISTRICT

PROVINCIAL COUNCIL ELECTORATE NO.3 PATHADUMBARA

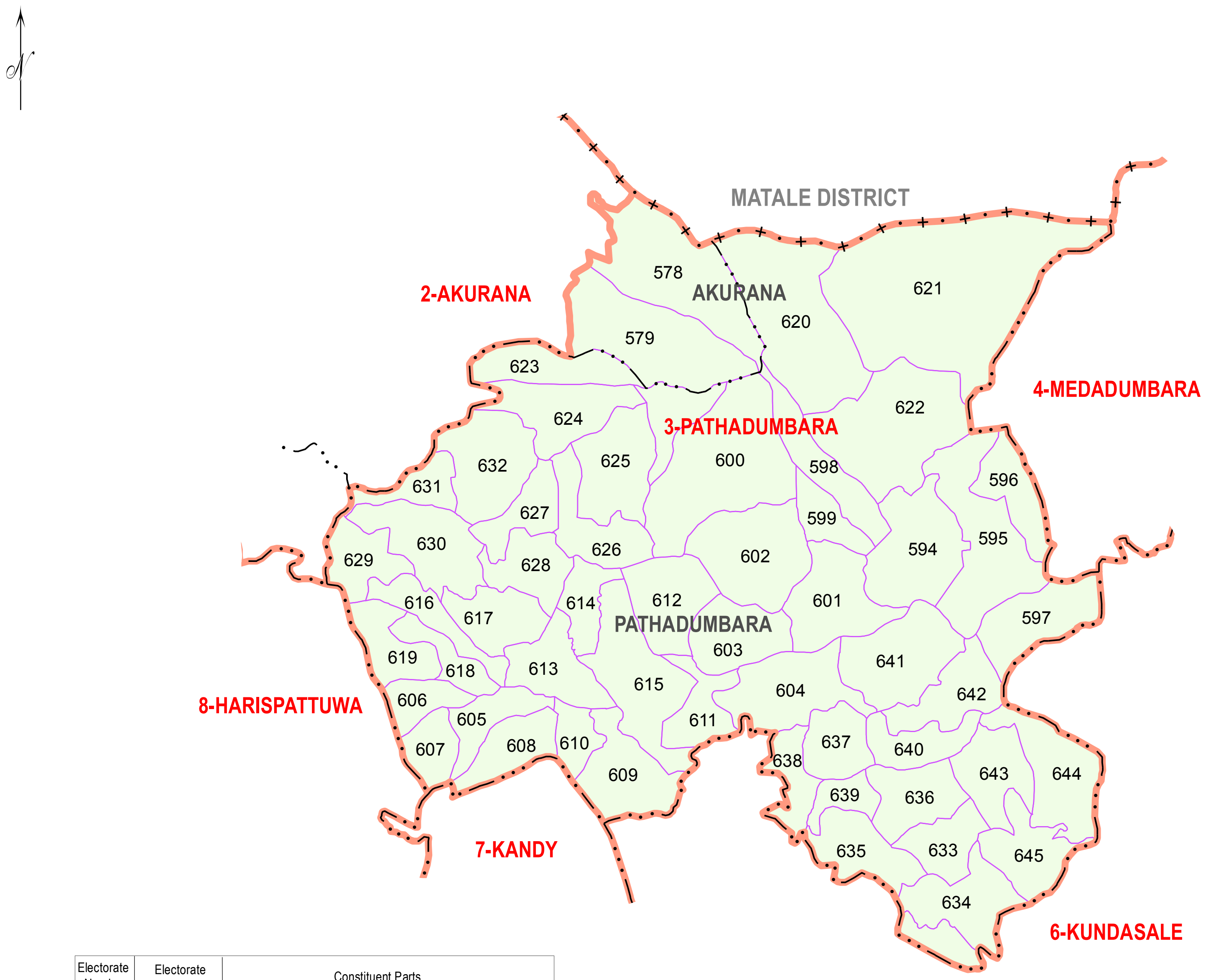

SCALE 1:75,000

2 1 0 2

Kilometers

LEGEND

+·-+·-+·-+·-+·-+·	Province Boundary
+·+·+·+·+·+	District Boundary
—···—···—	Divisional Secretary's Division Boundary
———	Grama Niladhari Division Boundary
━━━	Provincial Council Electorate Boundary
ELAHERA	Divisional Secretary's Division Name
36	Grama Niladhari Division No.
2 - WELIKANDA	Provincial Council Electorate Number & Name

LOCATION DIAGRAM

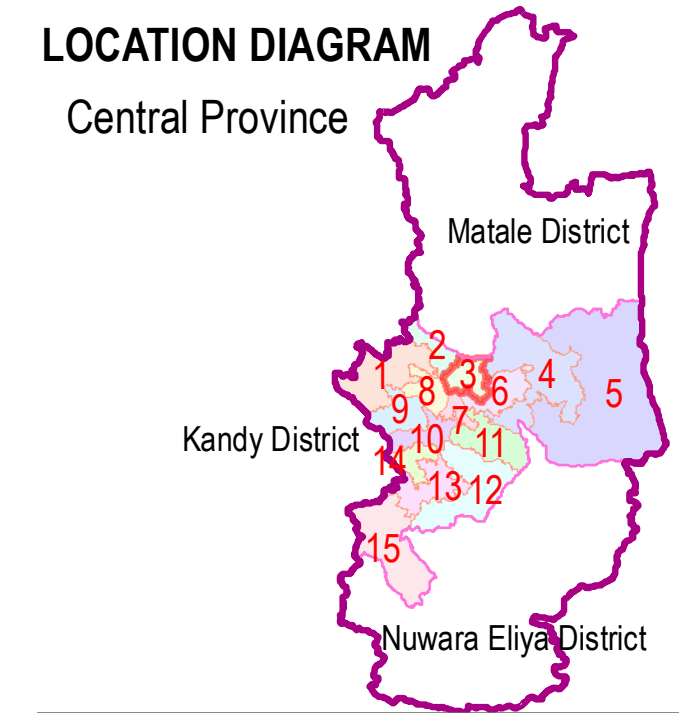

REFERENCE

Province Boundary

District Boundary

1 Provincial Council Electorate Number

Electorate Number	Electorate Name	Constituent Parts
03	Pathadumbara	Part of Akurana Divisional Secretary's Division (2 GN Divisions) Pathadumbara Divisional Secretary's Division (52 GN Divisions) (Total of 54 GN Divisions)

Data Source :

Topographical data of the Survey Department of Sri Lanka & National Delimitation Committee Data 2013/2016

KANDY DISTRICT

PROVINCIAL COUNCIL ELECTORATE NO.4 MEDADUMBARA

SCALE 1:160,000

3 1.5 0 3

Kilometers

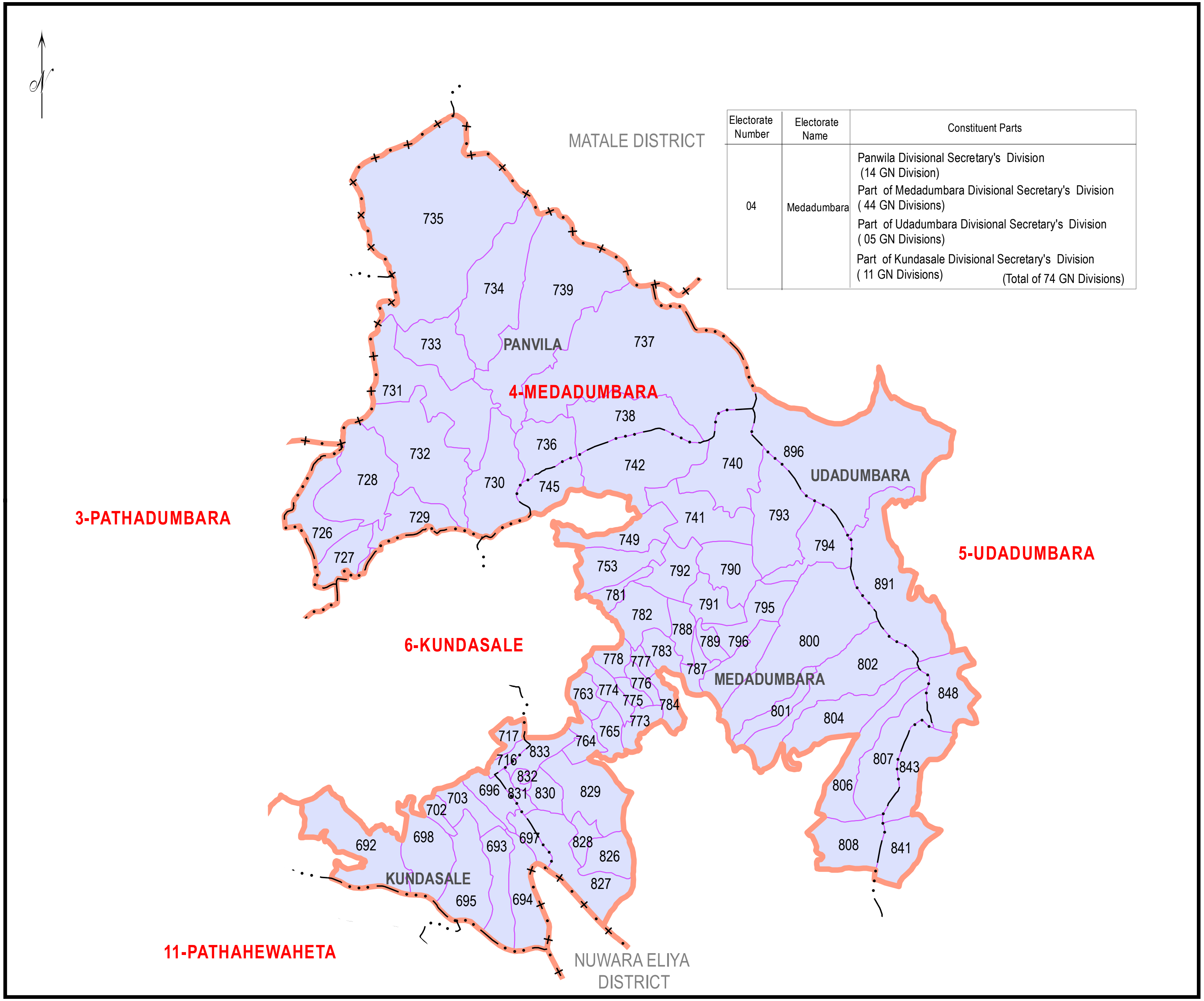

Electorate Number	Electorate Name	Constituent Parts
04	Medadumbara	Panwila Divisional Secretary's Division (14 GN Division) Part of Medadumbara Divisional Secretary's Division (44 GN Divisions) Part of Udadumbara Divisional Secretary's Division (05 GN Divisions) Part of Kundasale Divisional Secretary's Division (11 GN Divisions) (Total of 74 GN Divisions)

LEGEND

Symbol	Meaning
+··+··+··+	Province Boundary
+ · + · + · +	District Boundary
— · · · — · · · —	Divisional Secretary's Division Boundary
(thin line)	Grama Niladhari Division Boundary
(thick line)	Provincial Council Electorate Boundary
ELAHERA	Divisional Secretary's Division Name
36	Grama Niladhari Division No.
2 - WELIKANDA	Provincial Council Electorate Number & Name

LOCATION DIAGRAM

Central Province

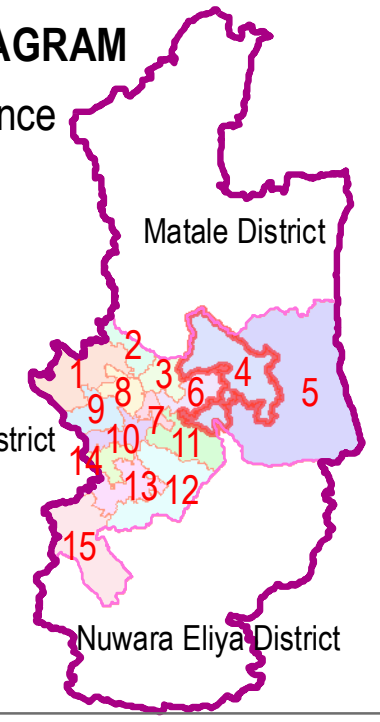

REFERENCE

Symbol	Meaning
(thick line)	Province Boundary
(thin line)	District Boundary
1	Provincial Council Electorate Number

Data Source :

Topographical data of the Survey Department of Sri Lanka & National Delimitation Committee Data 2013/2016

KANDY DISTRICT
PROVINCIAL COUNCIL ELECTORATE NO.5 UDADUMBARA

SCALE 1:200,000

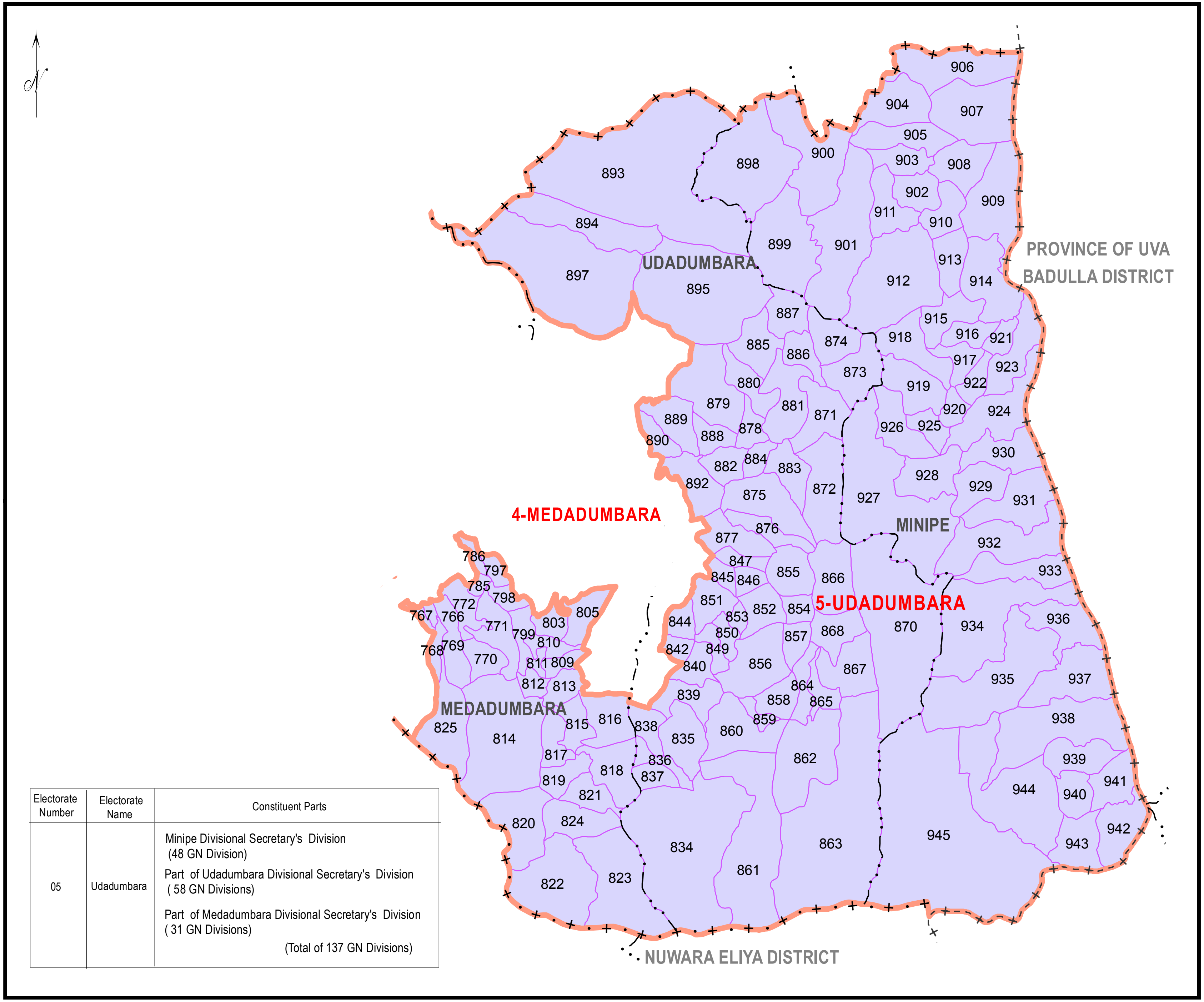

LEGEND

+··+··+··+··+	Province Boundary
+ · + · + · +	District Boundary
— · · · — · · · —	Divisional Secretary's Division Boundary
	Grama Niladhari Division Boundary
	Provincial Council Electorate Boundary
ELAHERA	Divisional Secretary's Division Name
36	Grama Niladhari Division No.
2 - WELIKANDA	Provincial Council Electorate Number & Name

LOCATION DIAGRAM

Central Province

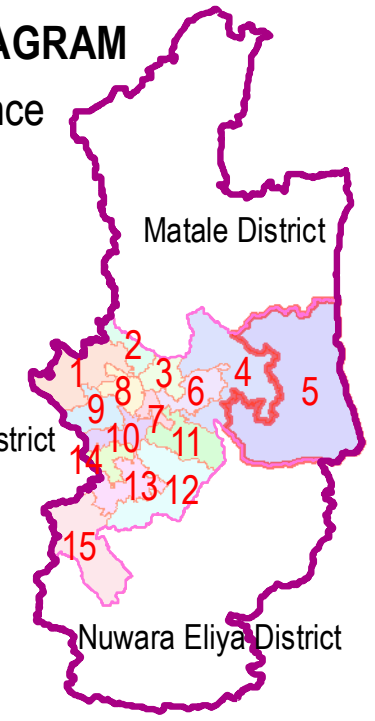

REFERENCE

- Province Boundary
- District Boundary
- 1 Provincial Council Electorate Number

Electorate Number	Electorate Name	Constituent Parts
05	Udadumbara	Minipe Divisional Secretary's Division (48 GN Division) Part of Udadumbara Divisional Secretary's Division (58 GN Divisions) Part of Medadumbara Divisional Secretary's Division (31 GN Divisions) (Total of 137 GN Divisions)

Data Source :

Topographical data of the Survey Department of Sri Lanka & National Delimitation Committee Data 2013/2016

KANDY DISTRICT
PROVINCIAL COUNCIL ELECTORATE NO.6 KUNDASALE

SCALE 1:85,000

1 0.5 0 1 2

Kilometers

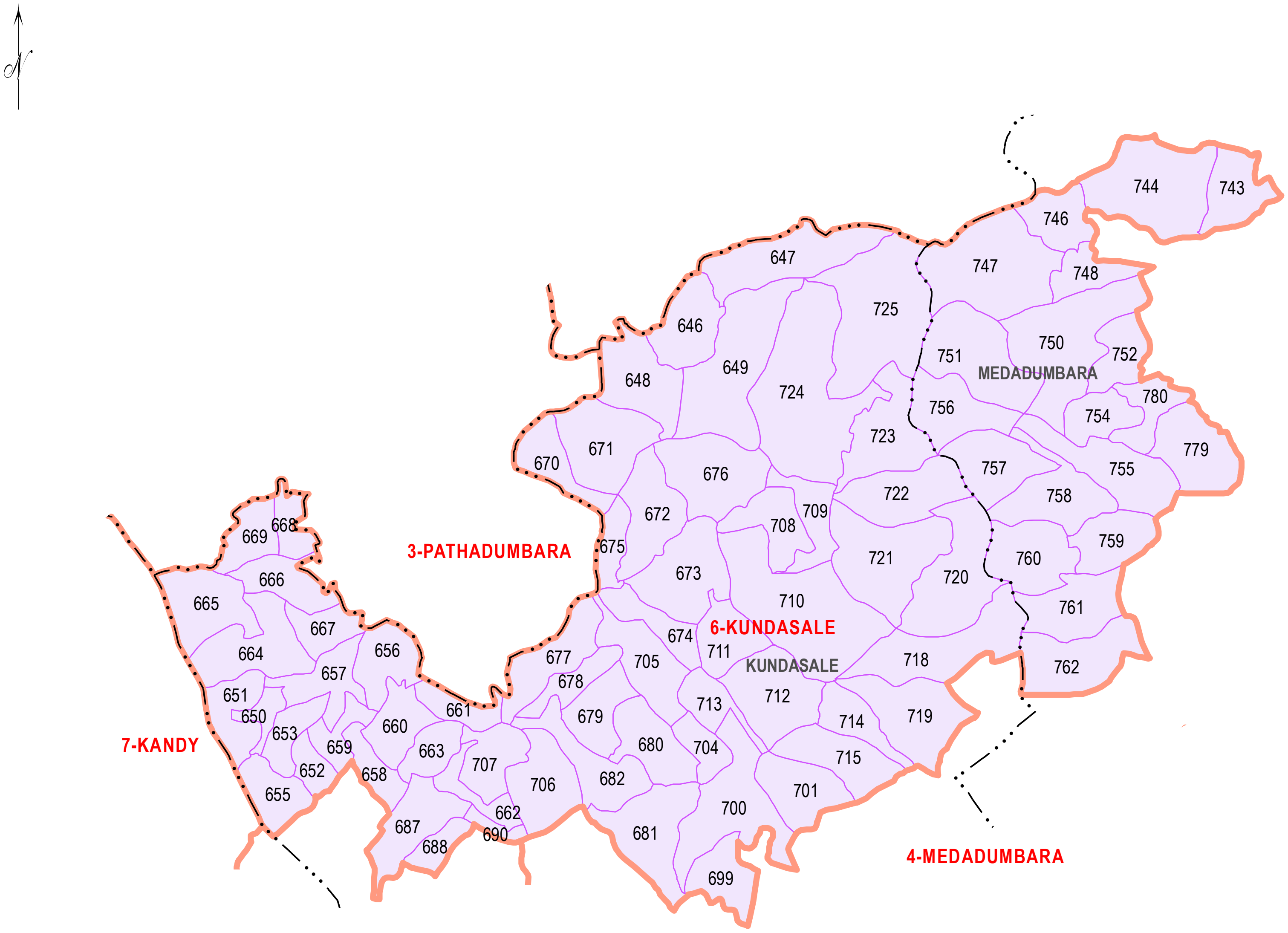

LEGEND

Symbol	Description
+· ·+· ·+· ·+· ·+· ·+· ·	Province Boundary
+ · + · + · + · + · + ·	District Boundary
— · · · — · · · —	Divisional Secretary's Division Boundary
(thin line)	Grama Niladhari Division Boundary
(thick line)	Provincial Council Electorate Boundary
ELAHERA	Divisional Secretary's Division Name
36	Grama Niladhari Division No.
2 - WELIKANDA	Provincial Council Electorate Number & Name

LOCATION DIAGRAM

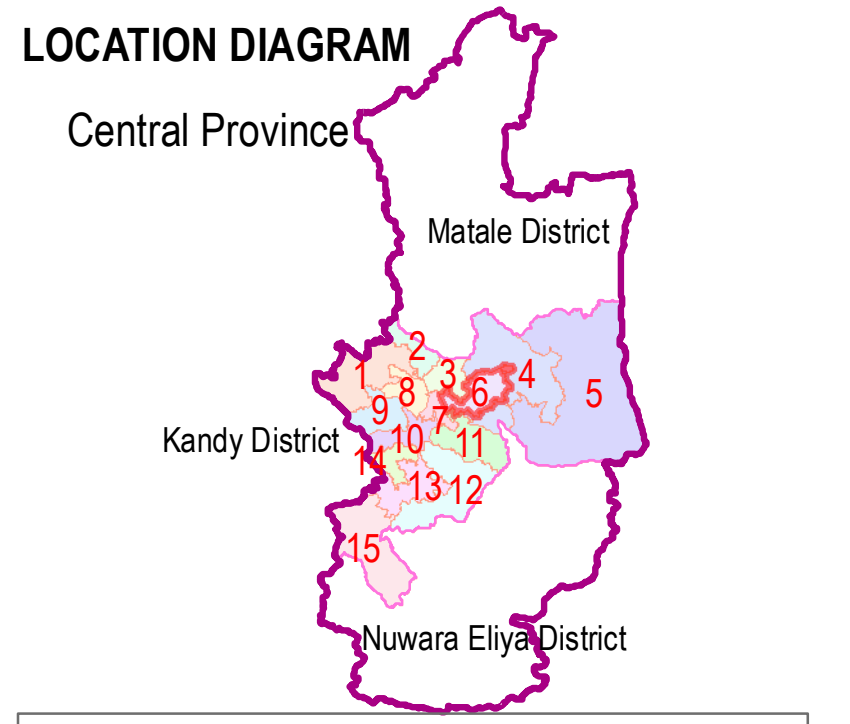

REFERENCE

Province Boundary

District Boundary

1 Provincial Council Electorate Number

Electorate Number	Electorate Name	Constituent Parts
06	Kundasale	Part of Kundasale Divisional Secretary's Division (62 GN Divisions) Part of Medadumbara Divisional Secretary's Division (19 GN Divisions)

Data Source :

Topographical data of the Survey Department of Sri Lanka & National Delimitation Committee Data 2013/2016

KANDY DISTRICT
PROVINCIAL COUNCIL
ELECTORATE NO.7
KANDY

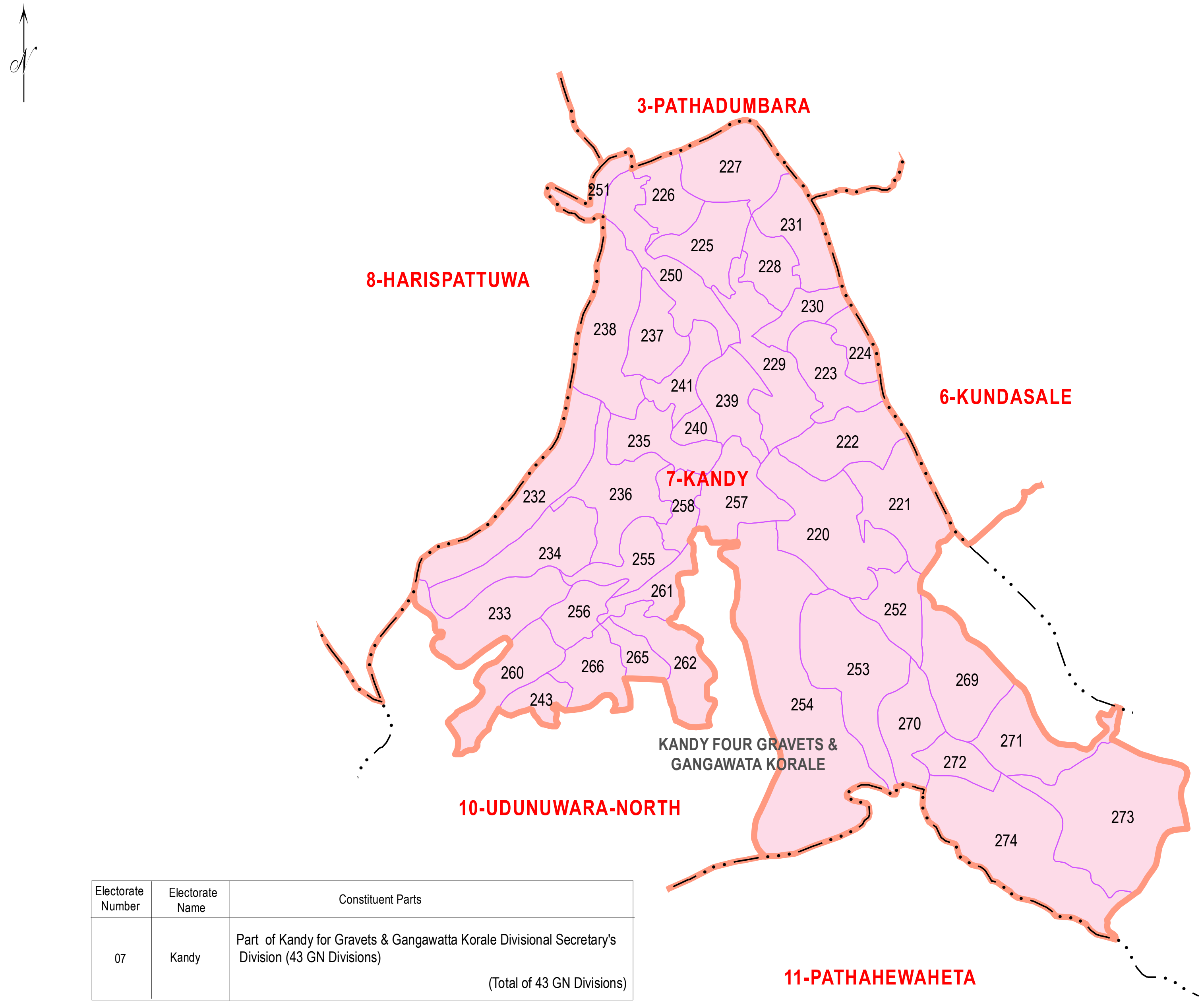

SCALE 1:60,000

1 0.5 0 1 2

Kilometers

LEGEND

Symbol	Meaning
+··+··+··+··+··+··+··	Province Boundary
+ · + · + · + · + · + ·	District Boundary
— · · · — · · · —	Divisional Secretary's Division Boundary
(thin line)	Grama Niladhari Division Boundary
(thick line)	Provincial Council Electorate Boundary
ELAHERA	Divisional Secretary's Division Name
36	Grama Niladhari Division No.
2 - WELIKANDA	Provincial Council Electorate Number & Name

LOCATION DIAGRAM

Central Province

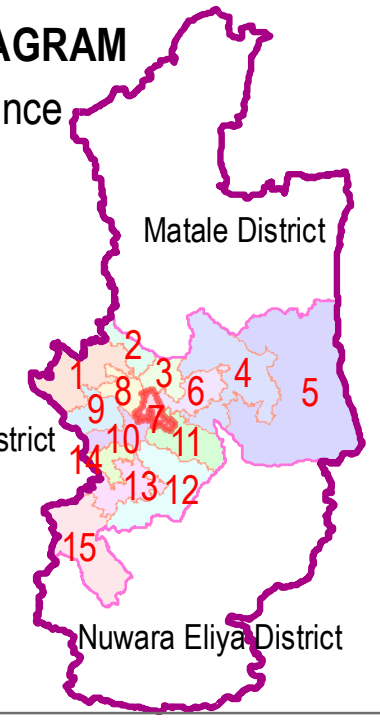

REFERENCE

- Province Boundary
- District Boundary
- 1 Provincial Council Electorate Number

Electorate Number	Electorate Name	Constituent Parts
07	Kandy	Part of Kandy for Gravets & Gangawatta Korale Divisional Secretary's Division (43 GN Divisions) (Total of 43 GN Divisions)

Data Source :

Topographical data of the Survey Department of Sri Lanka & National Delimitation Committee Data 2013/2016

KANDY DISTRICT
PROVINCIAL COUNCIL
ELECTORATE NO.8
HARISPATTUWA

SCALE 1:75,000

2 1 0 2
Kilometers

LEGEND

+·-·+·-·+·-·+·-·+·-	Province Boundary
+ · + · + · + · + ·	District Boundary
—·· · —·· · —	Divisional Secretary's Division Boundary
(thin purple line)	Grama Niladhari Division Boundary
(thick orange line)	Provincial Council Electorate Boundary
ELAHERA	Divisional Secretary's Division Name
36	Grama Niladhari Division No.
2 - WELIKANDA	Provincial Council Electorate Number & Name

Electorate Number	Electorate Name	Constituent Parts
08	Harispattuwa	Harispattuwa Divisional Secretary's Division (84 GN Division) (Total of 84 GN Divisions)

LOCATION DIAGRAM

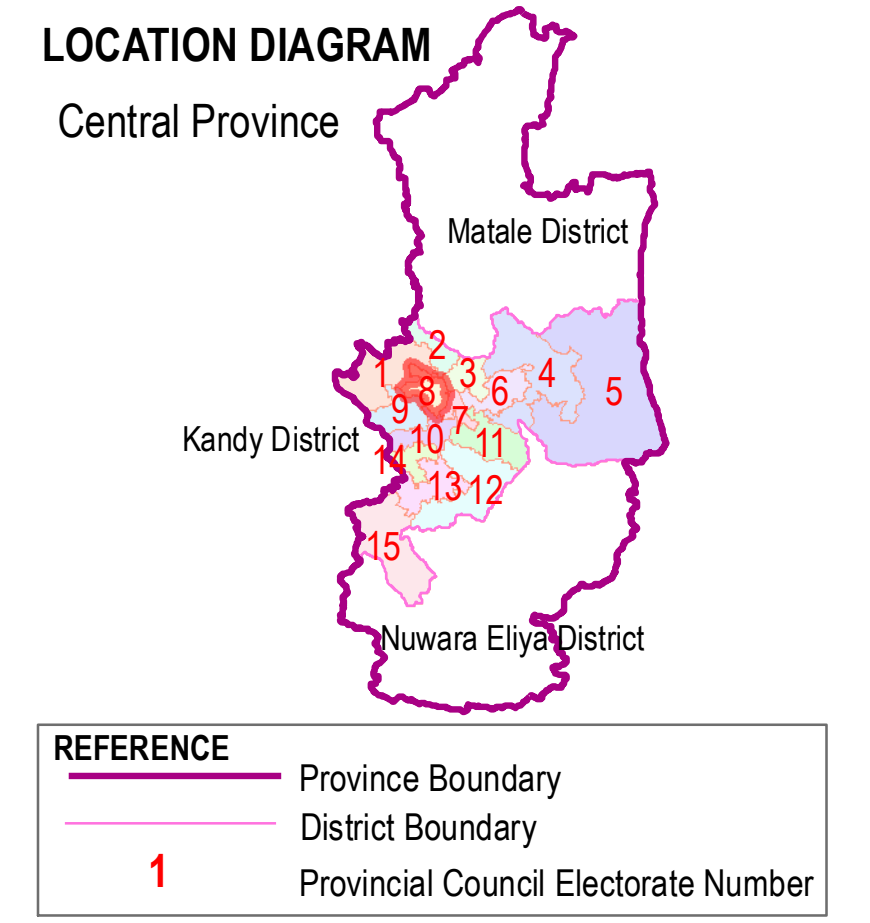

Data Source :

Topographical data of the Survey Department of Sri Lanka & National Delimitation Committee Data 2013/2016

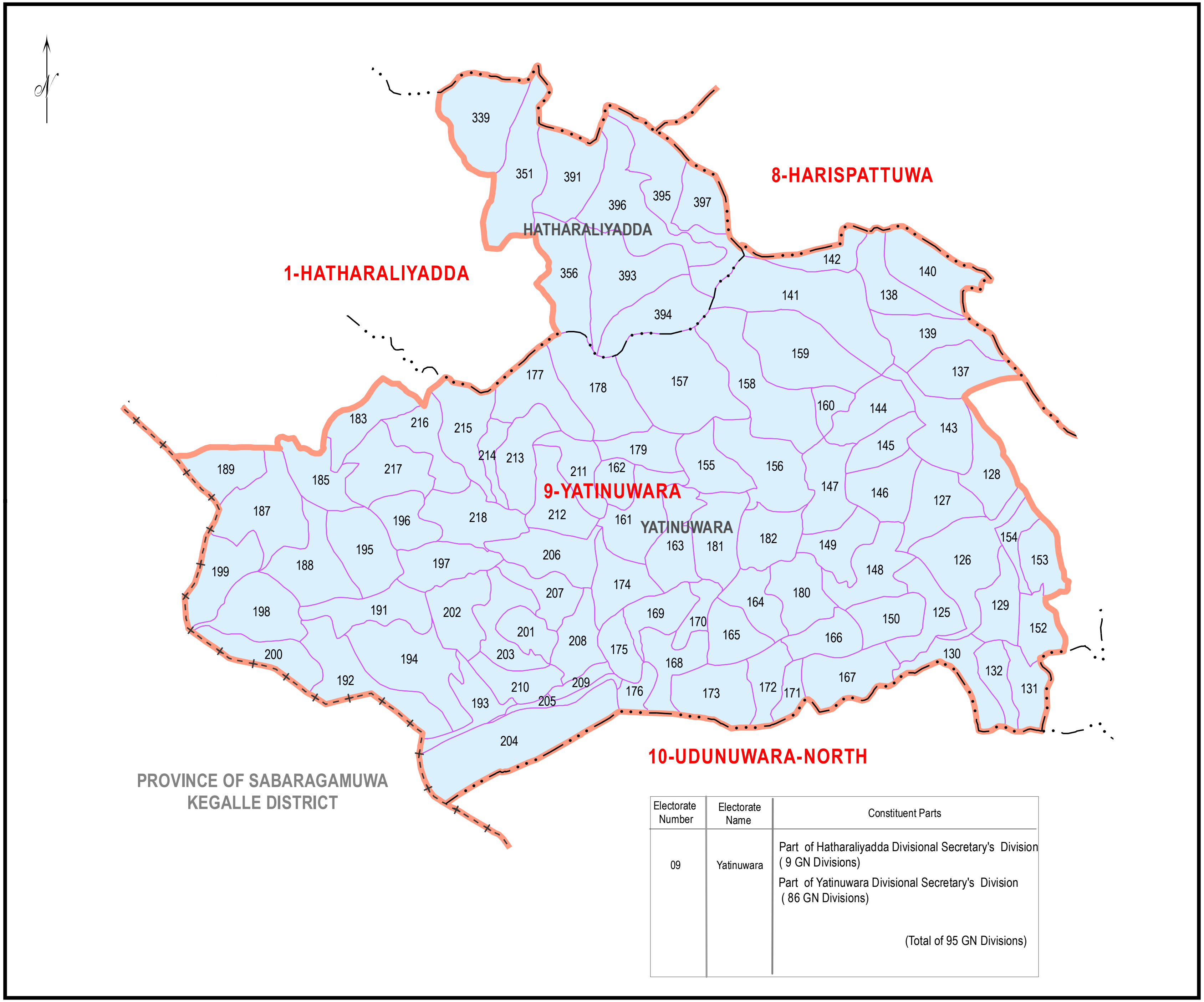

KANDY DISTRICT
PROVINCIAL COUNCIL
ELECTORATE NO.9
YATINUWARA

SCALE 1:75,000

2 1 0 2

Kilometers

LEGEND

+ · - + · - + · - +	Province Boundary
+ · + · + · +	District Boundary
— · · · — · · · —	Divisional Secretary's Division Boundary
—	Grama Niladhari Division Boundary
—	Provincial Council Electorate Boundary
ELAHERA	Divisional Secretary's Division Name
36	Grama Niladhari Division No.
2 - WELIKANDA	Provincial Council Electorate Number & Name

LOCATION DIAGRAM
Central Province

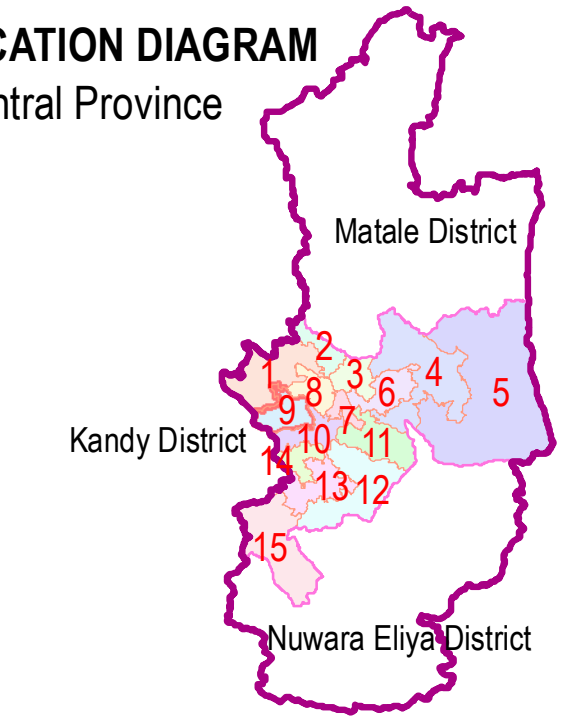

REFERENCE
- Province Boundary
- District Boundary
- 1 Provincial Council Electorate Number

Electorate Number	Electorate Name	Constituent Parts
09	Yatinuwara	Part of Hatharaliyadda Divisional Secretary's Division (9 GN Divisions) Part of Yatinuwara Divisional Secretary's Division (86 GN Divisions) (Total of 95 GN Divisions)

Data Source :
Topographical data of the Survey Department of Sri Lanka & National Delimitation Committee Data 2013/2016

KANDY DISTRICT
PROVINCIAL COUNCIL
ELECTORATE NO.10
UDUNUWARA NORTH

SCALE 1:75,000

2 1 0 2

Kilometers

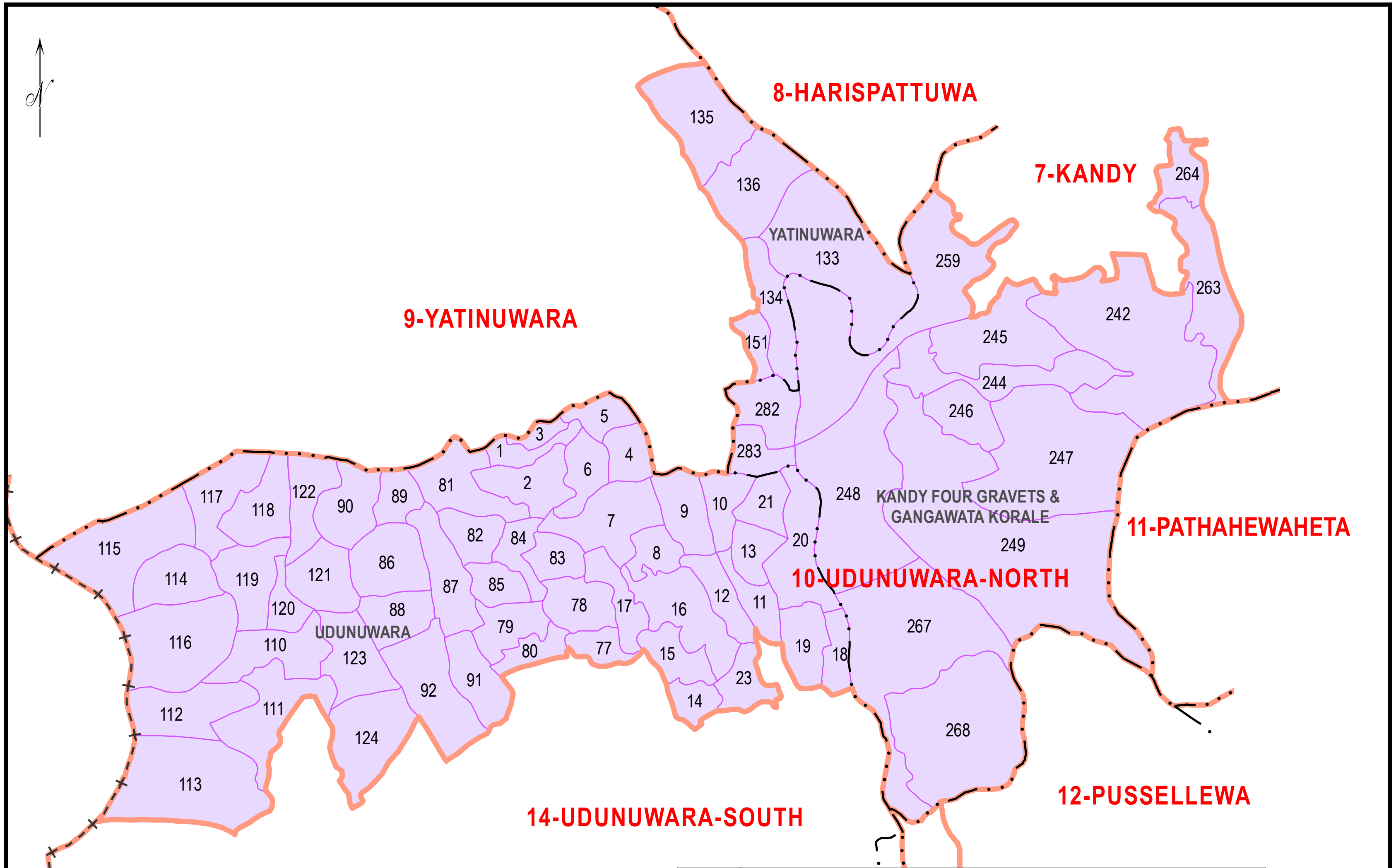

Electorate Number	Electorate Name	Constituent Parts
10	Udunuwara North	Part of Kandy for Gravets & Gangawatta Korale Divisional Secretary's Division (14 GN Divisions) Part of Yatinuwara Divisional Secretary's Division (5 GN Divisions) Part of Udunuwara Divisional Secretary's Division (53 GN Divisions) (Total of 72 GN Divisions)

LEGEND

- Province Boundary
- District Boundary
- Divisional Secretary's Division Boundary
- Grama Niladhari Division Boundary
- Provincial Council Electorate Boundary
- ELAHERA — Divisional Secretary's Division Name
- 36 — Grama Niladhari Division No.
- 2 - WELIKANDA — Provincial Council Electorate Number & Name

LOCATION DIAGRAM

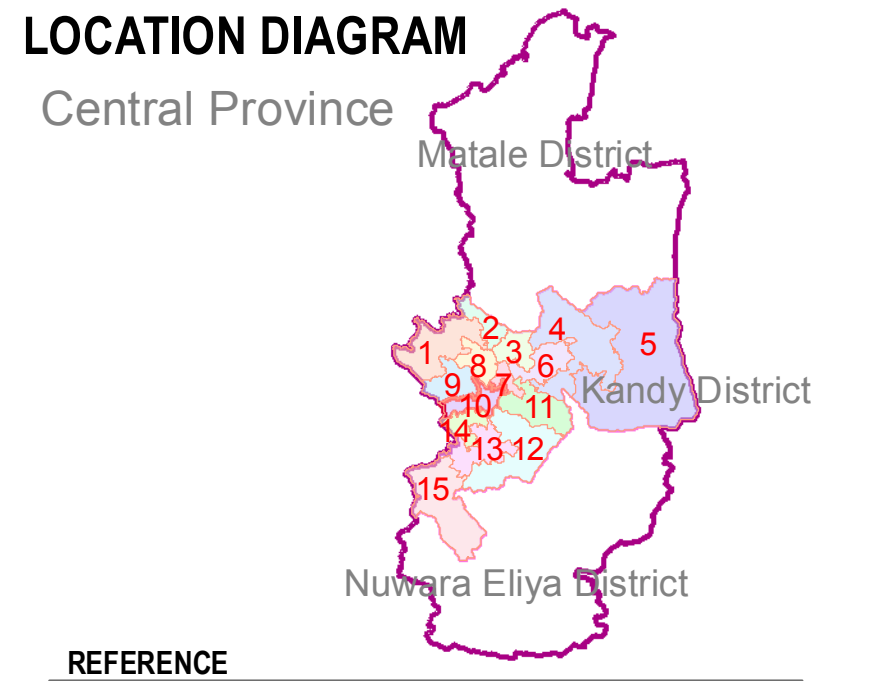

REFERENCE

- Province Boundary
- District Boundary
- 1 — Provincial Council Electorate Number

Data Source :

Topographical data of the Survey Department of Sri Lanka & National Delimitation Committee Data 2013/2016

KANDY DISTRICT

PROVINCIAL COUNCIL ELECTORATE NO.11 PATHAHEWAHETA

SCALE 1:95,000

2 1 0 2

Kilometers

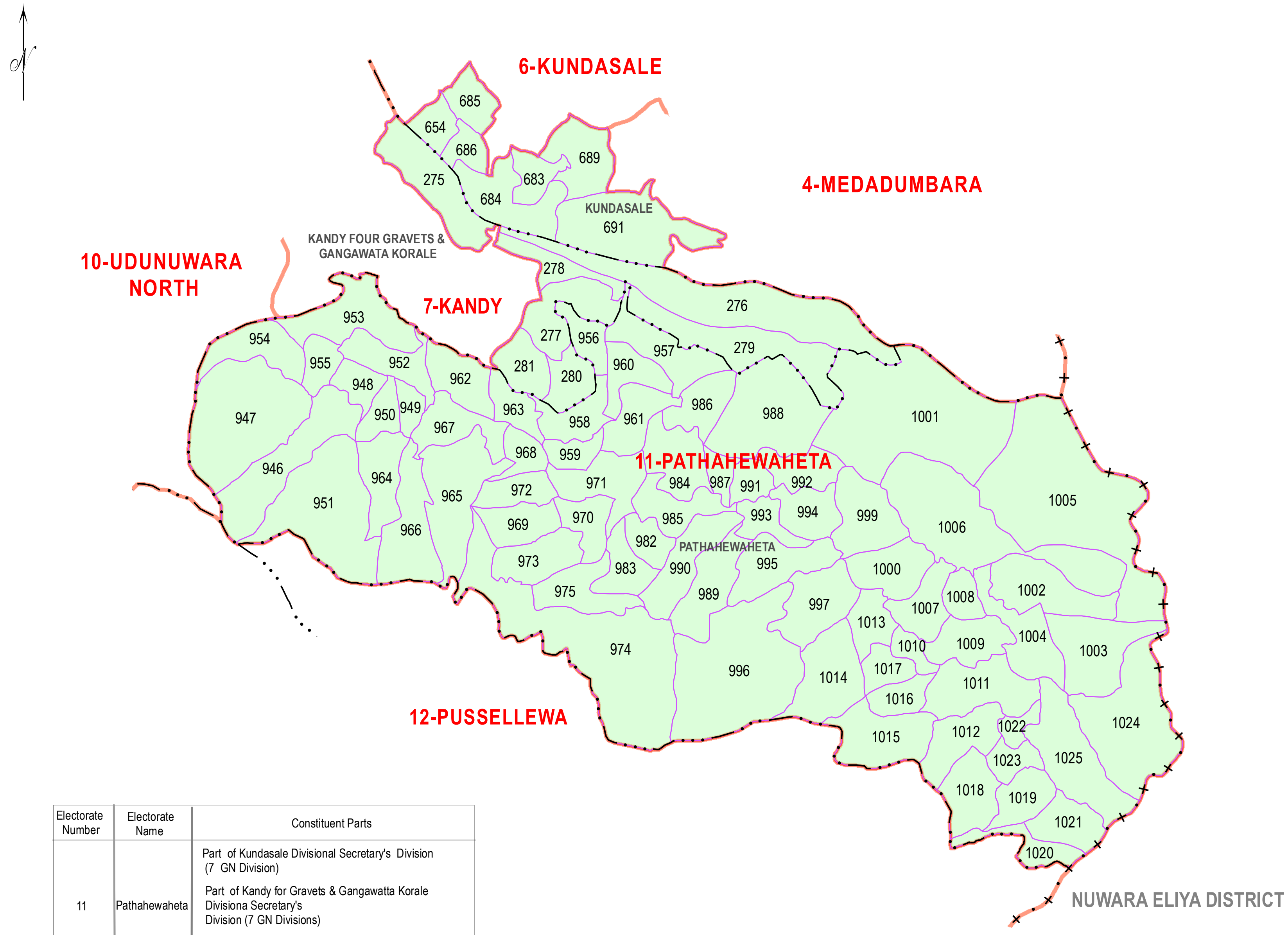

LEGEND

+ · · + · · + · · +	Province Boundary
+ · + · + · +	District Boundary
— · · · — · · · —	Divisional Secretary's Division Boundary
(purple line)	Grama Niladhari Division Boundary
(orange line)	Provincial Council Electorate Boundary
ELAHERA	Divisional Secretary's Division Name
36	Grama Niladhari Division No.
2 - WELIKANDA	Provincial Council Electorate Number & Name

LOCATION DIAGRAM

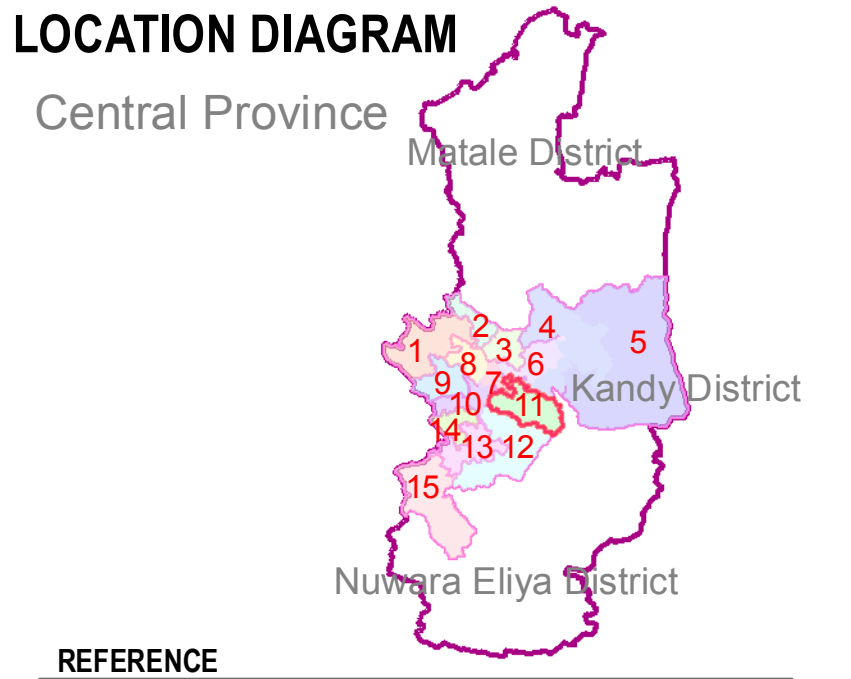

REFERENCE

(line)	Province Boundary
(line)	District Boundary
1	Provincial Council Electorate Number

Electorate Number	Electorate Name	Constituent Parts
11	Pathahewaheta	Part of Kundasale Divisional Secretary's Division (7 GN Division) Part of Kandy for Gravets & Gangawatta Korale Divisiona Secretary's Division (7 GN Divisions) Pathahewaheta Divisional Secretary's Division (73 GN Division) (Total of 87 GN Divisions)

Data Source :

Topographical data of the Survey Department of Sri Lanka & National Delimitation Committee Data 2013/2016

KANDY DISTRICT

PROVINCIAL COUNCIL ELECTORATE NO.12

PUSSELLEWA

SCALE 1:135,000

2 1 0 2 4

Kilometers

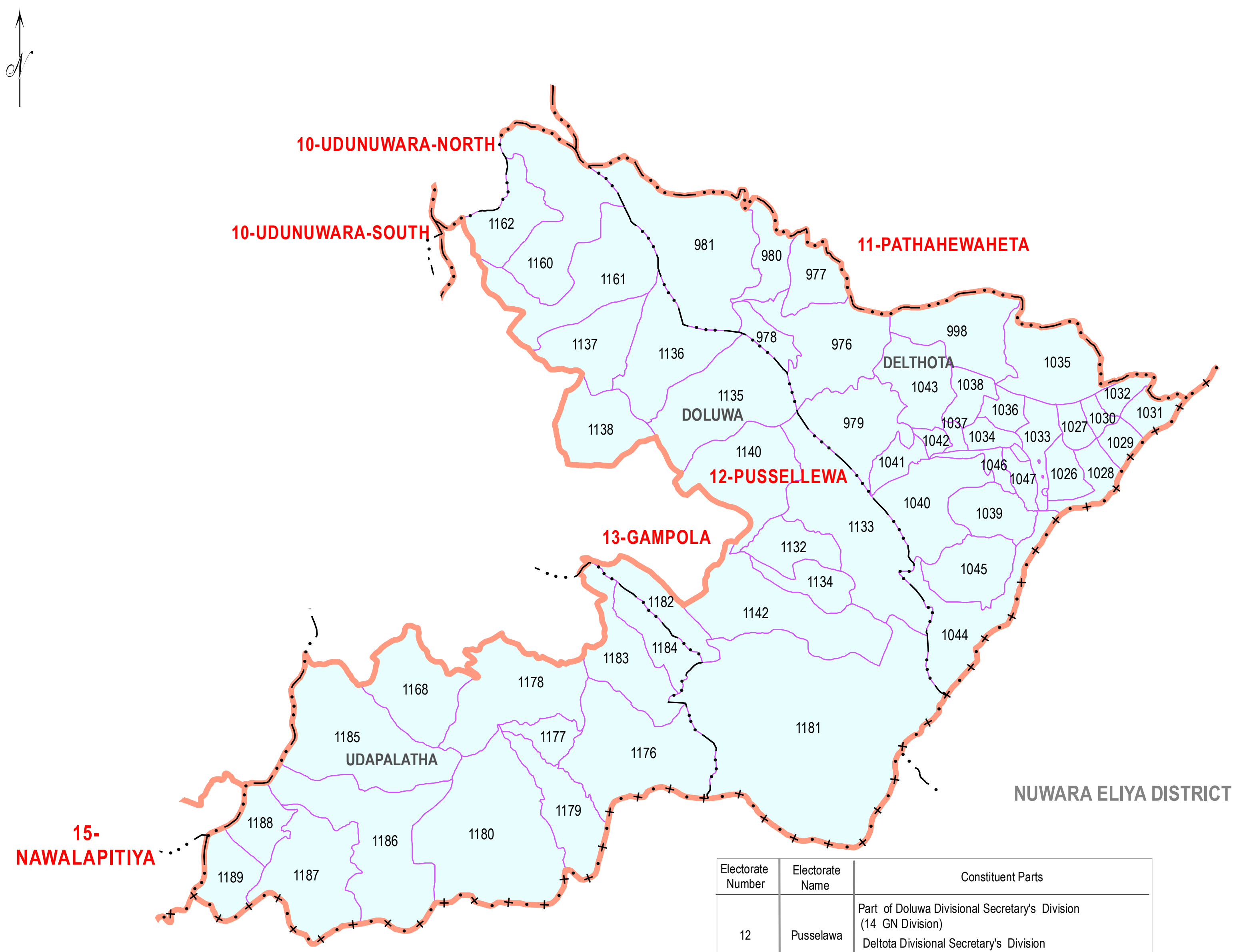

Electorate Number	Electorate Name	Constituent Parts
12	Pusselawa	Part of Doluwa Divisional Secretary's Division (14 GN Division) Deltota Divisional Secretary's Division (29 GN Division) Part of Udapalatha Divisional Secretary's Division (13 GN Division) (Total of 56 GN Divisions)

LEGEND

Symbol	Meaning
+·+·+·+	Province Boundary
+ · + · +	District Boundary
— · · · —	Divisional Secretary's Division Boundary
(thin line)	Grama Niladhari Division Boundary
(thick line)	Provincial Council Electorate Boundary
ELAHERA	Divisional Secretary's Division Name
36	Grama Niladhari Division No.
2 - WELIKANDA	Provincial Council Electorate Number & Name

LOCATION DIAGRAM

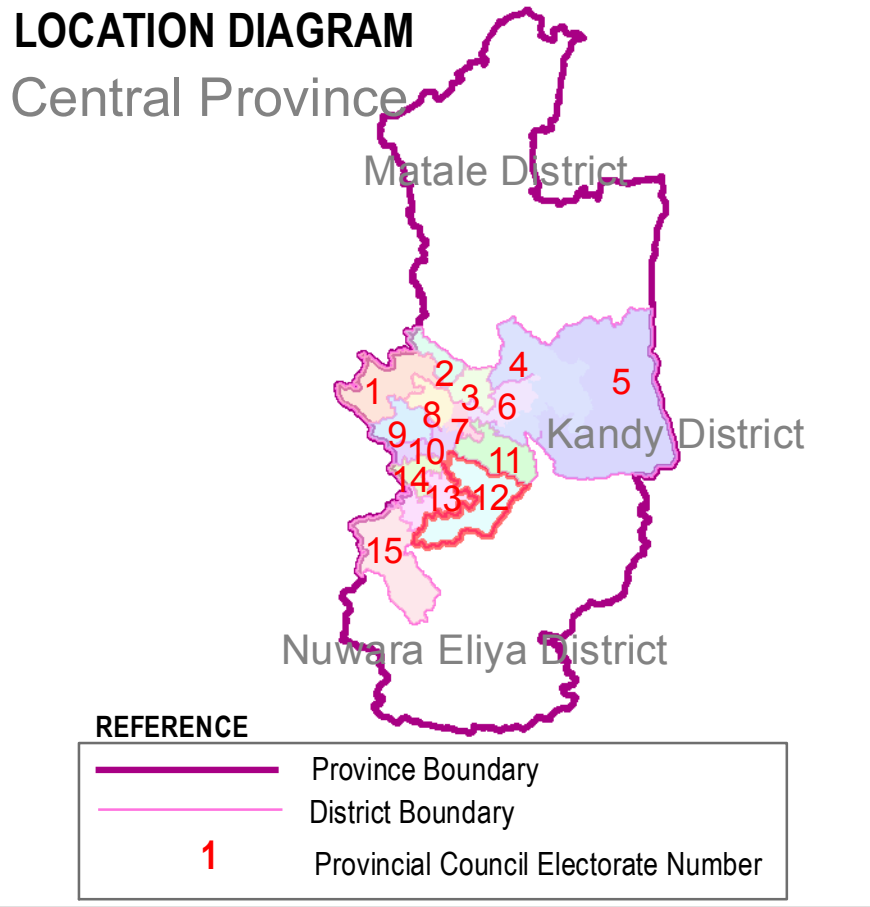

Data Source :

Topographical data of the Survey Department of Sri Lanka & National Delimitation Committee Data 2013/2016

KANDY DISTRICT
PROVINCIAL COUNCIL ELECTORATE NO.13
GAMPOLA

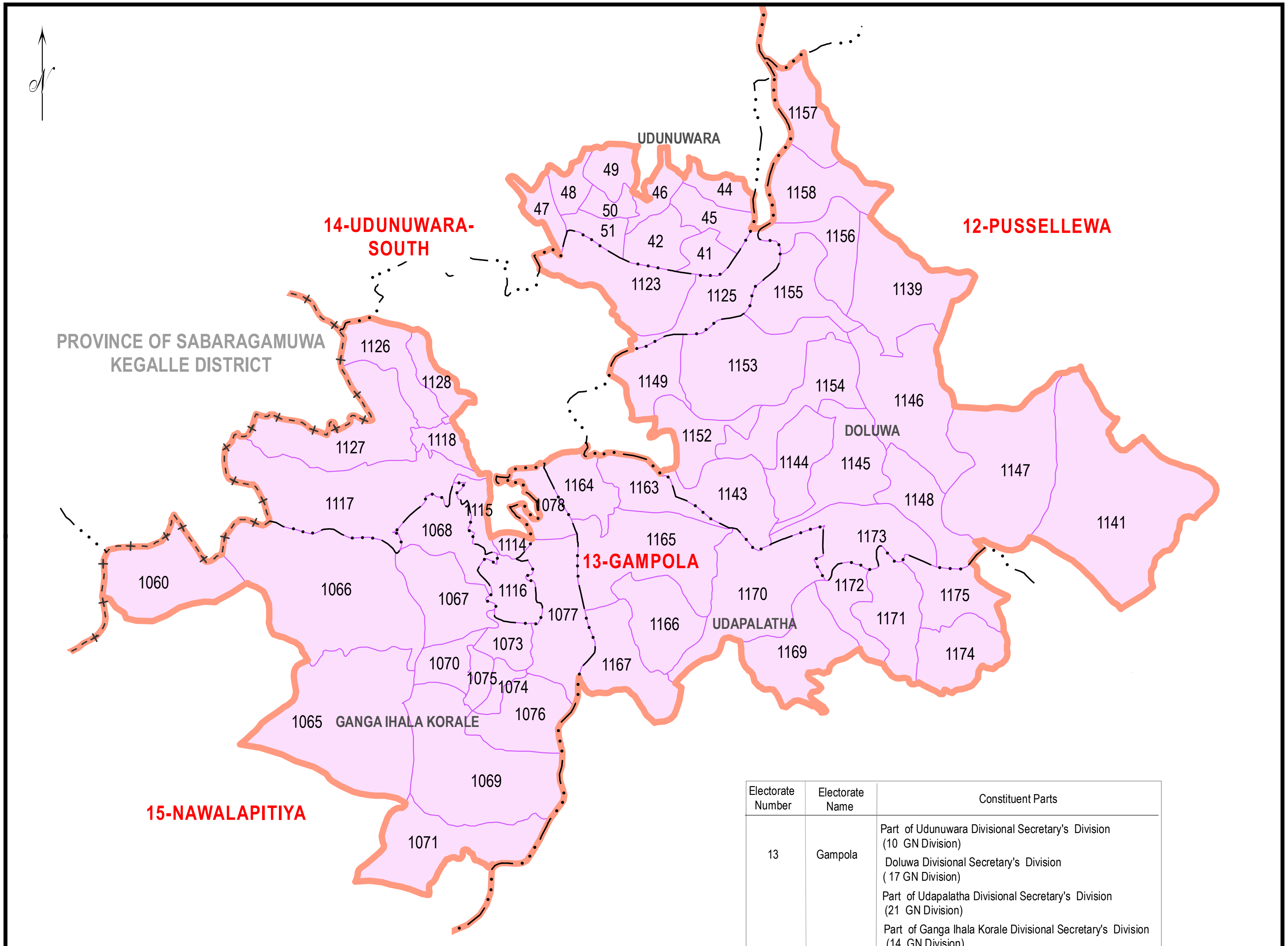

SCALE 1:90,000

2 1 0 2

Kilometers

LEGEND

Symbol	Description
+··+··+··+··+··+	Province Boundary
+ · + · + · + · +	District Boundary
— · · · — · · · —	Divisional Secretary's Division Boundary
(thin purple line)	Grama Niladhari Division Boundary
(thick orange line)	Provincial Council Electorate Boundary
ELAHERA	Divisional Secretary's Division Name
36	Grama Niladhari Division No.
2 - WELIKANDA	Provincial Council Electorate Number & Name

Electorate Number	Electorate Name	Constituent Parts
13	Gampola	Part of Udunuwara Divisional Secretary's Division (10 GN Division) Doluwa Divisional Secretary's Division (17 GN Division) Part of Udapalatha Divisional Secretary's Division (21 GN Division) Part of Ganga Ihala Korale Divisional Secretary's Division (14 GN Division) (Total of 62 GN Divisions)

LOCATION DIAGRAM

Central Province

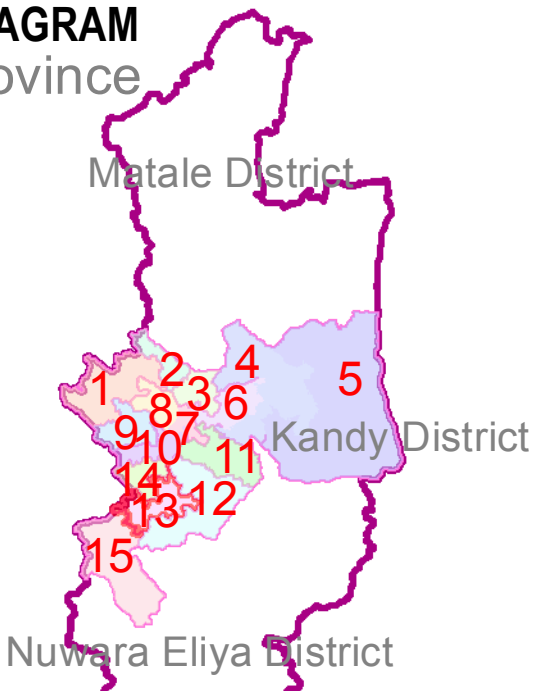

REFERENCE

Symbol	Description
(thick purple line)	Province Boundary
(thin line)	District Boundary
1	Provincial Council Electorate Number

Data Source :

Topographical data of the Survey Department of Sri Lanka & National Delimitation Committee Data 2013/2016

KANDY DISTRICT
PROVINCIAL COUNCIL ELECTORATE NO.14
UDUNUWARA SOUTH

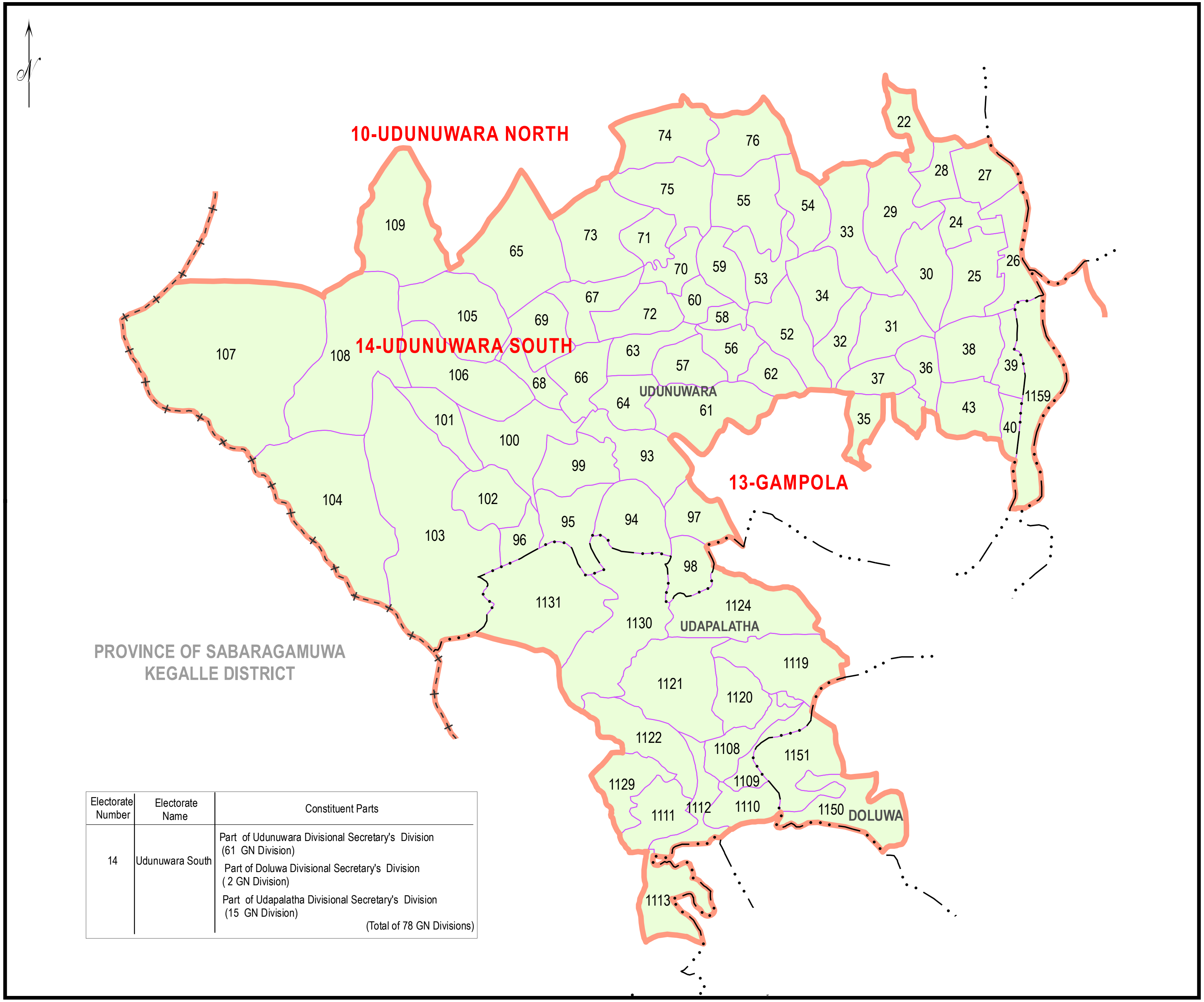

Electorate Number	Electorate Name	Constituent Parts
14	Udunuwara South	Part of Udunuwara Divisional Secretary's Division (61 GN Division) Part of Doluwa Divisional Secretary's Division (2 GN Division) Part of Udapalatha Divisional Secretary's Division (15 GN Division) (Total of 78 GN Divisions)

SCALE 1:60,000

1 0.5 0 1 2
Kilometers

LEGEND

- Province Boundary
- District Boundary
- Divisional Secretary's Division Boundary
- Grama Niladhari Division Boundary
- Provincial Council Electorate Boundary
- ELAHERA — Divisional Secretary's Division Name
- 36 — Grama Niladhari Division No.
- 2 - WELIKANDA — Provincial Council Electorate Number & Name

LOCATION DIAGRAM

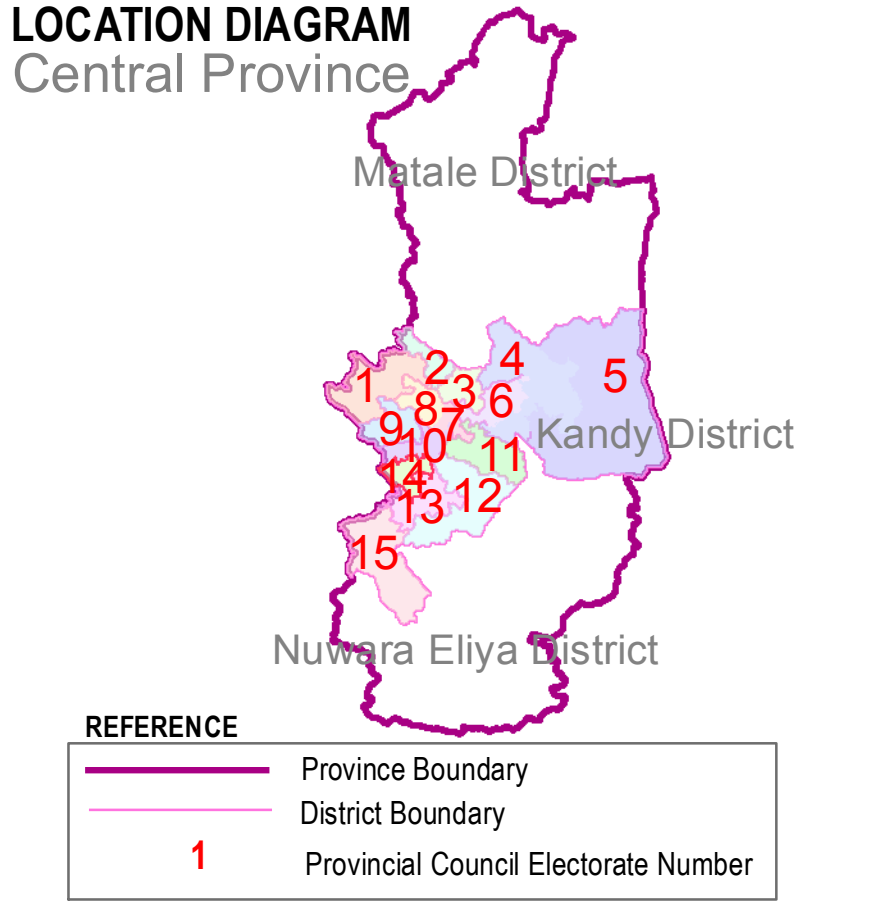

Data Source :

Topographical data of the Survey Department of Sri Lanka & National Delimitation Committee Data 2013/2016

KANDY DISTRICT
PROVINCIAL COUNCIL ELECTORATE NO.15 NAWALAPITIYA

SCALE 1:150,000

3 1.5 0 3

Kilometers

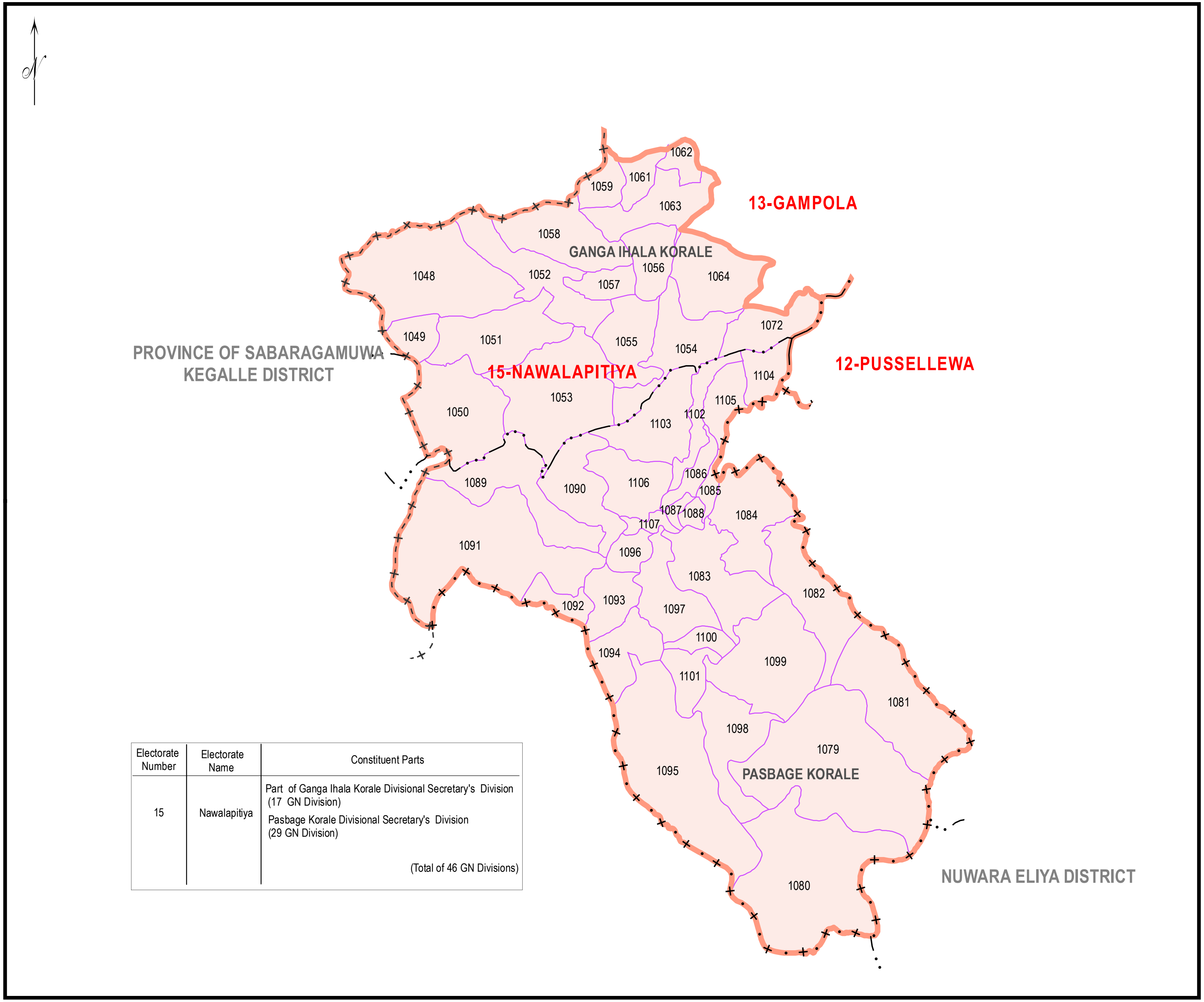

Electorate Number	Electorate Name	Constituent Parts
15	Nawalapitiya	Part of Ganga Ihala Korale Divisional Secretary's Division (17 GN Division) Pasbage Korale Divisional Secretary's Division (29 GN Division) (Total of 46 GN Divisions)

LEGEND

Symbol	Meaning
+ - · + - · +	Province Boundary
+ · + · +	District Boundary
— · · · — · · · —	Divisional Secretary's Division Boundary
(thin line)	Grama Niladhari Division Boundary
(thick line)	Provincial Council Electorate Boundary
ELAHERA	Divisional Secretary's Division Name
36	Grama Niladhari Division No.
2 - WELIKANDA	Provincial Council Electorate Number & Name

LOCATION DIAGRAM

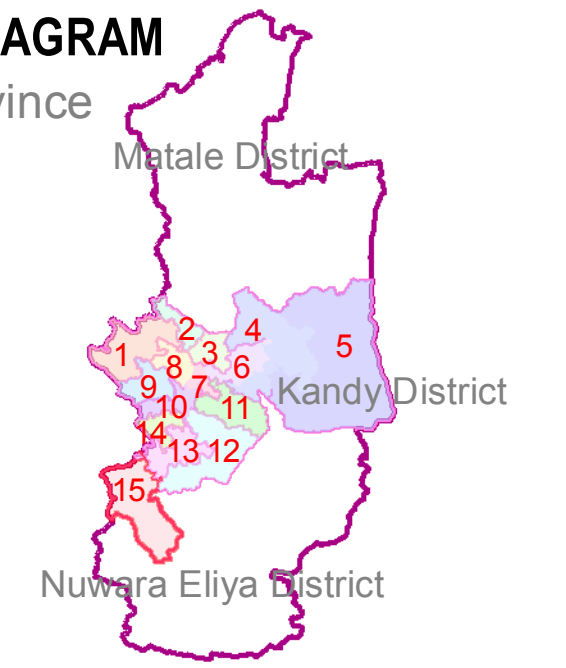

REFERENCE

Symbol	Meaning
(thick line)	Province Boundary
(thin line)	District Boundary
1	Provincial Council Electorate Number

Data Source :

Topographical data of the Survey Department of Sri Lanka & National Delimitation Committee Data 2013/2016

மாத்தளை மாவட்டம்

144. வடக்கு அகலாங்கு 7°23’மற்றும் 8°54’ க்கும் கிழக்கு நெட்டாங்கு 8°29’ மற்றும் 80°59’ க்கும் இடையில் 1,993 சதுர கி.மீ. பரப்பில் மாத்தளை மாவட்டம் அமைந்துள்ளது. மத்திய மாகாணத்தின் வடக்கு பகுதியில் இந்த மாவட்டம் அமைந்துள்ளது. மாகாணத்தின் மொத்தப்பரப்பில் 35.1% ஐக் கொண்ட இந்த மாவட்டத்தின் நிலப் பிரதேசம் 1,952 சதுர கி.மீ ஐயும் நீர் பரப்பு 41 சதுர கி.மீ. ஐயும் உள்ளடக்கியுள்ளது. உள்ளக நீரேந்துப் பிரதேசம் மாவட்டத்தின் மொத்தப்பரப்பில் 2.1% ஆகும். வடக்கு திசையில் அனுராதபுரம் மற்றும் பொனறுவை மாவட்டங்களையும் தெற்குத் திசையில் கண்டி மாவட்டத்தையும் கிழக்கு திசையில் பதுளை மற்றும் அம்பாறை மாவட்டங்களையும் மேற்குத் திசையில் குருநாகல் மாவட்டத்தையும் எல்லைகளாக கொண்டு அமைந்துள்ளது. 2010 ஆம் ஆண்டு மாவட்டத்தின் மொத்தப்பரப்பில் 36.4% அதாவது 725 சதுர கி.மீ. வனப் பிரதேசமாக காணப்பட்டது. இந்த மாவட்டம் கடல் மட்டத்திற்கு மேல் 50 மீற்றர் தொடக்கம் உச்சமாக 1890+ மீற்றர் வரையில் நிலப் பரப்பு உயர்ந்து செல்கின்றது.

145. சனத்தொகை மற்றும் குடியிருப்பு கணக்கெடுப்பின்படி (2012) மாவட்டத்தின் மொத்த சனத்தொகை 484,531 ஆகும். ஒரு சதுர கி.மீட்டருக்கான சனத்தொகை அடர்த்தி 248 பேராகும். 2012 ஆம் ஆண்டு 10 வயதுக்கு மேற்பட்ட சனத்தொகையினரின் எழுத்தறிவு 94.2% ஆகும். கொழும்பிலிருந்து 104 கி.மீ. நேரடித்தூரத்தில் அமைந்துள்ள மாத்தளை நகரம் இந்த மாவட்டத்தின் தலை நகரமாகும். 2016 ஆம் ஆண்டு மாவட்டத்தின் வீதிகளின் மொத்த நீளம் 866 கி.மீ. ஆகும். 2016 ஆம் ஆண்டு மாவட்டத்தின் வேலை வாய்ப்பு முக்கியமாக சேவைத் துறையில் (40%) அதைத்தொடர்ந்து விவசாயத் துறையில் (38%) மற்றும் கைத்தொழிற் துறையில் (22%) ஆகும்.

இன மற்றும் மத அடிப்படையில் சனத்தொகை வேறுபாடு

146. இன மற்றும் மத அடிப்படையிலான சனத்தொகை வேறுபாடு அட்டவணை 4.2.1 இல் காட்டப்பட்டுள்ளது. சிங்கள இனத்தவர்கள் 80.8% உம் பௌத்தர்கள் 79.5% உம் காணப்படுகின்றனர். அடுத்ததாக இலங்கை முஸ்லிம்கள் 9.2% உம் மற்றும் இஸ்லாமியர்கள் 9.4%ஆகும் . அடுத்து இலங்கை மற்றும் இந்திய தமிழர்கள் 9.8 % உம் இந்துக்கள் 9.0% ஆகவும் காணப்படுகின்றனர்.

அட்டவணை 4.2.1: இன மற்றும் மத அடிப்படையிலான சனத்தொகை வேறுபாடு - மாத்தளை மாவட்டம்

இனம்	எண்ணிக்கை	%	மதம்	எண்ணிக்கை	%
சிங்களவர்	391,305	80.8	பௌத்தம்	385,151	79.5
இலங்கைத் தமிழர்	24,279	5.0	இந்து	43,432	3.0
இந்தியத் தமிழர்	23,238	4.8	இஸ்லாம்	45,682	3.4
இலங்கை முஸ்லிம்	44,786	9.2	உரோமன் கத்தோலிக்கம்	7,899	1.6
வேறு	923	0.2	வேறு கிருஸ்தவம்	2,342	0.5
			வேறு	25	0.0
மொத்தம்	484,351		மொத்தம்	484,351	

மாத்தளை மாவட்டத்தின் தேர்தல் தொகுதிகளுக்கான எல்லை நிர்ணயம்

147. மாகாண சபைத் தேர்தல் முதன்மைச் சட்டத்தின் படி தேர்தல் ஆணையாளரால், மத்திய மாகாணத்தின் மாத்தளை மாவட்டத்திற்கு 11 மாகாண சபை உறுப்பினர்கள் நிர்ணயிக்கப் பட்டனர். 2017 ஆம் திருத்தச்சட்டம் பகுதி 3 A (2) இன் படி மாத்தளைமாவட்டம் 6 மாகாண சபை உறுப்பினர்களை தெரிவு செய்யக்கூடிய வகையில் அத் தேர்தல் தொகுதிகள் பிரிக்கப்பட வேண்டி இருந்தது.

148. மாத்தளை மாவட்டத்தில் 11 பிரதேச செயலகங்களுக்கு உட்பட்ட 545 கிராம அலுவலர் பிரிவுகளில் வசிக்கும் மொத்த சனத்தொகை 484,531 இல் இருந்து ஒற்றை அங்கத்தவர் தொகுதிக்கு உறுப்பினரை தெரிவு செய்வதற்கான சராசரி சனத்தொகை 80,755 ஆக நிர்ணயிக்கப்பட்டிருந்தது.

149. மாத்தளை மாவட்ட செயலகத்தில் 22.11.2017 காலை பொதுமக்களுடன் நடைபெற்ற கூட்டத்தில், பெற்றுக்கொள்ளப்பட்ட 10 பிரேரணைகளுடன், பொதுமக்களிடம் எழுத்து மூலம் சமர்பிக்கும் படி கேட்டுப் பெற்றுக்கொள்ளப் பட்ட 05 பிரேரணைகள் அடங்களாக மொத்தம் 15 பிரேரணைகளை குழு பெற்றுக் கொண்டது.

150. அதிகமான பிரேரணைகளின் பரிந்துரைகள் தேர்தல் தொகுதி எல்லை நிர்ணயம் செய்யவேண்டிய முறைபற்றி கூறியிருந்தாலும் அவற்றுள் சில சரியான தகவல்களைத் தரவில்லை. அவற்றுள் பல பரிந்துரைகளில் பிரதேச செயலக பிரிவுகளின் எல்லைகளை அடிப்படையாக கொண்டு எல்லை நிர்ணயம் இருக்கவேண்டும் என்று கூறப்பட்டிருந்தன. ஒரு பிரேரணை உள்ளூர் அதிகாரசபை எல்லைகளை மையப்படுத்தி எல்லை நிர்ணயம் இருக்கவேண்டும் என்று கூறியது. அனைத்து மக்கள் தொகை தகவல்களும் நிர்வாகப்பிரிவு அடிப்படையில் மட்டுமே கிடைக்கப்பெற்றன. அதாவது, . அதாவது, கிராம அலுவலர் பிரிவுத்தகவல் மற்றும் பிரதேச செயலக பிரிவுத்தகவல் ஆகும். இதனால் குழுவானது உள்ளூர் அதிகார சபை எல்லைகளை விட பிரதேச செயலகங்களின் தகவல்களையே எல்லை நிர்ணயத்திற்கு அடிப்படையாக எடுத்துக்கொண்டது. அதே நேரத்தில் நடைமுறை நோக்கங்களுக்காக தற்போது இருக்கும் ஏனைய தேர்தல் தொகுதிகளின் எல்லைகளைப் கூறபோடுவதை குறைப்பதற்கான தேவையை அறிந்து கொண்டது. எவ்வாறாயினும் சாத்தியமான வேளைகளில் குழுவானது முன்வைக்கப்பட்ட பிரேரணை முன்மொழிவுகளை முடியுமானவரை பிரதேச செயலகங்களை தேர்தல் தொகுதிகளுக்கு இணைக்கும் போது சேர்த்துக்கொண்டுள்ளது. இவை தவிர தேர்தல் தொகுதிகளின் சனத்தொகை எண்ணிக்கையில் ஒத்திசையாத தன்மையைக் குறைப்பதற்காக ஒத்துக்கொள்ளப்பட்ட சராசரி சனத்தொகையின் விலகலின் வரம்புகளுக்குற்பட்டதாகவும், 2017 ஆம் திருத்தச்சட்டம் பகுதி 3 (A) (4) (b) யும் கருத்திற் கொண்டுள்ளது.

151. சில பிரேரணைகள் பரிந்துரைத்ததாவது மாத்தளை, ரத்தோட்டை, உக்குவளை பிரதேசங்களுக்கு பல் அங்கத்தவர் கொண்ட தேர்தல் தொகுதிகள் உருவாக்கப்பட வேண்டும் என்பதே ஆகும். ஏனெனில் சிறுபான்மையின் (முஸ்லிம்கள் மற்றும் தமிழர்கள்) சமூக விருப்பங்களை பிரதிநிதித்துவப்படுத்துவதை உறுதி செய்வதற்காகவே. முழு மாவட்ட சனத்தொகையிலும் முஸ்லிம்கள் மற்றும் தமிழர்கள் முறையே 9.2 % இலும் மற்றும் 9.8 % இலும் உள்ளதை குழு அவதானித்தது. இப் பிரதேசங்களை இரட்டை அங்கத்தவர் தொகுதியாக எல்லை நிர்ணயம் செய்ய முடியவில்லை. இதற்கான காரணம் இரட்டை அங்கத்தவர் தொகுதிக்கு தேவையான சனத்தொகையில் அவர்களின் தொகை 35% இலும் குறைவாக இருந்ததே. எனவே இதனை இரட்டை அங்கத்தவர் தொகுதியாக எல்லை நிர்ணயம் செய்தாலும் எதிர்பார்க்கும் பிரதிபலனை சிறுபான்மை இனத்தவர்கள் பெறுவது நடைமுறைச் சாத்தியமற்றது. மேலும் எல்லா இனத்தவர்களின் சமநிலை பிரதிநிதித்துவத்தை பாதுகாத்து இயலக்கூடிய வகையில் குறிப்பிட்ட

தொகுதிகளுக்குள் அவர்களின் வாக்குப்பலம் செறிவாக இருக்கும் வகையில் தொகுதி எல்லை நிர்ணயம் செய்யத் தீர்மானிக்கப்பட்டது.

152. நான்கு (04) சமர்ப்பிப்புகளுக்கு குழுவினால் எவ்வித நடவடிக்கைகளையும் எடுக்க வேண்டிய தேவை ஏற்படவில்லை. ஏனென்றால் அவை எந்த முன்மொழிவுகளையும் கொண்டிருக்கவில்லை மற்றும் குழுவின் பொறுப்பு ஆணைகளுக்கு உட்பட்டதாகவும் அமையவில்லை.

153. தொகுதிகளுக்கு பெயரிடும்போது, சிலவற்றுக்கு சரித்திர பிரசித்திபெற்ற பெயர் இடப்படப்பட்டுள்ளது. மற்றைய தொகுதிகளுக்கு அத் தொகுதியிலுள்ள ஒரு பிரதேச செயலகத்தின் பெயரை கிராம சேவகர் பிரிவுகளின் எண்ணிக்கை மற்றும் சனத்தொகை அடிப்படையில் இட தீர்மானிக்கப்பட்டது.

154. சுருக்கமாக கூறினால் 5 பிரதேச செயலகங்கள் பிரிக்கப்படாமல் முழுவதுமாக தொகுதிகளுக்குள் அடங்குவதோடு, 4 பிரதேச செயலக பிரிவுகள் 2 தொகுதிகளுக்குள் பிரிக்கப்பட்டும், 2 பிரதேச செயலக பிரிவுகள் 3 தொகுதிகளுக்குள் பிரிக்கப்பட்டும், தொகுதிக்கான சராசரி மக்கள் தொகைக்கு –5.2% மற்றும் + 1.4% இற்கும் வெளியே செல்லாதவாறு இருக்கக்கூடியதாகவும் எல்லா இனத்தவர்களின் சமநிலைப்பிரதிநிதித்துவத்தை பாதுகாத்து மாத்தளை மாவட்டம் 6 ஒற்றை அங்கத்துவ தொகுதிகளாகப் பின்வருமாறு பிரிக்கப்பட்டுள்ளது.

தேர்தல் தொகுதிகள் – மாத்தளை மாவட்டம்

தேர்தல் தொகுதி இலக்கம்	தேர்தல் தொகுதியின் பெயர்	தெரிவுசெய்ய வேண்டிய உறுப்பினர் தொகை
1	தம்புள்ள	1
2	நாவுல	1
3	கலேவெல	1
4	மாத்தளை	1
5	ரத்தொட்ட	1
6	உக்குவெல	1

மாகாண சபைத் தேர்தல் தொகுதி இலக்கம்: 1 - தம்புள்ள

தெரிவுசெய்ய வேண்டிய உறுப்பினர் தொகை:- 1

விஸ்தீரணம் (ச.கிமீ) 472.3

சனத்தொகை

இனத்தொகுதி		%	சமயம்		%
சிங்களவர்	78603	96.1%	பௌத்தம்	77498	94.8%
இலங்கைத் தமிழர்	800	1.0%	இந்து	789	1.0%
இந்தியத்தமிழர்	89	0.1%	இஸ்லாம்	2347	2.9%
இலங்கைச்சோனகர்	2253	2.8%	றோமன் கத்தோலிக்கம்	969	1.2%
ஏனையவர்	39	0.0%	ஏனைய கிறிஸ்தவம்	176	0.2%
			ஏனையவை	5	0.0%
மொத்தம்	81784		மொத்தம்	81784	

மேற்கூறிய தேர்தல் தொகுதிக்குள் உள்ளடக்கப்பட வேண்டிய பகுதிகள்	கிராம சேவகர் பிரிவுகள் எண்ணிக்கை
1. தம்புள்ள பிரதேச செயலக பிரிவு.	59
2. கலேவெல பிரதேச செயலக பிரிவின் ஒரு பகுதி	8

மாகாண சபைத் தேர்தல் தொகுதி இலக்கம்: 2 - நாவுல

தெரிவுசெய்ய வேண்டிய உறுப்பினர் தொகை:- 1

விஸ்தீரணம் (ச.கிமீ) 940.1

சனத்தொகை

இனத்தொகுதி		%	சமயம்		%
சிங்களவர்	78360	96.6%	பௌத்தம்	78094	96.3%
இலங்கைத் தமிழர்	1217	1.5%	இந்து	2240	2.8%
இந்தியத்தமிழர்	1143	1.4%	இஸ்லாம்	426	0.5%
இலங்கைச்சோனகர்	395	0.5%	றோமன் கத்தோலிக்கம்	233	0.3%
ஏனையவர்	12	0.0%	ஏனைய கிறிஸ்தவம்	131	0.2%
			ஏனையவை	3	0.0%
மொத்தம்	81127		மொத்தம்	81127	

மேற்கூறிய தேர்தல் தொகுதிக்குள் உள்ளடக்கப்பட வேண்டிய பகுதிகள்	கிராம சேவகர் பிரிவுகள் எண்ணிக்கை
1. நாவுல பிரதேச செயலக பிரிவு.	52
2. லக்கல - பல்லேகம பிரதேச செயலக பிரிவு.	37
3. வில்கமுவ பிரதேச செயலக பிரிவு.	39
4. பல்லெபொல பிரதேச செயலக பிரிவின் ஒரு பகுதி	12

மாகாண சபைத் தேர்தல் தொகுதி இலக்கம்: 3 - கலேவெல

தெரிவுசெய்ய வேண்டிய உறுப்பினர் தொகை:- 1				விஸ்தீரணம் (ச.கிமீ)	215.5
		சனத்தொகை			
இனத்தொகுதி		%	சமயம்		%
சிங்களவர்	69728	85.6%	பௌத்தம்	66486	81.6%
இலங்கைத் தமிழர்	996	1.2%	இந்து	1262	1.5%
இந்தியத்தமிழர்	514	0.6%	இஸ்லாம்	10238	12.6%
இலங்கைச்சோனகர்	10203	12.5%	றோமன் கத்தோலிக்கம்	3280	4.0%
ஏனையவர்	49	0.1%	ஏனைய கிறிஸ்தவம்	220	0.3%
			ஏனையவை	4	0.0%
மொத்தம்	81490		மொத்தம்	81490	

மேற்கூறிய தேர்தல் தொகுதிக்குள் உள்ளடக்கப்பட வேண்டிய பகுதிகள்	கிராம சேவகர் பிரிவுகள் எண்ணிக்கை
1.கலேவெல பிரதேச செயலக பிரிவின் ஒரு பகுதி	51
2. பல்லெபொல பிரதேச செயலக பிரிவின் ஒரு பகுதி	32

மாகாண சபைத் தேர்தல் தொகுதி இலக்கம்: 4 - மாத்தளை

தெரிவுசெய்ய வேண்டிய உறுப்பினர் தொகை:- 1				விஸ்தீரணம் (ச.கிமீ)	97.9
		சனத்தொகை			
இனத்தொகுதி		%	சமயம்		%
சிங்களவர்	53556	65.4%	பௌத்தம்	52800	64.5%
இலங்கைத் தமிழர்	7736	9.5%	இந்து	8579	10.5%
இந்தியத்தமிழர்	1852	2.3%	இஸ்லாம்	18604	22.7%
இலங்கைச்சோனகர்	18265	22.3%	றோமன் கத்தோலிக்கம்	1360	1.7%
ஏனையவர்	448	0.5%	ஏனைய கிறிஸ்தவம்	506	0.6%
			ஏனையவை	8	0.0%
மொத்தம்	81857		மொத்தம்	81857	

மேற்கூறிய தேர்தல் தொகுதிக்குள் உள்ளடக்கப்பட வேண்டிய பகுதிகள்	கிராம சேவகர் பிரிவுகள் எண்ணிக்கை
1. யட்டவத்த பிரதேச செயலக பிரிவின் ஒரு பகுதி	3
2. மாத்தளை பிரதேச செயலக பிரிவின் ஒரு பகுதி	46
3. அம்பங்கங்க கோரலே பிரதேச செயலக பிரிவின் ஒரு பகுதி	10
4. உக்குவெல பிரதேச செயலக பிரிவின் ஒரு பகுதி	7

மாகாண சபைத் தேர்தல் தொகுதி இலக்கம்: 5 - ரத்தொட்ட

தெரிவுசெய்ய வேண்டிய உறுப்பினர் தொகை:- 1 விஸ்தீரணம் (ச.கிமீ) 153.7

சனத்தொகை

இனத்தொகுதி		%	சமயம்		%
சிங்களவர்	51736	63.3%	பௌத்தம்	51281	62.8%
இலங்கைத் தமிழர்	10026	12.3%	இந்து	23385	28.6%
இந்தியத்தமிழர்	15072	18.4%	இஸ்லாம்	4871	6.0%
இலங்கைச்சோனகர்	4623	5.7%	றோமன் கத்தோலிக்கம்	1264	1.5%
ஏனையவர்	240	0.3%	ஏனைய கிறிஸ்தவம்	891	1.1%
			ஏனையவை	5	0.0%
மொத்தம்	81697		மொத்தம்	81697	

மேற்கூறிய தேர்தல் தொகுதிக்குள் உள்ளடக்கப்பட வேண்டிய பகுதிகள்	கிராம சேவகர் பிரிவுகள் எண்ணிக்கை
1. ரத்தொட்ட பிரதேச செயலக பிரிவு.	54
4. மாத்தளை பிரதேச செயலக பிரிவின் ஒரு பகுதி	3
2. அம்பங்கங்ககோரலே பிரதேச செயலக பிரிவின் ஒரு பகுதி `	10
3. உக்குவெல பிரதேச செயலக பிரிவின் ஒரு பகுதி	12

மாகாண சபைத் தேர்தல் தொகுதி இலக்கம்: 6 - உக்குவெல

தெரிவுசெய்ய வேண்டிய உறுப்பினர் தொகை:- 1 விஸ்தீரணம் (ச.கிமீ) 113.6

சனத்தொகை

இனத்தொகுதி		%	சமயம்		%
சிங்களவர்	59322	77.5%	பௌத்தம்	58992	77.0%
இலங்கைத் தமிழர்	3504	4.6%	இந்து	7177	9.4%
இந்தியத்தமிழர்	4568	6.0%	இஸ்லாம்	9196	12.0%
இலங்கைச்சோனகர்	9047	11.8%	றோமன் கத்தோலிக்கம்	793	1.0%
ஏனையவர்	135	0.2%	ஏனைய கிறிஸ்தவம்	418	0.5%
மொத்தம்	76576		மொத்தம்	76576	

மேற்கூறிய தேர்தல் தொகுதிக்குள் உள்ளடக்கப்பட வேண்டிய பகுதிகள்	கிராம சேவகர் பிரிவுகள் எண்ணிக்கை
1. மாத்தளை பிரதேச செயலக பிரிவின் ஒரு பகுதி	3
2. உக்குவெல பிரதேச செயலக பிரிவின் ஒரு பகுதி	54
3. யட்டவத்த பிரதேச செயலக பிரிவின் ஒரு பகுதி	53

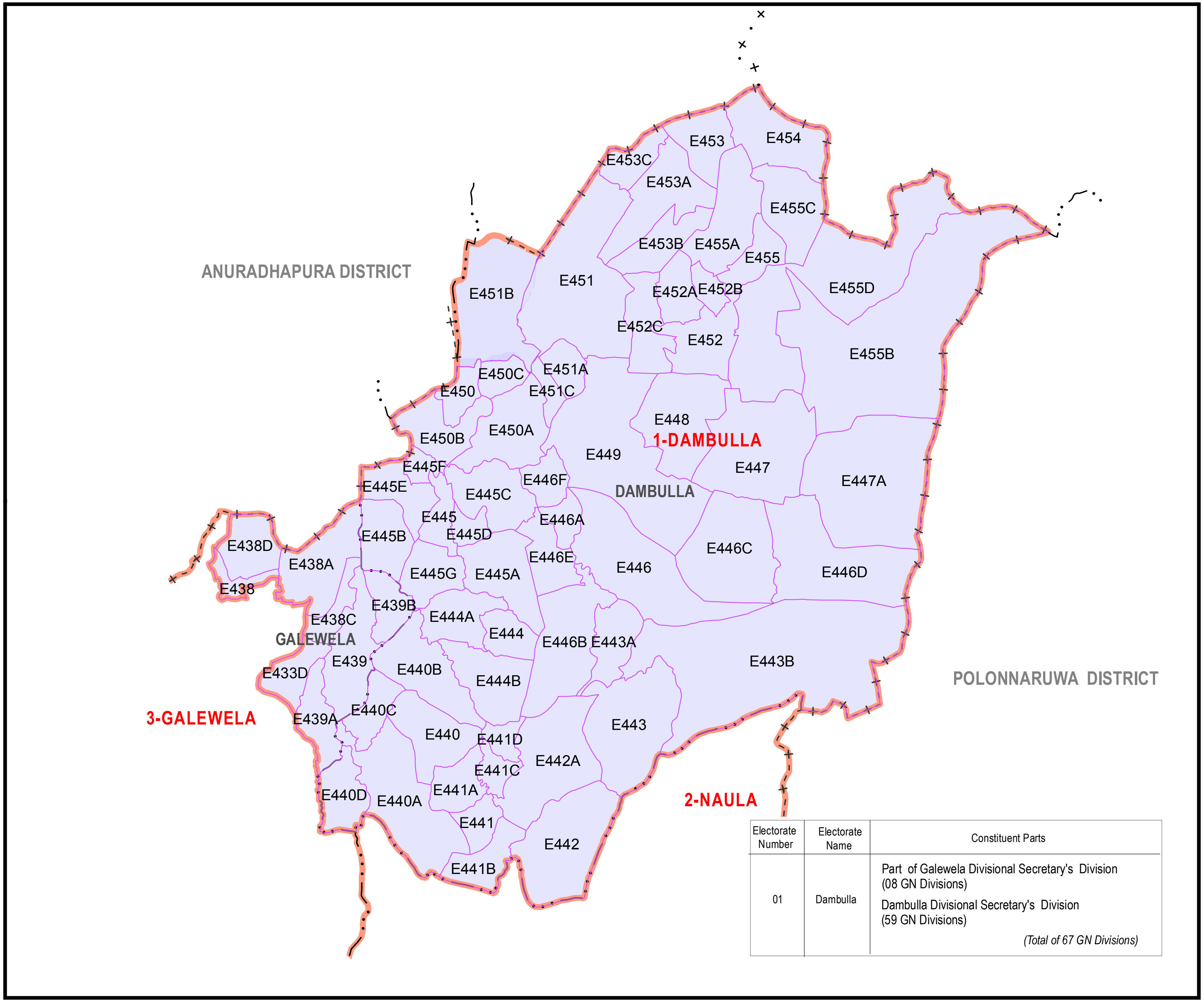

Electorate Number	Electorate Name	Constituent Parts
01	Dambulla	Part of Galewela Divisional Secretary's Division (08 GN Divisions) Dambulla Divisional Secretary's Division (59 GN Divisions) *(Total of 67 GN Divisions)*

MATALE DISTRICT

PROVINCIAL COUNCIL ELECTORATE NO.1 DAMBULLA

SCALE 1:200,000

4 2 0 4
Kilometers

LEGEND

- Province Boundary
- District Boundary
- Divisional Secretary's Division Boundary
- Grama Niladhari Division Boundary
- Provincial Council Electorate Boundary
- ELAHERA — Divisional Secretary's Division Name
- 36 — Grama Niladhari Division No.
- 2 - WELIKANDA — Provincial Council Electorate Number & Name

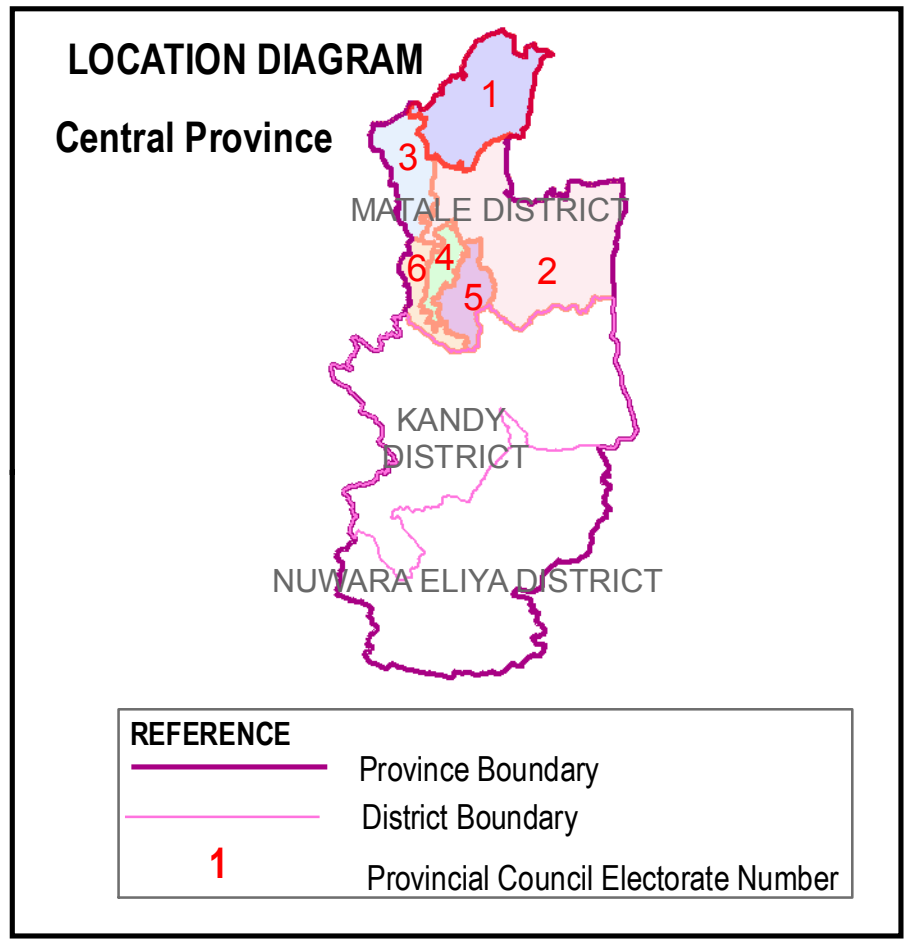

Data Source :
Topographical data of the Survey Department of Sri Lanka & National Delimitation Committee Data 2013/2016

MATALE DISTRICT

PROVINCIAL COUNCIL ELECTORATE NO.2 NAULA

SCALE 1:300,000

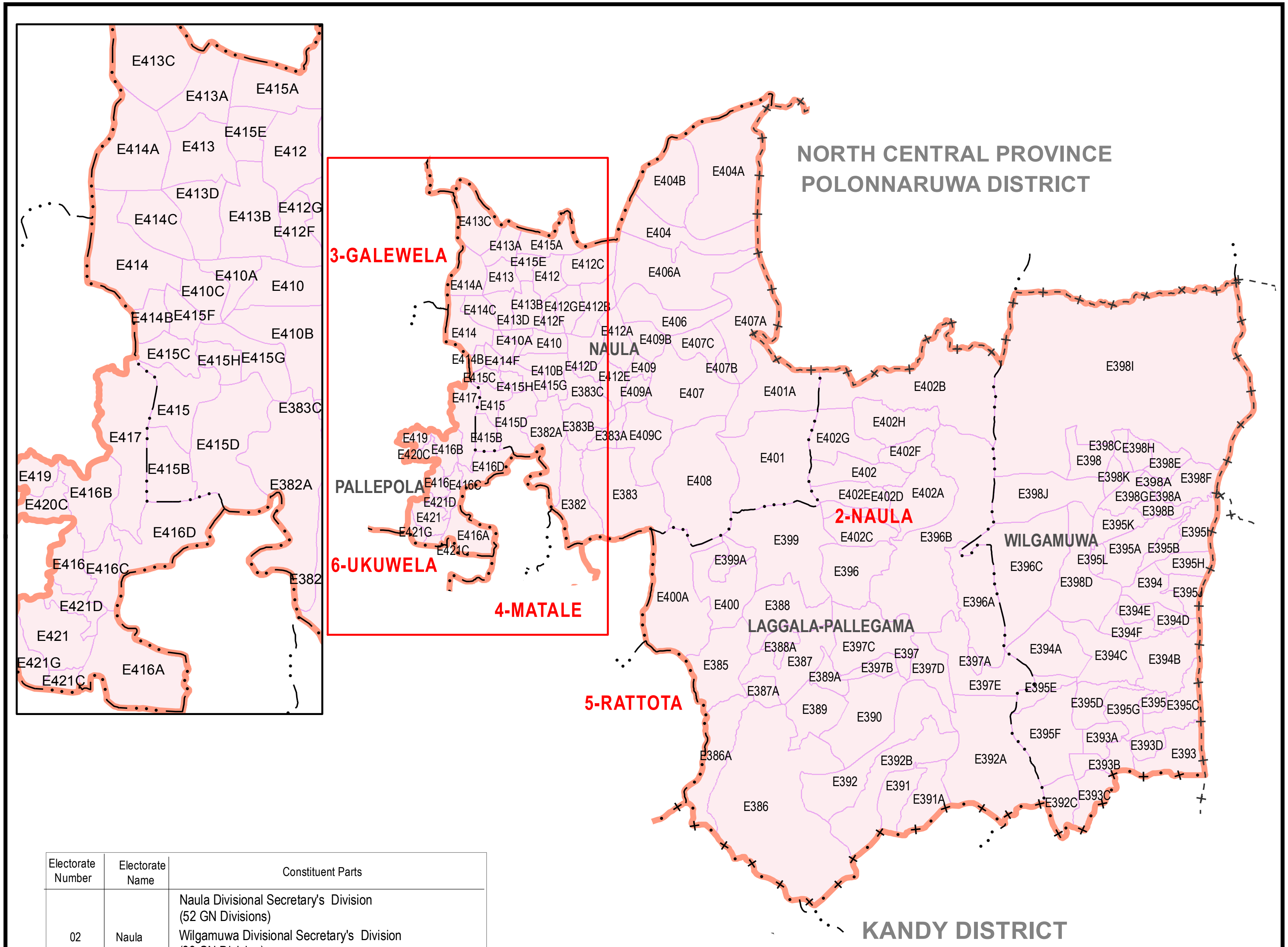

LEGEND

Symbol	Meaning
+·-+·-+	Province Boundary
+ · + · +	District Boundary
— · · · —	Divisional Secretary's Division Boundary
(purple line)	Grama Niladhari Division Boundary
(orange line)	Provincial Council Electorate Boundary
ELAHERA	Divisional Secretary's Division Name
36	Grama Niladhari Division No.
2 - WELIKANDA	Provincial Council Electorate Number & Name

LOCATION DIAGRAM

Central Province

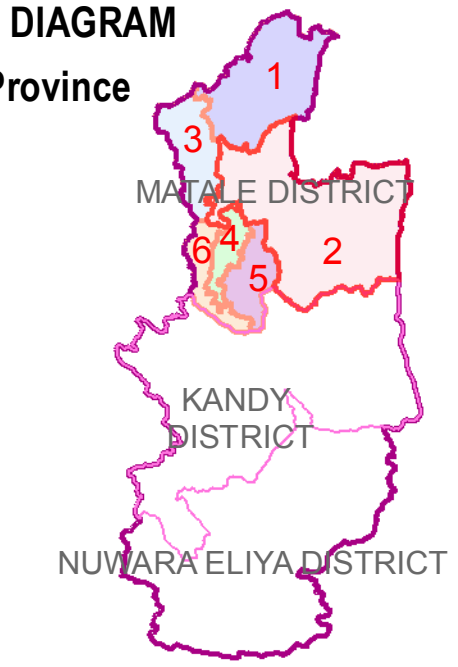

REFERENCE

- Province Boundary
- District Boundary
- 1 Provincial Council Electorate Number

Electorate Number	Electorate Name	Constituent Parts
02	Naula	Naula Divisional Secretary's Division (52 GN Divisions) Wilgamuwa Divisional Secretary's Division (39 GN Division) Laggala-Pallegama Divisional Secretary's Division (37 GN Divisions) Part of Pallepola Divisional Secretary's Division (12 GN Divisions) *(Total of 140 GN Divisions)*

Data Source :

Topographical data of the Survey Department of Sri Lanka & National Delimitation Committee Data 2013/2016

MATALE DISTRICT
PROVINCIAL COUNCIL ELECTORATE NO.3 GALEWELA

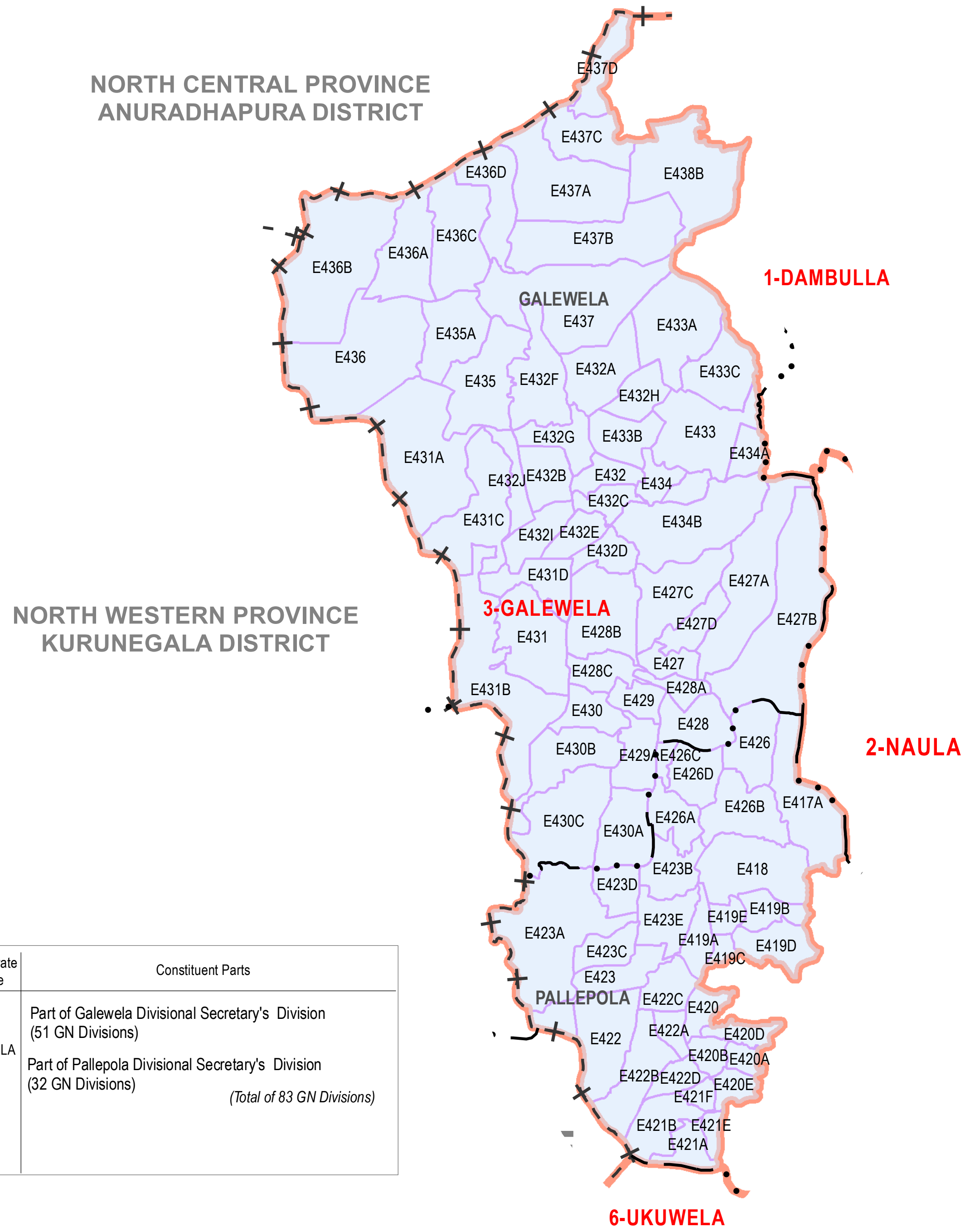

Electorate Number	Electorate Name	Constituent Parts
03	GALEWELA	Part of Galewela Divisional Secretary's Division (51 GN Divisions) Part of Pallepola Divisional Secretary's Division (32 GN Divisions) *(Total of 83 GN Divisions)*

SCALE 1:175,000

4 2 0 4

Kilometers

LEGEND

Symbol	Meaning
+ · · + · · + · · +	Province Boundary
+ · + · + · +	District Boundary
— · · · — · · · —	Divisional Secretary's Division Boundary
(purple line)	Grama Niladhari Division Boundary
(orange band)	Provincial Council Electorate Boundary
ELAHERA	Divisional Secretary's Division Name
36	Grama Niladhari Division No.
2 - WELIKANDA	Provincial Council Electorate Number & Name

LOCATION DIAGRAM

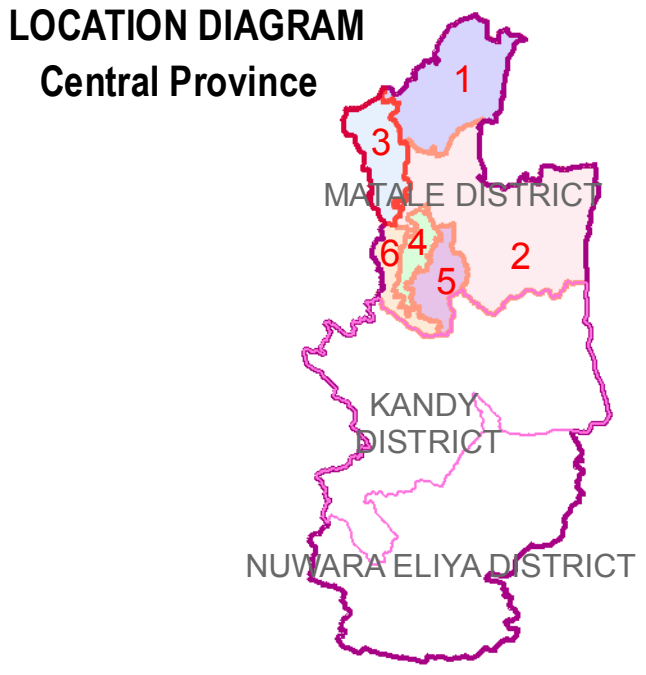

REFERENCE

- Province Boundary
- District Boundary
- 1 Provincial Council Electorate Number

Data Source :

Topographical data of the Survey Department of Sri Lanka & National Delimitation Committee Data 2013/2016

MATALE DISTRICT PROVINCIAL COUNCIL ELECTORATE NO.4 MATALE

SCALE 1:140,000

2 1 0 2

Kilometers

LEGEND

- Province Boundary
- District Boundary
- Divisional Secretary's Division Boundary
- Grama Niladhari Division Boundary
- Provincial Council Electorate Boundary
- ELAHERA — Divisional Secretary's Division Name
- 36 — Grama Niladhari Division No.
- 2 - WELIKANDA — Provincial Council Electorate Number & Name

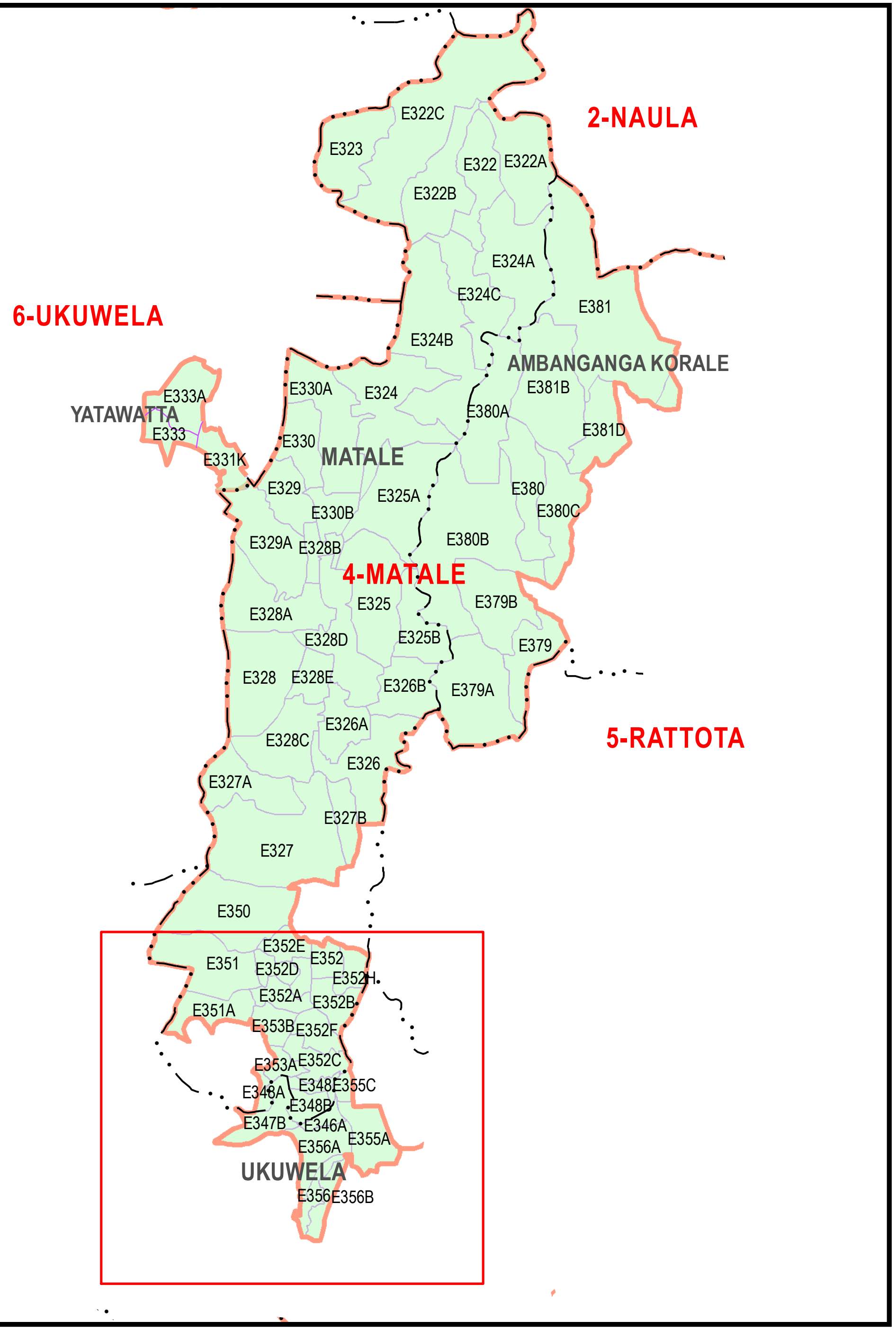

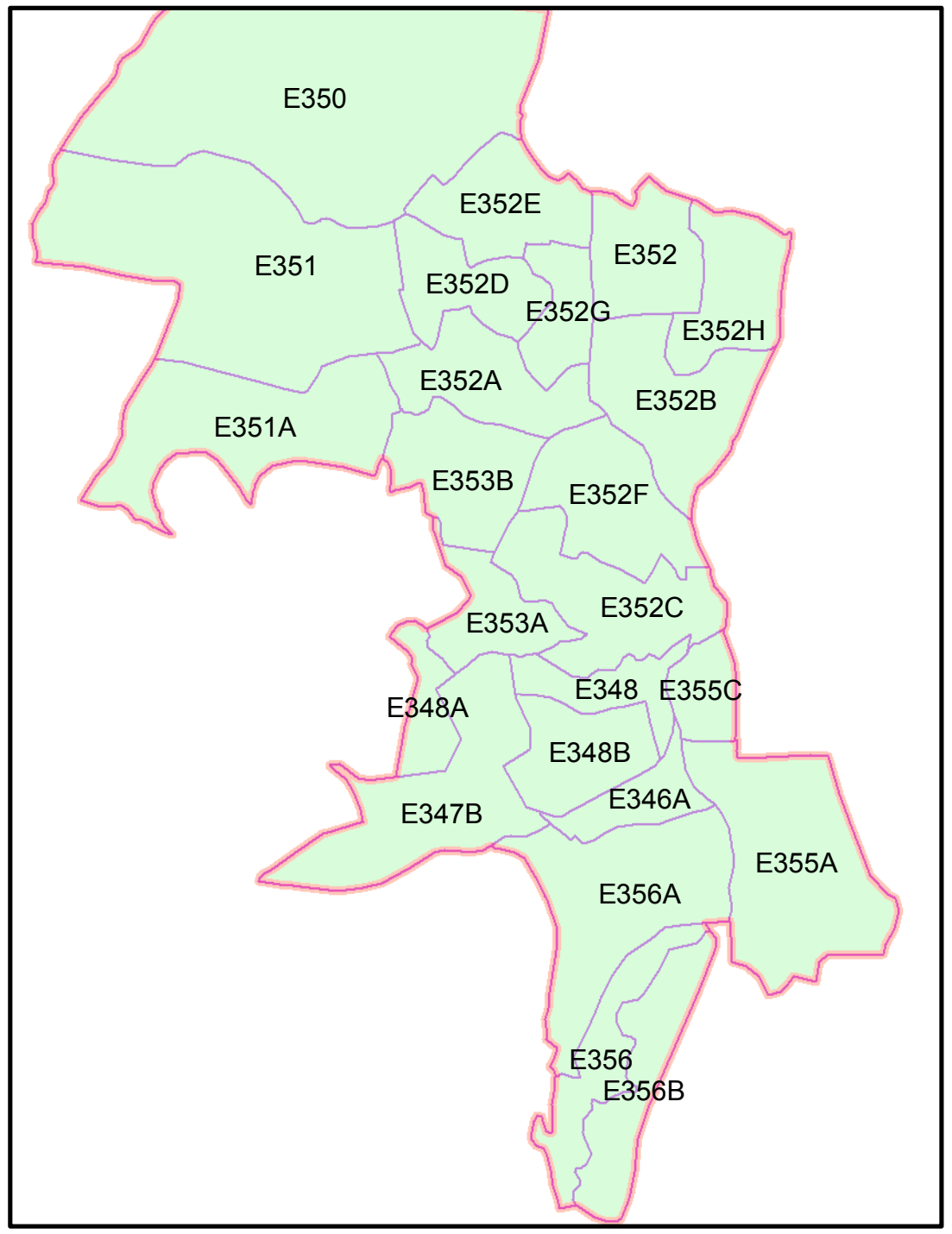

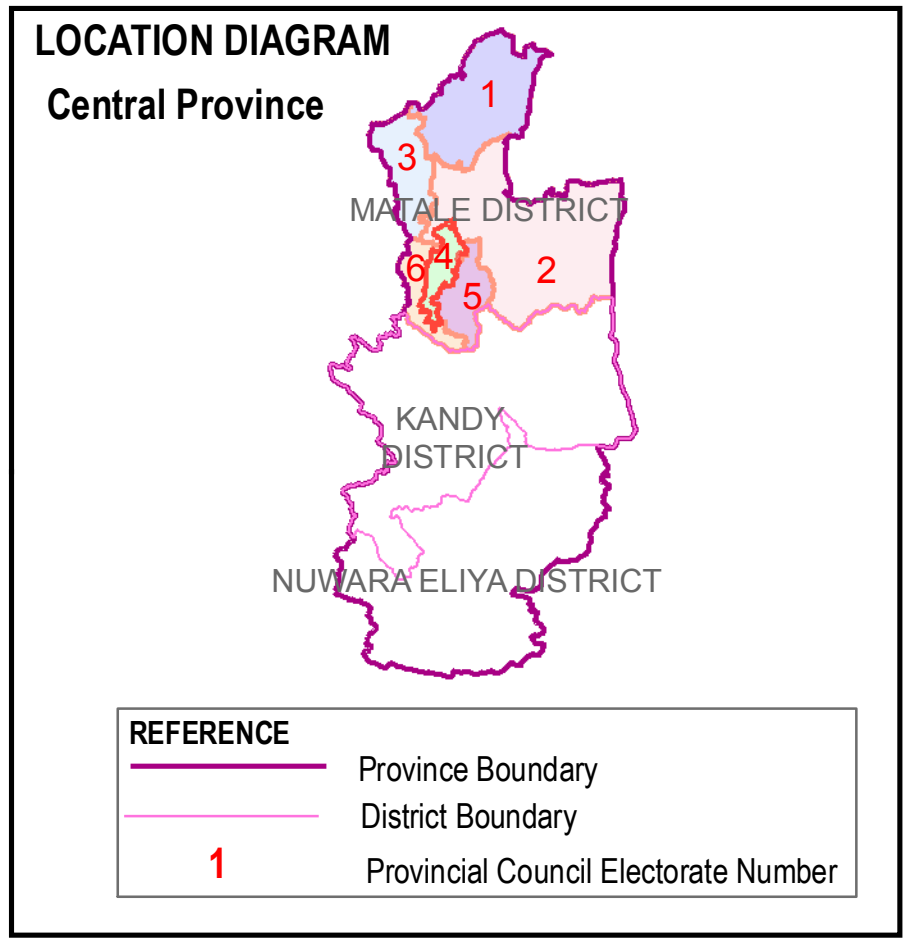

Electorate Number	Electorate Name	Constituent Parts
04	MATALE	Part of Yatawatta Divisional Secretary's Division (03 GN Divisions) Part of Ukuwela Divisional Secretary's Division (07 GN Divisions) Part of Ambanganga Korale Divisional Secretary's Division (10 GN Divisions) Part of Matale Divisional Secretary's Division (46 GN Divisions) *(Total of 66 GN Divisions)*

Data Source :

Topographical data of the Survey Department of Sri Lanka & National Delimitation Committee Data 2013/2016

MATALE DISTRICT
PROVINCIAL COUNCIL ELECTORATE NO.5 RATTOTA

SCALE 1:140,000

2 1 0 2 4

Kilometers

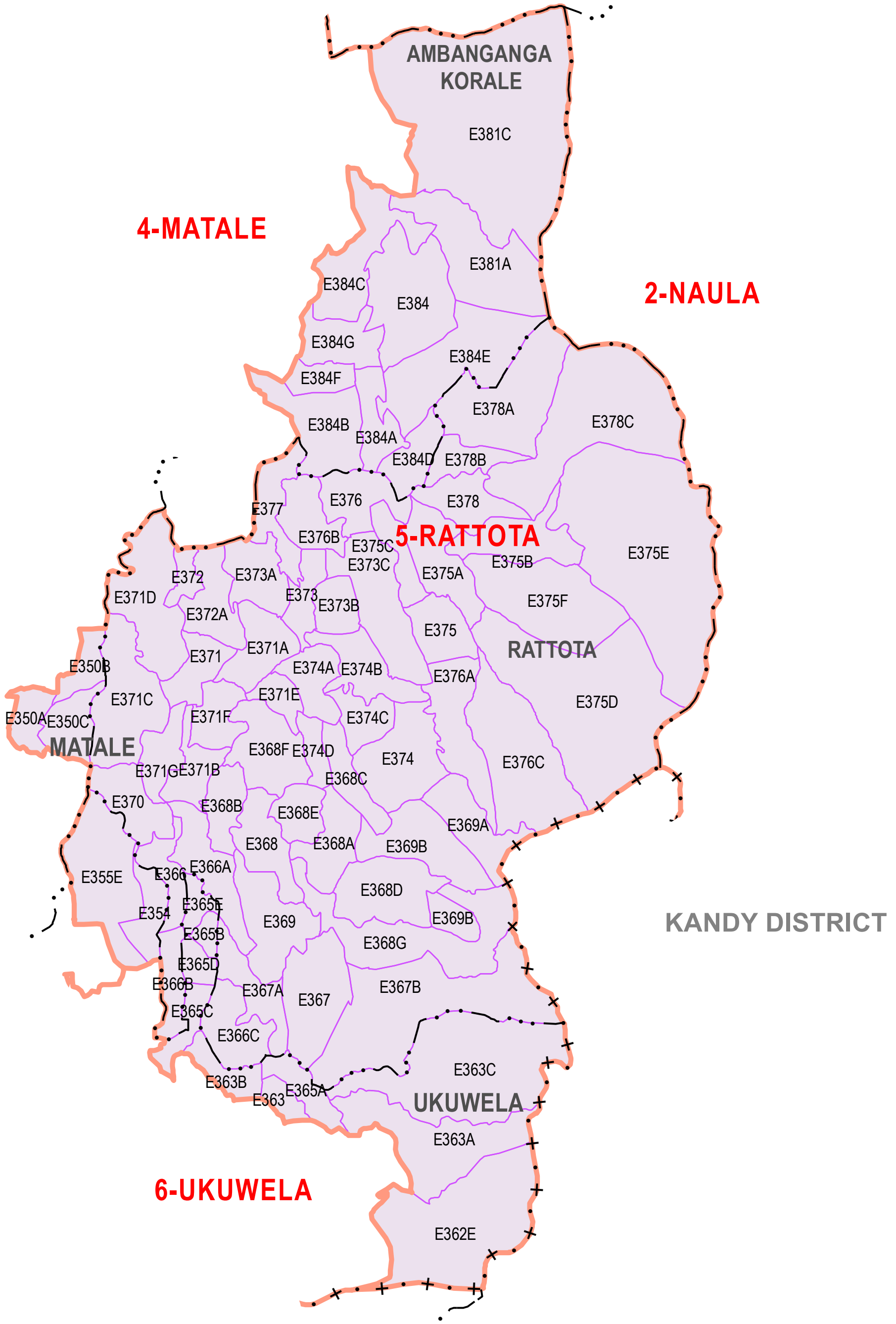

LEGEND

Symbol	Description
+ · · + · · + · · +	Province Boundary
+ · + · + · +	District Boundary
— · · · — · · · —	Divisional Secretary's Division Boundary
(line)	Grama Niladhari Division Boundary
(thick line)	Provincial Council Electorate Boundary
ELAHERA	Divisional Secretary's Division Name
36	Grama Niladhari Division No.
2 - WELIKANDA	Provincial Council Electorate Number & Name

LOCATION DIAGRAM

Central Province

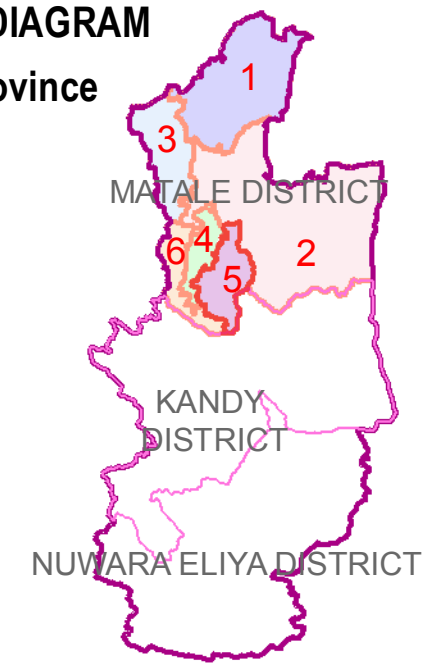

REFERENCE

- Province Boundary
- District Boundary
- 1 Provincial Council Electorate Number

Electorate Number	Electorate Name	Constituent Parts
05	RATTOTA	Part of Ambanganga Korale Divisional Secretary's Division (10 GN Divisions) Rattota Divisional Secretary's Division (54 GN Divisions) Part of Ukuwela Divisional Secretary's Division (12 GN Divisions) Part of Matale Divisional Secretary's Division (03 GN Divisions) *(Total of 79 GN Divisions)*

Data Source :

Topographical data of the Survey Department of Sri Lanka & National Delimitation Committee Data 2013/2016

MATALE DISTRICT

PROVINCIAL COUNCIL ELECTORATE NO.6 UKUWELA

SCALE 1:150,000

2 1 0 2 4

Kilometers

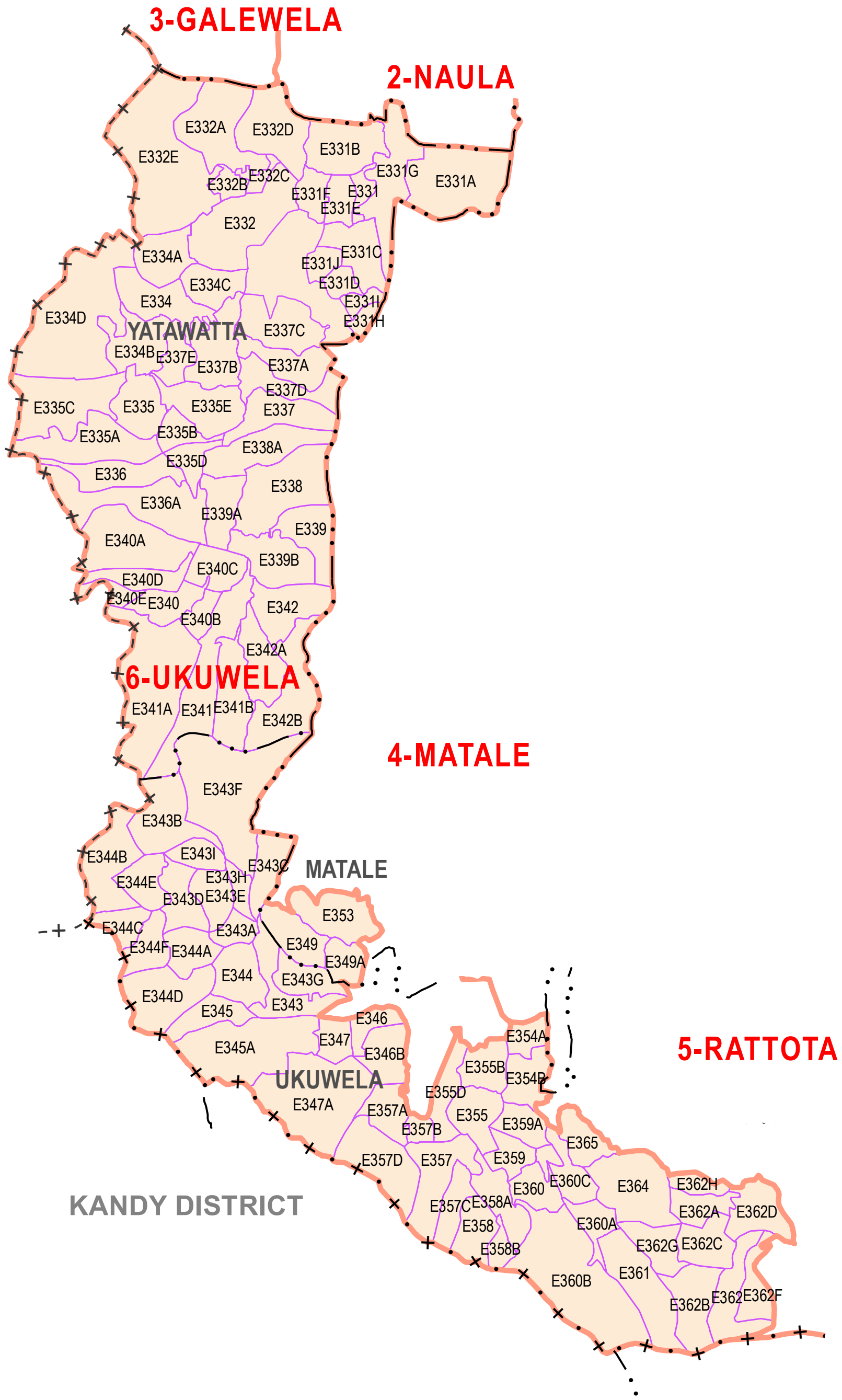

LEGEND

Symbol	Description
+ · · + · · + · · +	Province Boundary
+ · + · + · +	District Boundary
— · · · — · · · —	Divisional Secretary's Division Boundary
(purple line)	Grama Niladhari Division Boundary
(orange line)	Provincial Council Electorate Boundary
ELAHERA	Divisional Secretary's Division Name
36	Grama Niladhari Division No.
2 - WELIKANDA	Provincial Council Electorate Number & Name

LOCATION DIAGRAM

Central Province

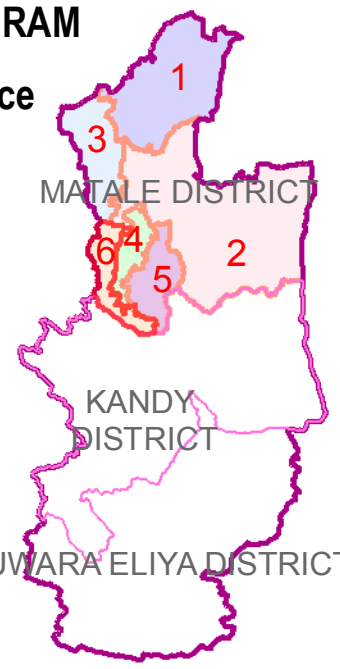

REFERENCE

- Province Boundary
- District Boundary
- 1 Provincial Council Electorate Number

Electorate Number	Electorate Name	Constituent Parts
06	UKUWELA	Part of Ukuwela Divisional Secretary's Division (54 GN Divisions) Part of Matale Divisional Secretary's Division (03 GN Divisions) Part of Yatawatta Divisional Secretary's Division (53 GN Division) *(Total of 110 GN Divisions)*

Data Source :

Topographical data of the Survey Department of Sri Lanka & National Delimitation Committee Data 2013/2016

நுவரெலியா மாவட்டம்

155. நுவரெலியா மாவட்டம் வடக்கு அகலாங்கு 6°45’ மற்றும் 7°16’ க்கும் கிழக்கு நெட்டாங்கு 80°25’ மற்றும் 81°57’ க்கும் இடையில் 1,741 சதுர கி.மீ. பரப்பில் அமைந்துள்ளது. மத்திய மாகாணத்தின் மொத்தப் பரப்பில் 30.7% வியாபித்துள்ளது. அது 1,706 சதுர கி.மீ. நிலப் பரப்பையும் 35 சதுர கி.மீ. உள்ளக நீர்ப் பரப்பையும் கொண்டுள்ளது. மாவட்டத்தின் மொத்தப் பரப்பில் 2.0% நீர்த் தேங்கங்களைக் கொண்டுள்ளது. வடக்கு திசையில் கண்டி மாவட்டத்தையும் தெற்கு திசையில் இரத்தினபுரி மாவட்டத்தையும் கிழக்குத் திசையில் பதுளை மாவட்டத்தையும் மேற்குத் திசையில் கேகாலை மாவட்டத்தையும் எல்லைகளாகக் கொண்டு காணப்படுகின்றது. 2010 ஆம் ஆண்டின் மதிப்பீட்டின் படி இந்த மாவட்டத்தின் மொத்தப் பரப்பில் 26.2% அதாவது 457 சதுர கி.மீ. வனப் பிரதேசமாக காணப்படுகின்றது. இந்த மாவட்டம் கடல் மட்டத்திற்கு மேல் 70 மீற்றர் தொடக்கம் உச்சமாக 2530+ மீற்றர் வரையில் நிலப் பரப்பு வேறுபட்டு செல்கின்றது.

156. சனத்தொகை மற்றும் குடியிருப்பு கணக்கெடுப்பின் (2012) படி மத்திய மாகாணத்தின் சனத்தொகையில் 711,644 பேர் நுவரெலியா மாவட்டத்தில் வசிக்கின்றனர். ஒரு சதுர கி.மீற்றருக்கான சனத்தொகை அடர்த்தி 417 ஆகும். இந்த வருடத்தில் 10 வயதுக்கு மேற்பட்ட சனத்தொகையின் எழுத்தறிவு 90.9% ஆகும். கொழும்பிலிருந்து 102 கி.மீ நேரடித் தூரத்தில் அமைந்துள்ள வெளிச்ச நகரமான நுவரெலியா, இம் மாவட்டத்தின் தலைநகரமாகும். இலங்கையின் உயரமான மலையான பீதுருதலாகல மலை உச்சி தெரியும் வகையில் இந்த நகரம் அமைந்துள்ளது. மாவட்டத்தின் மொத்த வீதிகளின் நீளம் 1,097 சதுர கி.மீ. ஆகும். 2016 ஆம் ஆண்டு மாவட்டத்தின் வேலை வாய்ப்பு முக்கியமாக விவசாயத் துறையில் (66%) அதைத்தொடர்ந்து சேவைத் துறையில் (22%) மற்றும் கைத்தொழிற் துறையில் (12%) ஆகும்.

இன மற்றும் மத அடிப்படையில் சனத்தொகை வேறுபாடு

157. இன மற்றும் மத அடிப்படையில் சனத்தொகை வேறுபாடு அட்டவணை 4.3.1 இல் காட்டப்பட்டுள்ளது. பெரும்பான்மை இனமாக இந்தியத் தமிழர்கள் (53.1%) காணப்படுகின்றனர். அவர்களுள் இந்துக்கள் (51%) காணப்படுகின்றனர். அடுத்ததாக சிங்களவர்கள் (39.6%) மற்றும் பௌத்தர்கள் (39.1%) காணப்படுகின்றனர். அதன் பின்னர் 2.5% இலங்கை முஸ்லிம்களும் 3.0% இஸ்லாம் மதத்தினரும் காணப்படுகின்றனர். அடுத்ததாக கத்தோலிக்கர்கள் 4.7% ஆகும். 2.2% ஏனைய கிருஸ்தவ பிரிவுகளைச் சேர்ந்தவர்களாவர்.

அட்டவணை 4.3.1 இன மற்றும் மத அடிப்படையில் சனத்தொகை வேறுபாடு – நுவரெலியா மாவட்டம்

இனம்	எண்ணிக்கை	%	மதம்	எண்ணிக்கை	%
சிங்களம்	282,053	39.6	பௌத்தம்	278,254	39.1
இலங்கைத் தமிழர்	32,563	4.6	இந்து	363,163	51.0
இந்தியத் தமிழர்	377,637	53.1	இஸ்லாம்	21,116	3.0
இலங்கை முஸ்லிம்	17,652	2.5	உரோமன் கத்தோலிக்கம்	33,476	4.7
வேறு	1,739	0.2	வேறு கத்தோலிக்கம்	15,508	2.2
			வேறு	127	0.0
மொத்தம்	711,644	100	மொத்தம்	711,644	100

நுவரெலியா மாவட்டத்தின் தேர்தல் தொகுதிகளுக்கான எல்லை நிர்ணயம்

158. மாகாண சபைத் தேர்தல் முதன்மைச் சட்டத்தின் படி தேர்தல் ஆணையாளரால், மத்திய மாகாணத்தின் நுவரெலியா மாவட்டத்திற்கு 16 மாகாண சபை உறுப்பினர்கள் நிர்ணயிக்கப் பட்டனர். 2017 ஆம் திருத்தச்சட்டம் பகுதி 3 A (2) இன் படி நுவரெலியா மாவட்டம் 8 மாகாண சபை உறுப்பினர்களை தெரிவு செய்யக்கூடிய வகையில் அத் தேர்தல் தொகுதிகள் பிரிக்கப்பட வேண்டி இருந்தது.

159. நுவரெலியா மாவட்டத்தில் 5 பிரதேச செயலகங்களுக்கு உட்பட்ட 491 கிராம அலுவலர் பிரிவுகளில் வசிக்கும் மொத்த சனத்தொகை 711,644 இல் இருந்து ஒற்றை அங்கத்தவர் தொகுதிக்கு உறுப்பினரை தெரிவு செய்வதற்கான சராசரி சனத்தொகை 88,956 ஆக நிர்ணயிக்கப்பட்டிருந்தது.

160. நுவரெலியா மாவட்ட செயலகத்தில் 23.11.2017 காலை பொதுமக்களுடன் நடைபெற்ற கூட்டத்தில், பெற்றுக்கொள்ளப்பட்ட 27 பிரேரணைகளுடன், பொதுமக்களிடம் எழுத்து மூலம் சமர்பிக்கும்படி கேட்டுப் பெற்றுக்கொள்ளப்பட்ட 7 பிரேரணைகள் உட்பட மொத்தமாக சமர்பிக்கப்பட்ட 35 பிரேரணைகள் அடங்களாக மொத்தம் 34 பரிந்துரைகளை குழு பெற்றுக் கொண்டது.

161. அதிகமான பிரேரணைகளின் பரிந்துரைகள் தேர்தல் தொகுதி எல்லை நிர்ணயம் செய்யவேண்டிய முறைபற்றி கூறியிருந்தாலும் அவற்றுள் சில சரியான தகவல்களைத் தரவில்லை. .அவற்றுள் பல பரிந்துரைகளில் பிரதேச செயலக பிரிவுகளின் எல்லைகளையும் பழைய பாராளுமண்றத் தொகுதிகளின் எல்லைகளையும் (தற்போதைய வாக்கெடுப்புப் பிரிவுகளை), உள்ளூர் அதிகாரசபை எல்லைகளையும் அடிப்படையாக கொண்டு எல்லை நிர்ணயம் இருக்கவேண்டும் என்று கூறப்பட்டிருந்தன. அவற்றில் ஒன்று பல் உறுப்பினர் தொகுதி வழங்கப்பட வேண்டும் என்றும் மும்மொழிந்திருந்தது. மேலும் பரிந்துரைக்கப்பட்ட தொகுதிகளுக்கு இடையிலான சனத்தொகைச் செறிவு விகிதாசாரத்திற்கு ஏற்ப இல்லாமல் இருந்ததாலும், மேலும் பல ஆலோசணைகள் 2017 ஆம் திருத்தச்சட்டம் பகுதி 3(A) (4) (b) இன் நோக்கத்திற்கேற்ப அமையாததாலும் ஏனைய பிரேரணைகள் போதுமான தகவல்களைக் கொண்டிராததாலும் இப் பிரேரணைகளை குழுவால் கருத்தில் எடுக்க முடியவில்லை. அது மட்டுமன்றி அனைத்து மக்கள் தொகை தகவல்களும் நிர்வாகப்பிரிவு அடிப்படையில் மட்டுமே கிடைக்கப்பெற்றன. அதாவது, . அதாவது, கிராம அலுவலர் பிரிவுத்தகவல் மற்றும் பிரதேச செயலக பிரிவுத்தகவல் ஆகும். குழுவானது உள்ளூர் அதிகார சபை எல்லைகளையும் பழைய பாராளுமண்றத் தொகுதிகளின் எல்லைகளையும் (தற்போதைய வாக்கெடுப்புப் பிரிவுகளை) போன்றவற்றை விட பிரதேச செயலகங்களின் தகவல்களையே எல்லை நிர்ணயத்திற்கு அடிப்படையாக எடுத்துக்கொண்டது. அதே நேரத்தில் நடைமுறை நோக்கங்களுக்காக தற்போது இருக்கும் ஏனைய தேர்தல் தொகுதிகளின் எல்லைகளைப் கூறபோடுவதை குறைப்பதற்கான தேவையை அறிந்து கொண்டது. எவ்வாறாயினும் சாத்தியமான வேளைகளில் குழுவானது முன்வைக்கப்பட்ட பிரேரணை முன்மொழிவுகளை முடியுமானவரை பிரதேச செயலகங்களை தேர்தல் தொகுதிகளுக்கு இணைக்கும் போது சேர்த்துக்கொண்டுள்ளது. இவை தவிர தேர்தல் தொகுதிகளின் சனத்தொகை எண்ணிக்கையில் ஒத்திசையாத தன்மையைக் குறைப்பதற்காக ஒத்துக்கொள்ளப்பட்ட சராசரி சனத்தொகையின் விலகலின் வரம்புகளுக்குற்பட்டதாகவும், 2017 ஆம் திருத்தச்சட்டம் பகுதி 3 (A) (4) (b) யும் கருத்திற் கொண்டுள்ளது.

162. பல பிரேரணைகள் சிறுபான்மை இனத்தின் (தமிழர்கள்) உரிமைகளைப் பாதுகாப்பதைப் பற்றி பரிந்துரை செய்திருந்தது. தமிழர்கள் 4-5 தேர்தல் தொகுதிகளை பிரதிநிதித்துவம் செய்யும் வகையில் பல் உறுப்பினர் தேர்தல் தொகுதி உட்பட தேர்தல் தொகுதிகளை உருவாக்கும் படி கோரி இருந்தன. அவற்றில் சில நுவரெலியா நகர பிரதேசத்திற்கு பல் உறுப்பினர் தொகுதிகள் வழங்கப்பட வேண்டும் என்றும் மும்மொழிந்திருந்தன. பல் உறுப்பினர் தேர்தல் தொகுதிகளை உருவாக்காமல் அந்தந்த சமூகத்தின் பிரதிநிதித்துவத்தை பாதுகாக்கும் வகையில் தொகுதிகள் உருவாக்க முடியுமென்பதை குழு அவதானித்தது. மேலும் பல் உறுப்பினர் தேர்தல் தொகுதியில் பல் வேறு சமூகங்களின் உறுப்பினர்கள்

தெரிவுசெய்யப்படும் வாய்ப்பினையும் அப் பரிந்துரைகள் மூலம் அறிய முடியவில்லை. எனவே இதனை இரட்டை அங்கத்தவர் தொகுதியாக எல்லை நிர்ணயம் செய்தாலும் எதிர்பார்க்கும் பிரதிபலனை மற்றைய இனத்தவர்கள் பெறுவது நடைமுறைச் சாத்தியமற்றது. எனவேகுழு 2017 ஆம் திருத்தச்சட்டம் பகுதி 3 (A) (4) (b) யும் கருத்திற்கொண்டு குறிப்பிட்ட தேர்தல் தொகுதிகளில் அந்தந்த சமூகவிருப்பங்களை அந்த பிரதேசங்களில் பாதுகாக்கும் வகையில் நடவடிக்கை எடுக்க முடிவுசெய்தது.

163. பதினைந்து (15) சமர்ப்பிப்புகளுக்கு குழுவினால் எவ்வித நடவடிக்கைகளையும் எடுக்க வேண்டிய தேவை ஏற்படவில்லை, ஏனென்றால்அவை எந்த முன்மொழிவுகளையும் கொண்டிருக்கவில்லை மற்றும் குழுவின் பொறுப்பு ஆணைகளுக்கு உட்பட்டதாகவும் அமையவில்லை.

164. தொகுதிகளுக்கு பெயரிடும்போது, சரித்திர பிரசித்தி பெற்ற பெயர் இடப்பட வேண்டிய தேவை இல்லாத சந்தர்ப்பத்தில் தொகுதிகளின் பெயர்கள், அத் தொகுதியிலுள்ள ஒரு பிரதேச செயலகத்தின் பெயரை கிராமசேவகர் பிரிவுகளின் எண்ணிக்கை மற்றும் சனத்தொகை அடிப்படையில் இட தீர்மானிக்கப்பட்டது. இது சில பிரேரணைகளில் பரிந்துரைத்த பெயர்களுடன் ஒத்துபோகிறது.
.

165. சுருக்கமாககூறினால் 1 பிரதேச செயலகம் பிரிக்கப் படாமல் முழுவதுமாக தொகுதிகளுக்குள் அடங்குவதோடு, 2 பிரதேச செயலக பிரிவுகள் 2 தொகுதிகளுக்குள் பிரிக்கப்பட்டும், 2 பிரதேச செயலக பிரிவுகள் 3 தொகுதிகளுக்குள் பிரிக்கப்பட்டும், தொகுதிக்கான சராசரி மக்கள் தொகைக்கு –8.5% மற்றும் + 7.2% இற்கும் வெளியே செல்லாதவாறு இருக்கக் கூடியதாகவும் எல்லா இனத்தவர்களின் சமநிலைப்பிரதிநிதித்துவத்தை பாதுகாத்து நுவரெலியா மாவட்டம் 8 ஒற்றை அங்கத்துவதொகுதிகளாக பின்வருமாறு பிரிக்கப்பட்டுள்ளது.

தேர்தல் தொகுதிகள் – நுவரெலியா மாவட்டம்

தேர்தல் தொகுதி இலக்கம்	தேர்தல் தொகுதியின் பெயர்	தெரிவுசெய்ய வேண்டிய உறுப்பினர் தொகை
1	ஹங்குரங்கெத்த	1
2	வலப்பனை	1
3	நுவரெலியா	1
4	கொத்மலை	1
5	தலவாக்கலை	1
6	அகரபத்தனை	1
7	ஹட்டன்	1
8	மஸ்கெலிய	1

மாகாண சபைத் தேர்தல் தொகுதி இலக்கம்: 1 - ஹங்குரங்கெத்த

தெரிவுசெய்ய வேண்டிய உறுப்பினர் தொகை:- 1 | விஸ்தீரணம் (ச.கிமீ) 228.4

சனத்தொகை

இனத்தொகுதி		%	சமயம்		%
சிங்களவர்	76444	86.4%	பௌத்தம்	76319	86.2%
இலங்கைத் தமிழர்	3092	3.5%	இந்து	11167	12.6%
இந்தியத்தமிழர்	8829	10.0%	இஸ்லாம்	138	0.2%
இலங்கைச்சோனகர்	137	0.2%	றோமன் கத்தோலிக்கம்	514	0.6%
ஏனையவர்	26	0.0%	ஏனைய கிறிஸ்தவம்	390	0.4%
			ஏனையவை	0	0.0%
மொத்தம்	88528		மொத்தம்	88528	

மேற்கூறிய தேர்தல் தொகுதிக்குள் உள்ளடக்கப்பட வேண்டிய பகுதிகள்	கிராம சேவகர் பிரிவுகள் எண்ணிக்கை
1. ஹங்குரங்கெத்த பிரதேச செயலக பிரிவு.	131

மாகாண சபைத் தேர்தல் தொகுதி இலக்கம்: 2 - வலப்பனை

தெரிவுசெய்ய வேண்டிய உறுப்பினர் தொகை:- 1 | விஸ்தீரணம் (ச.கிமீ) 312.0

சனத்தொகை

இனத்தொகுதி		%	சமயம்		%
சிங்களவர்	61688	70.8%	பௌத்தம்	61431	70.5%
இலங்கைத் தமிழர்	1927	2.2%	இந்து	22500	25.8%
இந்தியத்தமிழர்	22763	26.1%	இஸ்லாம்	784	0.9%
இலங்கைச்சோனகர்	669	0.8%	றோமன் கத்தோலிக்கம்	1175	1.3%
ஏனையவர்	62	0.1%	ஏனைய கிறிஸ்தவம்	1202	1.4%
			ஏனையவை	17	0.0%
மொத்தம்	87109		மொத்தம்	87109	

மேற்கூறிய தேர்தல் தொகுதிக்குள் உள்ளடக்கப்பட வேண்டிய பகுதிகள்	கிராம சேவகர் பிரிவுகள் எண்ணிக்கை
1. வலப்பனை பிரதேச செயலக பிரிவின் ஒரு பகுதி	118

மாகாண சபைத் தேர்தல் தொகுதி இலக்கம்: 3 - நுவரெலியா

தெரிவுசெய்ய வேண்டிய உறுப்பினர் தொகை:- 1 விஸ்தீரணம் (ச.கிமீ) 199.8

சனத்தொகை

இனத்தொகுதி		%	சமயம்		%
சிங்களவர்	32785	36.3%	பௌத்தம்	30301	33.6%
இலங்கைத் தமிழர்	7978	8.8%	இந்து	46759	51.8%
இந்தியத்தமிழர்	44737	49.6%	இஸ்லாம்	4736	5.2%
இலங்கைச்சோனகர்	3903	4.3%	றோமன் கத்தோலிக்கம்	5607	6.2%
ஏனையவர்	881	1.0%	ஏனைய கிறிஸ்தவம்	2876	3.2%
			ஏனையவை	5	0.0%
மொத்தம்	90284		மொத்தம்	90284	

மேற்கூறிய தேர்தல் தொகுதிக்குள் உள்ளடக்கப்பட வேண்டிய பகுதிகள்	கிராம சேவகர் பிரிவுகள் எண்ணிக்கை
1. வலப்பனை பிரதேச செயலக பிரிவின் ஒரு பகுதி	7
2. நுவரெலியா பிரதேச செயலக பிரிவின் ஒரு பகுதி	32

மாகாண சபைத் தேர்தல் தொகுதி இலக்கம்: 4 - கொத்மலை

தெரிவுசெய்ய வேண்டிய உறுப்பினர் தொகை:- 1 விஸ்தீரணம் (ச.கிமீ) 219.0

சனத்தொகை

இனத்தொகுதி		%	சமயம்		%
சிங்களவர்	52439	55.0%	பௌத்தம்	52168	54.7%
இலங்கைத் தமிழர்	3876	4.1%	இந்து	32616	34.2%
இந்தியத்தமிழர்	31901	33.5%	இஸ்லாம்	7217	7.6%
இலங்கைச்சோனகர்	6867	7.2%	றோமன் கத்தோலிக்கம்	1925	2.0%
ஏனையவர்	265	0.3%	ஏனைய கிறிஸ்தவம்	1392	1.5%
			ஏனையவை	30	0.0%
மொத்தம்	95348		மொத்தம்	95348	

மேற்கூறிய தேர்தல் தொகுதிக்குள் உள்ளடக்கப்பட வேண்டிய பகுதிகள்	கிராம சேவகர் பிரிவுகள் எண்ணிக்கை
1. கொத்மலை பிரதேச செயலக பிரிவின் ஒரு பகுதி	93

மாகாண சபைத் தேர்தல் தொகுதி இலக்கம்: 5 - தலவாக்கலை

தெரிவுசெய்ய வேண்டிய உறுப்பினர் தொகை:- 1 | விஸ்தீரணம் (ச.கிமீ) 154.0

சனத்தொகை

இனத்தொகுதி		%	சமயம்		%
சிங்களவர்	8634	9.8%	பௌத்தம்	8405	9.6%
இலங்கைத் தமிழர்	4784	5.5%	இந்து	67593	77.1%
இந்தியத்தமிழர்	73116	83.3%	இஸ்லாம்	1378	1.6%
இலங்கைச்சோனகர்	1063	1.2%	றோமன் கத்தோலிக்கம்	7654	8.7%
ஏனையவர்	129	0.1%	ஏனைய கிறிஸ்தவம்	2678	3.1%
			ஏனையவை	18	0.0%
மொத்தம்	87726		மொத்தம்	87726	

மேற்கூறிய தேர்தல் தொகுதிக்குள் உள்ளடக்கப்பட வேண்டிய பகுதிகள்	கிராம சேவகர் பிரிவுகள் எண்ணிக்கை
1.கொத்மலை பிரதேச செயலக பிரிவின் ஒரு பகுதி	3
2. நுவரெலியா பிரதேச செயலக பிரிவின் ஒரு பகுதி	21

மாகாண சபைத் தேர்தல் தொகுதி இலக்கம்: 6 - அகரபத்தனை

தெரிவுசெய்ய வேண்டிய உறுப்பினர் தொகை:- 1 | விஸ்தீரணம் (ச.கிமீ) 179.4

சனத்தொகை

இனத்தொகுதி		%	சமயம்		%
சிங்களவர்	6023	7.4%	பௌத்தம்	5988	7.4%
இலங்கைத் தமிழர்	2630	3.2%	இந்து	66414	81.6%
இந்தியத்தமிழர்	72091	88.6%	இஸ்லாம்	1226	1.5%
இலங்கைச்சோனகர்	572	0.7%	றோமன் கத்தோலிக்கம்	5723	7.0%
ஏனையவர்	56	0.1%	ஏனைய கிறிஸ்தவம்	2012	2.5%
			ஏனையவை	9	0.0%
மொத்தம்	81372		மொத்தம்	81372	

மேற்கூறிய தேர்தல் தொகுதிக்குள் உள்ளடக்கப்பட வேண்டிய பகுதிகள்	கிராம சேவகர் பிரிவுகள் எண்ணிக்கை
1. நுவரெலியா பிரதேச செயலக பிரிவின் ஒரு பகுதி	19
2. அம்பகமுவ பிரதேச செயலக பிரிவின் ஒரு பகுதி	4

மாகாண சபைத் தேர்தல் தொகுதி இலக்கம்: 7 - ஹட்டன்

தெரிவுசெய்ய வேண்டிய உறுப்பினர் தொகை:- 1 | விஸ்தீரணம் (ச.கிமீ) 165.9

இனத்தொகுதி	சனத்தொகை	%	சமயம்		%
சிங்களவர்	7647	8.6%	பௌத்தம்	7411	8.4%
இலங்கைத் தமிழர்	6032	6.8%	இந்து	65516	74.0%
இந்தியத்தமிழர்	70773	80.0%	இஸ்லாம்	4810	5.4%
இலங்கைச்சோனகர்	3777	4.3%	றோமன் கத்தோலிக்கம்	7657	8.7%
ஏனையவர்	273	0.3%	ஏனைய கிறிஸ்தவம்	3067	3.5%
			ஏனையவை	41	0.0%
மொத்தம்	88502		மொத்தம்	88502	

மேற்கூறிய தேர்தல் தொகுதிக்குள் உள்ளடக்கப்பட வேண்டிய பகுதிகள்	கிராம சேவகர் பிரிவுகள் எண்ணிக்கை
1. அம்பகமுவ பிரதேச செயலக பிரிவின் ஒரு பகுதி	20

மாகாண சபைத் தேர்தல் தொகுதி இலக்கம்: 8 - மஸ்கெலிய

தெரிவுசெய்ய வேண்டிய உறுப்பினர் தொகை:- 1 | விஸ்தீரணம் (ச.கிமீ) 282.5

இனத்தொகுதி	சனத்தொகை	%	சமயம்		%
சிங்களவர்	36393	39.2%	பௌத்தம்	36231	39.1%
இலங்கைத் தமிழர்	2244	2.4%	இந்து	50598	54.5%
இந்தியத்தமிழர்	53427	57.6%	இஸ்லாம்	827	0.9%
இலங்கைச்சோனகர்	664	0.7%	றோமன் கத்தோலிக்கம்	3221	3.5%
ஏனையவர்	47	0.1%	ஏனைய கிறிஸ்தவம்	1891	2.0%
			ஏனையவை	7	0.0%
மொத்தம்	92775		மொத்தம்	92775	

மேற்கூறிய தேர்தல் தொகுதிக்குள் உள்ளடக்கப்பட வேண்டிய பகுதிகள்	கிராம சேவகர் பிரிவுகள் எண்ணிக்கை
1. அம்பகமுவ பிரதேச செயலக பிரிவின் ஒரு பகுதி	43

NUWARA ELIYA DISTRICT
PROVINCIAL COUNCIL
ELECTORATE NO.1
HAGURANKETA

SCALE 1:190,000

4 2 0 4

Kilometers

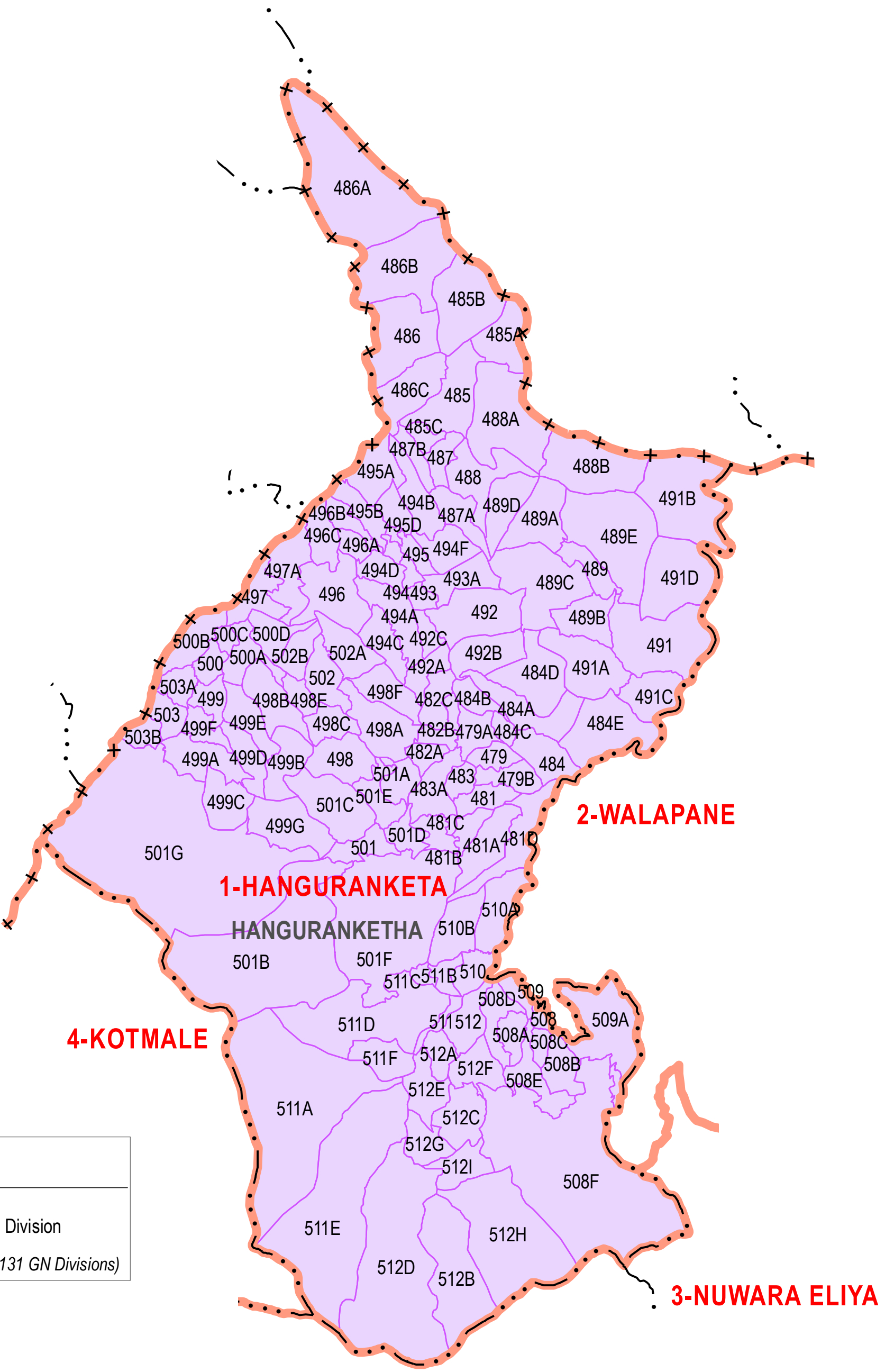

LEGEND

+ · - + · - + · - + · - + · -	Province Boundary
+ · + · + · + · + · + ·	District Boundary
— · · · — · · · —	Divisional Secretary's Division Boundary
(line)	Grama Niladhari Division Boundary
(line)	Provincial Council Electorate Boundary
ELAHERA	Divisional Secretary's Division Name
36	Grama Niladhari Division No.
2 - WELIKANDA	Provincial Council Electorate Number & Name

LOCATION DIAGRAM

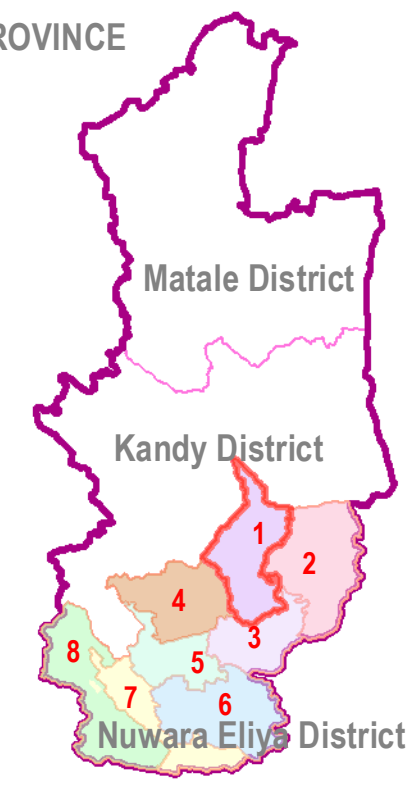

Electorate Number	Electorate Name	Constituent Parts
01	Haguranketa	Hanguranketa Divisional Secretary's Division (131 GN Divisions) *(Total of 131 GN Divisions)*

Data Source :

Topographical data of the Survey Department of Sri Lanka & National Delimitation Committee Data 2013/2016

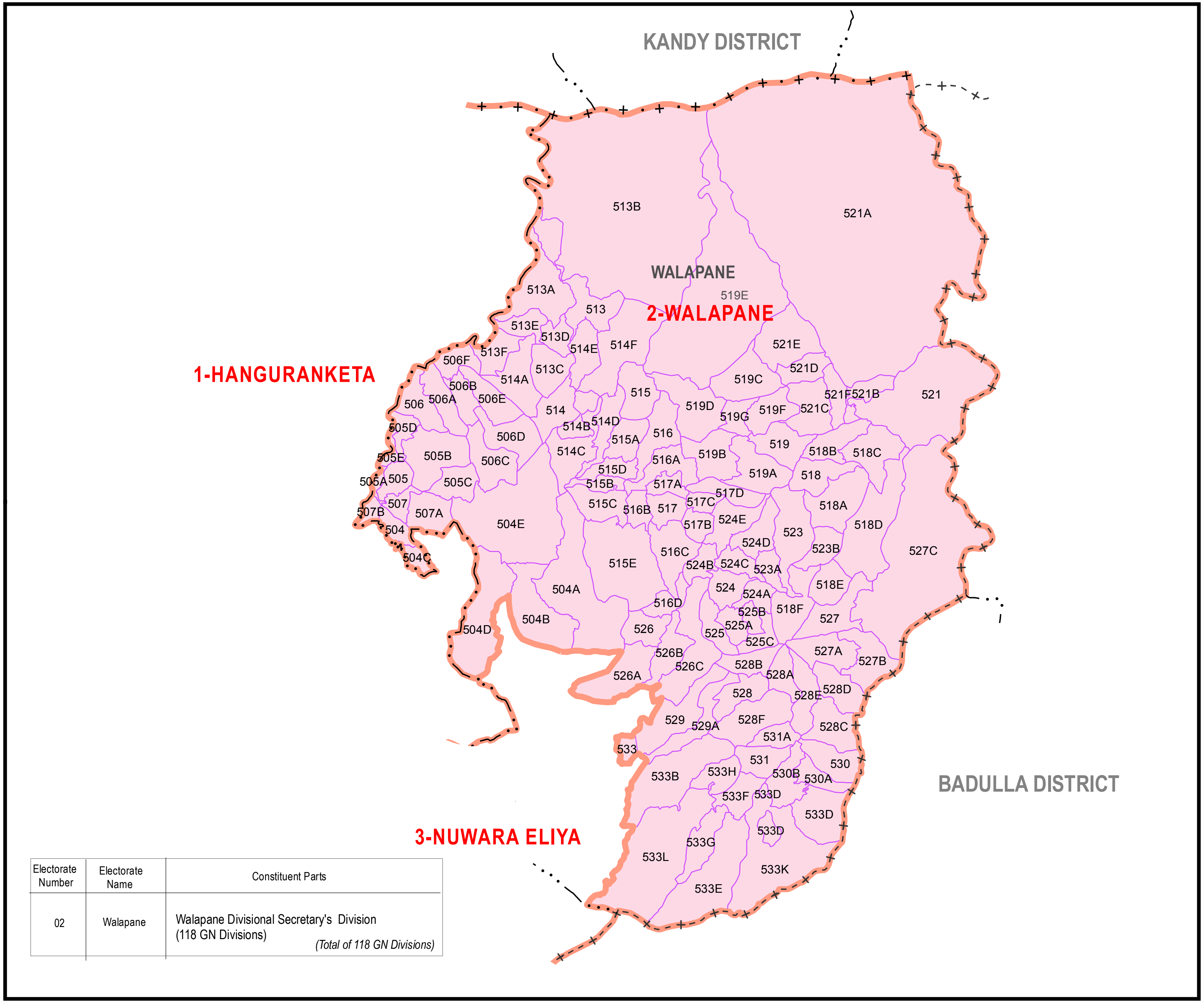

Electorate Number	Electorate Name	Constituent Parts
02	Walapane	Walapane Divisional Secretary's Division (118 GN Divisions) *(Total of 118 GN Divisions)*

NUWARA ELIYA DISTRICT PROVINCIAL COUNCIL ELECTORATE NO.2 WALAPANE

SCALE 1:160,000

4 2 0 4

Kilometers

LEGEND

Symbol	Meaning
	Province Boundary
	District Boundary
	Divisional Secretary's Division Boundary
	Grama Niladhari Division Boundary
	Provincial Council Electorate Boundary
ELAHERA	Divisional Secretary's Division Name
36	Grama Niladhari Division No.
2 - WELIKANDA	Provincial Council Electorate Number & Name

LOCATION DIAGRAM

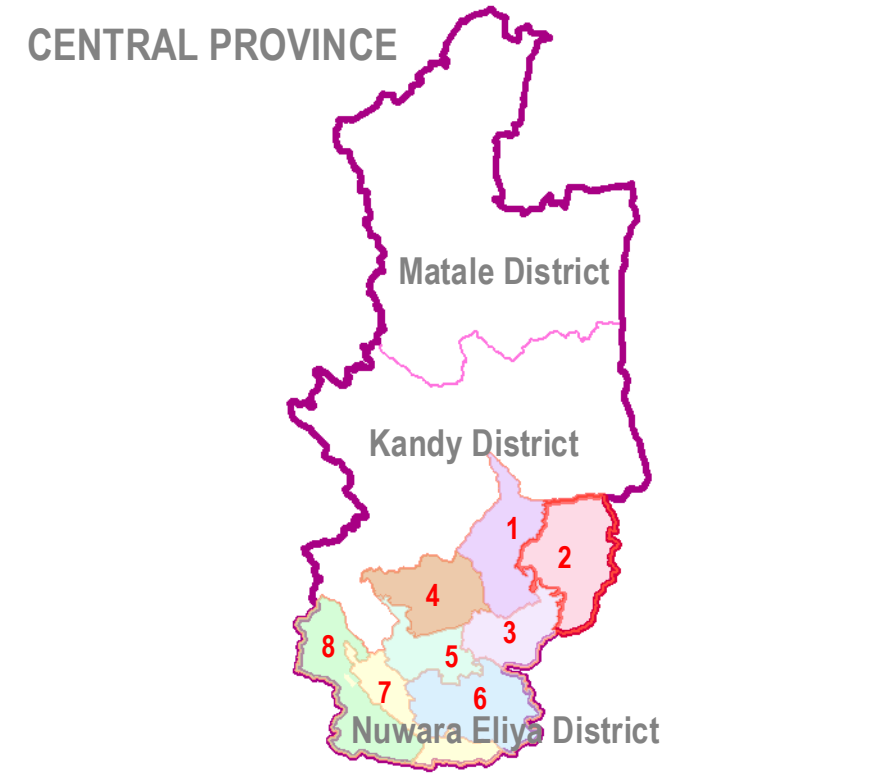

REFERENCE

- Province Boundary
- District Boundary
- 1 Provincial Council Electorate Number

Data Source :

Topographical data of the Survey Department of Sri Lanka & National Delimitation Committee Data 2013/2016

NUWARA ELIYA DISTRICT
PROVINCIAL COUNCIL
ELECTORATE NO.3
NUWARA ELIYA

SCALE 1:120,000

3 1.5 0 3

Kilometers

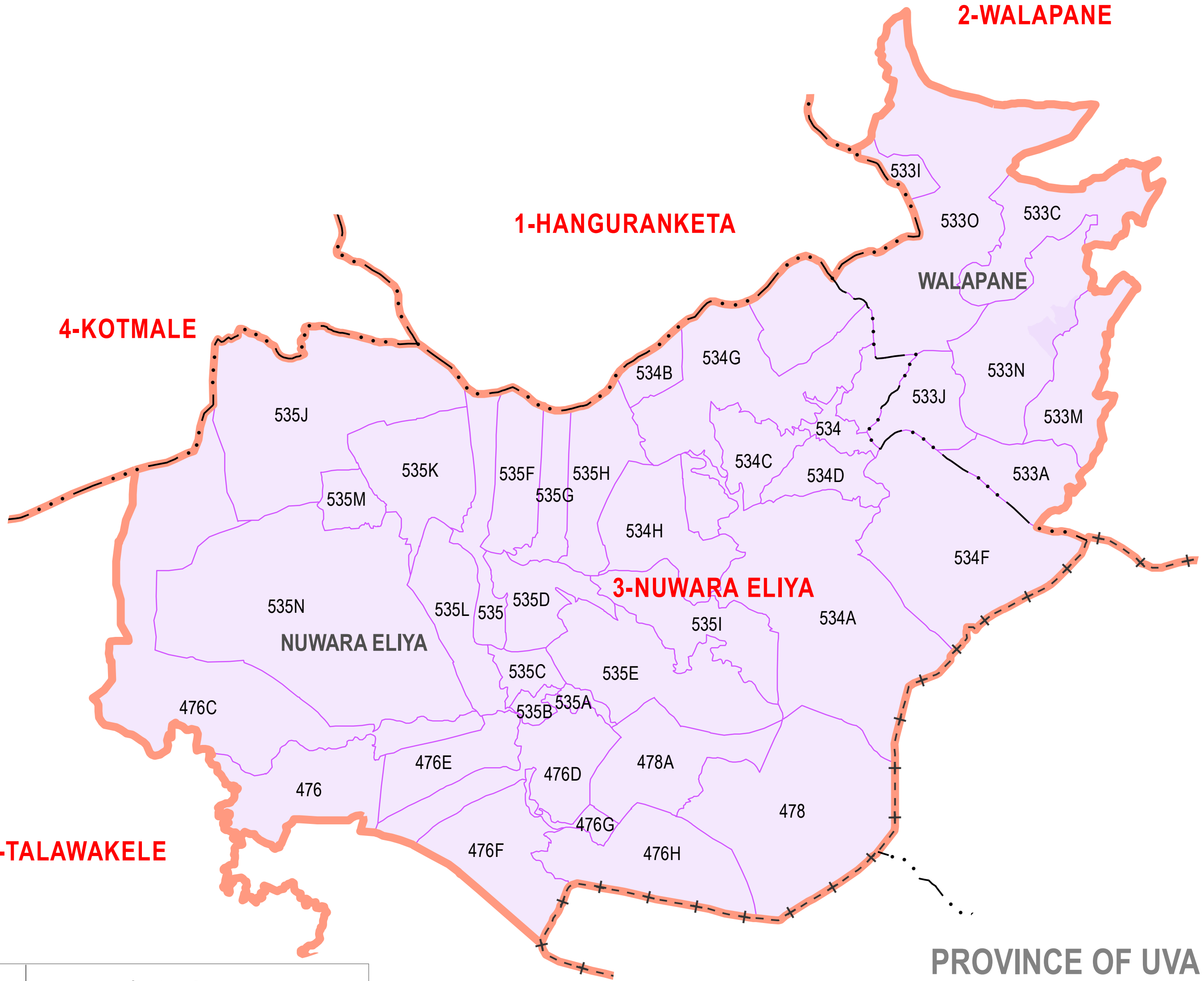

LEGEND

	Province Boundary
	District Boundary
	Divisional Secretary's Division Boundary
	Grama Niladhari Division Boundary
	Provincial Council Electorate Boundary
ELAHERA	Divisional Secretary's Division Name
36	Grama Niladhari Division No.
2 - WELIKANDA	Provincial Council Electorate Number & Name

LOCATION DIAGRAM

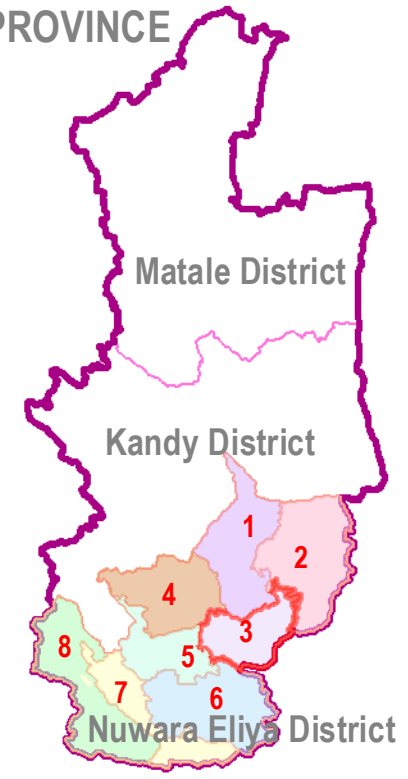

REFERENCE

Province Boundary

District Boundary

1 Provincial Council Electorate Number

Electorate Number	Electorate Name	Constituent Parts
03	Nuwara Eliya	Part of Walapane Divisional Secretary's Division (7 GN Divisions) Part of Nuwara Eliya Divisional Secretary's Division (32 GN Divisions) *(Total of 39 GN Divisions)*

Data Source :

Topographical data of the Survey Department of Sri Lanka & National Delimitation Committee Data 2013/2016

NUWARA ELIYA DISTRICT
PROVINCIAL COUNCIL
ELECTORATE NO.4
KOTMALE

SCALE 1:130,000

3 1.5 0 3

Kilometers

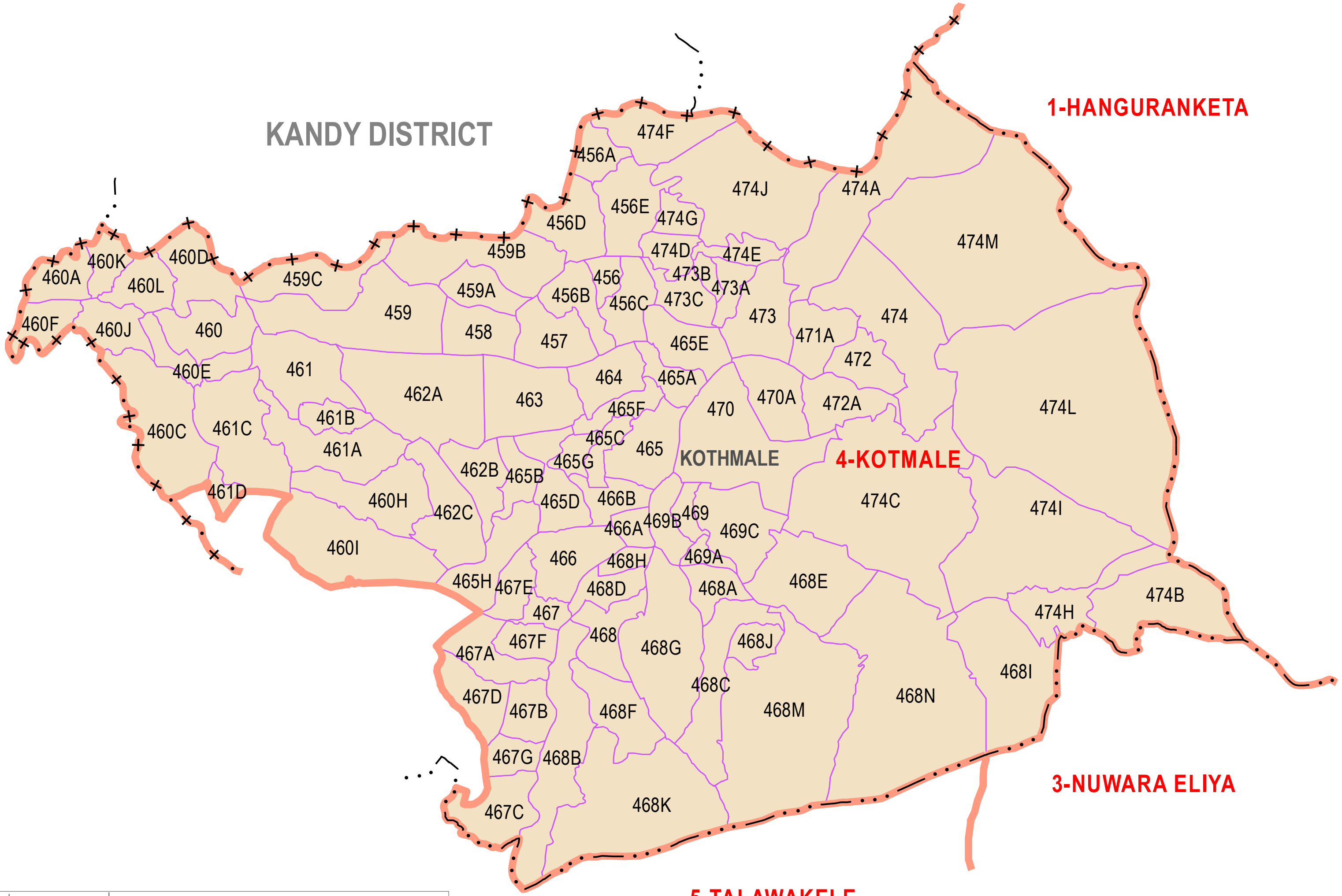

LEGEND

+ · · + · · + · · +	Province Boundary
+ · + · + · +	District Boundary
— · · · — · · · —	Divisional Secretary's Division Boundary
(thin line)	Grama Niladhari Division Boundary
(thick line)	Provincial Council Electorate Boundary
ELAHERA	Divisional Secretary's Division Name
36	Grama Niladhari Division No.
2 - WELIKANDA	Provincial Council Electorate Number & Name

LOCATION DIAGRAM

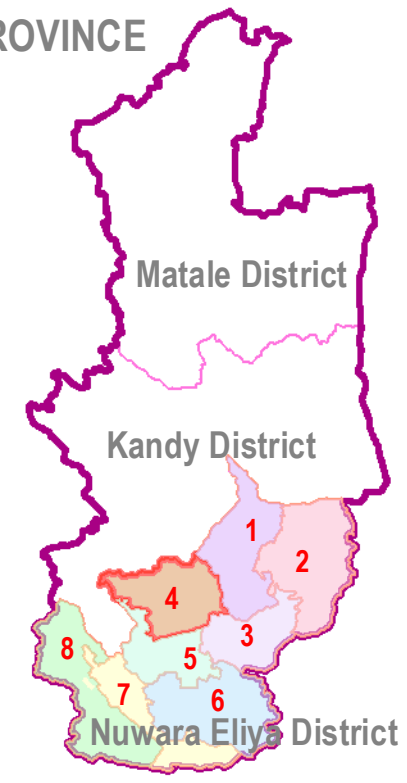

REFERENCE

(thick line)	Province Boundary
(thin line)	District Boundary
1	Provincial Council Electorate Number

Data Source :

Topographical data of the Survey Department of Sri Lanka & National Delimitation Committee Data 2013/2016

Electorate Number	Electorate Name	Constituent Parts
04	Kotmale	Part of Kotmale Divisional Secretary's Division (93 GN Divisions) *(Total of 93 GN Divisions)*

NUWARA ELIYA DISTRICT PROVINCIAL COUNCIL ELECTORATE NO.5 TALAWAKELE

SCALE 1:110,000

3 1.5 0 3

Kilometers

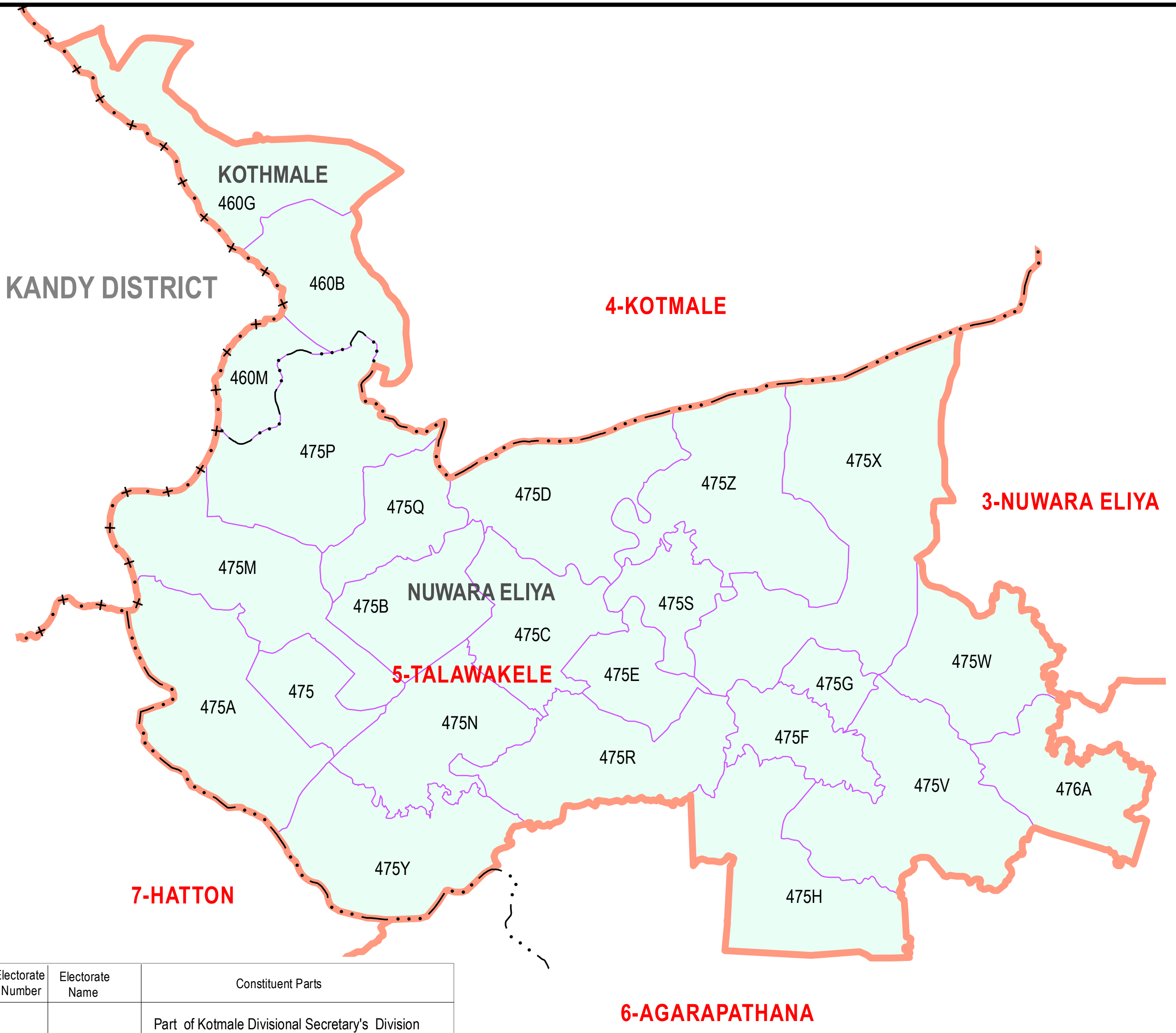

Electorate Number	Electorate Name	Constituent Parts
05	Talawakele	Part of Kotmale Divisional Secretary's Division (3 GN Divisions) Part of Nuwara Eliya Divisional Secretary's Division (21 GN Divisions) *(Total of 24 GN Divisions)*

LEGEND

- Province Boundary
- District Boundary
- Divisional Secretary's Division Boundary
- Grama Niladhari Division Boundary
- Provincial Council Electorate Boundary
- ELAHERA — Divisional Secretary's Division Name
- 36 — Grama Niladhari Division No.
- 2 - WELIKANDA — Provincial Council Electorate Number & Name

LOCATION DIAGRAM

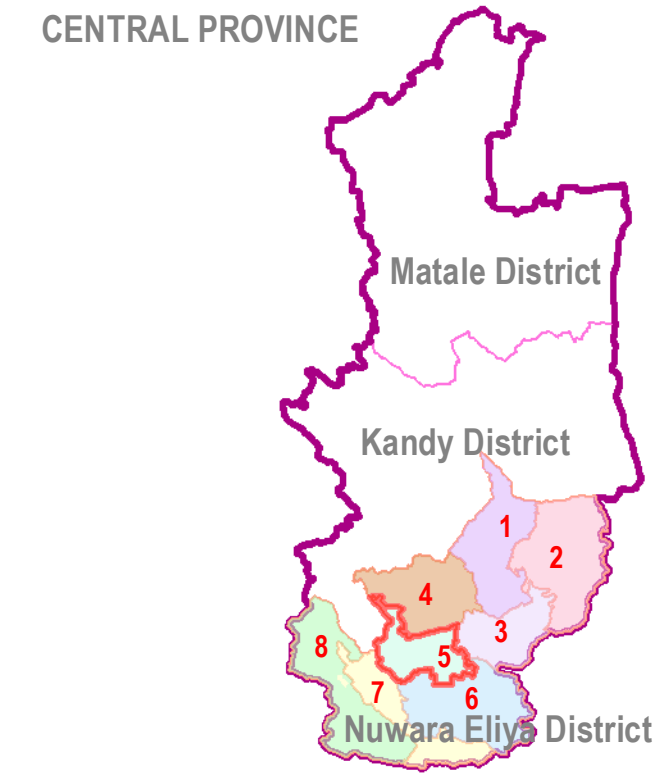

REFERENCE

- Province Boundary
- District Boundary
- 1 Provincial Council Electorate Number

Data Source :

Topographical data of the Survey Department of Sri Lanka & National Delimitation Committee Data 2013/2016

NUWARA ELIYA DISTRICT PROVINCIAL COUNCIL ELECTORATE NO.6 AGARAPATHANA

SCALE 1:150,000

3 1.5 0 3

Kilometers

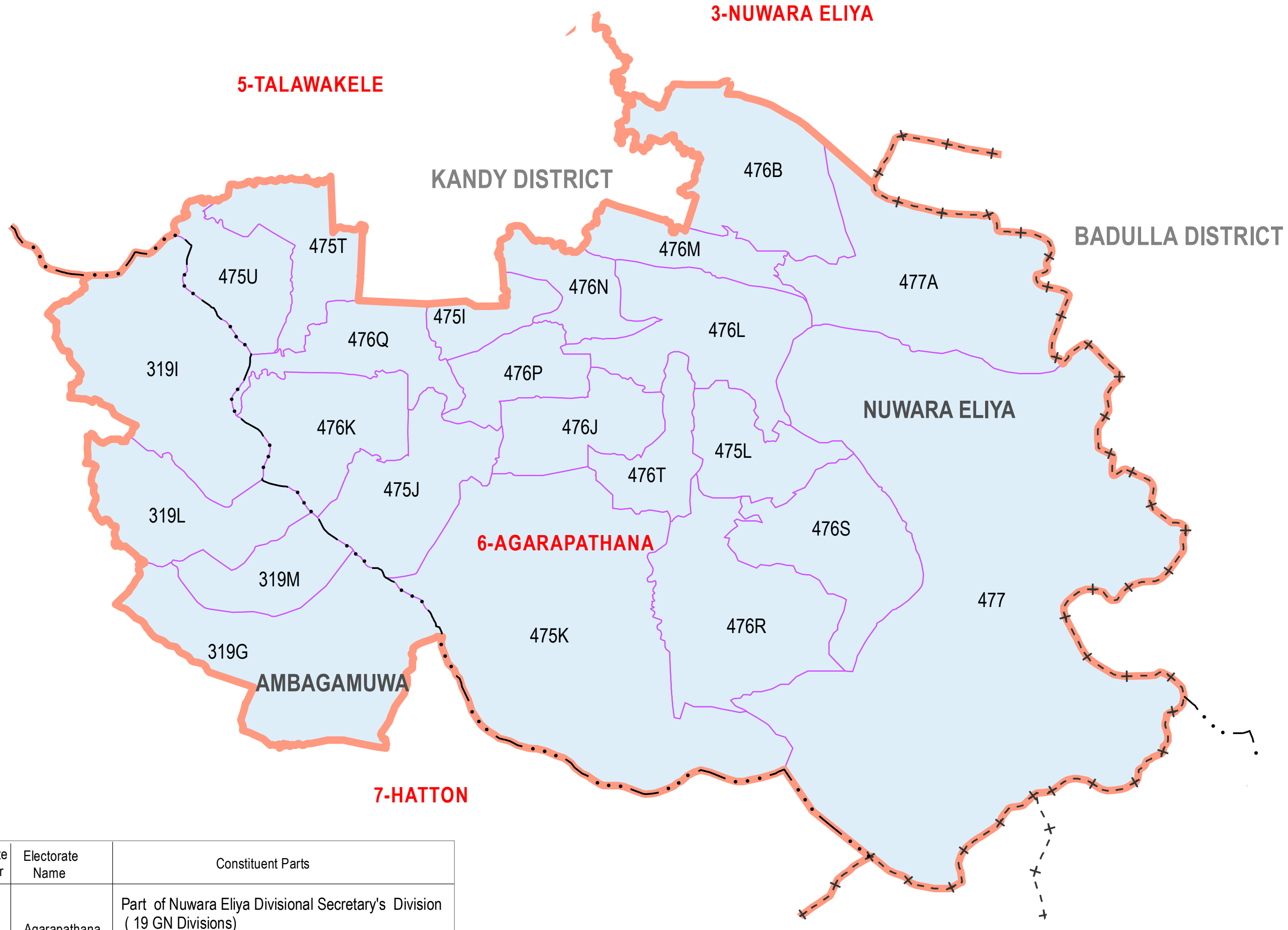

Electorate Number	Electorate Name	Constituent Parts
06	Agarapathana	Part of Nuwara Eliya Divisional Secretary's Division (19 GN Divisions) Part of Ambagamuwa Divisional Secretary's Division (4 GN Divisions) *(Total of 23 GN Divisions)*

LEGEND

+··+··+··+··+··+··	Province Boundary
+ · + · + · + · + ·	District Boundary
— · · · — · · · —	Divisional Secretary's Division Boundary
(purple line)	Grama Niladhari Division Boundary
(orange line)	Provincial Council Electorate Boundary
ELAHERA	Divisional Secretary's Division Name
36	Grama Niladhari Division No.
2 - WELIKANDA	Provincial Council Electorate Number & Name

LOCATION DIAGRAM

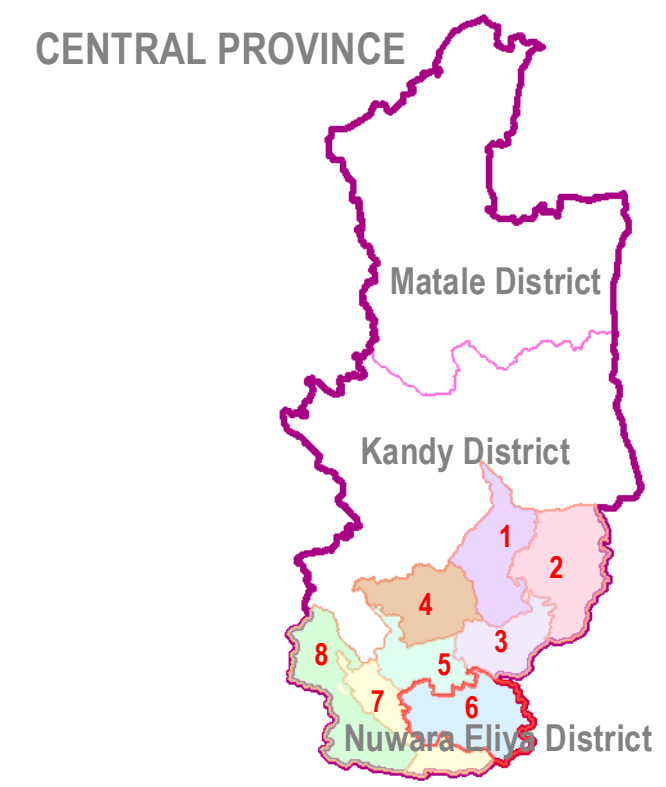

REFERENCE

Province Boundary

District Boundary

1 Provincial Council Electorate Number

Data Source :

Topographical data of the Survey Department of Sri Lanka & National Delimitation Committee Data 2013/2016

NUWARA ELIYA DISTRICT PROVINCIAL COUNCIL ELECTORATE NO.7 HATTON

SCALE 1:180,000

3 1.5 0 3 6

Kilometers

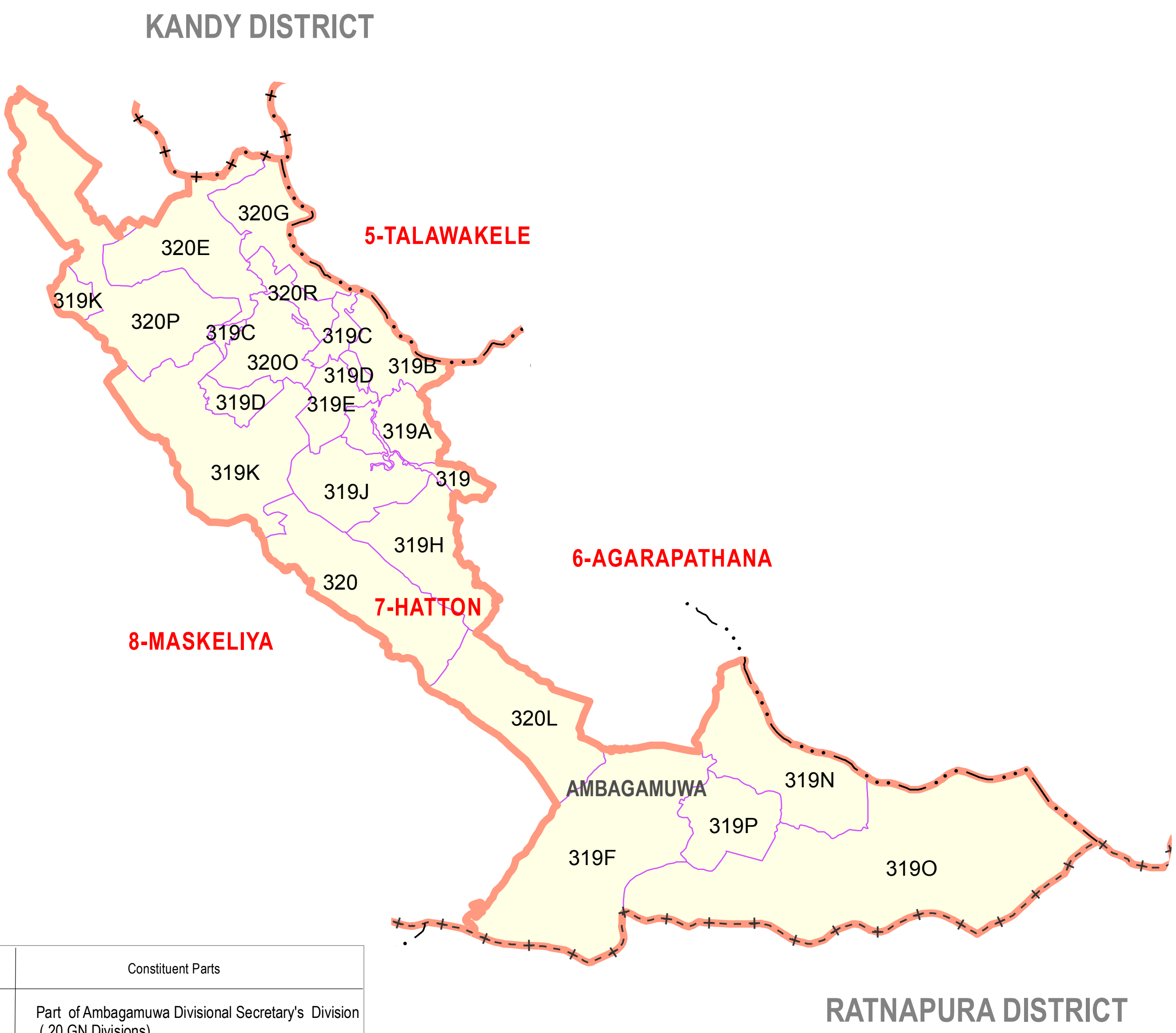

LEGEND

+ - · + - · +	Province Boundary
+ · + · +	District Boundary
— · · · —	Divisional Secretary's Division Boundary
(purple line)	Grama Niladhari Division Boundary
(orange line)	Provincial Council Electorate Boundary
ELAHERA	Divisional Secretary's Division Name
36	Grama Niladhari Division No.
2 - WELIKANDA	Provincial Council Electorate Number & Name

LOCATION DIAGRAM

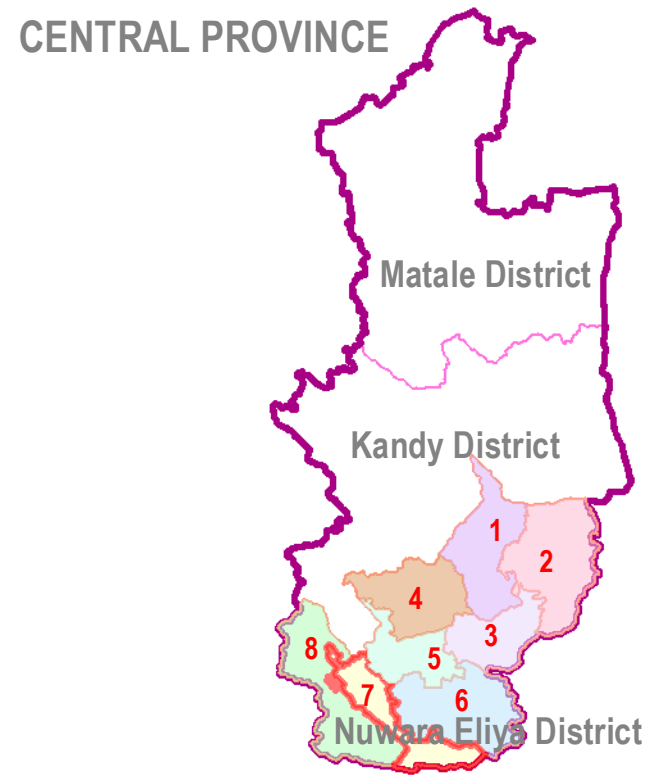

REFERENCE

Province Boundary

District Boundary

1 Provincial Council Electorate Number

Electorate Number	Electorate Name	Constituent Parts
07	Hatton	Part of Ambagamuwa Divisional Secretary's Division (20 GN Divisions) *(Total of 20 GN Divisions)*

Data Source :

Topographical data of the Survey Department of Sri Lanka & National Delimitation Committee Data 2013/2016

NUWARA ELIYA DISTRICT PROVINCIAL COUNCIL ELECTORATE NO.8 MASKELIYA

SCALE 1:180,000

3 1.5 0 3 6

Kilometers

LEGEND

	Province Boundary
	District Boundary
	Divisional Secretary's Division Boundary
	Grama Niladhari Division Boundary
	Provincial Council Electorate Boundary
ELAHERA	Divisional Secretary's Division Name
36	Grama Niladhari Division No.
2 - WELIKANDA	Provincial Council Electorate Number & Name

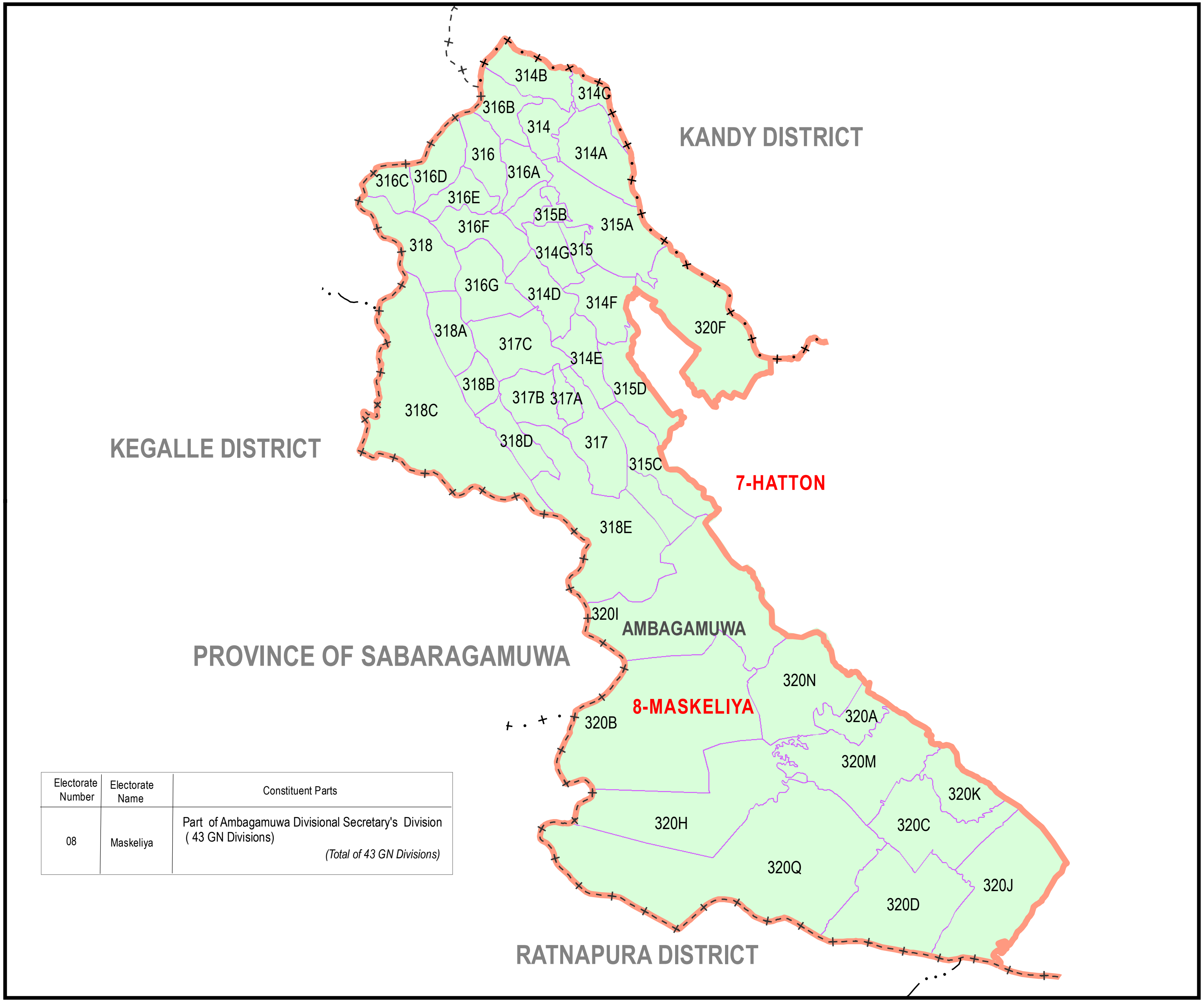

Electorate Number	Electorate Name	Constituent Parts
08	Maskeliya	Part of Ambagamuwa Divisional Secretary's Division (43 GN Divisions) *(Total of 43 GN Divisions)*

LOCATION DIAGRAM

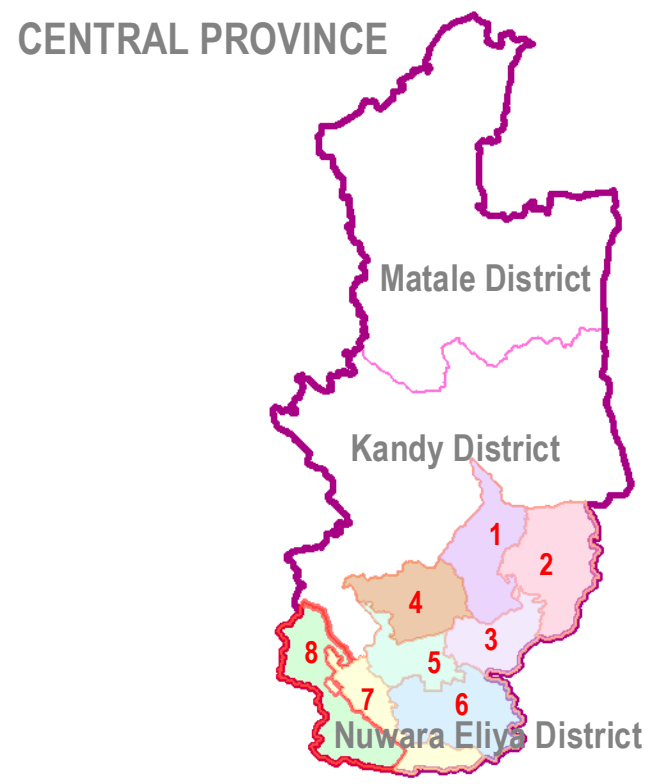

REFERENCE

Province Boundary

District Boundary

1 Provincial Council Electorate Number

Data Source :

Topographical data of the Survey Department of Sri Lanka & National Delimitation Committee Data 2013/2016

அத்தியாயம் 5

தென் மாகாணம்

166. இலங்கையின் தென் பிராந்தியத்திற்குரிய தென் மாகாணத்தின் மொத்த நிலப் பரப்பு 5,554 சதுர கிலோ மீற்றர் ஆகும். காலி மாவட்டம் 1,652 சதுர கிலோ மீற்றர் பரப்பையும் மாத்தறை மாவட்டம் 1,283 சதுர கிலோ மீற்றர் பரப்பையும் அம்பாந்தோட்டை மாவட்டம் 2,609 சதுர கிலோ மீற்றர் பரப்பையும் கொண்டுள்ளது. மாகாணத்தின் மொத்தப் பரப்பு நாட்டின் மொத்த நிலப் பரப்பில் 8.4% ஆகும். 5,383 சதுர கிலோ மீற்றர் நிலப் பிரதேசத்தையும் 161 சதுர கிலோ மீற்றர் உள்ளக நீர் பரப்பையும் கொண்டு அமைந்துள்ளது. பிரதேசத்தின் மொத்தப்பரப்பில் 2.9% உள்ளக நீர் வளங்களாகும். தென் மாகாணம் வடக்குத் திசையில் மேல்,சப்பிரகமுவ மற்றும் ஊவா மாகாணங்களையும், தெற்கு, கிழக்கு மற்றும் மேற்குப் பிரதேசங்கள் கடலையும் எல்லைகளாகக் கொண்டு அமைந்துள்ளது. 2010 ஆம் ஆண்டு மாகாணத்தின் மொத்தப் பரப்பில் 992 சதுர கிலோ மீற்றர் அதாவது 17.9 % வனப் பிரதேசமாக காணப்பட்டது. 2016 ஆம் ஆண்டு மாகாண வீதிகளின் நீளம் 3,204 கிலோ மீட்டராக காணப்பட்டது. காலி நகரம் மாகாணத்தின் தலைநகராக காணப்படுகின்றது.

167. தென் மாகாணத்தினால் இலங்கைப் பொருளாதாரத்திற்கு 2015 ஆம் ஆண்டு 11% பங்களிப்பு கிடைக்கப்பெற்றுள்ளது. அதில் 10% சேவைத் துறையிலும், 9% கைத்தொழில் துறையிலும் காணப்பட்டதோடு விவசாயத் துறையின் பங்களிப்பு 17% காணப்பட்டது. தென் மாகாணத்தின் பொருளாதார வருமானம் முக்கியமாக சேவைத் துறையில் இருந்தும் (60%) அதைத்தொடர்ந்து கைத்தொழிற் துறையில் இருந்தும் (26%) மிகுதி விவசாயத் துறையில் இருந்தும் (14%) கிடைக்கப்பெறுகின்றன. 2016 ஆம் ஆண்டில் தென் மாகாணத்தின் வேலை வாய்ப்பு முக்கியமாக சேவைத் துறையில் (40%), விவசாயத் துறையில் (36%) அதைத்தொடர்ந்து மற்றும் கைத்தொழிற் துறையில் (24%) ஆகும்.

168. சனத்தொகை மற்றும் வீடுகள் கணக்கெடுப்பின் (2012) பிரகாரம் சனத்தொகையின் விஞ்ஞான ரீதியான பிரிவுகளான நிர்வாகம், உள்ளூராட்சி மற்றும் தேர்தல் அதிகாரப் பிரதேசங்கள் தொடர்பாக மாகாணத்திற்கும் அதன் மாவட்டங்களுக்கும் ஏற்புடைய தகவல்கள் அடுத்துவரும் பகுதிகளில் விபரிக்கப்பட்டுள்ளன.

மொத்த சனத்தொகை, சனத்தொகை அடர்த்தி மற்றும் எழுத்தறிவு

169. சனத்தொகை மற்றும் வீடுகள் கணக்கெடுப்பின் (2012) படி நாட்டின் மொத்த சனத்தொகையில் 12.2 % இற்கு சமமான சனத்தொகை அதாவது 2,477,285 தென் மாகாணத்தில் வசிக்கின்றனர். மாகாணத்தின் மொத்த சனத்தொகையில் 1,063,334 (42.9%) காலி மாவட்;டத்திலும் 814,048 (32.9%) மாத்தறை மாவட்டத்திலும் 599,093 (24.2%) அம்பாந்தோட்டை மாவட்டத்திலும் வசிக்கின்றனர். மாகாணத்தின் சன அடர்த்தி ஒரு சதுர கிலோ மீற்றருக்கு 460 ஆகும். 10 வயதுக்கு மேற்பட்ட சனத்தொகையின் எழுத்தறிவு வீதம் 95.3 %ஆகும்.

பால்நிலை அடிப்படையில் சனத்தொகை வேறுபாடு

170. இந்த மாகாணத்திலும் அதே போன்று மாவட்டங்களிலும் இலங்கையிலும் பால்நிலை அடிப்படையில் சனத்தொகை வேறுபாடு அட்டவணை 5.1 குறிப்பிடப்பட்டுள்ளது. அதற்கிணங்க, நாட்டின் ஏனைய மாகாணங்களைப் போன்று இந்த மாகாணத்தின் மூன்று மாவட்டங்களிலும் பெண்களின் சனத்தொகை ஆண்களின் சனத்தொகையை மிஞ்சியுள்ளது.

அட்டவணை 5.1: பால்நிலை அடிப்படையில் சனத்தொகை வேறுபாடு – தென் மாகாணம்

பிரதேசம்	மொத்த சனத்தொகை	ஆண்	%	பெண்	%
காலி	1,063,334	509,902	48.0	553,432	52.0
மாத்தறை	814,048	389,903	47.9	424,145	52.1
அம்பாந்தோட்டை	599,903	294,736	49.1	305,167	50.9
தென் மாகாணம்	2,477,285	1,194,541	48.2	1,282,744	51.8
இலங்கை	20,359,439	9,856,634	48.4	10,502,805	51.6

சனத்தொகை பிரிவுகள் அடிப்படையில் வேறுபட்டுள்ள விதம்

171. சனத்தொகை துறைகள் அடிப்படையில் மாறுபட்டுள்ள விதம் அட்டவணை 5.2 இல் குறிப்பிடப்பட்டுள்ளது. தென் மாகாணத்தின் பெரும்பான்மை மக்கள் (87.8%) கிராமப் புறங்களிலேயே வாழ்கின்றனர். ஏனைய மாகாணங்களுடன் ஒப்பிட்டுப் பார்க்கும் போது தென் மாகாணத்தின் நகர்புற சனத்தொகை (10.8%) கூடிய பெறுமானத்தைக் கொண்டுள்ளது. நாட்டின் மொத்த நகர்புற சனத்தொகையில் 13.8% தென் மாகாணத்தில் வசிக்கின்றனர்.

அட்டவணை 5.2: துறைகள் அடிப்படையில் சனத்தொகை வேறுபாடு – தென் மாகாணம்

பிரதேசம்	மொத்த சனத்தொகை	நகர் புற		கிராமிய		தோட்ட	
	எண்ணிக்கை	எண்ணிக்கை	%	எண்ணிக்கை	%	எண்ணிக்கை	%
காலி	1,063,334	133,398	12.5	911,159	85.7	18,777	1.8
மாத்தறை	814,048	96,570	11.9	694,948	85.4	22,530	2.8
அம்பாந்தோட்டை	599,903	31,709	5.3	568,194	94.7	-	-
தென் மாகாணம்	2,477,285	261,677	10.6	2,174,301	87.8	41,307	1.7
இலங்கை	20,359,439	3,704,470	18.2	15,753,322	77.4	901,647	4.4

இனங்கள் அடிப்படையில் சனத்தொகை மாற்றம்

172. இன அடிப்படையில் சனத்தொகை வேறுபாடு அட்டவணை 5.3 இல் குறிப்பிடப்பட்டுள்ளது. தென் மாகாண சனத்தொகையில் பெரும்பான்மையினர் (95.0%) சிங்களவர்களாவர். இரண்டாவதாக முஸ்லிம்கள் 2.9% காணப்படுகின்றனர். அத்தோடு தமிழர்கள் 1% காணப்படுகின்றனர். ஏனைய இனங்களான இந்தியத் தமிழர், பறங்கியர்; மலாயர், இலங்கை செட்டிகள் மற்றும் பாரத சனத்தொகை 1.1%) ஆகும். இலங்கை சிங்கள சனத்தொகையில் 15.4% தென் மாகாணத்தில் வசிக்கின்றனர்.

அட்டவணை 5.3: இன அடிப்படையிலான விகிதாசார வேறுபாடு–தென் மாகாணம்

பிரதேசம்	சிங்களவர்	இலங்கைத் தமிழர்	இந்தியத் தமிழர்	இலங்கை முஸ்லிம்	வேறு
காலி	94.4	1.3	0.6	3.6	0.1
மாத்தறை	94.3	1.1	1.5	3.1	0.0
அம்பாந்தோட்டை	97.1	0.4	0.0	1.1	1.5
தென் மாகாணம்	95.0	1.0	0.7	2.9	0.4
இலங்கை	74.9	11.1	4.1	9.3	0.5

சமய அடிப்படையில் சனத்தொகை வேறுபாடு

173. சமய அடிப்படையில் சனத்தொகை வேறுபாடு அட்டவணை 5.4 இல் குறிப்பிடப்பட்டுள்ளது. தென் மாகாணத்தில் பெரும்பான்மை (94.7%) பௌத்தர்களாகும். 3.2% இஸ்லாமியர்கள் இரண்;டாம் இடத்திலும் 1.3% இந்துக்கள் மூன்றாம் இடத்திலும் உள்ளனர். இலங்கையின் மொத்த பௌத்த சனத்தொகையில் 16.4% தென் மாகாணத்தில் வசிக்கின்றனர்.

.

அட்டவணை 5.4: சமய அடிப்படையில் சனத்தொகை விகிதாசார வேறுபாடு – தென் மாகாணம்

பிரதேசம்	பௌத்தம்	இந்து	இஸ்லாம்	உரோமன் கத்தோலிக்கம்	வேறு
காலி	93.9	1.5	3.7	0.4	0.5
மாத்தறை	94.1	2.0	3.1	0.3	0.4
அம்பாந்தோட்டை	96.7	0.2	2.5	0.2	0.3
தென் மாகாணம்	94.7	1.3	3.2	0.3	0.4
இலங்கை	70.1	12.6	9.7	6.2	1.5

நிர்வாக, உள்ளூராட்சி மற்றும் தேர்தல் அதிகாரப் பிரதேசங்களின் கட்டமைப்பு

174. தென் மாகாணத்தில் நிர்வாக, உள்ளூராட்சி மற்றும் தேர்தல் அதிகாரப் பிரதேச கட்டமைப்பு அட்டவணை 5.5 இல் குறிப்பிடப்பட்டுள்ளது.

அட்டவணை 5.5: நிர்வாக, உள்ளூராட்சி கட்டமைப்பு மற்றும் தேர்தல் அதிகாரப் பிரதேச கட்டமைப்பு

தென் மாகாணம்

பிரதேசம்	பிரதேச செயலகப் பிரிவுகள்	கிராம அலுவலர் பிரிவுகள்	மாநகர சபைகள்	நகர சபைகள்	பிரதேச சபைகள்
காலி	19	895	01	2	17
மாத்தறை	16	650	01	1	15
அம்பாந்தோட்டை	12	576	01	1	10
தென் மாகாணம்	47	2121	03	4	42
இலங்கை	331	14021	24	41	276

175. தென் மாகாணத்தில் பதிவுசெய்யப்பட்ட வாக்காளர்களின் எண்ணிக்கை, வாக்கெடுப்பு பிரிவுகள், மற்றும் வாக்கெடுப்பு மாவட்டங்கள் பற்றிய தகவல்கள் 2017 ஆம் ஆண்டின் போது காணப்பட்ட விதம் அட்டவணை 5.6 இல்குறிப்பிடப்பட்டுள்ளது.

அட்டவணை 5.6: தேர்தல் கட்டமைப்பு 2017 - தென் மாகாணம்

பிரதேசம்	பதிவுசெய்யப்பட்ட வாக்காளர்கள்	வாக்கெடுப்பு பிரிவு	வாக்கெடுப்பு மாவட்டம்
காலி	848,877	10	703
மாத்தறை	644,800	07	446
அம்பாந்தோட்டை	479,498	04	413
தென் மாகாணம்	1,973,175	21	1,562
இலங்கை	15,760,867	160	12,521

காலி மாவட்டம்

176. காலி மாவட்டம் வடக்கு அகலாங்கு 5° 58’ மற்றும் 6° 26’ க்கும் கிழக்கு நெட்டாங்கு 79° 59’ மற்றும் 80° 29’ க்கும் இடையில் 1,652 சதுர கிலோ மீற்றர் பரப்பில் அமைந்துள்ளது. மாகாணத்தின் மொத்த நிலப் பரப்பில் 29.8% இந்த மாவட்டத்துக்குரியது. 1,617 சதுர கிலோ மீற்றர் நிலப் பிரதேசத்தையும் 35 சதுர கிலோ மீற்றர் உள்ளக நீர் பரப்பையும் கொண்டு இம் மாவட்டம் அமைந்துள்ளது. மாவட்ட பிரதேசத்தின் மொத்தப்பரப்பில் 2.1% உள்ளக நீர் வளங்களாகும்.. வடக்குத் திசையில் களுத்துறை மற்றும் இரத்தினபுரி மாவட்டங்களையும் தெற்கு மற்றும் மேற்குத் திசையில் கடலையும் கிழக்குத் திசையில் மாத்தறை மாவட்டத்தையும் எல்லைகளாகக் கொண்டு காணப்படுகின்றது. 2010 ஆம் ஆண்டு மாவட்டத்தின் மொத்தப்பரப்பில் 213 சதுர கிலோ மீற்றர் அதாவது (12.9%) நிலப்பரப்பு வனப் பிரதேசமாக காணப்பட்டது. அயன மண்டல சிங்கராஜ மழைக் காடு இந்த மாவட்டத்தில் அமைந்துள்ளது. இந்த மாவட்டத்தின் நில அமைப்பில் அதிகூடிய உயரம் கடல் மட்டத்திற்குமேல் 820+ மீற்றர் ஆகும்.

177. சனத்தொகை மற்றும் வீடுகள் கணக்கெடுப்பின் (2012) படி மாவட்டத்தின் மொத்த சனத்தொகை 1,063,334 ஆக காணப்பட்டது. மாவட்டத்தின் சன அடர்த்தி ஒரு சதுர கிலோ மீற்றருக்கு 658 ஆகும். 2012 ஆம் ஆண்டு 10 வயதுக்கு மேற்பட்ட சனத்தொகையின் எழுத்தறிவு 96.2% ஆகும். மாவட்டத்தின் தலை நகரான காலி கொழும்பிலிருந்து 105 கிலோ மீற்றர் நேரடித்தூரத்தில் அமைந்துள்ளது. 2016 ஆம் ஆண்டு மாவட்ட வீதிகளின் நீளம் 1209 கிலோ மீற்றர்கள் ஆகும். காலி மாவட்டத்தின் வேலை வாய்ப்பு முக்கியமாக சேவைத் துறையில் (41%) அதைத்தொடர்ந்து விவசாயத் துறையில் (35%) மற்றும் கைத்தொழிற் துறையில் (24%) ஆகும்.

இனங்கள் மற்றும் சமய அடிப்படையில் சனத்தொகை வேறுபாடு

178. இன மற்றும் சமய அடிப்படையில் சனத்தொகை வேறுபாடு அட்டவணை 5.1.1 காட்டப்பட்டுள்ளது. மாவட்டத்தின் பெரும்பான்மை மக்கள் 94.4% சிங்களவர்களாவர். அவர்களில் 93.9% பௌத்தர்கள் ஆவர். 3.6% இலங்கை முஸ்லிம்களாகும். இஸ்லாம் பக்தர்கள் 3.7% ஆக காணப்படுகின்றனர். மாவட்டத்தில் தமிழர்கள் (இலங்கை மற்றும் இந்திய தமிழர்கள்) மற்றும் இந்து பக்தர்களின் 2% ஐ விடவும் குறைவாக உள்ளனர்.

அட்டவணை 5.1.1: இன மற்றும் சமய அடிப்படையில் சனத்தொகை வேறுபாடு – காலி மாவட்டம்

இனம்	எண்ணிக்கை	%	சமயம்	எண்ணிக்கை	%
சிங்களம்	1,003,722	94.4	பௌத்தம்	998,647	93.9
இலங்கைத் தமிழர்	13,953	1.3	இந்து	15,584	1.5
இந்தியத் தமிழர்	6,146	0.6	இஸ்லாம்	39,267	3.7
இலங்கை முஸ்லிம்	38,790	3.6	உரோமன் கத்தோலிக்கம்	4,415	0.4
வேறு	723	0.1	வேறு கிருஸ்தவம்	5,315	0.5
			வேறு	106	-
மொத்தம்	1,063,334	100	மொத்தம்	1,063,334	100

காலி மாவட்டத்தின் தேர்தல் தொகுதிகளுக்கான எல்லை நிர்ணயம்

179. மாகாண சபைத் தேர்தல் முதன்மைச் சட்டத்தின் படி தேர்தல் ஆணையாளரால் , தென் மாகாணத்தின் காலி மாவட்டத்திற்கு 22 மாகாண சபை உறுப்பினர்கள் நிர்ணயிக்கப் பட்டனர். 2017 ஆம் திருத்தச்சட்டம் பகுதி 3 A (2) இன் படி காலிமாவட்டம் 11 மாகாண சபை உறுப்பினர்களை தெரிவு செய்யக்கூடிய வகையில் அத் தேர்தல் தொகுதிகள் பிரிக்கப்பட வேண்டி இருந்தது.

180. காலி மாவட்டத்தில் 19 பிரதேச செயலகங்களுக்குட்பட்ட 895 கிராம அலுவலர் பிரிவுகளில் வசிக்கும் மொத்த சனத்தொகை 1,063,334 இல் இருந்து ஒற்றை அங்கத்தவர் தொகுதிக்கு உறுப்பினரை தெரிவு செய்வதற்கான சராசரி சனத்தொகை 96,667 ஆக நிர்ணயிக்கப்பட்டிருந்தது.

181. காலி மாவட்ட செயலகத்தில் 07.12.2017 மாலை பொதுமக்களுடன் நடைபெற்ற கூட்டத்தில், பெற்றுக்கொள்ளப்பட்ட 12 பிரேரணைகளுடன், பொதுமக்களிடம் எழுத்து மூலம் சமர்பிக்கும் படி கேட்டுப் பெற்றுக்கொள்ளப்பட்ட 9 பிரேரணைகள் அடங்களாக மொத்தம் 21 சமர்ப்பிப்புகளில் 22 பிரேரணைகளை குழு பெற்றுக் கொண்டது

182. அதிகளவான பிரேரணைகளில் பரிந்துரைக்கப்பட்டிருந்ததாவது, தேர்தல் தொகுதிகளின் எல்லை நிர்ணயம் பிரதேச செயலகங்களின் ஒருங்கிணைப்பு அல்லது பிரதேச செயலகப் பகுதிகளின் ஒருங்கிணைப்பு, உள்ளூர் அதிகார சபை எல்லைகளையும், பழைய பாராளுமன்றத் தொகுதிகளின் எல்லைகளையும் (தற்போதைய வாக்கெடுப்புப் பிரிவுகளை) அடிப்படையாக்க் கொண்டிருக்க வேண்டும் என்பதே ஆகும். குழுவினால் இதுபோன்ற சில பிரேரணைகளை கருத்தில் ஏற்க முடியவில்லை. ஏனெனில் சில பிரேரணைகளில் தேர்தல் தொகுதிகளுக்கிடையிலான சனத்தொகை கனிசமாக சமமற்ற நிலையில் உள்ளது. மற்றும் 2017 ஆம் திருத்தச்சட்டம் பகுதி 3 (A) (4) (b) இன் நோக்கத்திற்கேற்ப அமையாததாலும், மேலும் ஏனைய பிரேரணைகள் போதுமான தகவல்களைக் கொண்டிராததாலும், இப் பிரேரணைகளை குழுவால் கருத்தில் ஏற்க முடியவில்லை. அதுமட்டுமன்றி அனைத்து மக்கள் தொகை தகவல்களும் நிர்வாகப்பிரிவு அடிப்படையில் மட்டுமே கிடைக்கப்பெற்றன. அதாவது, கிராம அலுவலர் பிரிவுத்தகவல், பிரதேச செயலக பிரிவுத்தகவல் ஆகும். குழுவானது உள்ளூர் அதிகார சபை எல்லைகளையும் பழைய பாராளுமன்றத் தொகுதிகளின் எல்லைகளையும் (தற்போதைய வாக்கெடுப்புப் பிரிவுகளை) போன்றவற்றை விட பிரதேச செயலகங்களின் தகவல்களையே எல்லை நிர்ணயத்திற்கு அடிப்படையாக எடுத்துக்கொண்டது. அதே நேரத்தில் நடைமுறை நோக்கங்களுக்காக தற்போது இருக்கும் ஏனைய தேர்தல் தொகுதிகளின் எல்லைகளைப் கூறபோடுவதை குறைப்பதற்கான தேவையை அறிந்து கொண்டது. எவ்வாறாயினும் சாத்தியமான வேளைகளில் குழுவானது முன்வைக்கப்பட்ட பிரேரணை முன்மொழிவுகளை முடியுமானவரை பிரதேச செயலகங்களை தேர்தல் தொகுதிகளுக்கு இணைக்கும் போது சேர்த்துக்கொண்டுள்ளது. மற்றும் தேர்தல் தொகுதிகளின் சனத்தொகை எண்ணிக்கையில் ஒத்திசையாத தன்மையைக் குறைப்பதற்காக ஒத்துக்கொள்ளப்பட்ட சராசரி சனத்தொகையின் விலகலின் வரம்புகளுக்குற்பட்டதாகவும், 2017 ஆம் திருத்தச்சட்டம் பகுதி 3 (A) (4) (b) யும் கருத்திற் கொண்டுள்ளது.

183. பல பிரேரணைகள் பரிந்துரைத்தது காலி நகரத்துக்கு பல் அங்கத்தவர் கொண்ட தேர்தல் தொகுதி ஒன்றை உருவாக்குவதையே ஆகும். ஏனெனில் சிறுபான்மையின் சமூக விருப்பங்களை பிரதிநிதித்துவப்படுத்துவதை உறுதி செய்வதற்காகவே, ஆனால் குழு அவதானித்ததாவது முழு மாவட்ட சனத்தொகையிலும் முஸ்லிம்கள் 39,267 (3.7%) என்பதே ஆகும். அது ஒரு பல் அங்கத்துவ தேர்தல் தொகுதிக்குத் தேவையான சனத்தொகையில் 25% தை விட குறைவானதேயாகும். எனவே அந்த சமூகத்தின் சனத்தொகை சிறியதாக உள்ளதால் ஒரு பல் அங்கத்தவர் தேர்தல் தொகுதியில் சிறுபான்மையின் பிரதிநிதி ஒருவர் தெரிவுசெய்யப்படுவது சாத்தியமற்றது என்பதை குழுஅடையாளம்

கண்டுகொண்டது. அதற்குப் பதிலாக முஸ்லிம் சமூகத்தை ஒரு தேர்தல் தொகுதிக்குள் ஒன்று திரட்டி இந்தப் பிரேரணைகளை முடிந்த அளவு அவர்களின் சமூக விருப்பங்களை நிறைவு செய்யும் வகையிலும், அத்துடன் அனைத்து இனத்தவர்களினதும் சமநிலைப் பிரதிநிதித்துவத்தை பாதுகாக்கின்ற வகையிலும் எல்லைகள் நிர்ணயம் செய்யத் தீர்மானிக்கப்பட்டுள்ளது.

184. ஒரு பிரேரணையில் காலி நகரத்தின் தேர்தல் தொகுதிக்கு முஸ்லிம் சிறுபான்மையின் செறிவை அதிகரித்து கொள்வதற்காக குறிப்பிட்ட கிராம அலுவலர் பிரிவுகளை காலி நகர தேர்தல் தொகுதியுடன் சேர்துக்கொள்ளும்படி பரிந்துரை செய்யப்பட்டு இருந்தது. குழுவானது முடியுமான வகையில் குறிப்பிட்ட அத் தொகுதியில் அவர்களின் சமூக விருப்பங்களை நிறைவுசெய்யும் வகையில் எல்லை நிர்ணயம் செய்யத் தீர்மானித்துள்ளது.

185. பெற்றுக்கொள்ளப்பட்ட பிரேரணைகளில் 03 சமர்ப்பிப்புகளுக்கு குழுவினால் எவ்வித நடவடிக்கைகளையும் எடுக்க வேண்டிய தேவை ஏற்படவில்லை, 02 சமர்ப்பிப்புக்கள் எந்த முன்மொழிவுகளையும் கொண்டிருக்கவில்லை, ஒரு பிரேரனை உள்ளூர் அதிகார சபை பிரதேசத்தைப் பற்றி கூறப்பட்டிருந்தது அது குழுவின் பொறுப்பு ஆணைகளுக்கு உட்பட்டதாகவும் அமையவில்லை.

186. தொகுதிகளுக்கு பெயரிடும் போது, சரித்திர பிரசித்திபெற்ற பெயர் இடப்படவேண்டிய தேவை இல்லாத சந்தர்ப்பத்தில் தொகுதிகளின் பெயர்கள், அத் தொகுதியிலுள்ள ஒரு பிரதேச செயலகத்தின் பெயரை கிராம சேவகர் பிரிவுகளின் எண்ணிக்கை மற்றும் சனத்தொகை அடிப்படையில் இட தீர்மானிக்கப்பட்டது. தீர்மானிக்கப்பட்ட அனேகமான தொகுதிகளின் பெயர்கள் பெறப்பட்ட ஒரு பிரேரணைக்கு ஒத்துப்போகிறது.

187. சுருக்கமாக கூறினால் 10 பிரதேச செயலகங்கள் பிரிக்கப் படாமல் முழுவதுமாக தொகுதிகளுக்குள் அடங்குவதோடு, 7 பிரதேச செயலக பிரிவுகள் 2 தொகுதிகளுக்குள் பிரிக்கப்பட்டும், 2 பிரதேச செயலக பிரிவுகள் 3 தொகுதிகளுக்குள் பிரிக்கப்பட்டும் தொகுதிக்கான சராசரி மக்கள் தொகைக்கு –5.0% மற்றும் + 7.9% இற்கும் வெளியே செல்லாதவாறு இருக்கக் கூடியதாகவும் எல்லா இனத்தவர்களின் சமநிலைப் பிரதிநிதித்துவத்தை பாதுகாத்து காலி மாவட்டம் 11 ஒற்றை அங்கத்துவ தொகுதிகளாக பின்வருமாறு பிரிக்கப்பட்டுள்ளது.

தேர்தல் தொகுதிகள் – காலி மாவட்டம்

தேர்தல் தொகுதி இலக்கம்	தேர்தல் தொகுதியின் பெயர்	தெரிவுசெய்ய வேண்டிய உறுப்பினர் தொகை
1	பலபிட்டிய	1
2	கரந்தெனிய	1
3	எல்பிட்டிய	1
4	ஹினிதும	1
5	யக்கலமுல்ல	1
6	பத்தேகம	1
7	அம்பலாங்கொடை	1
8	ஹிக்கடுவை	1
9	காலி	1
10	அக்மீமன	1
11	ஹபராதுவ	1

மாகாண சபைத் தேர்தல் தொகுதி இலக்கம்: 1 - பலபிட்டிய

தெரிவுசெய்ய வேண்டிய உறுப்பினர் தொகை:- 1 விஸ்தீரணம் (ச.கிமீ) 94.5

சனத்தொகை

இனத்தொகுதி		%	சமயம்		%
சிங்களவர்	89256	97.2%	பௌத்தம்	88992	96.9%
இலங்கைத் தமிழர்	151	0.2%	இந்து	139	0.2%
இந்தியத்தமிழர்	48	0.1%	இஸ்லாம்	2286	2.5%
இலங்கைச்சோனகர்	2233	2.4%	றோமன் கத்தோலிக்கம்	239	0.3%
ஏனையவர்	105	0.1%	ஏனைய கிறிஸ்தவம்	129	0.1%
			ஏனையவை	8	0.0%
மொத்தம்	91793		மொத்தம்	91793	

மேற்கூறிய தேர்தல் தொகுதிக்குள் உள்ளடக்கப்பட வேண்டிய பகுதிகள்	கிராம சேவகர் பிரிவுகள் எண்ணிக்கை
1. பெந்தொட்டை பிரதேச செயலக பிரிவின் ஒரு பகுதி	39
2. பலபிட்டிய பிரதேச செயலக பிரிவின் ஒரு பகுதி	40

மாகாண சபைத் தேர்தல் தொகுதி இலக்கம்: 2 - கரந்தெனிய

தெரிவுசெய்ய வேண்டிய உறுப்பினர் தொகை:- 1 விஸ்தீரணம் (ச.கிமீ) 147.5

சனத்தொகை

இனத்தொகுதி		%	சமயம்		%
சிங்களவர்	89730	97.7%	பௌத்தம்	89458	97.4%
இலங்கைத் தமிழர்	1357	1.5%	இந்து	1019	1.1%
இந்தியத்தமிழர்	156	0.2%	இஸ்லாம்	572	0.6%
இலங்கைச்சோனகர்	568	0.6%	றோமன் கத்தோலிக்கம்	259	0.3%
ஏனையவர்	34	0.0%	ஏனைய கிறிஸ்தவம்	535	0.6%
			ஏனையவை	2	0.0%
மொத்தம்	91845		மொத்தம்	91845	

மேற்கூறிய தேர்தல் தொகுதிக்குள் உள்ளடக்கப்பட வேண்டிய பகுதிகள்	கிராம சேவகர் பிரிவுகள் எண்ணிக்கை
1. கரந்தெனிய பிரதேச செயலக பிரிவு.	40
2. வெலிவிட்டிய-திவிதுர பிரதேச செயலக பிரிவு.	20

மாகாண சபைத் தேர்தல் தொகுதி இலக்கம்: 3 - எல்பிட்டிய

தெரிவுசெய்ய வேண்டிய உறுப்பினர் தொகை:- 1 விஸ்தீரணம் (ச.கிமீ) 230.7

சனத்தொகை

இனத்தொகுதி		%	சமயம்		%
சிங்களவர்	91161	97.8%	பௌத்தம்	91161	97.8%
இலங்கைத் தமிழர்	1529	1.6%	இந்து	1529	1.6%
இந்தியத்தமிழர்	457	0.5%	இஸ்லாம்	457	0.5%
இலங்கைச்சோனகர்	3	0.0%	றோமன் கத்தோலிக்கம்	3	0.0%
ஏனையவர்	21	0.0%	ஏனைய கிறிஸ்தவம்	21	0.0%
			ஏனையவை		
மொத்தம்	93171		மொத்தம்	93171	

மேற்கூறிய தேர்தல் தொகுதிக்குள் உள்ளடக்கப்பட வேண்டிய பகுதிகள்	கிராம சேவகர் பிரிவுகள் எண்ணிக்கை
1. எல்பிட்டிய பிரதேச செயலக பிரிவு.	51
2. நியாகம பிரதேச செயலக பிரிவின் ஒரு பகுதி	16
3. பெந்தொட்டை பிரதேச செயலக பிரிவின் ஒரு பகுதி	12

மாகாண சபைத் தேர்தல் தொகுதி இலக்கம்: 4 - ஹினிதும

தெரிவுசெய்ய வேண்டிய உறுப்பினர் தொகை:- 1 விஸ்தீரணம் (ச.கிமீ) 487.5

சனத்தொகை

இனத்தொகுதி		%	சமயம்		%
சிங்களவர்	93038	93.1%	பௌத்தம்	92713	92.7%
இலங்கைத் தமிழர்	3555	3.6%	இந்து	5471	5.5%
இந்தியத்தமிழர்	3354	3.4%	இஸ்லாம்	34	0.0%
இலங்கைச்சோனகர்	22	0.0%	றோமன் கத்தோலிக்கம்	577	0.6%
ஏனையவர்	11	0.0%	ஏனைய கிறிஸ்தவம்	1180	1.2%
			ஏனையவை	5	0.0%
மொத்தம்	99980		மொத்தம்	99980	

மேற்கூறிய தேர்தல் தொகுதிக்குள் உள்ளடக்கப்பட வேண்டிய பகுதிகள்	கிராம சேவகர் பிரிவுகள் எண்ணிக்கை
1. தவலம பிரதேச செயலக பிரிவு.	36
2. நெலுவ பிரதேச செயலக பிரிவு.	34
3. நாகொடை பிரதேச செயலக பிரிவின் ஒரு பகுதி	20
4. நியாகம பிரதேச செயலக பிரிவின் ஒரு பகுதி	18

மாகாண சபைத் தேர்தல் தொகுதி இலக்கம்: 5 - யக்கலமுல்ல

தெரிவுசெய்ய வேண்டிய உறுப்பினர் தொகை:- 1 விஸ்தீரணம் (ச.கிமீ) 229.5

சனத்தொகை

இனத்தொகுதி		%	சமயம்		%
சிங்களவர்	93968	95.7%	பௌத்தம்	93855	95.5%
இலங்கைத் தமிழர்	2736	2.8%	இந்து	3439	3.5%
இந்தியத்தமிழர்	1432	1.5%	இஸ்லாம்	34	0.0%
இலங்கைச்சோனகர்	16	0.0%	றோமன் கத்தோலிக்கம்	278	0.3%
ஏனையவர்	75	0.1%	ஏனைய கிறிஸ்தவம்	579	0.6%
			ஏனையவை	42	0.0%
மொத்தம்	98227		மொத்தம்	98227	

மேற்கூறிய தேர்தல் தொகுதிக்குள் உள்ளடக்கப்பட வேண்டிய பகுதிகள்	கிராம சேவகர் பிரிவுகள் எண்ணிக்கை
1. யக்கலமுல்ல பிரதேச செயலக பிரிவு.	44
2. இமதூவ பிரதேச செயலக பிரிவின் ஒரு பகுதி	23
3. நாகொடை பிரதேச செயலக பிரிவின் ஒரு பகுதி	33

மாகாண சபைத் தேர்தல் தொகுதி இலக்கம்: 6 - பத்தேகம

தெரிவுசெய்ய வேண்டிய உறுப்பினர் தொகை:- 1 விஸ்தீரணம் (ச.கிமீ) 131.9

சனத்தொகை

இனத்தொகுதி		%	சமயம்		%
சிங்களவர்	92470	97.0%	பௌத்தம்	91802	96.3%
இலங்கைத் தமிழர்	2405	2.5%	இந்து	1954	2.0%
இந்தியத்தமிழர்	185	0.2%	இஸ்லாம்	297	0.3%
இலங்கைச்சோனகர்	280	0.3%	றோமன் கத்தோலிக்கம்	541	0.6%
ஏனையவர்	27	0.0%	ஏனைய கிறிஸ்தவம்	766	0.8%
			ஏனையவை	7	0.0%
மொத்தம்	95367		மொத்தம்	95367	

மேற்கூறிய தேர்தல் தொகுதிக்குள் உள்ளடக்கப்பட வேண்டிய பகுதிகள்	கிராம சேவகர் பிரிவுகள் எண்ணிக்கை
1. பத்தேகம பிரதேச செயலக பிரிவு.	70
2. போபே-பொத்தல பிரதேச செயலக பிரிவின் ஒரு பகுதி	18
3. காலியும் சூழலும் பிரதேச செயலக பிரிவின் ஒரு பகுதி	2

மாகாண சபைத் தேர்தல் தொகுதி இலக்கம்: 7 - அம்பலாங்கொடை

தெரிவுசெய்ய வேண்டிய உறுப்பினர் தொகை:- 1 | விஸ்தீரணம் (ச.கிமீ) 82.4

சனத்தொகை

இனத்தொகுதி		%	சமயம்		%
சிங்களவர்	94862	99.7%	பௌத்தம்	94439	99.3%
இலங்கைத் தமிழர்	182	0.2%	இந்து	152	0.2%
இந்தியத்தமிழர்	31	0.0%	இஸ்லாம்	32	0.0%
இலங்கைச்சோனகர்	16	0.0%	றோமன் கத்தோலிக்கம்	230	0.2%
ஏனையவர்	54	0.1%	ஏனைய கிறிஸ்தவம்	288	0.3%
			ஏனையவை	4	0.0%
மொத்தம்	95145		மொத்தம்	95145	

மேற்கூறிய தேர்தல் தொகுதிக்குள் உள்ளடக்கப்பட வேண்டிய பகுதிகள்	கிராம சேவகர் பிரிவுகள் எண்ணிக்கை
1. அம்பலாங்கொடை பிரதேச செயலக பிரிவு.	36
2. கோணப்பினுவல பிரதேச செயலக பிரிவு.	19
3. ஹிக்கடுவை பிரதேச செயலக பிரிவின் ஒரு பகுதி	1
4. பலபிட்டிய பிரதேச செயலக பிரிவின் ஒரு பகுதி	11

மாகாண சபைத் தேர்தல் தொகுதி இலக்கம்: 8 - ஹிக்கடுவை

தெரிவுசெய்ய வேண்டிய உறுப்பினர் தொகை:- 1 | விஸ்தீரணம் (ச.கிமீ) 66.7

சனத்தொகை

இனத்தொகுதி		%	சமயம்		%
சிங்களவர்	101029	99.5%	பௌத்தம்	100588	99.1%
இலங்கைத் தமிழர்	362	0.4%	இந்து	257	0.3%
இந்தியத்தமிழர்	34	0.0%	இஸ்லாம்	79	0.1%
இலங்கைச்சோனகர்	50	0.0%	றோமன் கத்தோலிக்கம்	293	0.3%
ஏனையவர்	67	0.1%	ஏனைய கிறிஸ்தவம்	317	0.3%
			ஏனையவை	8	0.0%
மொத்தம்	101542		மொத்தம்	101542	

மேற்கூறிய தேர்தல் தொகுதிக்குள் உள்ளடக்கப்பட வேண்டிய பகுதிகள்	கிராம சேவகர் பிரிவுகள் எண்ணிக்கை
1. ஹிக்கடுவை பிரதேச செயலக பிரிவின் ஒரு பகுதி	96

மாகாண சபைத் தேர்தல் தொகுதி இலக்கம்: 9 - காலி

தெரிவுசெய்ய வேண்டிய உறுப்பினர் தொகை:- 1 | விஸ்தீரணம் (ச.கிமீ) 23.8

சனத்தொகை

இனத்தொகுதி		%	சமயம்		%
சிங்களவர்	68388	65.5%	பௌத்தம்	67248	64.5%
இலங்கைத் தமிழர்	797	0.8%	இந்து	780	0.7%
இந்தியத்தமிழர்	302	0.3%	இஸ்லாம்	34959	33.5%
இலங்கைச்சோனகர்	34701	33.3%	றோமன் கத்தோலிக்கம்	915	0.9%
ஏனையவர்	151	0.1%	ஏனைய கிறிஸ்தவம்	417	0.4%
			ஏனையவை	20	0.0%
மொத்தம்	104339		மொத்தம்	104339	

மேற்கூறிய தேர்தல் தொகுதிக்குள் உள்ளடக்கப்பட வேண்டிய பகுதிகள்	கிராம சேவகர் பிரிவுகள் எண்ணிக்கை
1. காலியும் சூழலும் பிரதேச செயலக பிரிவின் ஒரு பகுதி	48
2. அக்மீமன பிரதேச செயலக பிரிவின் ஒரு பகுதி	1
3. போபே-பொத்தல பிரதேச செயலக பிரிவின் ஒரு பகுதி	2

மாகாண சபைத் தேர்தல் தொகுதி இலக்கம்: 10 - அக்மீமன

தெரிவுசெய்ய வேண்டிய உறுப்பினர் தொகை:- 1 | விஸ்தீரணம் (ச.கிமீ) 74.8

சனத்தொகை

இனத்தொகுதி		%	சமயம்		%
சிங்களவர்	93456	98.1%	பௌத்தம்	92794	97.4%
இலங்கைத் தமிழர்	780	0.8%	இந்து	674	0.7%
இந்தியத்தமிழர்	127	0.1%	இஸ்லாம்	899	0.9%
இலங்கைச்சோனகர்	865	0.9%	றோமன் கத்தோலிக்கம்	475	0.5%
ஏனையவர்	64	0.1%	ஏனைய கிறிஸ்தவம்	448	0.5%
			ஏனையவை	2	0.0%
மொத்தம்	95292		மொத்தம்	95292	

மேற்கூறிய தேர்தல் தொகுதிக்குள் உள்ளடக்கப்பட வேண்டிய பகுதிகள்	கிராம சேவகர் பிரிவுகள் எண்ணிக்கை
1. அக்மீமன பிரதேச செயலக பிரிவின் ஒரு பகுதி	52
2. போபே-பொத்தல பிரதேச செயலக பிரிவின் ஒரு பகுதி	24

மாகாண சபைத் தேர்தல் தொகுதி இலக்கம்: 11 - ஹபராதுவ

தெரிவுசெய்ய வேண்டிய உறுப்பினர் தொகை:- 1 | விஸ்தீரணம் (ச.கிமீ) 82.7

சனத்தொகை

இனத்தொகுதி		%	சமயம்		%
சிங்களவர்	96364	99.7%	பௌத்தம்	95817	99.2%
இலங்கைத் தமிழர்	99	0.1%	இந்து	87	0.1%
இந்தியத்தமிழர்	20	0.0%	இஸ்லாம்	60	0.1%
இலங்கைச்சோனகர்	36	0.0%	ரோமன் கத்தோலிக்கம்	310	0.3%
ஏனையவர்	114	0.1%	ஏனைய கிறிஸ்தவம்	352	0.4%
			ஏனையவை	7	0.0%
மொத்தம்	96633		மொத்தம்	96633	

மேற்கூறிய தேர்தல் தொகுதிக்குள் உள்ளடக்கப்பட வேண்டிய பகுதிகள்	கிராம சேவகர் பிரிவுகள் எண்ணிக்கை
1. ஹபராதுவ பிரதேச செயலக பிரிவு.	59
2. அக்மீமன பிரதேச செயலக பிரிவின் ஒரு பகுதி	10
3. இமதூவ பிரதேச செயலக பிரிவின் ஒரு பகுதி	20

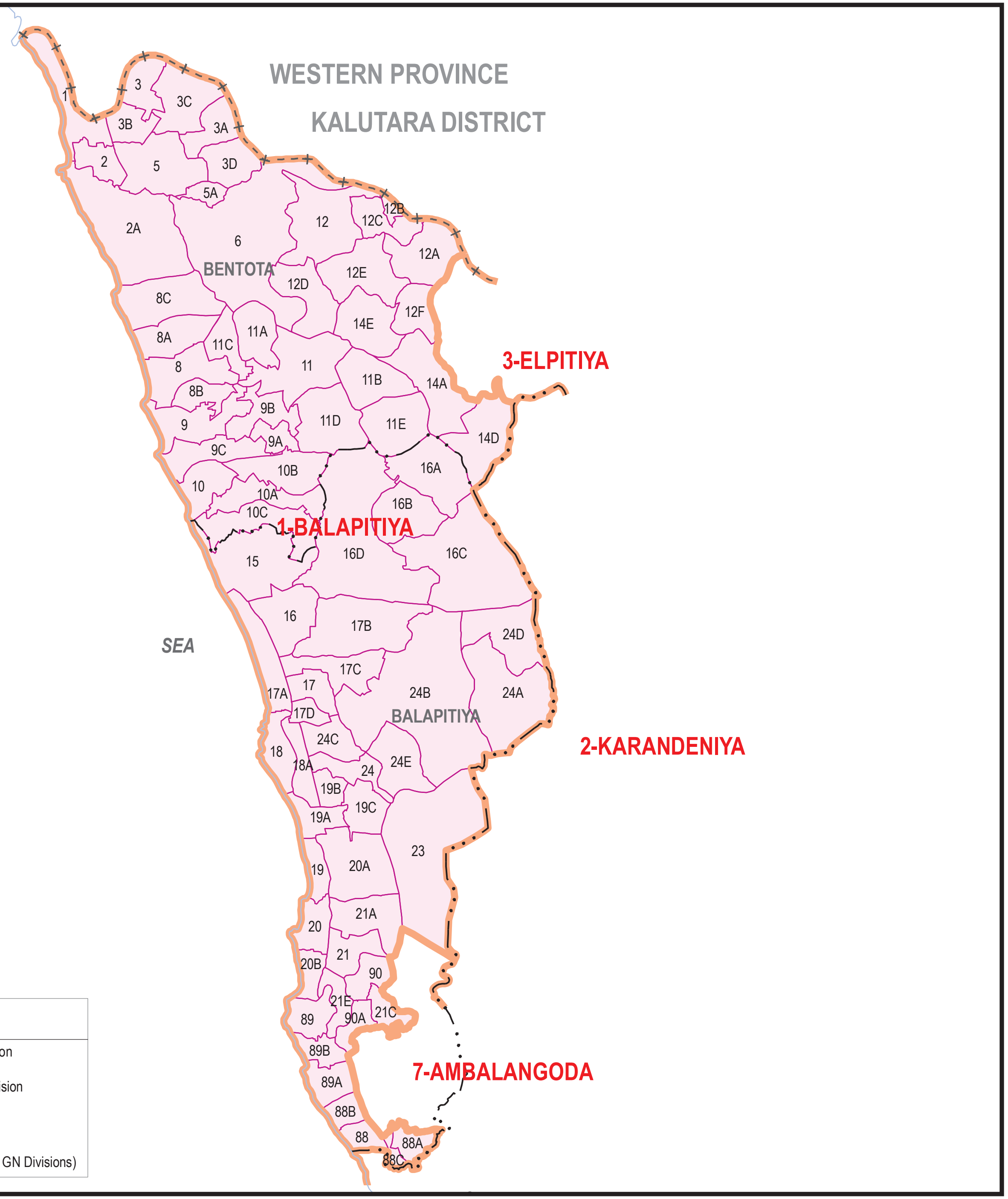

Electorate Number	Electorate Name	Constituent Parts
1	Balapitiya	Part of Bentota Divisional Secretary's Division (39 GN Divisions) Part of Balapitiya Divisional Secretary's Division (40 GN Divisions) (Total of 79 GN Divisions)

GALLE DISTRICT
PROVINCIAL COUNCIL ELECTORATE NO. 1
BALAPITIYA

SCALE 1:125,000

2.5 1.25 0 2.5 5
Kilometers

LEGEND

- Province Boundary
- District Boundary
- Divisional Secretary's Division Boundary
- Grama Niladhari Division Boundary
- Provincial Council Electorate Boundary
- MAHO — Divisional Secretary's Division Name
- 36 — Grama Niladhari Division No.
- 3 -MAHAWA — Provincial Council Electorate Number & Name

LOCATION DIAGRAM
Southern Province

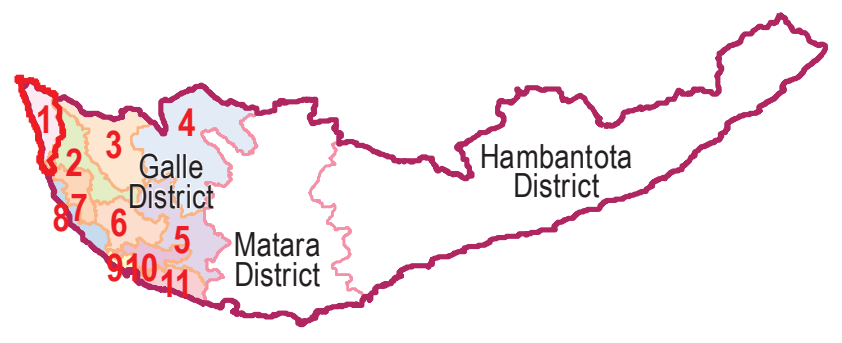

REFERENCE
- Province Boundary
- District Boundary
- 1 Provincial Council Electorate Number

Data Source :
Topographical data of the Survey Department of Sri Lanka & National Delimitation Committee Data 2013/2016

GALLE DISTRICT
PROVINCIAL COUNCIL ELECTORATE NO. 2
KARANDENIYA

SCALE 1:140,000

2.5 1.25 0 2.5 5
Kilometers

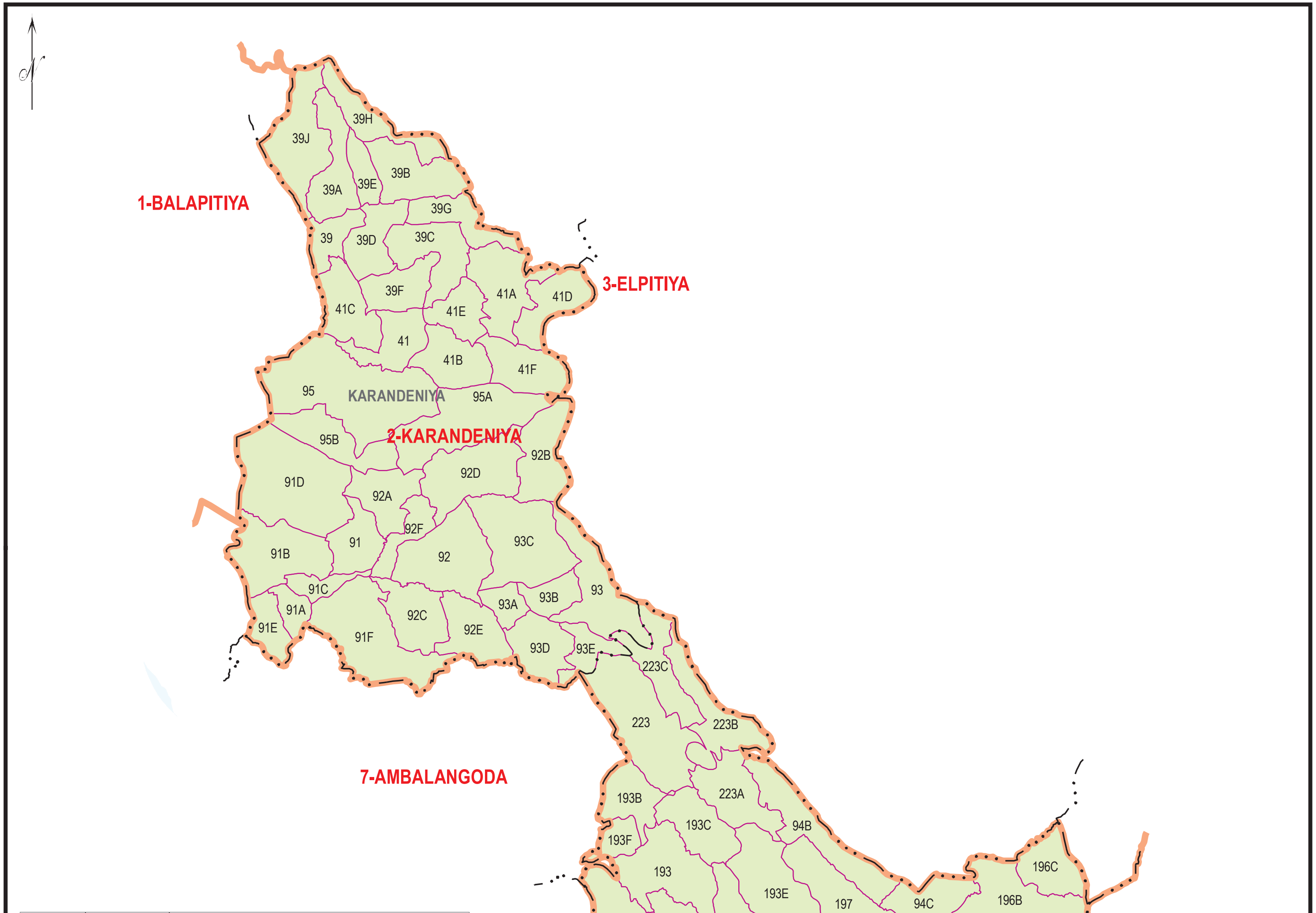

Electorate Number	Electorate Name	Constituent Parts
2	Karandeniya	Karandeniya Divisional Secretary's Division (40 GN Divisions) Walivitiya-Divithura Divisional Secretary's Division (20 GN Divisions) (Total of 60 GN Divisions)

LEGEND

Symbol	Description
	Province Boundary
	District Boundary
	Divisional Secretary's Division Boundary
	Grama Niladhari Division Boundary
	Provincial Council Electorate Boundary
MAHO	Divisional Secretary's Division Name
36	Grama Niladhari Division No.
3 -MAHAWA	Provincial Council Electorate Number & Name

LOCATION DIAGRAM
Southern Province

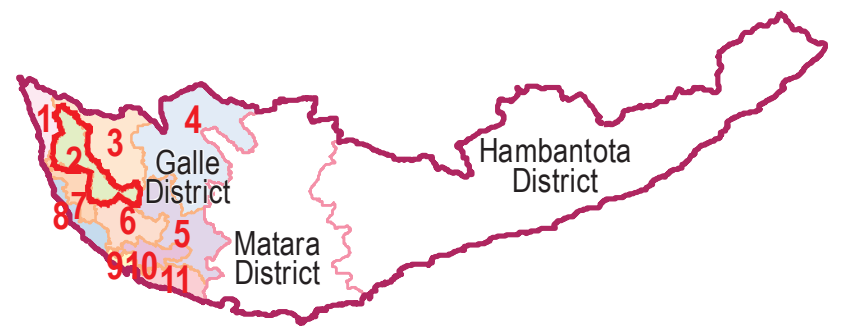

REFERENCE
- Province Boundary
- District Boundary
- 1 Provincial Council Electorate Number

Data Source :

Topographical data of the Survey Department of Sri Lanka & National Delimitation Committee Data 2013/2016

GALLE DISTRICT
PROVINCIAL COUNCIL ELECTORATE NO. 3 ELPITIYA

SCALE 1:140,000

2.5 1.25 0 2.5 5

Kilometers

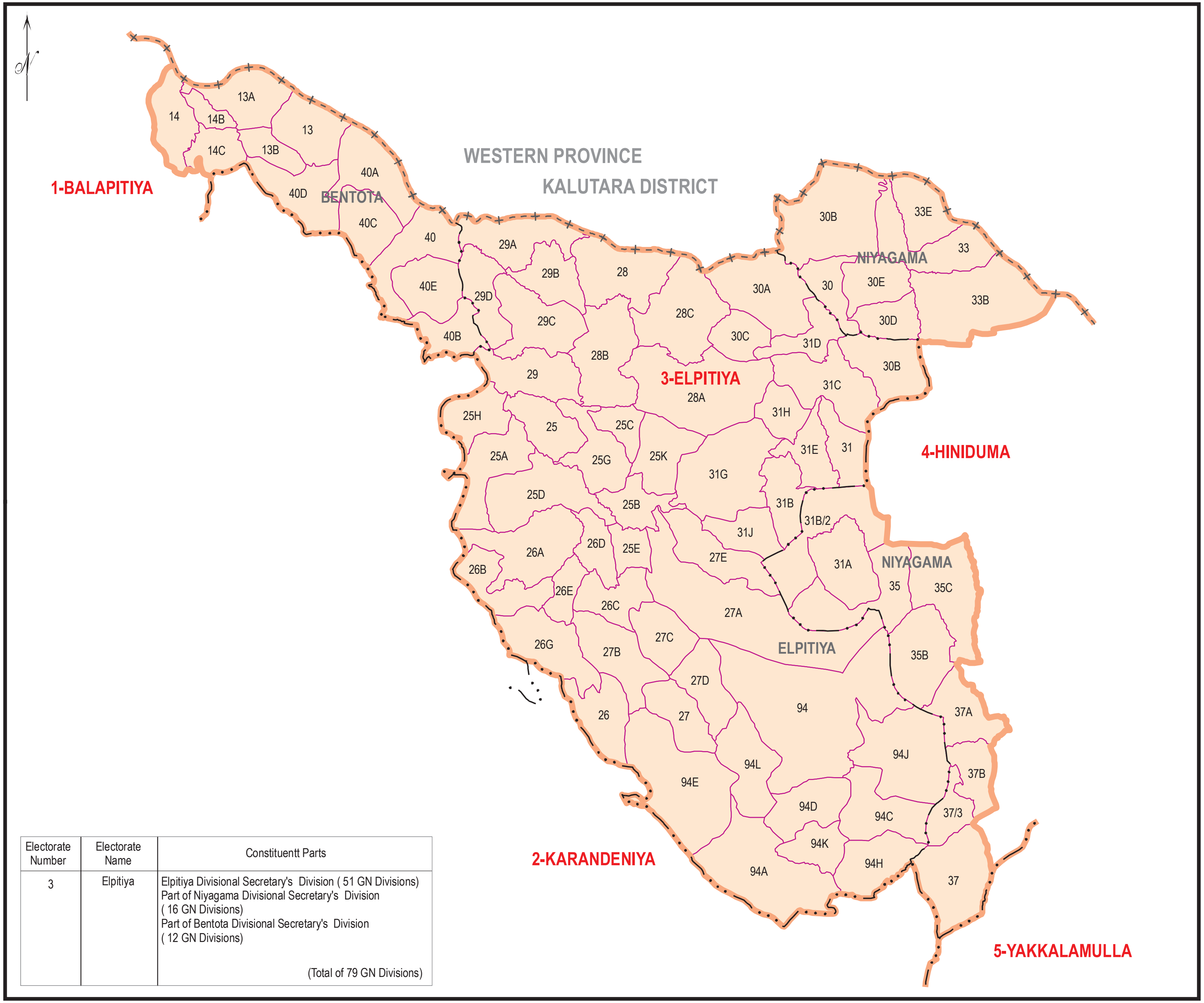

Electorate Number	Electorate Name	Constituentt Parts
3	Elpitiya	Elpitiya Divisional Secretary's Division (51 GN Divisions) Part of Niyagama Divisional Secretary's Division (16 GN Divisions) Part of Bentota Divisional Secretary's Division (12 GN Divisions) (Total of 79 GN Divisions)

LEGEND

- Province Boundary
- District Boundary
- Divisional Secretary's Division Boundary
- Grama Niladhari Division Boundary
- Provincial Council Electorate Boundary
- MAHO — Divisional Secretary's Division Name
- 36 — Grama Niladhari Division No.
- 3 -MAHAWA — Provincial Council Electorate Number & Name

LOCATION DIAGRAM
Southern Province

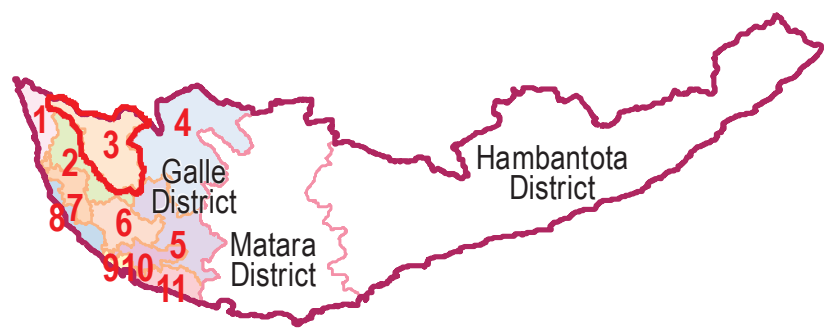

REFERENCE
- Province Boundary
- District Boundary
- 1 Provincial Council Electorate Number

Data Source :

Topographical data of the Survey Department of Sri Lanka & National Delimitation Committee Data 2013/2016

GALLE DISTRICT
PROVINCIAL COUNCIL ELECTORATE NO. 4 HINIDUMA

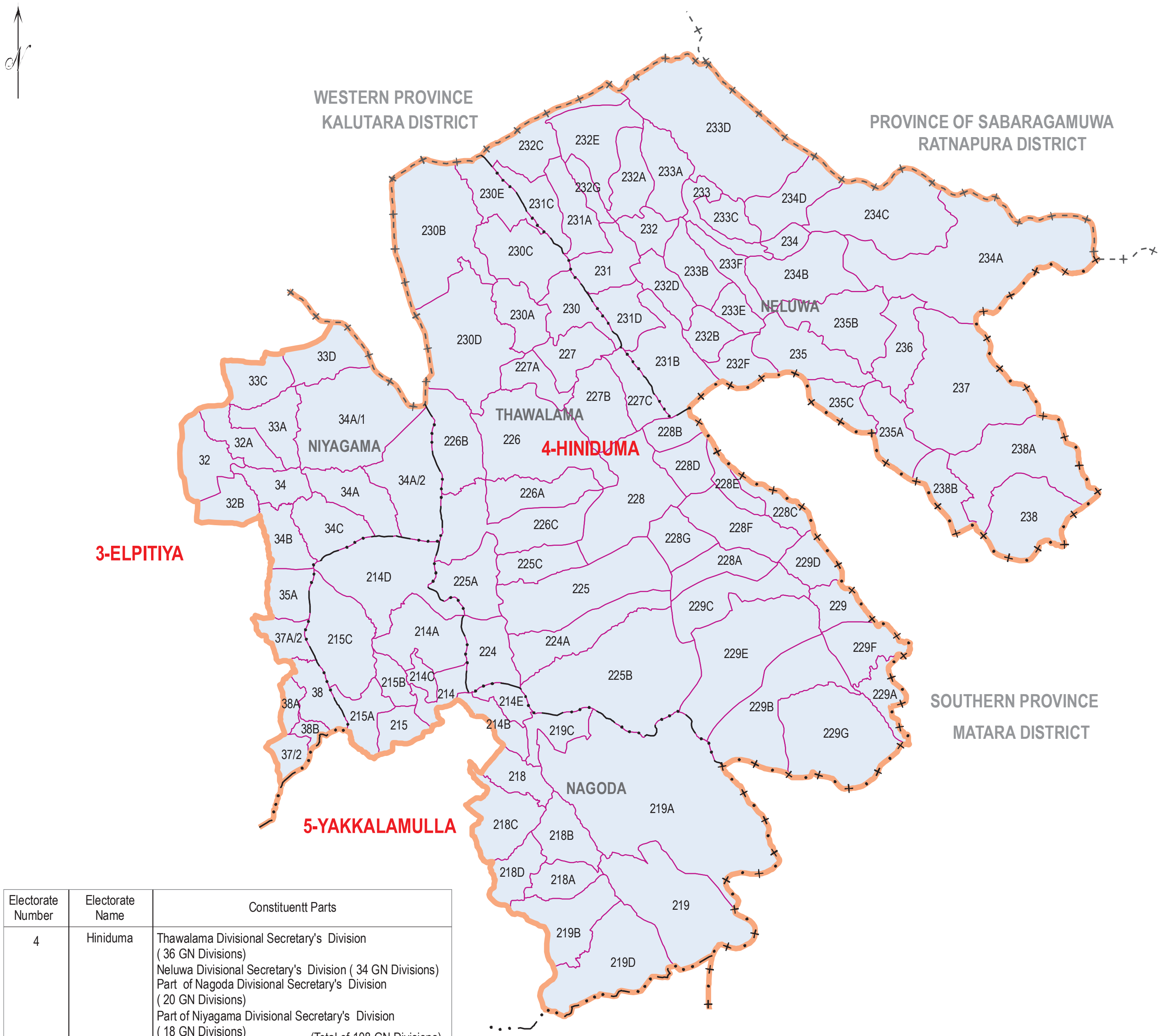

SCALE 1:190,000

2.5 1.25 0 2.5 5 7.5

Kilometers

LEGEND

Symbol	Description
+·-·+·-·+	Province Boundary
+ · + · +	District Boundary
— · · · —	Divisional Secretary's Division Boundary
(thin line)	Grama Niladhari Division Boundary
(thick line)	Provincial Council Electorate Boundary
MAHO	Divisional Secretary's Division Name
36	Grama Niladhari Division No.
3 -MAHAWA	Provincial Council Electorate Number & Name

LOCATION DIAGRAM
Southern Province

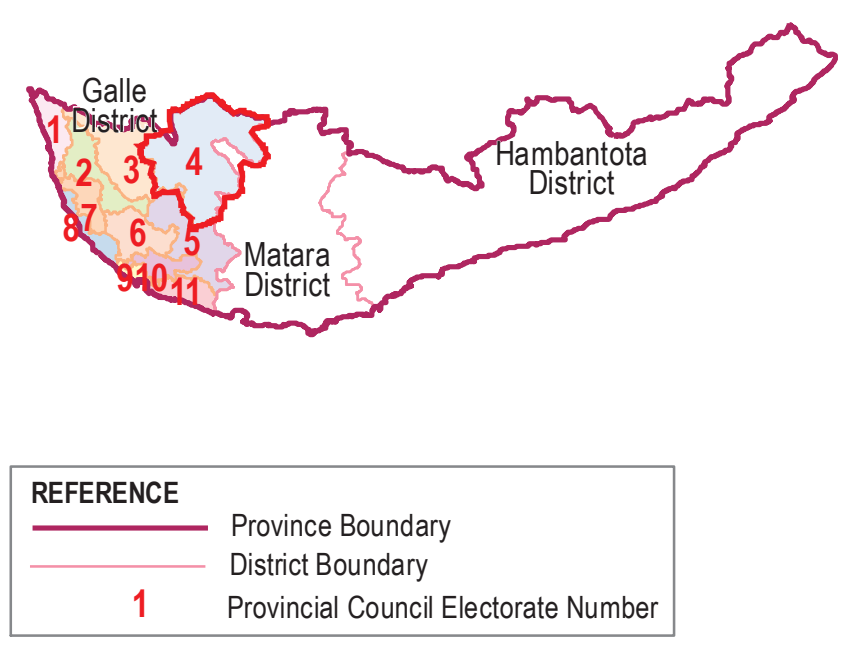

Electorate Number	Electorate Name	Constituentt Parts
4	Hiniduma	Thawalama Divisional Secretary's Division (36 GN Divisions) Neluwa Divisional Secretary's Division (34 GN Divisions) Part of Nagoda Divisional Secretary's Division (20 GN Divisions) Part of Niyagama Divisional Secretary's Division (18 GN Divisions) (Total of 108 GN Divisions)

Data Source :

Topographical data of the Survey Department of Sri Lanka & National Delimitation Committee Data 2013/2016

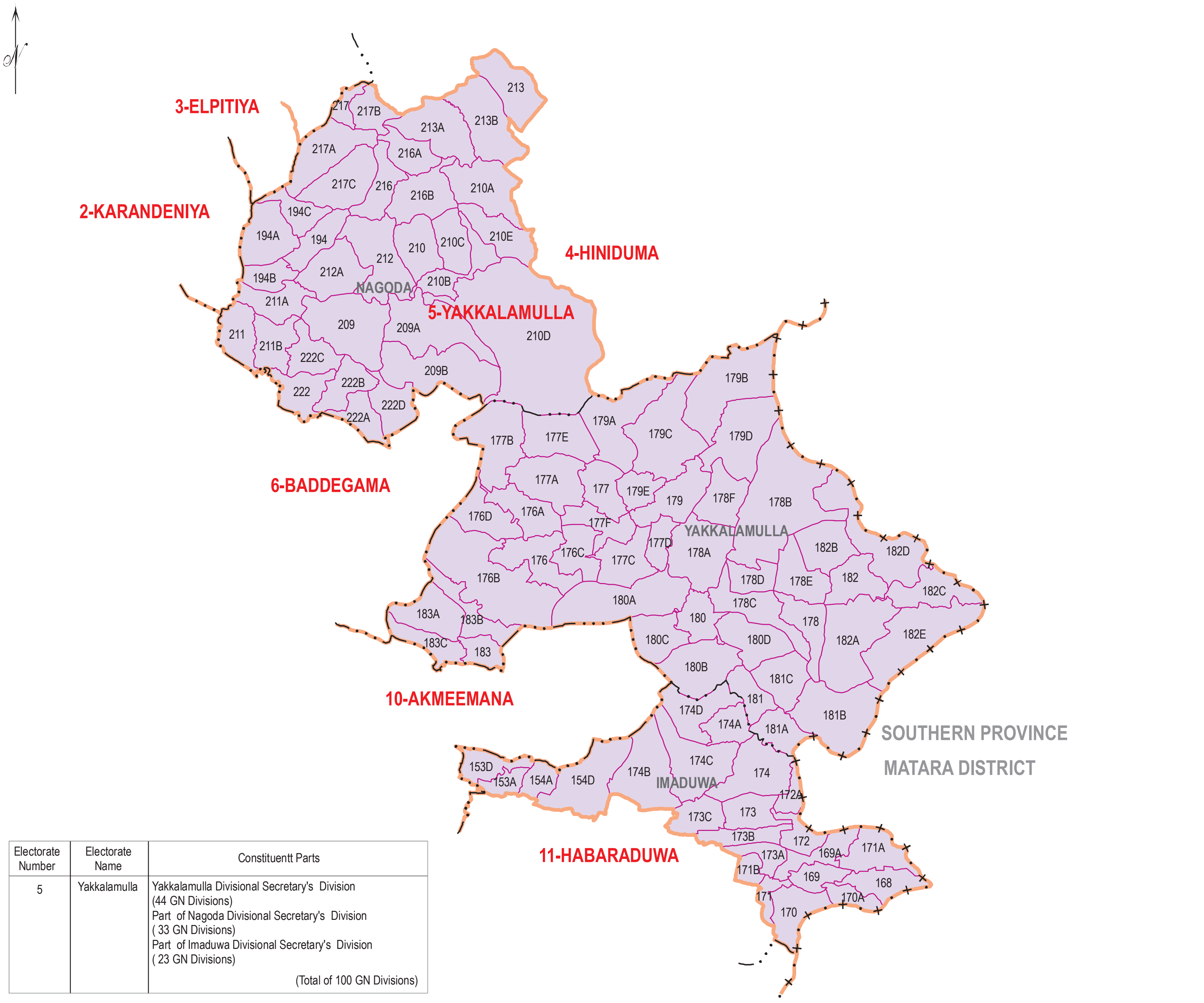

GALLE DISTRICT
PROVINCIAL COUNCIL ELECTORATE NO. 5
YAKKALAMULLA

SCALE 1:160,000

2.5 1.25 0 2.5 5

Kilometers

LEGEND

	Province Boundary
	District Boundary
	Divisional Secretary's Division Boundary
	Grama Niladhari Division Boundary
	Provincial Council Electorate Boundary
MAHO	Divisional Secretary's Division Name
36	Grama Niladhari Division No.
3 -MAHAWA	Provincial Council Electorate Number & Name

LOCATION DIAGRAM
Southern Province

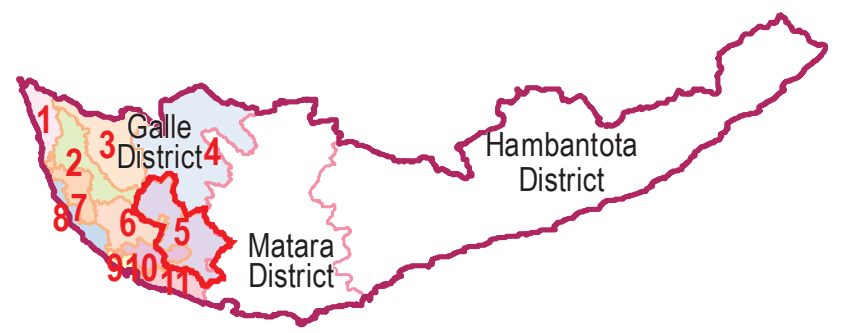

REFERENCE

Province Boundary
District Boundary
1 Provincial Council Electorate Number

Electorate Number	Electorate Name	Constituentt Parts
5	Yakkalamulla	Yakkalamulla Divisional Secretary's Division (44 GN Divisions) Part of Nagoda Divisional Secretary's Division (33 GN Divisions) Part of Imaduwa Divisional Secretary's Division (23 GN Divisions) (Total of 100 GN Divisions)

Data Source :

Topographical data of the Survey Department of Sri Lanka & National Delimitation Committee Data 2013/2016

GALLE DISTRICT
PROVINCIAL COUNCIL ELECTORATE NO. 6 BADDEGAMA

SCALE 1:100,000

2 1 0 2 4

Kilometers

LEGEND

Symbol	Meaning
	Province Boundary
	District Boundary
	Divisional Secretary's Division Boundary
	Grama Niladhari Division Boundary
	Provincial Council Electorate Boundary
MAHO	Divisional Secretary's Division Name
36	Grama Niladhari Division No.
3 -MAHAWA	Provincial Council Electorate Number & Name

LOCATION DIAGRAM
Southern Province

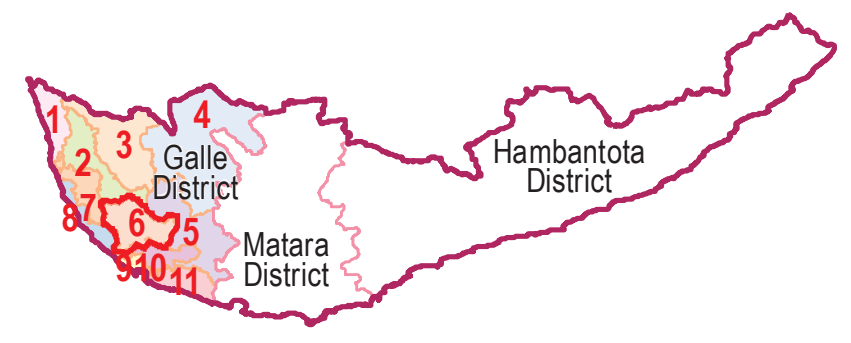

REFERENCE
- Province Boundary
- District Boundary
- 1 Provincial Council Electorate Number

Electorate Number	Electorate Name	Constituent Parts
6	Baddegama	Baddegama Divisional Secretary's Division (70 GN Divisions) Part of Bope-Poddala Divisional Secretary's Division (18 GN Divisions) Part of Galle Four Gravets Divisional Secretary's Division (02 GN Divisions) (Total of 90 GN Divisions)

Data Source :

Topographical data of the Survey Department of Sri Lanka & National Delimitation Committee Data 2013/2016

GALLE DISTRICT
PROVINCIAL COUNCIL ELECTORATE NO. 7 AMBALANGODA

SCALE 1:100,000

2 1 0 2 4
Kilometers

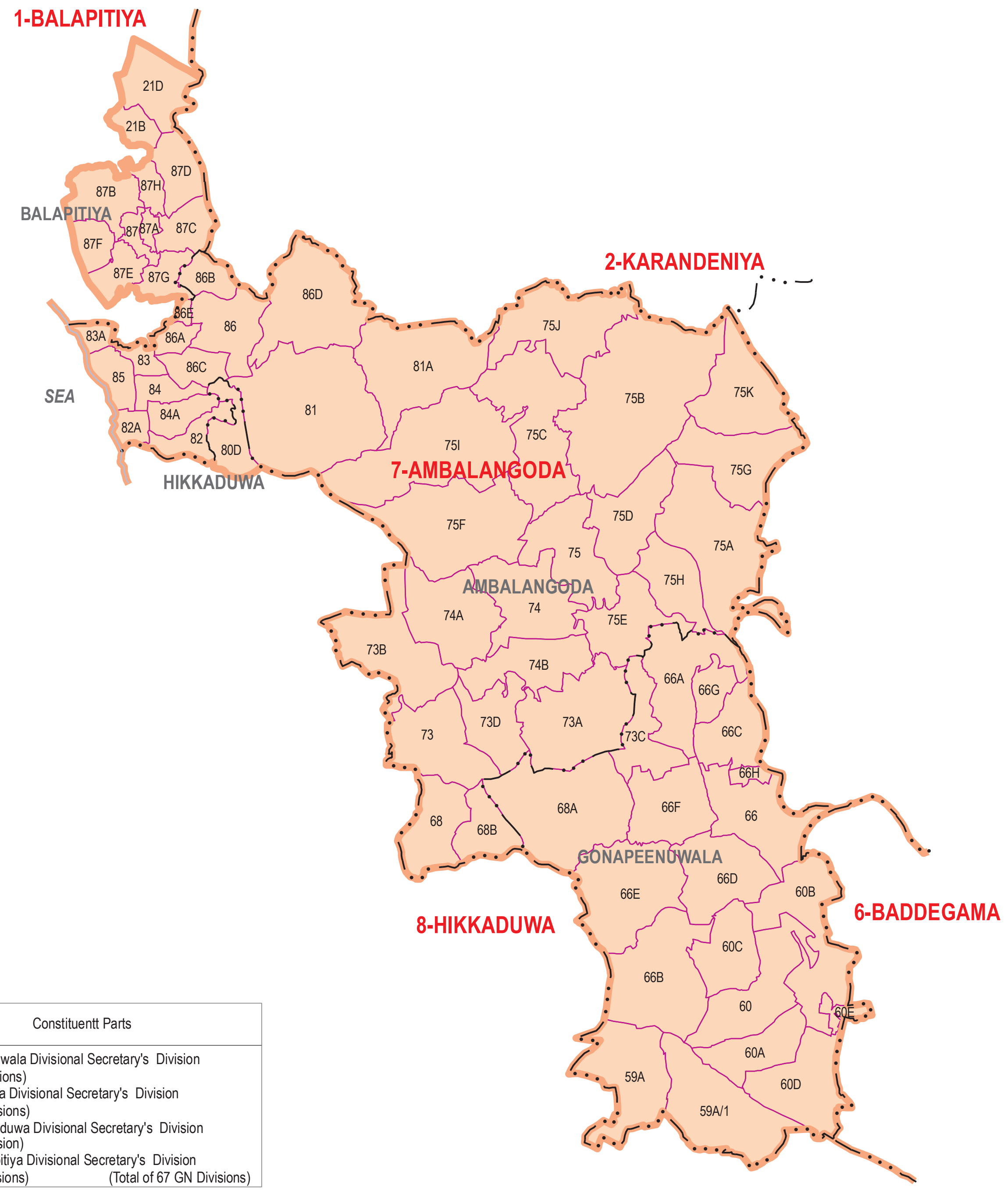

LEGEND

+··+··+··+··+··+	Province Boundary
+ · + · + · + · +	District Boundary
— · · · — · · · —	Divisional Secretary's Division Boundary
(purple line)	Grama Niladhari Division Boundary
(orange band)	Provincial Council Electorate Boundary
MAHO	Divisional Secretary's Division Name
36	Grama Niladhari Division No.
3 -MAHAWA	Provincial Council Electorate Number & Name

LOCATION DIAGRAM
Southern Province

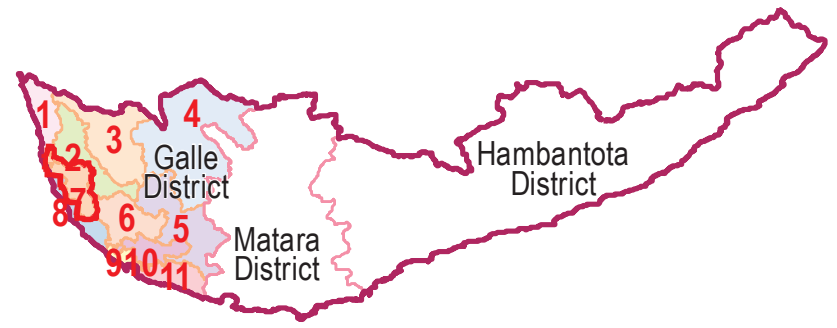

REFERENCE
Province Boundary
District Boundary
1 Provincial Council Electorate Number

No. of Electorate	Name. of Electorate	Constituentt Parts
7	Ambalangoda	Goanapeenuwala Divisional Secretary's Division (19 GN Divisions) Ambalangoda Divisional Secretary's Division (36 GN Divisions) Part of Hikkaduwa Divisional Secretary's Division (01 GN Division) Part of Balapitiya Divisional Secretary's Division (11 GN Divisions) (Total of 67 GN Divisions)

Data Source :

Topographical data of the Survey Department of Sri Lanka & National Delimitation Committee Data 2013/2016

GALLE DISTRICT
PROVINCIAL COUNCIL ELECTORATE NO. 8 HIKKADUWA

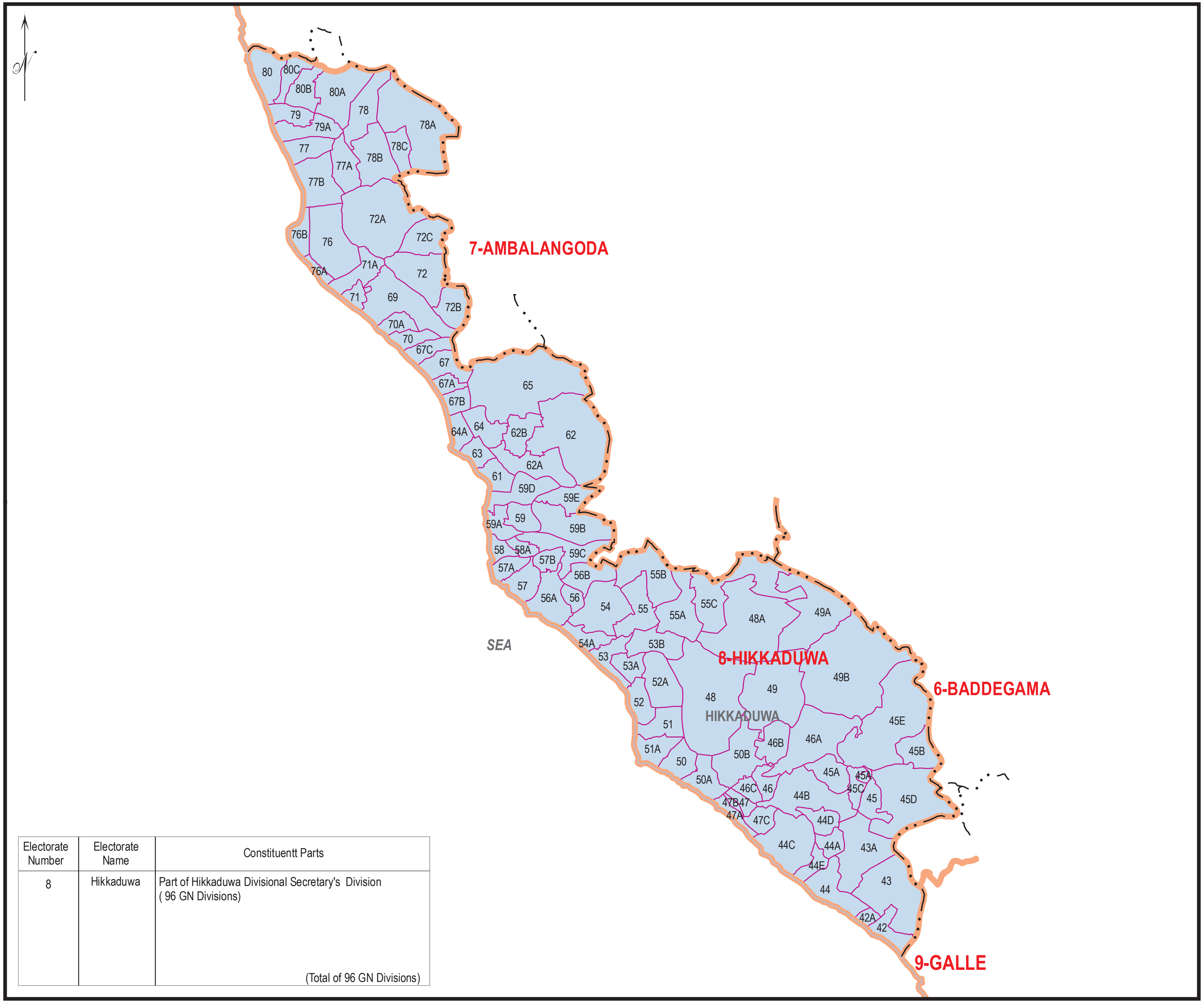

Electorate Number	Electorate Name	Constituentt Parts
8	Hikkaduwa	Part of Hikkaduwa Divisional Secretary's Division (96 GN Divisions) (Total of 96 GN Divisions)

SCALE 1:110,000

2 1 0 2 4

Kilometers

LEGEND

- Province Boundary
- District Boundary
- Divisional Secretary's Division Boundary
- Grama Niladhari Division Boundary
- Provincial Council Electorate Boundary
- MAHO — Divisional Secretary's Division Name
- 36 — Grama Niladhari Division No.
- 3 -MAHAWA — Provincial Council Electorate Number & Name

LOCATION DIAGRAM
Southern Province

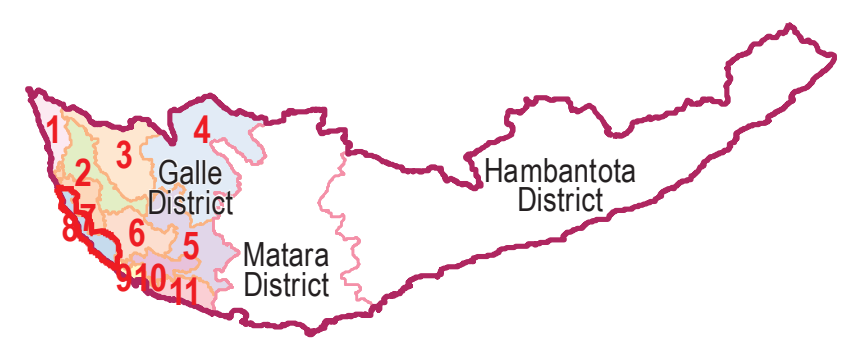

REFERENCE
- Province Boundary
- District Boundary
- 1 Provincial Council Electorate Number

Data Source :

Topographical data of the Survey Department of Sri Lanka & National Delimitation Committee Data 2013/2016

GALLE DISTRICT
PROVINCIAL COUNCIL ELECTORATE NO. 9
GALLE

SCALE 1:50,000

1 0.5 0 1 2
Kilometers

LEGEND

+ - · + - · + - · +	Province Boundary
+ · + · + · + · +	District Boundary
— · · · — · · · —	Divisional Secretary's Division Boundary
	Grama Niladhari Division Boundary
	Provincial Council Electorate Boundary
MAHO	Divisional Secretary's Division Name
36	Grama Niladhari Division No.
3 -MAHAWA	Provincial Council Electorate Number & Name

LOCATION DIAGRAM
Southern Province

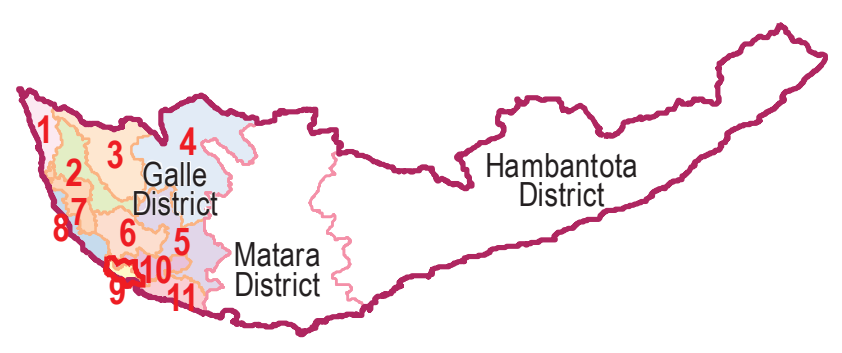

REFERENCE
Province Boundary
District Boundary
1 Provincial Council Electorate Number

Electorate Number	Electorate Name	Constituentt Parts
9	Galle	Part of Galle Four Gravets Divisional Secretary's Division (48 GN Divisions) Part of Bope-Poddala Divisional Secretary's Division (02 GN Divisions) Part of Akmemana Divisional Secretary's Division (01 GN Division) (Total of 51 GN Divisions)

Data Source :
Topographical data of the Survey Department of Sri Lanka & National Delimitation Committee Data 2013/2016

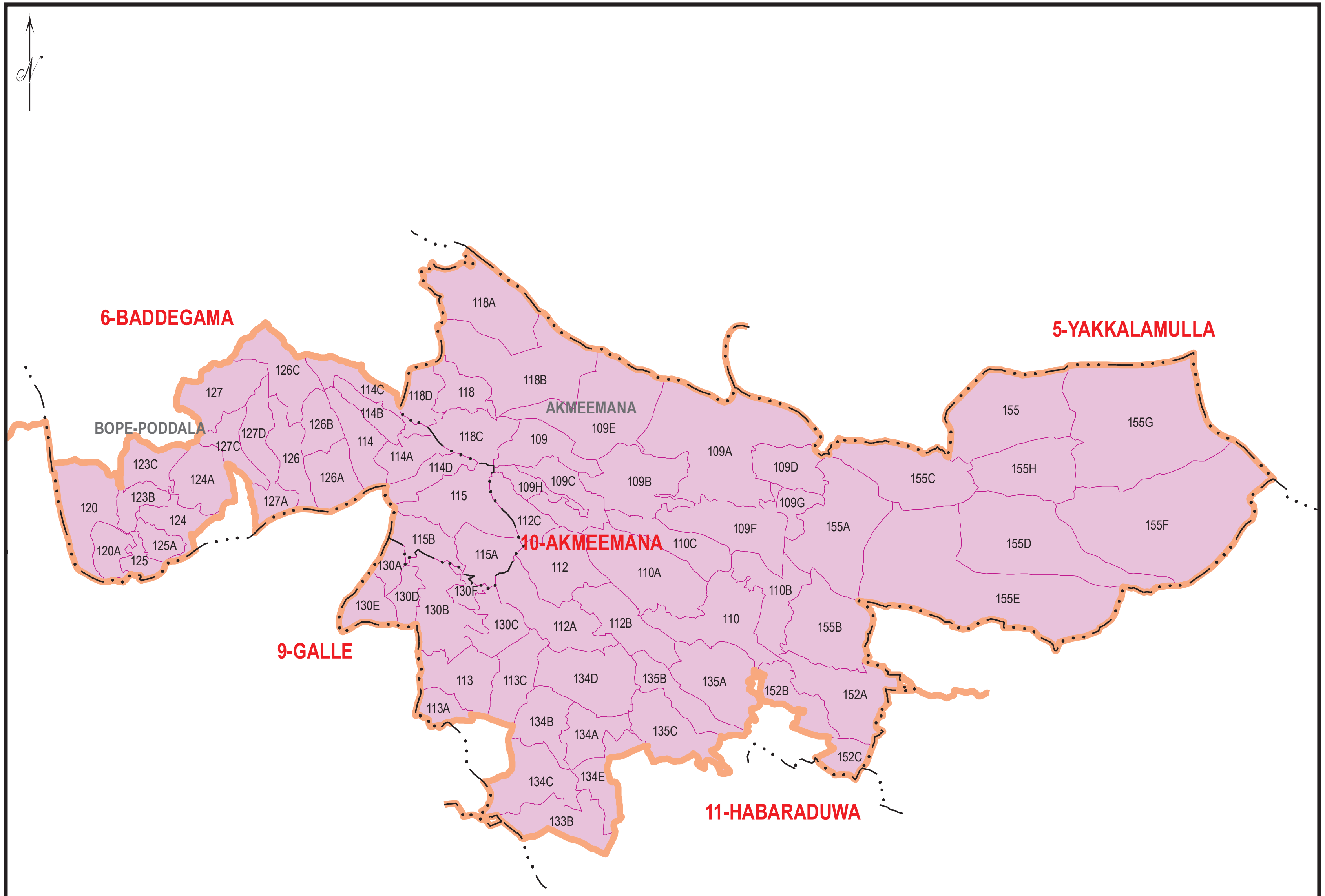

GALLE DISTRICT

PROVINCIAL COUNCIL ELECTORATE NO.10 AKMEEMANA

SCALE 1:90,000

1.75 0.875 0 1.75 3.5

Kilometers

LEGEND

	Province Boundary
	District Boundary
	Divisional Secretary's Division Boundary
	Grama Niladhari Division Boundary
	Provincial Council Electorate Boundary
MAHO	Divisional Secretary's Division Name
36	Grama Niladhari Division No.
3 -MAHAWA	Provincial Council Electorate Number & Name

LOCATION DIAGRAM

Southern Province

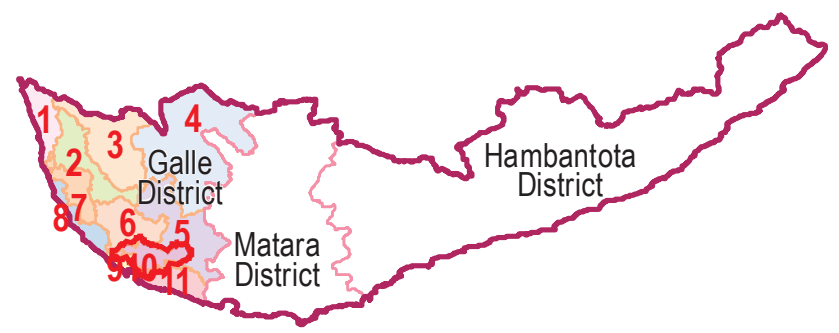

REFERENCE

	Province Boundary
	District Boundary
1	Provincial Council Electorate Number

Electorate Number	Electorate Name	Constituentt Parts
10	Akmeemana	Part of Bope-Poddala Divisional Secretary's Division (24GN Divisions) Part of Akmeemana Divisional Secretary's Division (52 GN Divisions) (Total of 76 GN Divisions)

Data Source :

Topographical data of the Survey Department of Sri Lanka & National Delimitation Committee Data 2013/2016

GALLE DISTRICT
PROVINCIAL COUNCIL ELECTORATE NO.11 HABARADUWA

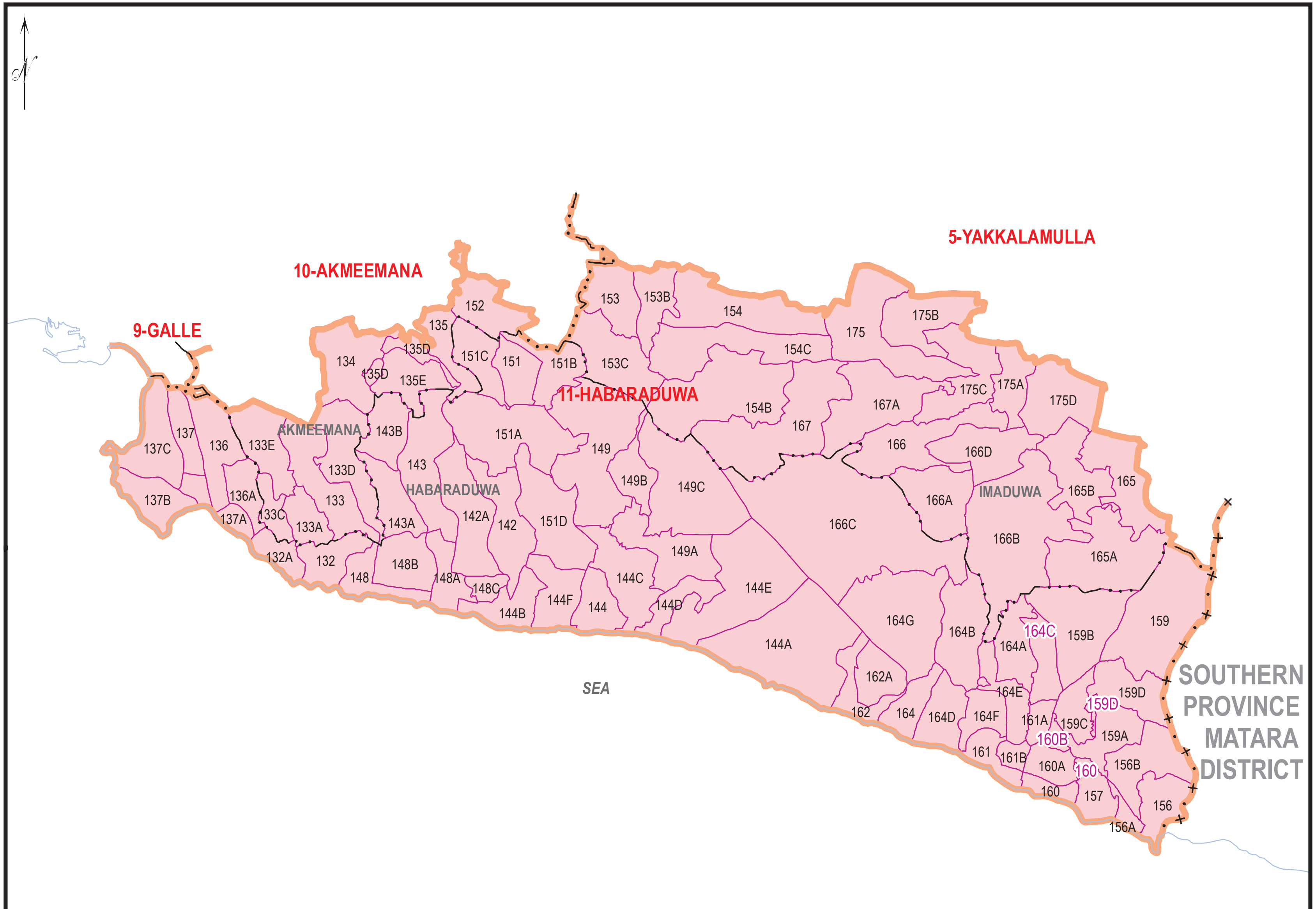

SCALE 1:90,000

1.75 0.875 0 1.75 3.5

Kilometers

LEGEND

+·-+·-+·-+·-+	Province Boundary
+ · + · + · +	District Boundary
— · · · — · · · —	Divisional Secretary's Division Boundary
(pink line)	Grama Niladhari Division Boundary
(orange line)	Provincial Council Electorate Boundary
MAHO	Divisional Secretary's Division Name
36	Grama Niladhari Division No.
3 -MAHAWA	Provincial Council Electorate Number & Name

LOCATION DIAGRAM
Southern Province

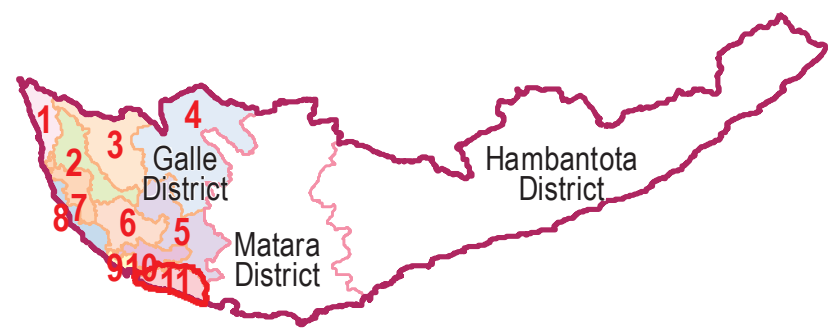

REFERENCE

Province Boundary
District Boundary
1 Provincial Council Electorate Number

Electorate Number	Electorate Name	Constituentt Parts
11	Habaraduwa	Habaraduwa Divisional Secretary's Division (59 GN Divisions) Part of Akmeemana Divisional Secretary's Division (10 GN Divisions) Part of Imaduwa Divisional Secretary's Division (20 GN Divisions) (Total of 89 GN Divisions)

Data Source :

Topographical data of the Survey Department of Sri Lanka & National Delimitation Committee Data 2013/2016

மாத்தறை மாவட்டம்

188. மாத்தறை மாவட்டம் வடக்கு அகலாங்கு 5° 55’ மற்றும் 6° 23’ க்கும் கிழக்கு நெட்டாங்கு 80° 22’ மற்றும் 80° 43’ க்கும் இடையில் 1,283 சதுர கிலோ மீற்றர் பரப்பில் மாத்தறை மாவட்டம் அமைந்துள்ளது. மாகாணத்தின் மொத்தப்பரப்பில் 23.1% இந்த மாவட்டத்துக்குரியது. 1270 சதுர கிலோ மீற்றர் நிலப் பிரதேசத்தையும் 13 சதுர கிலோ மீற்றர் உள்ளக நீர் பரப்பையும் கொண்டுள்ளது. உள்ளக நீர்வளங்கள் மாவட்டத்தின் மொத்தப்பரப்பில் 1% ஆகும். வடக்கு திசையில் இரத்தினபுரி மாவட்டத்தையும் கிழக்கு திசையில் அம்பாந்தோட்டை மாவட்டத்தையும் மேற்குத் திசையில் காலி மாவட்டத்தையும் தெற்குத் திசையில் கடலையும் எல்லைகளாகக் கொண்டுள்ள இந்த மாவட்டத்தின் 200 சதுர கிலோ மீற்றர் அதாவது 15.6% 2010 ஆண்டில் வனப் பிரதேசமாக இருந்துள்ளது. சிங்கராஜ அயன மண்டல மழைக் காட்டின் ஒரு பகுதி இந்த மாவட்டத்திலும் அமைந்துள்ளது. இந்த மாவட்டத்தின் நில அமைப்பில் அதிகூடிய உயரம் கடல் மட்டத்திற்குமேல் 1,220+ மீற்றர் ஆகும்.

189. சனத்தொகை மற்றும் வீடுகள் கணக்கெடுப்பின் (2012) படி மாவட்டத்தின் சனத்தொகை 814,048 ஆகும். ஒரு சதுர கிலோ மீற்றருக்கு சனத்தொகை அடர்த்தி 641 ஆகும். 10 வயதுக்கு மேற்பட்ட சனத்தொகையின் எழுத்தறிவு சதவீதம் 94.8 ஆகும். மாத்தறை இம் மாவட்டத்தின் தலைநகராகும். இது கொழும்பிலிருந்து 133 கிலே மீற்றர் நேரடித்தூரத்தில் அமைந்துள்ளது. 2016 ஆம் ஆண்டில் மாவட்ட வீதிகளின் நீளம் 935 கிலோ மீற்றர் ஆகும். மாத்தறை மாவட்டத்தின் வேலை வாய்ப்பு முக்கியமாக சேவைத் துறையில் (39%) அதைத்தொடர்ந்து விவசாயத் துறையில் (37%) மற்றும் கைத்தொழிற் துறையில் (24%) ஆகும்.

இன மற்றும் சமய அடிப்படையில் சனத்தொகை வேறுபாடு

190. இனங்கள் மற்றும் சமய அடிப்படையில் சனத்தொகை வேறுபாடு அட்டவணை 5.2.1 இல் காட்டப்பட்டுள்ளது. அந்த அட்டவணையில் குறிப்பிடப்பட்டுள்ளதற்கு அமைய, மாவட்டத்தின் பெரும்பான்மை மக்கள் சிங்களவர்கள் (94.5%)ஆவர். பௌத்தர்கள் 94.1% ஆகும். இந்த பெரும்பான்மைக்குப் பிறகு இரண்டாவதாக 3.1% முஸ்லிம்கள் உள்ளனர். இஸ்லாமியர்கள் 3.2% ஆகும். தமிழர்களின் சதவீதம் (இலங்கை மற்றும் இந்திய தமிழர்கள்) மற்றும் இந்து பக்தர்களின் சதவீதம் 3% ஐ விட குறைவாகும்.

அட்டவணை 5.2.1 : இன அடிப்படையில் மற்றும் சமய அடிப்படையில் சனத்தொகை வேறுபாடு

மாத்தறை மாவட்டம்

.இனம்	எண்ணிக்கை	%	சமயம்	சனத்தொகை	%
சிங்களவர்	767,580	94.3	பௌத்தம்	766,323	94.1
இலங்கைத் தமிழர்	8,772	1.1	இந்து	16,421	2.0
இந்தியத் தமிழர்	12,127	1.5	இஸ்லாம்	25,614	3.2
இலங்கை முஸ்லிம்	25,254	3.1	உரோமன் கத்தோலிக்கம்	2,432	0.3
வேறு	315	-	வேறு கிருஸ்தவம்	3,208	0.4
			வேறு	50	-
மொத்தம்	814,048	100	மொத்தம்	814,048	100

மாத்தறை மாவட்டத்தின் தேர்தல் தொகுதிகளுக்கான எல்லை நிர்ணயம்

191. மாகாண சபைத் தேர்தல் முதன்மைச் சட்டத்தின் படி தேர்தல் ஆணையாளரால் , தென் மாகாணத்தின் மாத்தறை மாவட்டத்திற்கு 17 மாகாண சபை உறுப்பினர்கள் நிர்ணயிக்கப் பட்டனர். 2017 ஆம் திருத்தச்சட்டம் பகுதி 3 A (2) இன் படி மாத்தறை மாவட்டம் 9 மாகாண சபை உறுப்பினர்களை தெரிவு செய்யக்கூடிய வகையில் அத் தேர்தல் தொகுதிகள் பிரிக்கப்பட வேண்டி இருந்தது.

192. மாத்தறை மாவட்டத்தில் 16 பிரதேச செயலகங்களுக்குற்பட்ட 650 கிராம அலுவலர் பிரிவுகளில் வசிக்கும் மொத்த சனத்தொகை 814,048 இல் இருந்து ஒற்றை அங்கத்தவர் தொகுதிக்கு உறுப்பினரை தெரிவு செய்வதற்கான சராசரி சனத்தொகை 90,450 ஆக நிர்ணயிக்கப்பட்டிருந்தது.

193. மாத்தறை மாவட்ட செயலகத்தில் 08.12.2017 காலை பொதுமக்களுடன் நடைபெற்ற கூட்டத்தில், பெற்றுக்கொள்ளப்பட்ட 04 பிரேரணைகளுடன், பொதுமக்களிடம் எழுத்து மூலம் சமர்பிக்கும் படி கேட்டுப் பெற்றுக்கொள்ளப் பட்ட 03 பிரேரணைகள் அடங்களாக மொத்தம் 07 சமர்ப்பிப்புகளை குழு பெற்றுக் கொண்டது

194. அதிகளவான பிரேரணைகளில் பரிந்துரைக்கப்பட்டிருந்ததாவது, தேர்தல் தொகுதிகளின் எல்லை நிர்ணயம் பிரதேச செயலகங்களின் ஒருங்கிணைப்பு அல்லது பிரதேச செயலகப் பகுதிகளின் ஒருங்கிணைப்பு, உள்ளூர் அதிகார சபை எல்லைகளையும், பழைய பாராளுமன்றத் தொகுதிகளின் எல்லைகளையும் (தற்போதைய வாக்கெடுப்புப் பிரிவுகளை) அடிப்படையாக்க் கொண்டிருக்க வேண்டும் என்பதே ஆகும். மேலும் பரிந்துரைக்கப்பட்டவற்றில் தொகுதிகளுக்கிடையிலான சனத்தொகைச் செறிவு விகிதாசாரத்திற்கு ஏற்ப இல்லாமல் இருந்ததாலும், பல ஆலோசணைகள் 2017 ஆம் திருத்தச்சட்டம் பகுதி 3(A) (4) (b) இன் நோக்கத்திற்கேற்ப அமையாததாலும் ஏனைய பிரேரணைகள் போதுமான தகவல்களைக் கொண்டிராத தாலும் இப் பிரேரணைகளை குழுவால் கருத்தில் எடுக்க முடியவில்லை. அதுமட்டுமன்றி அனைத்து மக்கள் தொகை தகவல்களும் நிர்வாகப்பிரிவு அடிப்படையில் மட்டுமே கிடைக்கப்பெற்றன. அதாவது, . அதாவது, கிராம அலுவலர் பிரிவுத்தகவல் மற்றும் பிரதேச செயலக பிரிவுத்தகவல் ஆகும். குழுவானது உள்ளூர் அதிகார சபை எல்லைகள் பழைய பாராளுமன்றத் தொகுதிகளின் எல்லைகள் (தற்போதைய வாக்கெடுப்புப் பிரிவுகள்) போன்றவற்றை விட பிரதேச செயலகங்களின் தகவல்களையே எல்லை நிர்ணயத்திற்கு அடிப்படையாக எடுத்துக்கொண்டது. அதே நேரத்தில் நடைமுறை நோக்கங்களுக்காக தற்போது இருக்கும் ஏனைய தேர்தல் தொகுதிகளின் எல்லைகளைப் கூறபோடுவதை குறைப்பதற்கான தேவையை அறிந்து கொண்டது. எவ்வாறாயினும் சாத்தியமான வேளைகளில் குழுவானது முன்வைக்கப்பட்ட பிரேரணை முன்மொழிவுகளை முடியுமானவரை பிரதேச செயலகங்களை தேர்தல் தொகுதிகளுக்கு இணைக்கும் போது சேர்த்துக்கொண்டுள்ளது. மற்றும் தேர்தல் தொகுதிகளின் சனத்தொகை எண்ணிக்கையில் ஒத்திசையாத தன்மையைக் குறைப்பதற்காக ஒத்துக்கொள்ளப்பட்ட சராசரி சனத்தொகையின் விலகலின் வரம்புகளுக்குற்பட்டதாகவும், 2017 ஆம் திருத்தச்சட்டம் பகுதி 3 (A) (4) (b) யும் கருத்திற் கொண்டுள்ளது.

195. ஒரு பிரேரணை பரிந்துரைத்த்தாவது பழைய வெலிகம பாராளுமன்ற தேர்தல் தொகுதிக்கு ஒரு பல்அங்கத்தவர் கொண்ட தேர்தல் தொகுதி வேண்டும் என்பதே ஆகும். ஏனெனில் சிறுபான்மையின் சமூக விருப்பங்களை பிரதிநிதித்துவப்படுத்துவதை உறுதி செய்வதற்காகவே. ஆனால் குழு அவதானித்தாவது முழு மாவட்ட சனத்தொகையிலும் அதிகளவு உள்ள சிறுபான்மை (முஸ்லிம்கள்) 25,614 (3.2%) என்பதேஆகும். அது ஒரு பல்அங்கத்துவ தேர்தல் தொகுதிக்குத் தேவையான சனத்தொகையில் 16%

தைவிட குறைவானதேயாகும். எனவே அந்த சமூகத்தின் சனத்தொகை சிறியதாக உள்ளதால் ஒரு பல்அங்கத்தவர் தேர்தல் தொகுதியில் சிறுபான்மையின் பிரதிநிதி ஒருவர் தெரிவுசெய்யப்படுவது சாத்தியமற்றது என்பதை குழு அடையாளம் கண்டுகொண்டது. அதற்குப் பதிலாக முஸ்லிம் சமூகத்தை ஒரு தேர்தல் தொகுதிக்குள் ஒன்று திரட்டி இந்தப் பிரேரணைகளை முடிந்த அளவு அவர்களின் சமூகவிருப்பங்களை நிறைவு செய்யும் வகையிலும், அத்துடன் அனைத்து இனத்தவர்களினதும் சமநிலைப்பிரதிநிதித்துவத்தை பாதுகாக்கின்ற வகையிலும் எல்லைகள் நிர்ணயம் செய்யத் தீர்மானிக்கப்பட்டுள்ளது.

196. ஒரு சம்ர்பிப்பு பரிந்துரை செய்ததாவது குறைந்த பட்சம் தென் மாகாணசபையில் ஒரு முஸ்லிம் பிரதிநிதியாவது இருக்க வேண்டும் என்பதே ஆகும், முஸ்லிம்களை தேர்தல் முடிவுகளை தீர்மானிக்கும் ஒரு காரணியாக மாற்றுவதற்காக வெலிகாமத்தின் கிராம சேவகர் பிரிவுகளில் கவனம் செலுத்தி அப் பிரேரணை முன்மொழியப்பட்டது. குழுவானது முடியுமான வகையில் குறிப்பிட்ட தொகுதிகளில் அவர்களின் சமூகவிருப்பங்களை நிறைவு செய்யும் வகையில் தொகுதிகள் எல்லை நிர்ணயம் செய்ய தீர்மானித்தது.

197. பாராளுமன்ற தேர்தல் தொகுதி சம்பந்தமான ஒரு சமர்பிப்புக்கு குழுவினால் எவ்வித நடவடிக்கைகளையும் எடுக்கவேண்டிய தேவை ஏற்படவில்லை ஏனெனில் அது குழுவின் பொறுப்பு ஆணைகளுக்கு உட்பட்டதாகவும்அமையவில்லை

198. தொகுதிகளுக்கு பெயரிடும் போது, சரித்திர பிரசித்திபெற்ற பெயர் இடப்படவேண்டிய தேவை இல்லாத சந்தர்ப்பத்தில் தொகுதிகளின் பெயர்கள், அத் தொகுதியிலுள்ள ஒரு பிரதேச செயலகத்தின் பெயரை கிராம சேவகர் பிரிவுகளின் எண்ணிக்கை மற்றும் சனத்தொகை அடிப்படையில் இட தீர்மானிக்கப்பட்டது. தீர்மானிக்கப்பட்ட அனேகமான தொகுதிகளின் பெயர்கள் பெறப்பட்ட ஒரு பிரேரணைக்கு ஒத்துப்போகிறது.

199. சுருக்கமாக கூறினால் 9 பிரதேச செயலக பிரிவுகள் பிரிக்கப் படாமல் முழுவதுமாக தொகுதிகளுக்குள் அடங்குவதோடு, 5 பிரதேச செயலக பிரிவுகள் 2 தொகுதிகளுக்குள் பிரிக்கப்பட்டும், 2 பிரதேச செயலக பிரிவுகள் 3 தொகுதிகளுக்குள்பிரிக்கப்பட்டும் தொகுதிக்கான சராசரி மக்கள் தொகைக்கு –3.7% மற்றும் + 4.2% இற்கும் வெளியே செல்லாதவாறு இருக்கக்கூடியதாகவும் எல்லா இனத்தவர்களின் சமநிலைப்பிரதிநிதித்துவத்தை பாதுகாத்து மாத்தறை மாவட்டம் 9 ஒற்றை அங்கத்துவதொகுதிகளாக பின்வருமாறு பிரிக்கப்பட்டுள்ளது.

தேர்தல் தொகுதிகள் – மாத்தறை மாவட்டம்

தேர்தல் தொகுதி இலக்கம்	தேர்தல் தொகுதியின் பெயர்	தெரிவுசெய்ய வேண்டிய உறுப்பினர் தொகை
1	தெனியாய	1
2	பஸ்கொட	1
3	ஹக்மன	1
4	அக்குரெஸ்ஸ	1
5	மாலிம்பட	1
6	கம்புறுபிட்டிய	1
7	தெவிநுவர	1
8	மாத்தறை	1
9	வெலிகம	1

மாகாண சபைத் தேர்தல் தொகுதி இலக்கம்: 1 - தெனியாய

தெரிவுசெய்ய வேண்டிய உறுப்பினர் தொகை:- 1 விஸ்தீரணம் (ச.கிமீ) 238.8

சனத்தொகை

இனத்தொகுதி		%	சமயம்		%
சிங்களவர்	74621	83.0%	பௌத்தம்	74720	83.1%
இலங்கைத் தமிழர்	5492	6.1%	இந்து	12040	13.4%
இந்தியத்தமிழர்	9622	10.7%	இஸ்லாம்	197	0.2%
இலங்கைச்சோனகர்	132	0.1%	றோமன் கத்தோலிக்கம்	1201	1.3%
ஏனையவர்	17	0.0%	ஏனைய கிறிஸ்தவம்	1714	1.9%
			ஏனையவை	12	0.0%
மொத்தம்	89884		மொத்தம்	89884	

மேற்கூறிய தேர்தல் தொகுதிக்குள் உள்ளடக்கப்பட வேண்டிய பகுதிகள்	கிராம சேவகர் பிரிவுகள் எண்ணிக்கை
1. கொட்டபொல பிரதேச செயலக பிரிவு.	37
2. பிட்டபெத்தர பிரதேச செயலக பிரிவின் ஒரு பகுதி	17
3. பஸ்கொட பிரதேச செயலக பிரிவின் ஒரு பகுதி	3

மாகாண சபைத் தேர்தல் தொகுதி இலக்கம்: 2 - பஸ்கொட

தெரிவுசெய்ய வேண்டிய உறுப்பினர் தொகை:- 1

விஸ்தீரணம் (ச.கிமீ) 258.8

சனத்தொகை

இனத்தொகுதி		%	சமயம்		%
சிங்களவர்	92571	98.2%	பௌத்தம்	92653	98.3%
இலங்கைத் தமிழர்	520	0.6%	இந்து	1299	1.4%
இந்தியத்தமிழர்	1147	1.2%	இஸ்லாம்	11	0.0%
இலங்கைச்சோனகர்	14	0.0%	றோமன் கத்தோலிக்கம்	88	0.1%
ஏனையவர்	7	0.0%	ஏனைய கிறிஸ்தவம்	205	0.2%
			ஏனையவை	3	0.0%
மொத்தம்	94259		மொத்தம்	94259	

மேற்கூறிய தேர்தல் தொகுதிக்குள் உள்ளடக்கப்பட வேண்டிய பகுதிகள்	கிராம சேவகர் பிரிவுகள் எண்ணிக்கை
1. முலடியன பிரதேச செயலக பிரிவின் ஒரு பகுதி	13
2. பிட்டபெத்தர பிரதேச செயலக பிரிவின் ஒரு பகுதி	20
3. பஸ்கொட பிரதேச செயலக பிரிவின் ஒரு பகுதி	40

மாகாண சபைத் தேர்தல் தொகுதி இலக்கம்: 3 - ஹக்மன

தெரிவுசெய்ய வேண்டிய உறுப்பினர் தொகை:- 1

விஸ்தீரணம் (ச.கிமீ) 165.5

சனத்தொகை

இனத்தொகுதி		%	சமயம்		%
சிங்களவர்	85342	97.8%	பௌத்தம்	85296	97.8%
இலங்கைத் தமிழர்	322	0.4%	இந்து	251	0.3%
இந்தியத்தமிழர்	64	0.1%	இஸ்லாம்	1630	1.9%
இலங்கைச்சோனகர்	1520	1.7%	றோமன் கத்தோலிக்கம்	47	0.1%
ஏனையவர்	6	0.0%	ஏனைய கிறிஸ்தவம்	29	0.0%
			ஏனையவை	1	0.0%
மொத்தம்	87254		மொத்தம்	87254	

மேற்கூறிய தேர்தல் தொகுதிக்குள் உள்ளடக்கப்பட வேண்டிய பகுதிகள்	கிராம சேவகர் பிரிவுகள் எண்ணிக்கை
1. ஹக்மன பிரதேச செயலக பிரிவு.	34
2. கிரிந்த புஹுல்வெல்ல பிரதேச செயலக பிரிவு.	25
3. முலடியன பிரதேச செயலக பிரிவின் ஒரு பகுதி	35

மாகாண சபைத் தேர்தல் தொகுதி இலக்கம்: 4 - அக்குரெஸ்ஸ

தெரிவுசெய்ய வேண்டிய உறுப்பினர் தொகை:- 1 | விஸ்தீரணம் (ச.கிமீ) 213.5

சனத்தொகை

இனத்தொகுதி		%	சமயம்		%
சிங்களவர்	85151	95.0%	பௌத்தம்	85174	95.0%
இலங்கைத் தமிழர்	1620	1.8%	இந்து	2118	2.4%
இந்தியத்தமிழர்	1096	1.2%	இஸ்லாம்	1752	2.0%
இலங்கைச்சோனகர்	1737	1.9%	றோமன் கத்தோலிக்கம்	186	0.2%
ஏனையவர்	16	0.0%	ஏனைய கிறிஸ்தவம்	388	0.4%
			ஏனையவை	2	0.0%
மொத்தம்	89620		மொத்தம்	89620	

மேற்கூறிய தேர்தல் தொகுதிக்குள் உள்ளடக்கப்பட வேண்டிய பகுதிகள்	கிராம சேவகர் பிரிவுகள் எண்ணிக்கை
1. அக்குரெஸ்ஸ பிரதேச செயலக பிரிவு.	46
2. அத்துரெளிய பிரதேச செயலக பிரிவு.	28
3. பிட்டபெத்தர பிரதேச செயலக பிரிவின் ஒரு பகுதி	3

மாகாண சபைத் தேர்தல் தொகுதி இலக்கம்: 5 - மாலிம்பட

தெரிவுசெய்ய வேண்டிய உறுப்பினர் தொகை:- 1 | விஸ்தீரணம் (ச.கிமீ) 112.5

சனத்தொகை

இனத்தொகுதி		%	சமயம்		%
சிங்களவர்	83044	95.4%	பௌத்தம்	82844	95.1%
இலங்கைத் தமிழர்	121	0.1%	இந்து	109	0.1%
இந்தியத்தமிழர்	52	0.1%	இஸ்லாம்	3841	4.4%
இலங்கைச்சோனகர்	3823	4.4%	றோமன் கத்தோலிக்கம்	115	0.1%
ஏனையவர்	39	0.0%	ஏனைய கிறிஸ்தவம்	168	0.2%
			ஏனையவை	2	0.0%
மொத்தம்	87079		மொத்தம்	87079	

மேற்கூறிய தேர்தல் தொகுதிக்குள் உள்ளடக்கப்பட வேண்டிய பகுதிகள்	கிராம சேவகர் பிரிவுகள் எண்ணிக்கை
1. மாலிம்பட பிரதேச செயலக பிரிவு.	29
2. வெலிபிட்டிய பிரதேச செயலக பிரிவின் ஒரு பகுதி	26
3. திஹகொட பிரதேச செயலக பிரிவின் ஒரு பகுதி	10
4. மாத்தறையும் சூழலும் பிரதேச செயலக பிரிவின் ஒரு பகுதி	5

மாகாண சபைத் தேர்தல் தொகுதி இலக்கம்: 6 - கம்புறுபிட்டிய

தெரிவுசெய்ய வேண்டிய உறுப்பினர் தொகை:- 1 விஸ்தீரணம் (ச.கிமீ) 134.6

சனத்தொகை

இனத்தொகுதி		%	சமயம்		%
சிங்களவர்	89821	99.8%	பௌத்தம்	89649	99.7%
இலங்கைத் தமிழர்	66	0.1%	இந்து	52	0.1%
இந்தியத்தமிழர்	25	0.0%	இஸ்லாம்	23	0.0%
இலங்கைச்சோனகர்	20	0.0%	றோமன் கத்தோலிக்கம்	90	0.1%
ஏனையவர்	24	0.0%	ஏனைய கிறிஸ்தவம்	139	0.2%
			ஏனையவை	3	0.0%
மொத்தம்	89956		மொத்தம்	89956	

மேற்கூறிய தேர்தல் தொகுதிக்குள் உள்ளடக்கப்பட வேண்டிய பகுதிகள்	கிராம சேவகர் பிரிவுகள் எண்ணிக்கை
1. கம்புறுபிட்டிய பிரதேச செயலக பிரிவு.	39
2. தெவிநுவர பிரதேச செயலக பிரிவின் ஒரு பகுதி	11
3. திஹகொட பிரதேச செயலக பிரிவின் ஒரு பகுதி	30
4. மாத்தறையும் சூழலும் பிரதேச செயலக பிரிவின் ஒரு பகுதி	11

மாகாண சபைத் தேர்தல் தொகுதி இலக்கம்: 7 - தெவிநுவர

தெரிவுசெய்ய வேண்டிய உறுப்பினர் தொகை:- 1 விஸ்தீரணம் (ச.கிமீ) 66.3

சனத்தொகை

இனத்தொகுதி		%	சமயம்		%
சிங்களவர்	88995	96.1%	பௌத்தம்	88761	95.9%
இலங்கைத் தமிழர்	155	0.2%	இந்து	116	0.1%
இந்தியத்தமிழர்	39	0.0%	இஸ்லாம்	3429	3.7%
இலங்கைச்சோனகர்	3386	3.7%	றோமன் கத்தோலிக்கம்	131	0.1%
ஏனையவர்	23	0.0%	ஏனைய கிறிஸ்தவம்	158	0.2%
			ஏனையவை	3	0.0%
மொத்தம்	92598		மொத்தம்	92598	

மேற்கூறிய தேர்தல் தொகுதிக்குள் உள்ளடக்கப்பட வேண்டிய பகுதிகள்	கிராம சேவகர் பிரிவுகள் எண்ணிக்கை
1. திக்வெல்ல பிரதேச செயலக பிரிவு.	48
2. தெவிநுவர பிரதேச செயலக பிரிவின் ஒரு பகுதி	30

மாகாண சபைத் தேர்தல் தொகுதி இலக்கம்: 8 - மாத்தறை

தெரிவுசெய்ய வேண்டிய உறுப்பினர் தொகை:- 1 | விஸ்தீரணம் (ச.கிமீ) 34.0

சனத்தொகை

இனத்தொகுதி		%	சமயம்		%
சிங்களவர்	88611	94.9%	பௌத்தம்	88009	94.3%
இலங்கைத் தமிழர்	285	0.3%	இந்து	255	0.3%
இந்தியத்தமிழர்	18	0.0%	இஸ்லாம்	4371	4.7%
இலங்கைச்சோனகர்	4293	4.6%	றோமன் கத்தோலிக்கம்	409	0.4%
ஏனையவர்	135	0.1%	ஏனைய கிறிஸ்தவம்	284	0.3%
			ஏனையவை	14	0.0%
மொத்தம்	93342		மொத்தம்	93342	

மேற்கூறிய தேர்தல் தொகுதிக்குள் உள்ளடக்கப்பட வேண்டிய பகுதிகள்	கிராம சேவகர் பிரிவுகள் எண்ணிக்கை
1. மாத்தறையும் சூழலும் பிரதேச செயலக பிரிவின் ஒரு பகுதி	50

மாகாண சபைத் தேர்தல் தொகுதி இலக்கம்: 9 - வெலிகம

தெரிவுசெய்ய வேண்டிய உறுப்பினர் தொகை:- 1 | விஸ்தீரணம் (ச.கிமீ) 58.8

சனத்தொகை

இனத்தொகுதி		%	சமயம்		%
சிங்களவர்	79424	88.2%	பௌத்தம்	79217	88.0%
இலங்கைத் தமிழர்	191	0.2%	இந்து	181	0.2%
இந்தியத்தமிழர்	64	0.1%	இஸ்லாம்	10360	11.5%
இலங்கைச்சோனகர்	10329	11.5%	றோமன் கத்தோலிக்கம்	165	0.2%
ஏனையவர்	48	0.1%	ஏனைய கிறிஸ்தவம்	123	0.1%
			ஏனையவை	10	0.0%
மொத்தம்	90056		மொத்தம்	90056	

மேற்கூறிய தேர்தல் தொகுதிக்குள் உள்ளடக்கப்பட வேண்டிய பகுதிகள்	கிராம சேவகர் பிரிவுகள் எண்ணிக்கை
1. வெலிகம பிரதேச செயலக பிரிவு.	48
2. வெலிபிட்டிய பிரதேச செயலக பிரிவின் ஒரு பகுதி	12

MATARA DISTRICT
PROVINCIAL COUNCIL ELECTORATE NO. 1 DENIYAYA

SCALE 1:140,000

2.5 | 1.25 | 0 | 2.5 | 5

Kilometers

LEGEND

+··+··+··+··+··+··	Province Boundary
+·+·+·+·+·+·	District Boundary
—···—···—	Divisional Secretary's Division Boundary
(line)	Grama Niladhari Division Boundary
(thick line)	Provincial Council Electorate Boundary
MAHO	Divisional Secretary's Division Name
36	Grama Niladhari Division No.
3 -MAHAWA	Provincial Council Electorate Number & Name

LOCATION DIAGRAM
Southern Province

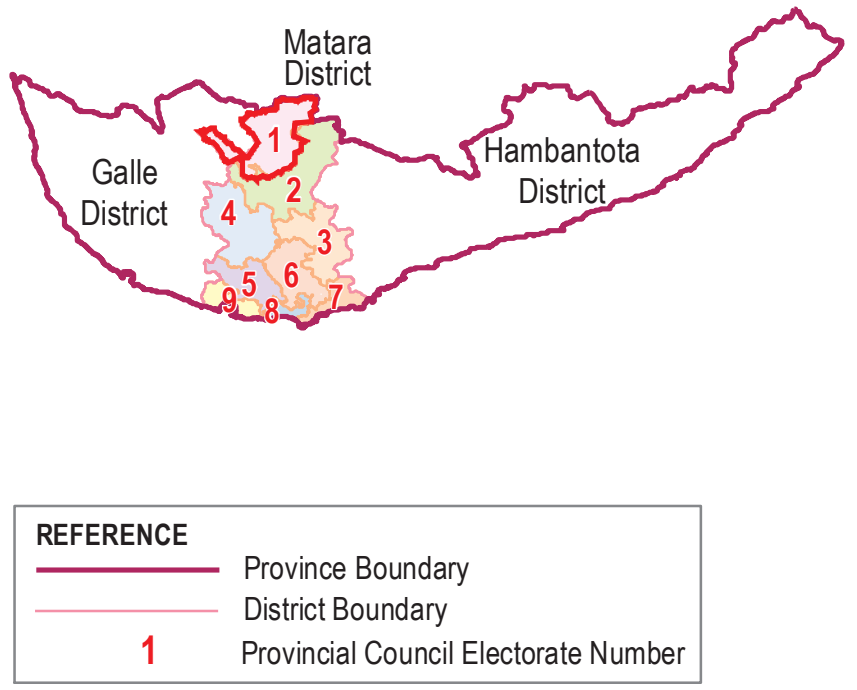

Electorate Number	Electorate Name	Constituent Parts
1	Deniyaya	Kotapola Divisional Secretary's Division (37 GN Divisions) Part of Pitabeddara Divisional Secretary's Division (17 GN Divisions) Part of Pasgoda Divisional Secretary's Division (03 GN Divisions) (Total of 57 GN Divisions)

Data Source :

Topographical data of the Survey Department of Sri Lanka & National Delimitation Committee Data 2013/2016

MATARA DISTRICT
PROVINCIAL COUNCIL ELECTORATE NO. 2 PASGODA

SCALE 1:160,000

2.5 1.25 0 2.5 5

Kilometers

Electorate Number	Electorate Name	Constituent Parts
2	Pasgoda	Part of Pitabeddara Divisional Secretary's Division (20 GN Divisions) Part of Pasgoda Divisional Secretary's Division (40 GN Divisions) Part of Mulatiyana Divisional Secretary's Division (13 GN Divisions) (Total of 73 GN Divisions)

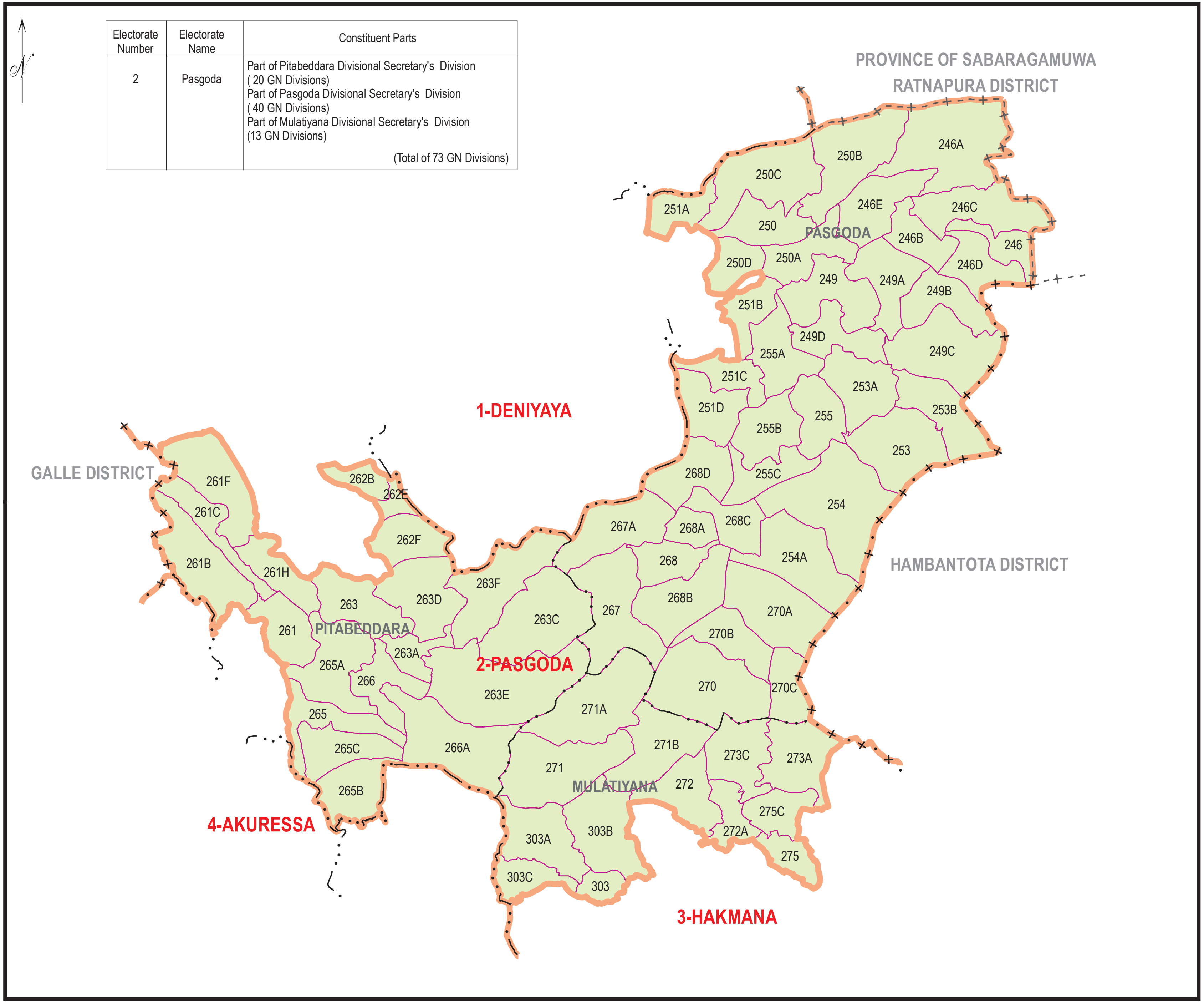

LEGEND

+·-+·-+·-+·-+	Province Boundary
+ · + · + · +	District Boundary
— · · · — · · · —	Divisional Secretary's Division Boundary
(line)	Grama Niladhari Division Boundary
(thick line)	Provincial Council Electorate Boundary
MAHO	Divisional Secretary's Division Name
36	Grama Niladhari Division No.
3 -MAHAWA	Provincial Council Electorate Number & Name

LOCATION DIAGRAM
Southern Province

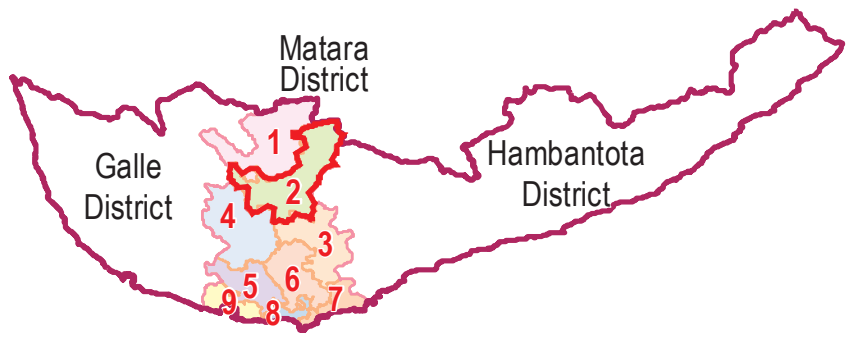

REFERENCE

Province Boundary
District Boundary
1 Provincial Council Electorate Number

Data Source :

Topographical data of the Survey Department of Sri Lanka & National Delimitation Committee Data 2013/2016

MATARA DISTRICT
PROVINCIAL COUNCIL ELECTORATE NO. 3 HAKMANA

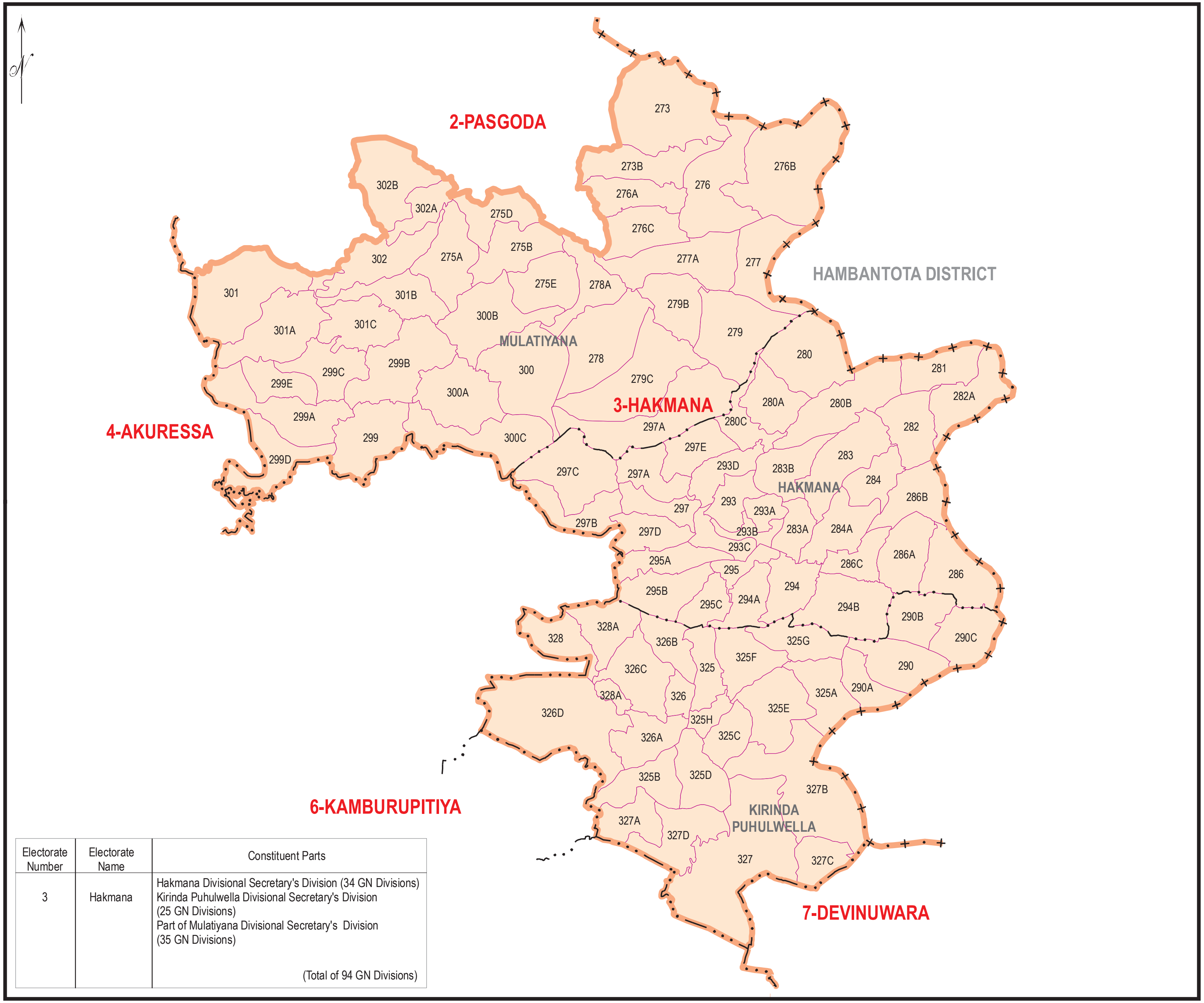

Electorate Number	Electorate Name	Constituent Parts
3	Hakmana	Hakmana Divisional Secretary's Division (34 GN Divisions) Kirinda Puhulwella Divisional Secretary's Division (25 GN Divisions) Part of Mulatiyana Divisional Secretary's Division (35 GN Divisions) (Total of 94 GN Divisions)

SCALE 1:120,000

2.5 1.25 0 2.5 5

Kilometers

LEGEND

+··+··+··+··+··+	Province Boundary
+ · + · + · + · +	District Boundary
— · · · — · · · —	Divisional Secretary's Division Boundary
(line)	Grama Niladhari Division Boundary
(thick line)	Provincial Council Electorate Boundary
MAHO	Divisional Secretary's Division Name
36	Grama Niladhari Division No.
3 -MAHAWA	Provincial Council Electorate Number & Name

LOCATION DIAGRAM
Southern Province

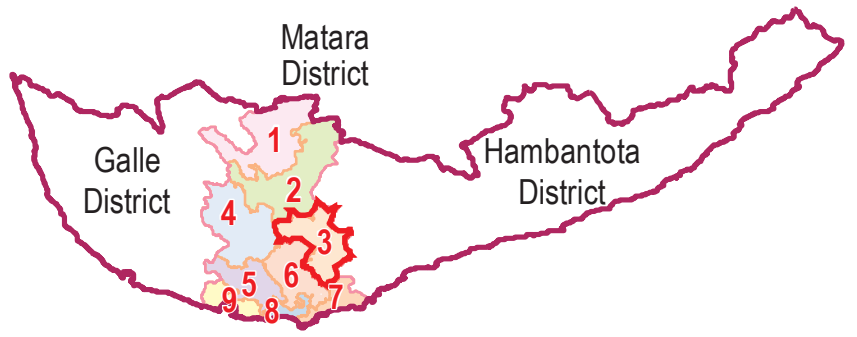

REFERENCE

(line)	Province Boundary
(line)	District Boundary
1	Provincial Council Electorate Number

Data Source :

Topographical data of the Survey Department of Sri Lanka & National Delimitation Committee Data 2013/2016

MATARA DISTRICT
PROVINCIAL COUNCIL ELECTORATE NO. 4 AKURESSA

SCALE 1:130,000

2.5 1.25 0 2.5 5

Kilometers

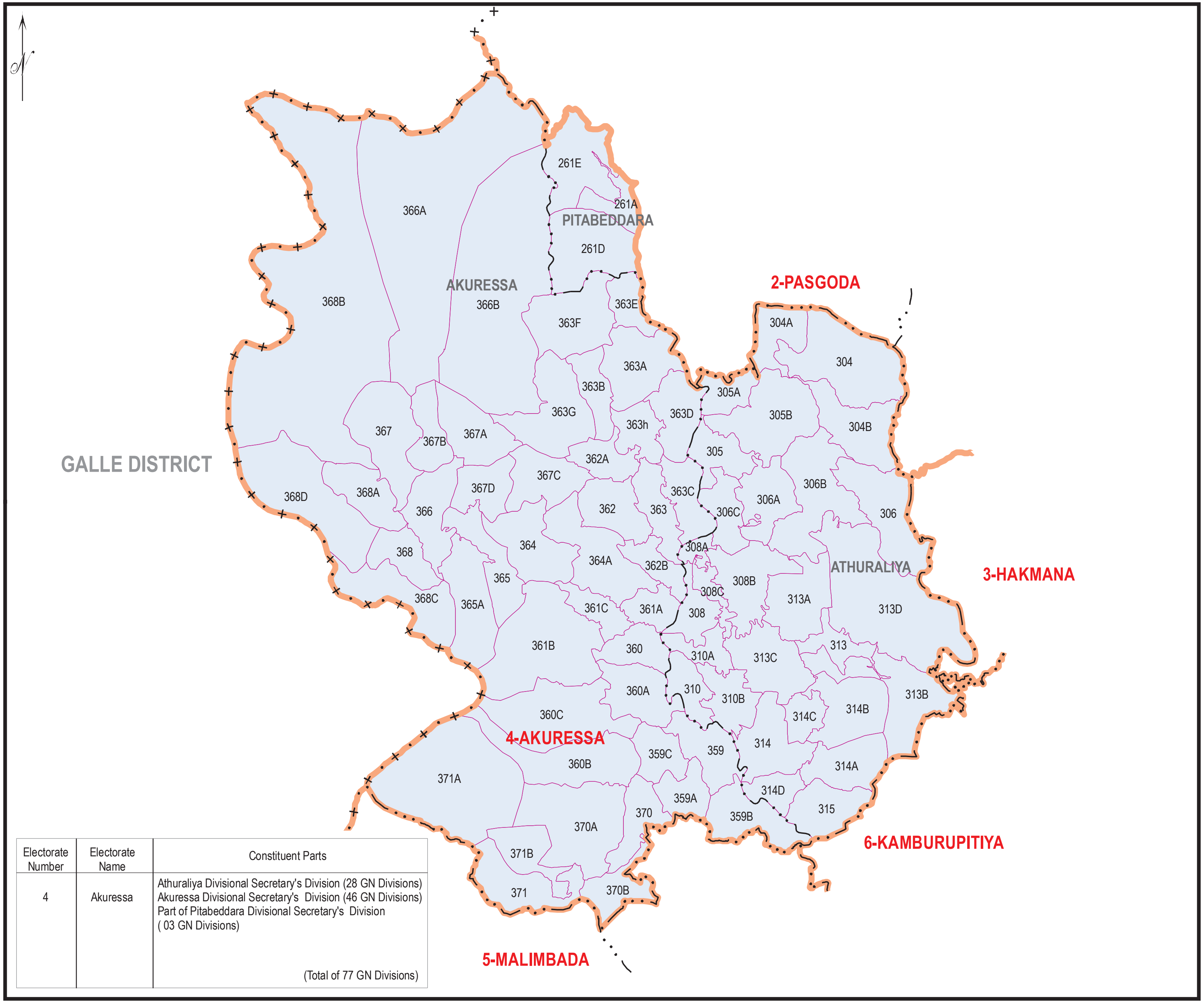

Electorate Number	Electorate Name	Constituent Parts
4	Akuressa	Athuraliya Divisional Secretary's Division (28 GN Divisions) Akuressa Divisional Secretary's Division (46 GN Divisions) Part of Pitabeddara Divisional Secretary's Division (03 GN Divisions) (Total of 77 GN Divisions)

LEGEND

- Province Boundary
- District Boundary
- Divisional Secretary's Division Boundary
- Grama Niladhari Division Boundary
- Provincial Council Electorate Boundary
- MAHO — Divisional Secretary's Division Name
- 36 — Grama Niladhari Division No.
- 3 -MAHAWA — Provincial Council Electorate Number & Name

LOCATION DIAGRAM
Southern Province

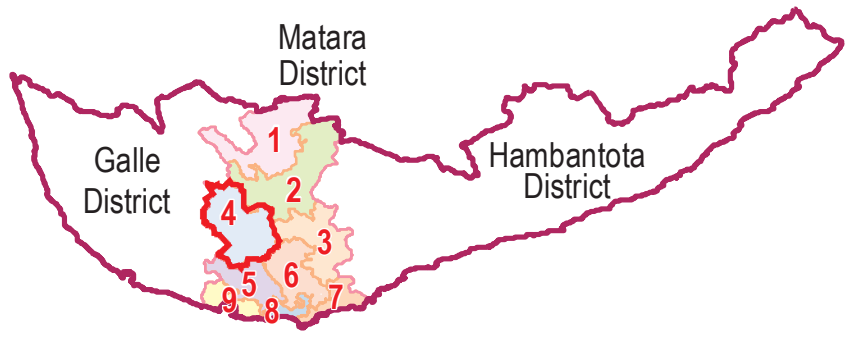

REFERENCE
- Province Boundary
- District Boundary
- 1 Provincial Council Electorate Number

Data Source :

Topographical data of the Survey Department of Sri Lanka & National Delimitation Committee Data 2013/2016

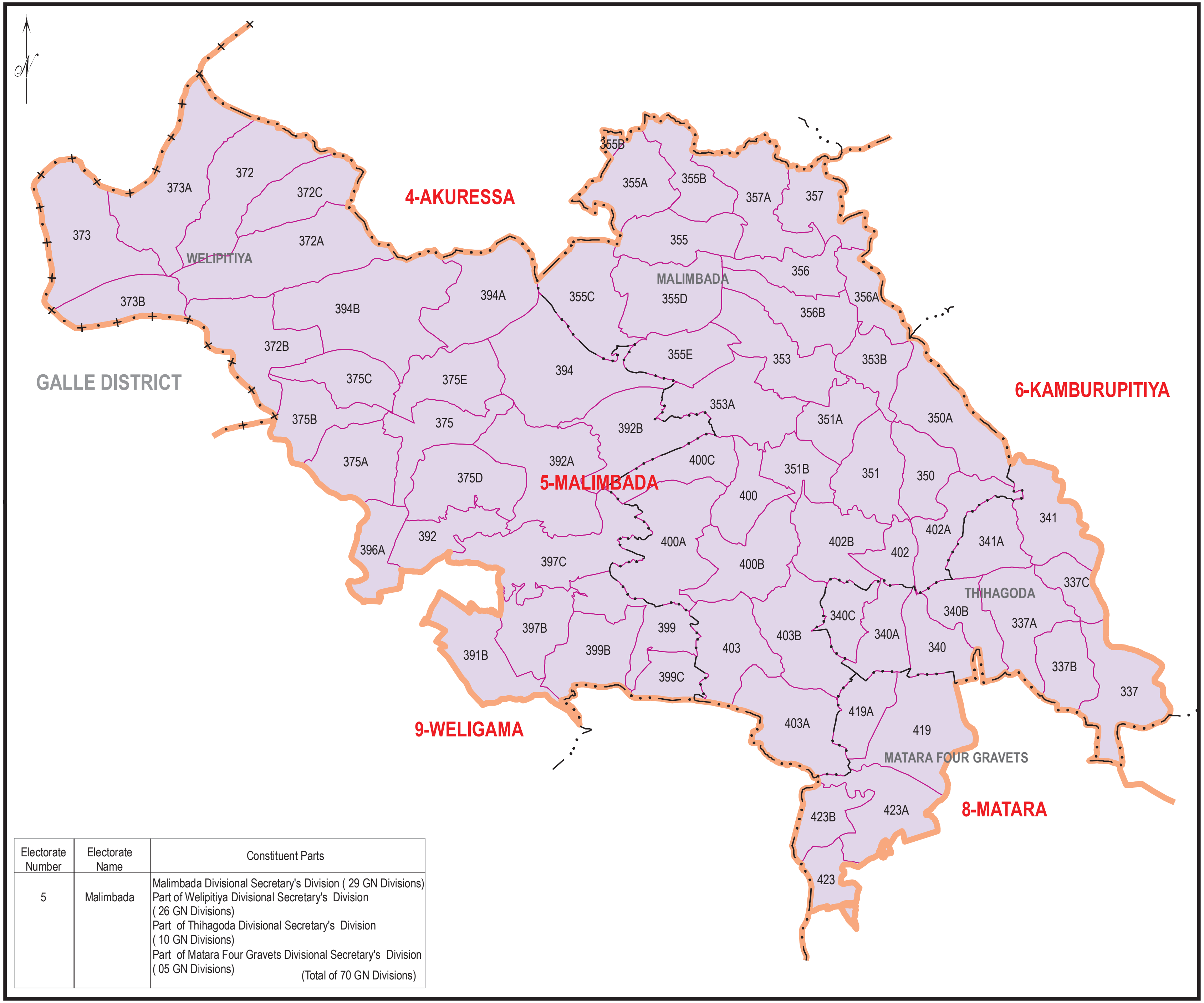

MATARA DISTRICT
PROVINCIAL COUNCIL ELECTORATE NO. 5 MALIMBADA

SCALE 1:90,000

1.8 0.9 0 1.8 3.6

Kilometers

LEGEND

- Province Boundary
- District Boundary
- Divisional Secretary's Division Boundary
- Grama Niladhari Division Boundary
- Provincial Council Electorate Boundary
- MAHO — Divisional Secretary's Division Name
- 36 — Grama Niladhari Division No.
- 3 -MAHAWA — Provincial Council Electorate Number & Name

LOCATION DIAGRAM
Southern Province

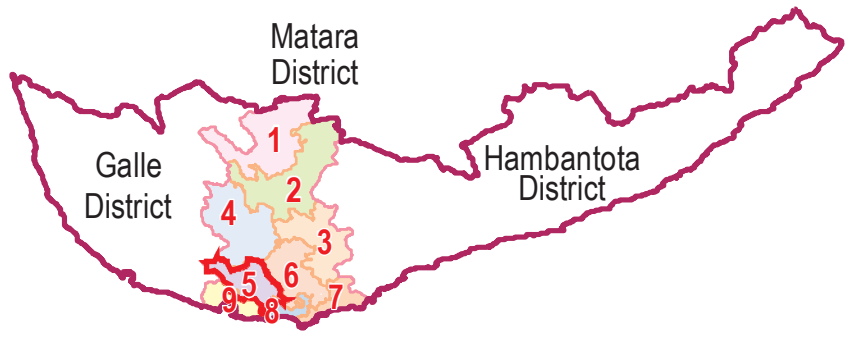

REFERENCE
- Province Boundary
- District Boundary
- 1 Provincial Council Electorate Number

Electorate Number	Electorate Name	Constituent Parts
5	Malimbada	Malimbada Divisional Secretary's Division (29 GN Divisions) Part of Welipitiya Divisional Secretary's Division (26 GN Divisions) Part of Thihagoda Divisional Secretary's Division (10 GN Divisions) Part of Matara Four Gravets Divisional Secretary's Division (05 GN Divisions) (Total of 70 GN Divisions)

Data Source :

Topographical data of the Survey Department of Sri Lanka & National Delimitation Committee Data 2013/2016

MATARA DISTRICT
PROVINCIAL COUNCIL ELECTORATE NO. 6 KAMBURUPITIYA

SCALE 1:100,000

2 1 0 2 4

Kilometers

Electorate Number	Electorate Name	Constituent Parts
6	Kamburupitiya	Kamburupitiya Divisional Secretary's Division (39 GN Divisions) Part of Thihagoda Divisional Secretary's Division (30 GN Divisions) Part of Devinuwara Divisional Secretary's Division (11 GN Divisions) Part of Matara Four Gravets Divisional Secretary's Division (11 GN Divisions) (Total of 91 GN Divisions)

LEGEND

Symbol	Meaning
+··+··+··+	Province Boundary
+·+·+·+	District Boundary
—···—···—	Divisional Secretary's Division Boundary
(line)	Grama Niladhari Division Boundary
(thick line)	Provincial Council Electorate Boundary
MAHO	Divisional Secretary's Division Name
36	Grama Niladhari Division No.
3 -MAHAWA	Provincial Council Electorate Number & Name

LOCATION DIAGRAM
Southern Province

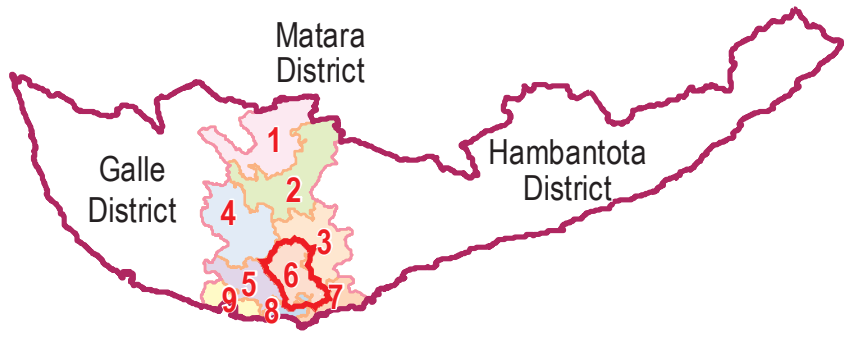

REFERENCE

- Province Boundary
- District Boundary
- 1 Provincial Council Electorate Number

Data Source :

Topographical data of the Survey Department of Sri Lanka & National Delimitation Committee Data 2013/2016

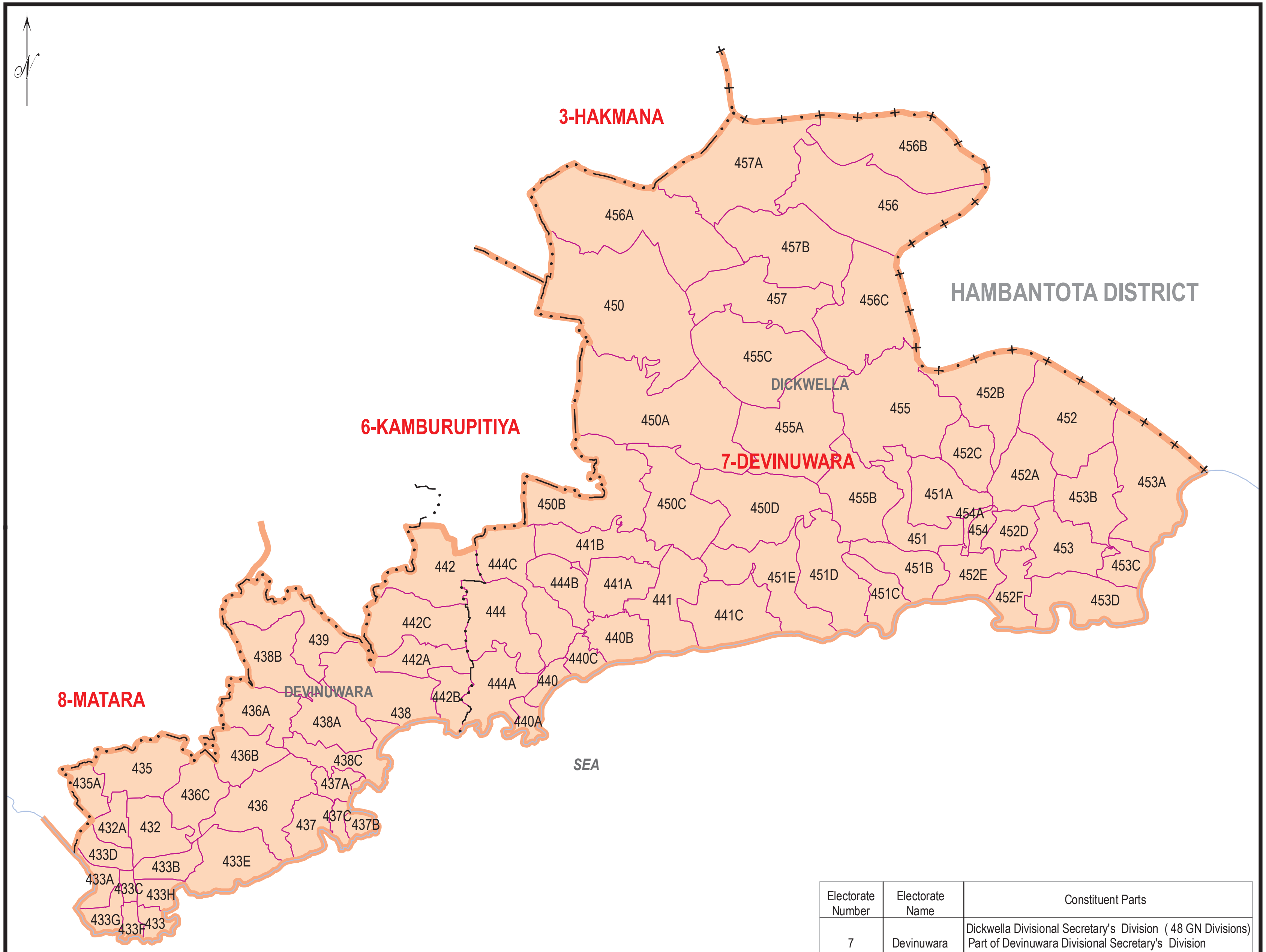

MATARA DISTRICT
PROVINCIAL COUNCIL ELECTORATE NO. 7
DEVINUWARA

SCALE 1:80,000

1.5 0.75 0 1.5 3

Kilometers

LEGEND

+··+··+··+··+··+··+··	Province Boundary
+ · + · + · + · + · + ·	District Boundary
—— · · · —— · · · ——	Divisional Secretary's Division Boundary
(line)	Grama Niladhari Division Boundary
(line)	Provincial Council Electorate Boundary
MAHO	Divisional Secretary's Division Name
36	Grama Niladhari Division No.
3 -MAHAWA	Provincial Council Electorate Number & Name

LOCATION DIAGRAM
Southern Province

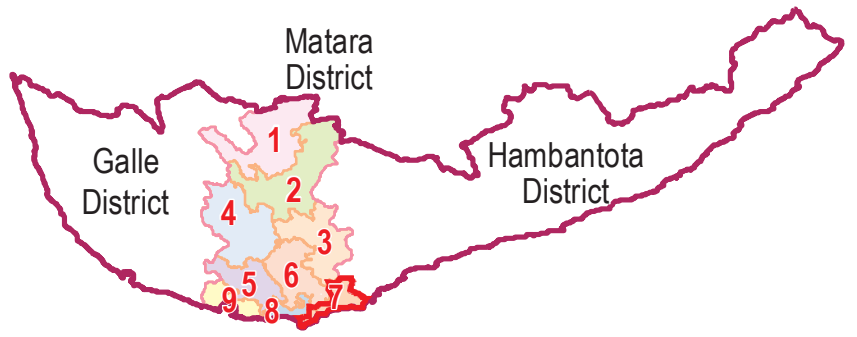

REFERENCE

(line)	Province Boundary
(line)	District Boundary
1	Provincial Council Electorate Number

Electorate Number	Electorate Name	Constituent Parts
7	Devinuwara	Dickwella Divisional Secretary's Division (48 GN Divisions) Part of Devinuwara Divisional Secretary's Division (30 GN Divisions) (Total of 78 GN Divisions)

Data Source :

Topographical data of the Survey Department of Sri Lanka & National Delimitation Committee Data 2013/2016

MATARA DISTRICT
PROVINCIAL COUNCIL ELECTORATE NO. 8 MATARA

SCALE 1:65,000

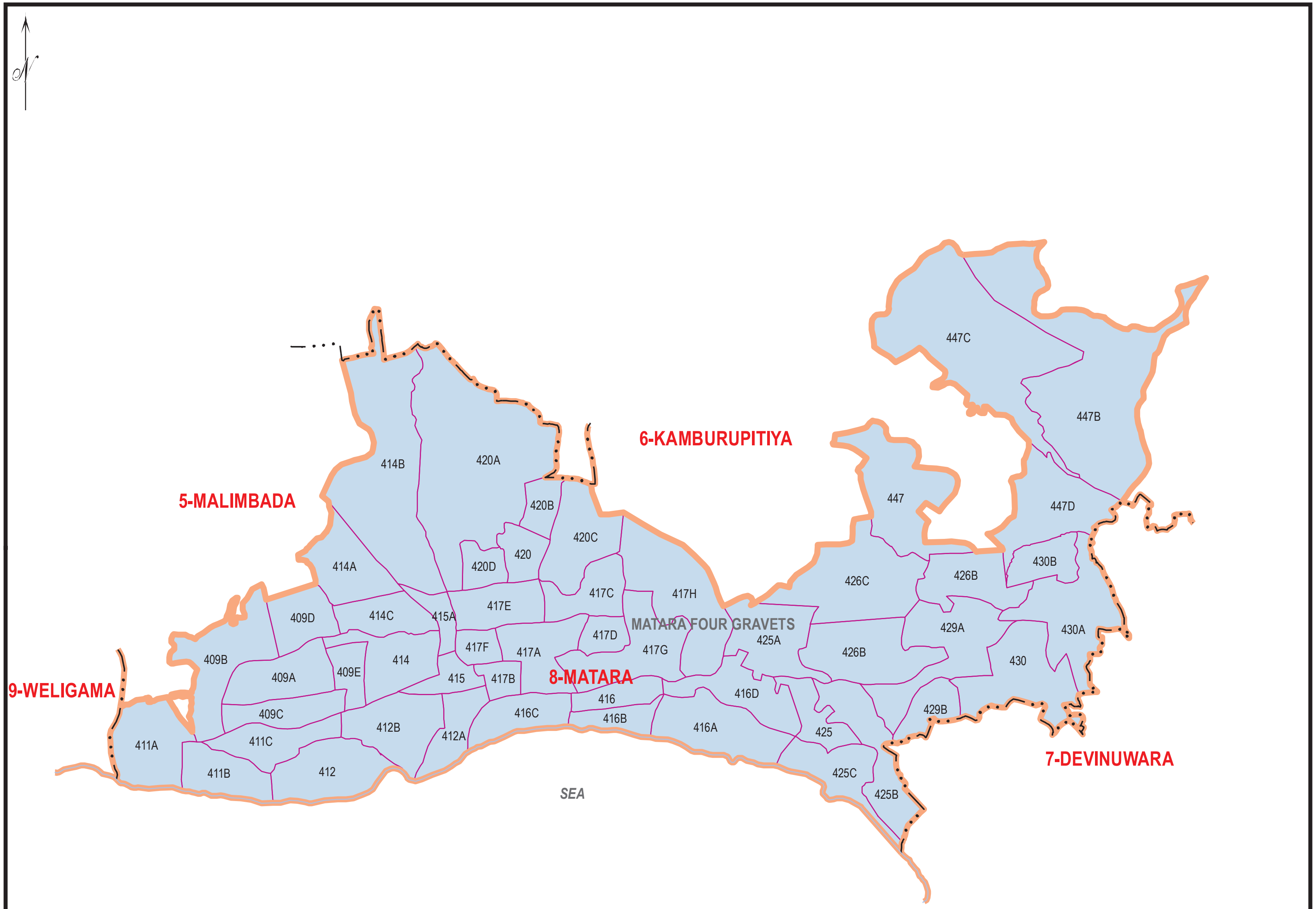

Electorate Number	Electorate Name	Constituent Parts
8	Matara	Part of Matara Four Gravets Divisional Secretary's Division (50 GN Divisions) (Total of 50 GN Divisions)

1 0.5 0 1 2 3
Kilometers

LEGEND

Province Boundary
District Boundary
Divisional Secretary's Division Boundary
Grama Niladhari Division Boundary
Provincial Council Electorate Boundary
MAHO — Divisional Secretary's Division Name
36 — Grama Niladhari Division No.
Provincial Council Electorate Number & Name

LOCATION DIAGRAM
Southern Province

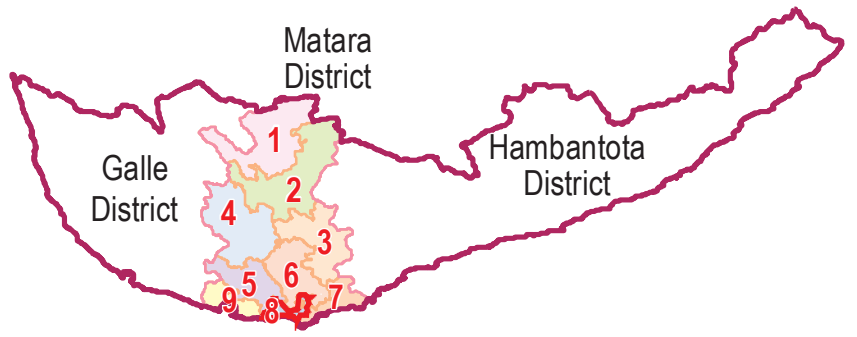

REFERENCE
Province Boundary
District Boundary
1 Provincial Council Electorate Number

Data Source :

Topographical data of the Survey Department of Sri Lanka & National Delimitation Committee Data 2013/2016

MATARA DISTRICT
PROVINCIAL COUNCIL ELECTORATE NO. 9 WELIGAMA

SCALE 1:75,000

1.5 0.75 0 1.5 3
Kilometers

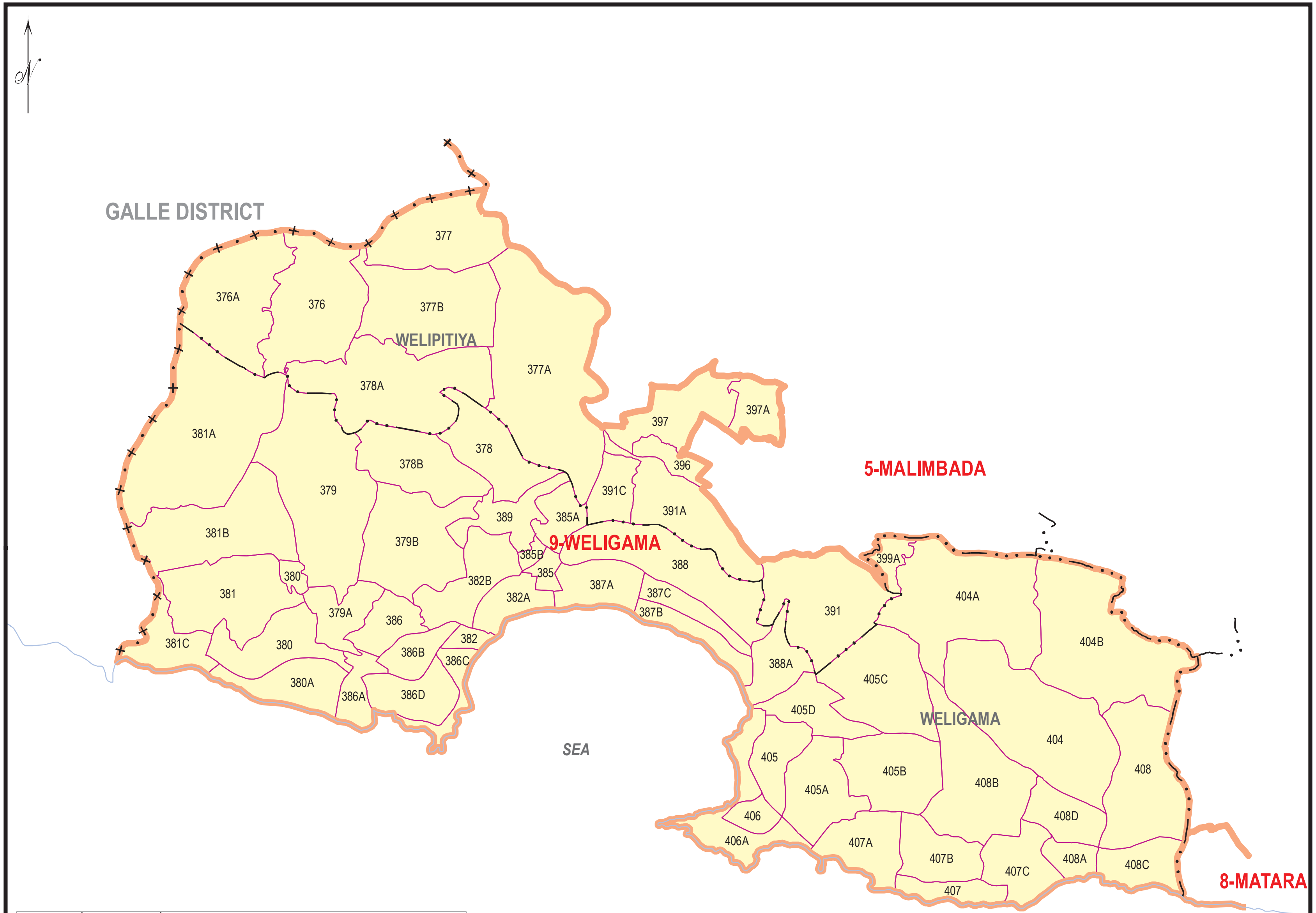

Electorate Number	Electorate Name	Constituent Parts
9	Weligama	Weligama Divisional Secretary's Division (48 GN Divisions) Part of Welipitiya Divisional Secretary's Division (12 GN Divisions) (Total of 60 GN Divisions)

LEGEND

Symbol	Meaning
+··+··+··+	Province Boundary
+ · + · + · +	District Boundary
— · · · — · · · —	Divisional Secretary's Division Boundary
(thin line)	Grama Niladhari Division Boundary
(thick line)	Provincial Council Electorate Boundary
MAHO	Divisional Secretary's Division Name
36	Grama Niladhari Division No.
3 -MAHAWA	Provincial Council Electorate Number & Name

LOCATION DIAGRAM
Southern Province

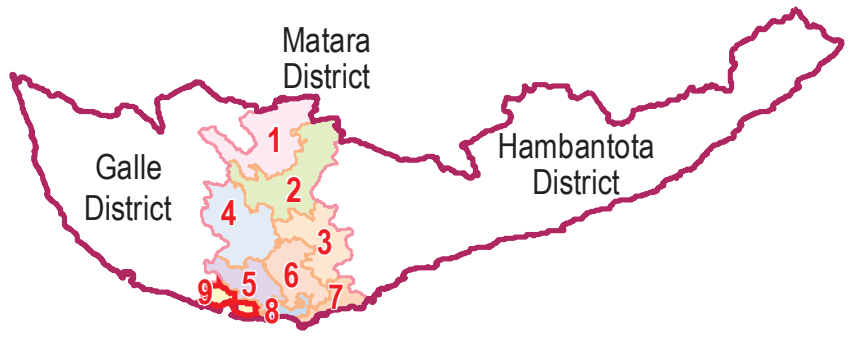

REFERENCE

Province Boundary
District Boundary
1 Provincial Council Electorate Number

Data Source :

Topographical data of the Survey Department of Sri Lanka & National Delimitation Committee Data 2013/2016

அம்பாந்தோட்டை மாவட்டம்

200. வடக்கு அகலாங்கு 5° 58’ மற்றும் 6° 31’ க்கும் கிழக்கு நெட்டாங்கு 80° 36’ மற்றும் 81° 42’ க்கும் இடையில் அம்பாந்தோட்டை மாவட்டம் அமைந்துள்ளது. இந்த மாவட்டம் 2,496 சதுர கிலோ மீற்றர் நிலப் பரப்பையும் 113 சதுர கிலோ மீற்றர் உள்ளக நீர் பரப்பையும் கொண்டுள்ளது. இந்த மாவட்டத்தின் மொத்தப்பரப்பு 2609 சதுர கிலோ மீற்றராகும். அது தென் மாகாண மொத்தப்பரப்பின் 47% ஆகும். உள்ளக நீர்வளங்கள் மாவட்ட மொத்தப்பரப்பில் 4.3% ஆகும். வடக்குத் திசையில் இரத்தினபுரி மற்றும் மொணராகலை மாவட்டங்களையும் தெற்குத் திசையில் கடலையும் கிழக்கு திசையில் கடலையும் அம்பாறை மாவட்டத்தையும் மேற்குத் திசையில் மாத்தறை மாவட்டத்தையும் எல்லைகளாகக் கொண்டு அமைந்துள்ளது. 2010 ஆம் ஆண்டில் மாவட்டத்தின் வனப் பிரதேசம் 579 சதுர கிலோ மீற்றராகும். அதாவது மாவட்ட நிலப் பரப்பில் 22.2% ஆகும். இந்த மாவட்டத்தின் நிலப் பரப்பு உயரம் கடல் மட்டத்திலிருந்து ஆகக் குறைந்தது -1.58 மீற்றர் தொடக்கம் உச்சமாக 780+ மீற்றர் வரையில் கூடிக் குறைந்து செல்கின்றது. இலங்கையின் வரலாறு பூராகவும் அம்பாந்தோட்டை பிரதான துறைமுகமாக காணப்பட்டுள்ளதாக வரலாற்றுச் சான்றுகள் மூலம் நிரூபணமாகின்றன. அம்பாந்தோட்டை பண்டைய உருகுணை ராஜ்ஜியத்தின் ஒரு பகுதியாக இருந்துள்ளது என்பது வரலாறு கூறுகின்றது. அண்மைய காலத்தில் புதிய துறைமுகமொன்றும் விமான நிலையமொன்றும் மாவட்டத்தில் நிர்மாணிக்கப்பட்டுள்ளன.

201. சனத்தொகை மற்றும் வீடுகள் கணக்கெடுப்பின் (2012) படி மாவட்டத்தின் மொத்த சனத்தொகை 599,903 ஆக காணப்பட்டது. மாவட்டத்தின் சன அடர்த்தி ஒரு சதுர கிலோ மீற்றருக்கு 240 ஆகும். 2012 ஆம் ஆண்டு 10 வயதுக்கு மேற்பட்ட சனத்தொகையின் எழுத்தறிவு 94.1% ஆகும். மாவட்டத்தின் தலை நகரான அம்பாந்தோட்டை கொழும்பிலிருந்து 167 கிலோ மீற்றர் நேரடித் தூரத்தில் அமைந்துள்ளது. 2016 ஆம் ஆண்டு மாவட்ட வீதிகளின் நீளம் 1060 கிலோ மீற்றர்கள் ஆகும். அம்பாந்தோட்டை மாவட்டத்தின் வேலை வாய்ப்பு முக்கியமாக சேவைத் துறையில் (37%) அதைத்தொடர்ந்து விவசாயத் துறையில் (37%) மற்றும் கைத்தொழிற் துறையில் (26%) ஆகும்.

இன மற்றும் சமய அடிப்படையில் சனத்தொகை வேறுபாடு

202. இன மற்றும் சமய அடிப்படையில் சனத்தொகை வேறுபாடு அட்டவணை 5.3.1
குறிப்பிடப்பட்டுள்ளது.

அட்டவணை 5.3.1: இன மற்றும் சமய அடிப்படையில் சனத்தொகை வேறுபாடு

அம்பாந்தோட்டை மாவட்டம்

இனம்	எண்ணிக்கை	%	சமயம்	எண்ணிக்கை	%
சிங்களவர்	582,301	97.1	பௌத்தம்	580,344	96.7
இலங்கைத் தமிழர்	2,105	0.3	இந்து	1,222	0.2
இந்தியத் தமிழர்	120	0.0	இஸ்லாம்	15,204	2.5
இலங்கை முஸ்லிம்	6,629	1.1	உரோமன் கத்தோலிக்கம்	1,139	0.2
வேறு	8,748	1.5	வேறு கிருஸ்தவம்	1,692	0.3
			வேறு	302	0.1
மொத்தம்	599,903	100	மொத்தம்	599,903	100

அட்டவணையில் குறிப்பிடப்பட்டுள்ளபடி சனத்தொகையில் பெரும்பான்மையினர் 97.1% சிங்களவர்கள் ஆவர்.அவர்களில் பௌத்தர்கள் 96.7% ஆகும். இலங்கை முஸ்லிம்கள் 1.1% ஆகும். இஸ்லாமிய பக்தர்கள் 2.5 %ஆகும். தமிழர்கள் (இலங்கை மற்றும் இந்திய) மற்றும் இந்து பக்தர்கள் மாவட்ட சனத்தொகையில் 1% ஐ விட குறைவு.

அம்பாந்தோட்டை மாவட்டத்தின் தேர்தல் தொகுதிகளுக்கான எல்லை நிர்ணயம்

203. மாகாண சபைத் தேர்தல் முதன்மைச் சட்டத்தின் படி தேர்தல் ஆணையாளரால் , தென் மாகாணத்தின் அம்பாந்தோட்டை மாவட்டத்திற்கு 14 மாகாண சபை உறுப்பினர்கள் நிர்ணயிக்கப் பட்டனர். 2017 ஆம் திருத்தச்சட்டம் பகுதி 3 A (2) இன் படி அம்பாந்தோட்டைமாவட்டம் 7 மாகாண சபை உறுப்பினர்களை தெரிவு செய்யக்கூடிய வகையில் அத் தேர்தல் தொகுதிகள் பிரிக்கப்பட வேண்டி இருந்தது.

204. அம்பாந்தோட்டை மாவட்டத்தில் 12 பிரதேச செயலகங்களுக்குட்பட்ட 576 கிராம அலுவலர் பிரிவுகளில் வசிக்கும் மொத்த சனத்தொகை 599,903 இல் இருந்து ஒற்றை அங்கத்தவர் தொகுதிக்கு உறுப்பினரை தெரிவு செய்வதற்கான சராசரி சனத்தொகை 85,700 ஆக நிர்ணயிக்கப்பட்டிருந்தது.

205. அம்பாந்தோட்டை மாவட்ட செயலகத்தில் 08.12.2017 மாலை பொதுமக்களுடன் நடைபெற்ற கூட்டத்தில், பெற்றுக்கொள்ளப்பட்ட 04 பிரேரணைகளுடன், பொதுமக்களிடம் எழுத்து மூலம் சமர்பிக்கும்படி கேட்டுப் பெற்றுக்கொள்ளப்பட்ட 02 பிரேரணைகள் அடங்களாக மொத்தம் 06 சமர்ப்பிப்புகளை குழு பெற்றுக் கொண்டது.

206. சில சமர்பிப்புகளின் பரிந்துரைக்கப்பட்டிருந்ததாவது, தேர்தல் தொகுதிகளின் எல்லை நிர்ணயம் பிரதேச செயலகங்களின் ஒருங்கிணைப்பு அல்லது பிரதேச செயலகப்பகுதிகளின் ஒருங்கிணைப்பு, உள்ளூர் அதிகாரசபை எல்லைகளையும், பழைய பாராளுமன்றத் தொகுதிகளின் எல்லைகளையும் (தற்போதையவாக்கெடுப்புப்பிரிவுகளை) அடிப்படையாகக் கொண்டிருக்க வேண்டும் என்பதே ஆகும். சமர்பிப்புகள் இவ்வாறு இருந்தபோதும் அனைத்து மக்கள் தொகை தகவல்களும் நிர்வாகப்பிரிவுகன் மட்டத்தில் மட்டுமே கிடைக்கப்பெற்றன. அதாவது, கிராம அலுவலர் பிரிவுத்தகவல், பிரதேச செயலக பிரிவுத்தகவல் ஆகும். . குழுவானது உள்ளூர் அதிகாரசபை எல்லைகள் பழைய பாராளுமன்றத் தொகுதிகளின் எல்லைகள் (தற்போதைய வாக்கெடுப்புப் பிரிவுகள்) போன்றவற்றை விட பிரதேச செயலகங்களின் தகவல்களையே எல்லை நிர்ணயத்திற்கு அடிப்படையாக எடுத்துக்கொண்டது. அதே நேரத்தில் நடைமுறை நோக்கங்களுக்காக தற்போது இருக்கும் ஏனைய தேர்தல் தொகுதிகளின் எல்லைகளை கூறு போடுவதை குறைப்பதற்கான தேவையையும் அறிந்துகொண்டது. மேலும் இரண்டு சமர்பிப்புகளின் தேர்தல் தொகுதிகளுக்கிடையிலான சனத்தொகை கனிசமாக சமமற்ற நிலையில் உள்ளதை குழு அவதானித்தது அத்தோடு ஒரு சமர்பிப்பு நிலத்தொடர்பற்ற பிரதேசங்களை இணைத்து தேர்தல் தொகுதி ஒன்று உருவாக்கப்படவேண்டுமென்று பரிந்துரைத்திருந்தது. எவ்வாறாயினும் சாத்தியமான வேளைகளில் குழுவானது முன்வைக்கப்பட்ட பிரேரணைமுன்மொழிவுகளை முடியுமானவரை பிரதேச செயலகங்களை தேர்தல் தொகுதிகளுக்கு இணைக்கும்போது சேர்த்துக்கொண்டுள்ளது. மற்றும் தேர்தல் தொகுதிகளின் சனத்தொகை எண்ணிக்கையில் ஒத்திசையாத தன்மையைக் குறைப்பதற்காக ஒத்துக்கொள்ளப்பட்ட சராசரி விலகலின் வரம்புகளுக்குற்பட்டதாகவும், 2017 ஆம் திருத்தச்சட்டம் பகுதி 3 (A) (4) (b) யும் கருத்திற்கொண்டுள்ளது.

207. ஒரு பிரேரணை பரிந்துரைத்ததாவது திஸ்ஸ்மஹாராம பாராளுமன்ற தேர்தல் தொகுதிக்கு (தற்போதைய வாக்கெடுப்புப் பிரிவுக்கு) ஒரு பல் அங்கத்தவர் கொண்ட தேர்தல் தொகுதி வேண்டும்

என்பதே ஆகும். ஏனெனில் சிறுபான்மையின் (முஸ்லிம்களின்) சமூகவிருப்பங்களை பிரதிநிதித்துவப்படுத்துவதை உறுதிசெய்வதற்காகவே, ஆனால் குழு அவதானித்ததாவது முழு மாவட்ட சனத்தொகையிலும் முஸ்லிம்கள் 15,204 (2.5%) என்பதே ஆகும். அது ஒரு பல் அங்கத்துவ தேர்தல் தொகுதிக்குத் தேவையான சனத்தொகையில் 10% தைவிட குறைவானதேயாகும். எனவே அந்த சமூகத்தின் சனத்தொகை சிறியதாக உள்ளதால் ஒரு பல் அங்கத்தவர் தேர்தல் தொகுதியில் சிறுபான்மையின் பிரதிநிதி ஒருவர் தெரிவு செய்யப்படுவது சாத்தியமற்றது என்பதை குழு அடையாளம் கண்டுகொண்டது.

208. ஒரு பிரேரணை அம்பாந்தோட்டை பிரதேச செயலகப் பிரதேசத்தை ஒரு தேர்தல் தொகுதியாக பரிந்துரைத்திருந்தது ஏனெனில் முஸ்லிம் சமூகத்தில் இருந்து ஒரு மாகாணசபை உறுப்பினரை உறுதிப்படுத்துவதற்காக. ஆனால் 2017 ஆம் திருத்தச்சட்டம் பகுதி 3 (A) (4) (b) இன்படி அம்பாந்தோட்டை பிரதேச செயலக பிரதேசத்தை ஒரு தேர்தல் தொகுதியாக மாற்றுவதற்கு போதிய அளவு சனத்தொகை இல்லை என்பதை குழு கண்டறிந்தது.

209. பெற்றுக்கொள்ளப்பட்ட பிரேரணைகளில் 02 சமர்ப்பிப்புகளுக்கு குழுவினால் எவ்வித நடவடிக்கைகளையும் எடுக்க வேண்டிய தேவை ஏற்படவில்லை, ஏனெனில் அவை எந்தவித முன்மொழிவுகளையும் கொண்டிராதோடு ஒரு பிரேரனை மாகாணசபை உறுப்பினர்களின் தொகையினை அதிகரிப்பதை பற்றி கூறப்பட்டிருந்தது. அது குழுவின் பொறுப்பு ஆணைகளுக்கு உட்பட்டதாக அமையவில்லை.

210. தொகுதிகளுக்கு பெயரிடும் போது, சரித்திர பிரசித்திபெற்ற பெயர் இடப்படவேண்டிய தேவை இல்லாத சந்தர்ப்பத்தில் தொகுதிகளின் பெயர்கள், அத் தொகுதியிலுள்ள ஒரு பிரதேசசெயலகத்தின் பெயரை கிராம சேவகர் பிரிவுகளின் எண்ணிக்கை மற்றும் சனத்தொகை அடிப்படையில் இடதீர்மானிக்கப்பட்டது.

211. சுருக்கமாக கூறினால் 8 பிரதேசசெயலகங்கள் பிரிக்கப் படாமல் முழுவதுமாக தொகுதிகளுக்குள் அடங்குவதோடு, 4 பிரதேச செயலக பிரிவுகள் 2 தொகுதிகளுக்குள் பிரிக்கப்பட்டும், தொகுதிக்கான சராசரி மக்கள் தொகைக்கு –4.1% மற்றும் + 3.9% இற்கும் வெளியே செல்லாதவாறு இருக்கக்கூடியதாகவும் எல்லா இனத்தவர்களின் சமநிலைப் பிரதிநிதித்துவத்தை பாதுகாத்து அம்பாந்தோட்டை மாவட்டம் 7 ஒற்றை அங்கத்துவ தொகுதிகளாக பின்வருமாறு பிரிக்கப்பட்டுள்ளது.

தேர்தல் தொகுதிகள் – அம்பாந்தோட்டை மாவட்டம்

தேர்தல் தொகுதி இலக்கம்	தேர்தல் தொகுதியின் பெயர்	தெரிவுசெய்ய வேண்டிய உறுப்பினர் தொகை
1	வலஸ்முல்ல	1
2	வீரகெட்டிய	1
3	அம்பலாந்தோட்டை	1
4	அம்பந்தோட்டை	1
5	திஸ்ஸமஹாராம	1
6	தங்காலை	1
7	பெலியத்த	1

மாகாண சபைத் தேர்தல் தொகுதி இலக்கம்: 1 - வலஸ்முல்ல

தெரிவுசெய்ய வேண்டிய உறுப்பினர் தொகை:- 1 விஸ்தீரணம் (ச.கிமீ) 211.9

சனத்தொகை

இனத்தொகுதி		%	சமயம்		%
சிங்களவர்	88915	99.9%	பௌத்தம்	88891	99.8%
இலங்கைத் தமிழர்	74	0.1%	இந்து	40	0.0%
இந்தியத்தமிழர்	8	0.0%	இஸ்லாம்	47	0.1%
இலங்கைச்சோனகர்	41	0.0%	றோமன் கத்தோலிக்கம்	30	0.0%
ஏனையவர்	8	0.0%	ஏனைய கிறிஸ்தவம்	32	0.0%
			ஏனையவை	6	0.0%
மொத்தம்	89046		மொத்தம்	89046	

மேற்கூறிய தேர்தல் தொகுதிக்குள் உள்ளடக்கப்பட வேண்டிய பகுதிகள்	கிராம சேவகர் பிரிவுகள் எண்ணிக்கை
1. கட்டுவண பிரதேச செயலக பிரிவு.	56
2. வலஸ்முல்ல பிரதேச செயலக பிரிவு.	53

மாகாண சபைத் தேர்தல் தொகுதி இலக்கம்: 2 - வீரகெட்டிய

தெரிவுசெய்ய வேண்டிய உறுப்பினர் தொகை:- 1 விஸ்தீரணம் (ச.கிமீ) 266.4

சனத்தொகை

இனத்தொகுதி		%	சமயம்		%
சிங்களவர்	81342	99.0%	பௌத்தம்	81242	98.9%
இலங்கைத் தமிழர்	26	0.0%	இந்து	19	0.0%
இந்தியத்தமிழர்	2	0.0%	இஸ்லாம்	768	0.9%
இலங்கைச்சோனகர்	757	0.9%	றோமன் கத்தோலிக்கம்	36	0.0%
ஏனையவர்	13	0.0%	ஏனைய கிறிஸ்தவம்	75	0.1%
			ஏனையவை	0	0.0%
மொத்தம்	82140		மொத்தம்	82140	

மேற்கூறிய தேர்தல் தொகுதிக்குள் உள்ளடக்கப்பட வேண்டிய பகுதிகள்	கிராம சேவகர் பிரிவுகள் எண்ணிக்கை
1. அங்குணகொலபெலெஸ்ஸ பிரதேச செயலக பிரிவு.	51
2. வீரகெட்டிய பிரதேச செயலக பிரிவின் ஒரு பகுதி	48

மாகாண சபைத் தேர்தல் தொகுதி இலக்கம்: 3 - அம்பலாந்தோட்டை

தெரிவுசெய்ய வேண்டிய உறுப்பினர் தொகை:- 1 | விஸ்தீரணம் (ச.கிமீ) 220.1

சனத்தொகை

இனத்தொகுதி		%	சமயம்		%
சிங்களவர்	83117	97.8%	பௌத்தம்	82890	97.5%
இலங்கைத் தமிழர்	290	0.3%	இந்து	201	0.2%
இந்தியத்தமிழர்	6	0.0%	இஸ்லாம்	1607	1.9%
இலங்கைச்சோனகர்	374	0.4%	றோமன் கத்தோலிக்கம்	91	0.1%
ஏனையவர்	1220	1.4%	ஏனைய கிறிஸ்தவம்	215	0.3%
			ஏனையவை	3	0.0%
மொத்தம்	85007		மொத்தம்	85007	

மேற்கூறிய தேர்தல் தொகுதிக்குள் உள்ளடக்கப்பட வேண்டிய பகுதிகள்	கிராம சேவகர் பிரிவுகள் எண்ணிக்கை
1. சூரியவெவ பிரதேச செயலக பிரிவின் ஒரு பகுதி	10
2. அம்பலாந்தோட்டை பிரதேச செயலக பிரிவின் ஒரு பகுதி	46

மாகாண சபைத் தேர்தல் தொகுதி இலக்கம்: 4 - அம்பந்தோட்டை

தெரிவுசெய்ய வேண்டிய உறுப்பினர் தொகை:- 1 | விஸ்தீரணம் (ச.கிமீ) 648.1

சனத்தொகை

இனத்தொகுதி		%	சமயம்		%
சிங்களவர்	77772	88.0%	பௌத்தம்	77456	87.7%
இலங்கைத் தமிழர்	901	1.0%	இந்து	468	0.5%
இந்தியத்தமிழர்	51	0.1%	இஸ்லாம்	9395	10.6%
இலங்கைச்சோனகர்	4007	4.5%	றோமன் கத்தோலிக்கம்	354	0.4%
ஏனையவர்	5603	6.3%	ஏனைய கிறிஸ்தவம்	384	0.4%
			ஏனையவை	277	0.3%
மொத்தம்	88334		மொத்தம்	88334	

மேற்கூறிய தேர்தல் தொகுதிக்குள் உள்ளடக்கப்பட வேண்டிய பகுதிகள்	கிராம சேவகர் பிரிவுகள் எண்ணிக்கை
1. ஹம்பந்தோட்டை பிரதேச செயலக பிரிவு.	30
2. சூரியவெவ பிரதேச செயலக பிரிவின் ஒரு பகுதி	11
3. லுணுகம்வெஹர பிரதேச செயலக பிரிவின் ஒரு பகுதி	13

மாகாண சபைத் தேர்தல் தொகுதி இலக்கம்: 5 - திஸ்ஸமஹாராம

தெரிவுசெய்ய வேண்டிய உறுப்பினர் தொகை:- 1 | விஸ்தீரணம் (ச.கிமீ) 896.9

சனத்தொகை

இனத்தொகுதி		%	சமயம்		%
சிங்களவர்	84809	96.7%	பௌத்தம்	84235	96.1%
இலங்கைத் தமிழர்	546	0.6%	இந்து	312	0.4%
இந்தியத்தமிழர்	22	0.0%	இஸ்லாம்	2363	2.7%
இலங்கைச்சோனகர்	464	0.5%	றோமன் கத்தோலிக்கம்	207	0.2%
ஏனையவர்	1852	2.1%	ஏனைய கிறிஸ்தவம்	573	0.7%
			ஏனையவை	3	0.0%
மொத்தம்	87693		மொத்தம்	87693	

மேற்கூறிய தேர்தல் தொகுதிக்குள் உள்ளடக்கப்பட வேண்டிய பகுதிகள்	கிராம சேவகர் பிரிவுகள் எண்ணிக்கை
1. திஸ்ஸமஹாராம பிரதேச செயலக பிரிவு.	44
2. லுணுகம்வெஹர பிரதேச செயலக பிரிவின் ஒரு பகுதி	23

மாகாண சபைத் தேர்தல் தொகுதி இலக்கம்: 6 - தங்காலை

தெரிவுசெய்ய வேண்டிய உறுப்பினர் தொகை:- 1 | விஸ்தீரணம் (ச.கிமீ) 200.6

சனத்தொகை

இனத்தொகுதி		%	சமயம்		%
சிங்களவர்	83760	98.6%	பௌத்தம்	83190	97.9%
இலங்கைத் தமிழர்	177	0.2%	இந்து	119	0.1%
இந்தியத்தமிழர்	15	0.0%	இஸ்லாம்	991	1.2%
இலங்கைச்சோனகர்	952	1.1%	றோமன் கத்தோலிக்கம்	295	0.3%
ஏனையவர்	43	0.1%	ஏனைய கிறிஸ்தவம்	343	0.4%
			ஏனையவை	9	0.0%
மொத்தம்	84947		மொத்தம்	84947	

மேற்கூறிய தேர்தல் தொகுதிக்குள் உள்ளடக்கப்பட வேண்டிய பகுதிகள்	கிராம சேவகர் பிரிவுகள் எண்ணிக்கை
1. தங்காலை பிரதேச செயலக பிரிவு.	72
2. அம்பலாந்தோட்டை பிரதேச செயலக பிரிவின் ஒரு பகுதி	9

மாகாண சபைத் தேர்தல் தொகுதி இலக்கம்: 7 - பெலியத்த

தெரிவுசெய்ய வேண்டிய உறுப்பினர் தொகை:- 1 | விஸ்தீரணம் (ச.கிமீ) 164.9

சனத்தொகை

இனத்தொகுதி		%	சமயம்		%
சிங்களவர்	82586	99.8%	பௌத்தம்	82440	99.6%
இலங்கைத் தமிழர்	91	0.1%	இந்து	63	0.1%
இந்தியத்தமிழர்	16	0.0%	இஸ்லாம்	33	0.0%
இலங்கைச்சோனகர்	34	0.0%	றோமன் கத்தோலிக்கம்	126	0.2%
ஏனையவர்	9	0.0%	ஏனைய கிறிஸ்தவம்	70	0.1%
			ஏனையவை	4	0.0%
மொத்தம்	82736		மொத்தம்	82736	

மேற்கூறிய தேர்தல் தொகுதிக்குள் உள்ளடக்கப்பட வேண்டிய பகுதிகள்	கிராம சேவகர் பிரிவுகள் எண்ணிக்கை
1. பெலியத்த பிரதேச செயலக பிரிவு.	71
2. ஓகேவெல பிரதேச செயலக பிரிவு.	27
3. வீரகெட்டிய பிரதேச செயலக பிரிவின் ஒரு பகுதி	12

HAMBANTOTA DISTRICT
PROVINCIAL COUNCIL ELECTORATE NO. 1 WALASMULLA

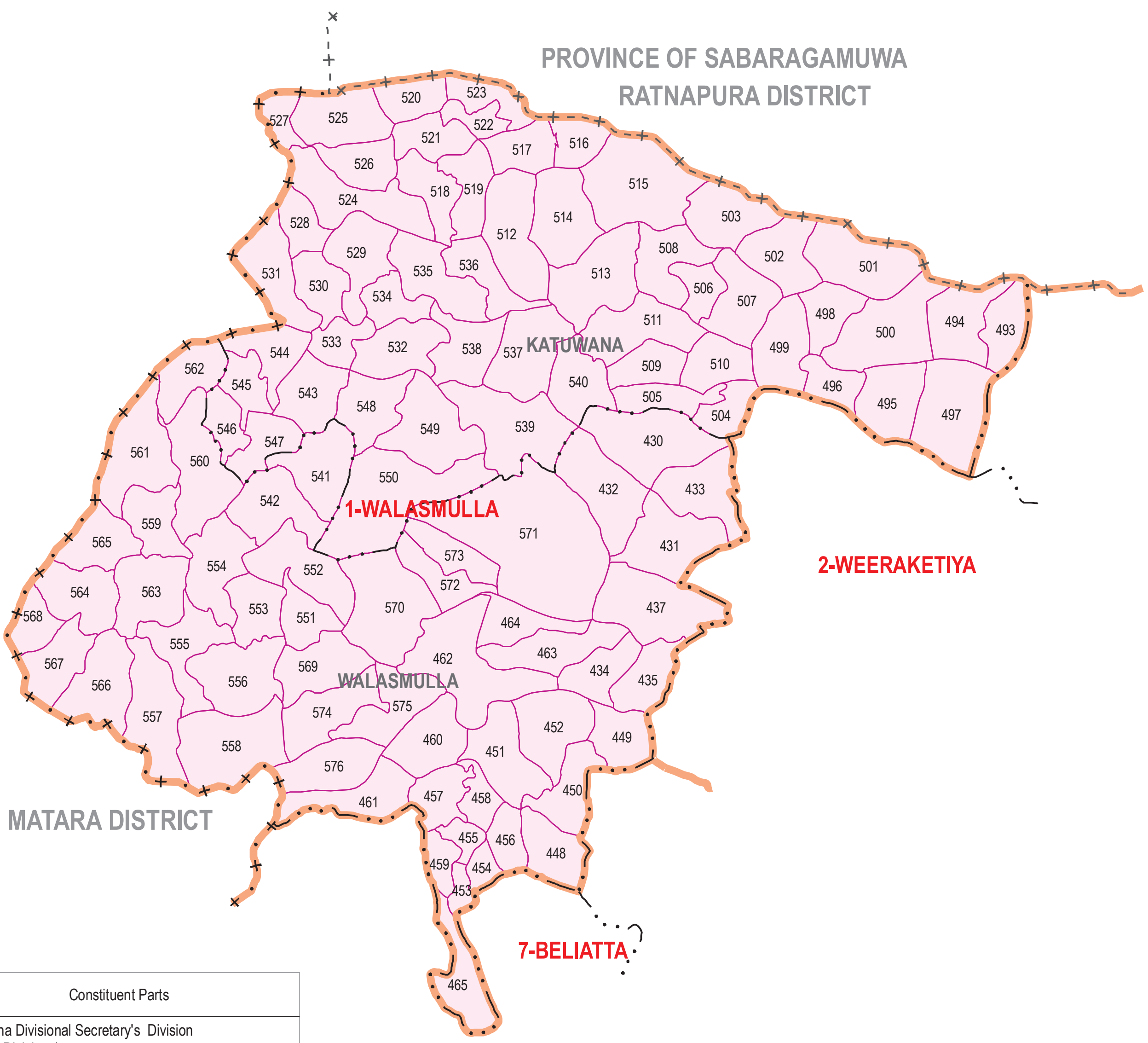

SCALE 1:150,000

2.5 1.25 0 2.5 5
Kilometers

LEGEND

Symbol	Description
+ · - + · - + · - +	Province Boundary
+ · + · + · +	District Boundary
— · · · — · · · —	Divisional Secretary's Division Boundary
(thin line)	Grama Niladhari Division Boundary
(thick line)	Provincial Council Electorate Boundary
MAHO	Divisional Secretary's Division Name
36	Grama Niladhari Division No.
3 -MAHAWA	Provincial Council Electorate Number & Name

LOCATION DIAGRAM
Southern Province

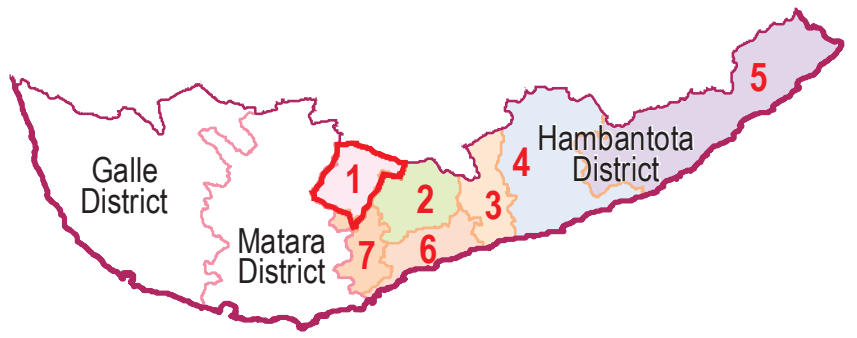

REFERENCE

Symbol	Description
(line)	Province Boundary
(line)	District Boundary
1	Provincial Council Electorate Number

Electorate Number	Electorate Name	Constituent Parts
1	Walasmulla	Katuwana Divisional Secretary's Division (56 GN Divisions) Walasmulla Divisional Secretary's Division (53 GN Divisions) (Total of 109 GN Divisions)

Data Source :

Topographical data of the Survey Department of Sri Lanka & National Delimitation Committee Data 2013/2016

HAMBANTOTA DISTRICT
PROVINCIAL COUNCIL ELECTORATE NO. 2 WEERAKETIYA

SCALE 1:170,000

3 1.5 0 3 6
Kilometers

LEGEND

	Province Boundary
	District Boundary
	Divisional Secretary's Division Boundary
	Grama Niladhari Division Boundary
	Provincial Council Electorate Boundary
MAHO	Divisional Secretary's Division Name
36	Grama Niladhari Division No.
3 -MAHAWA	Provincial Council Electorate Number & Name

LOCATION DIAGRAM
Southern Province

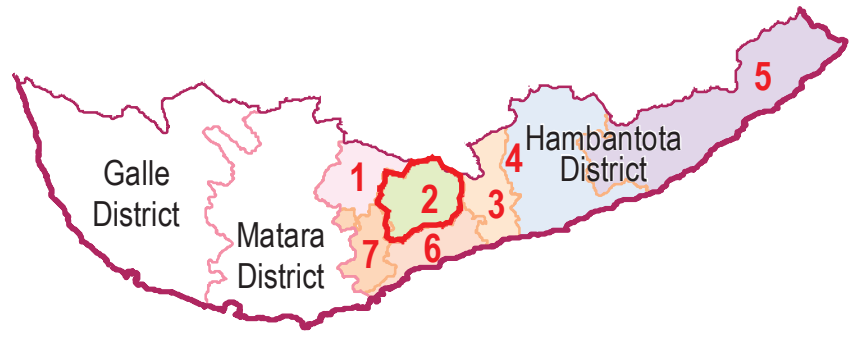

REFERENCE
Province Boundary
District Boundary
1 Provincial Council Electorate Number

Electorate Name	Electorate Name	Constituent Parts
2	Weeraketiya	Angunakolapelessa Divisional Secretary's Division (51 GN Divisions) Part of Weeraketiya Divisional Secretary's Division (48 GN Divisions) (Total of 99 GN Divisions)

Data Source :
Topographical data of the Survey Department of Sri Lanka & National Delimitation Committee Data 2013/2016

HAMBANTOTA DISTRICT
PROVINCIAL COUNCIL ELECTORATE NO.03 AMBALANTOTA

SCALE 1:175,000

3 1.5 0 3 6
Kilometers

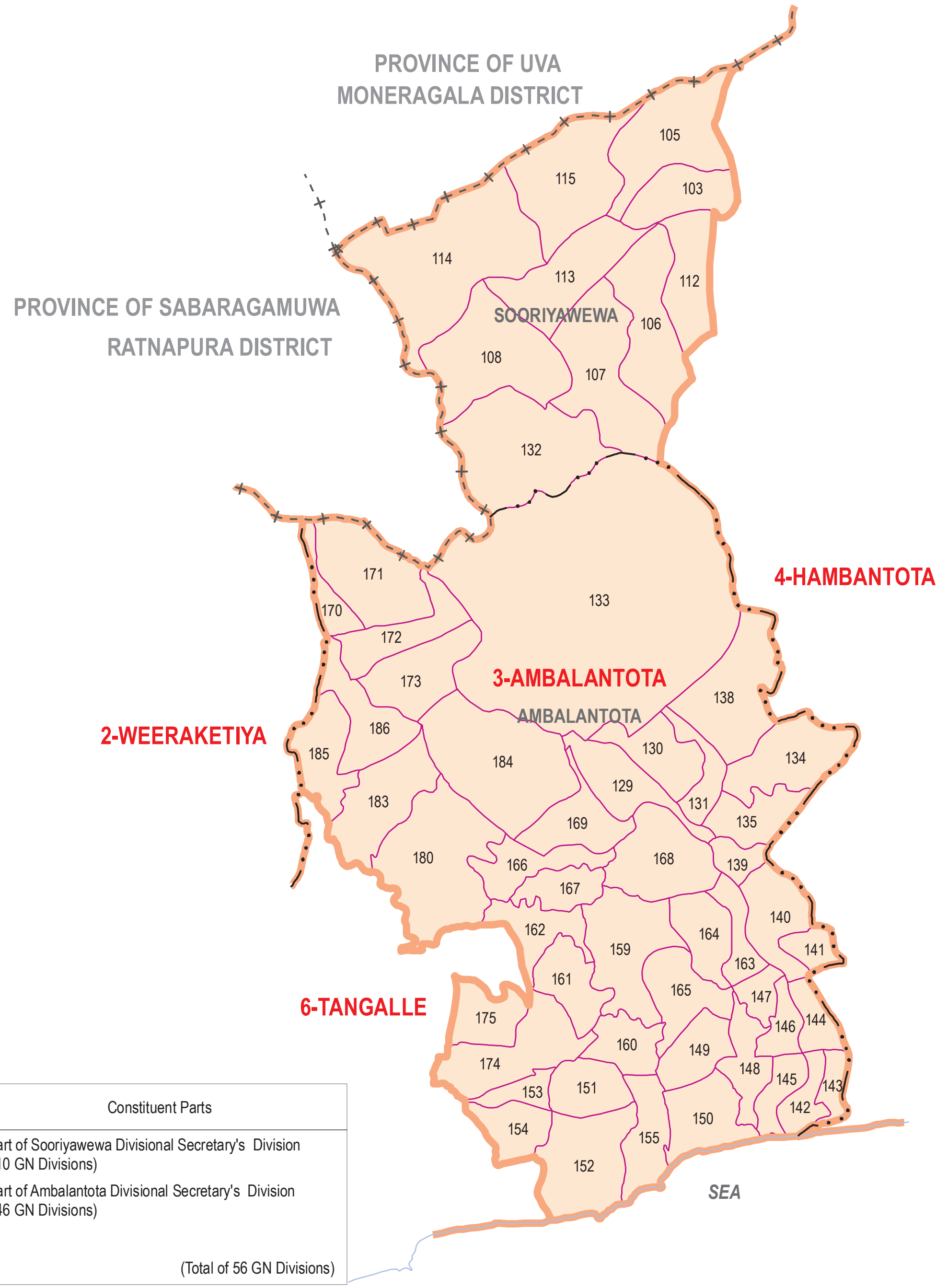

LEGEND

Symbol	Description
+··+··+··+	Province Boundary
+ · + · + · +	District Boundary
— · · · — · · · —	Divisional Secretary's Division Boundary
(thin line)	Grama Niladhari Division Boundary
(thick line)	Provincial Council Electorate Boundary
MAHO	Divisional Secretary's Division Name
36	Grama Niladhari Division No.
3 -MAHAWA	Provincial Council Electorate Number & Name

LOCATION DIAGRAM
Southern Province

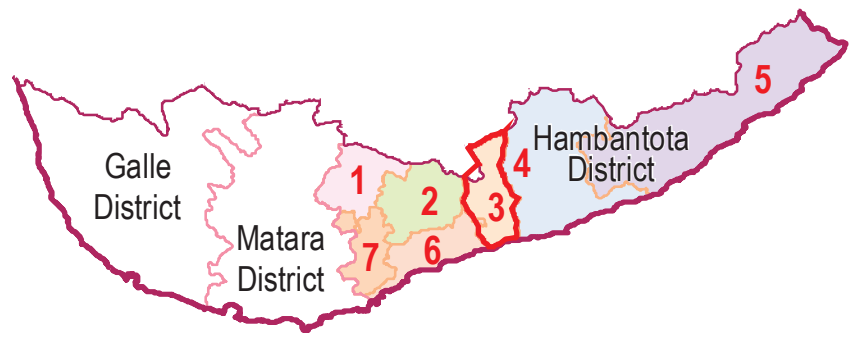

REFERENCE
Province Boundary
District Boundary
1 Provincial Council Electorate Number

Electorate Number	Electorate Name	Constituent Parts
3	Ambalantota	Part of Sooriyawewa Divisional Secretary's Division (10 GN Divisions) Part of Ambalantota Divisional Secretary's Division (46 GN Divisions) (Total of 56 GN Divisions)

Data Source :

Topographical data of the Survey Department of Sri Lanka & National Delimitation Committee Data 2013/2016

HAMBANTOTA DISTRICT
PROVINCIAL COUNCIL ELECTORATE NO. 4 HAMBANTOTA

SCALE 1:230,000

4 2 0 4 8

Kilometers

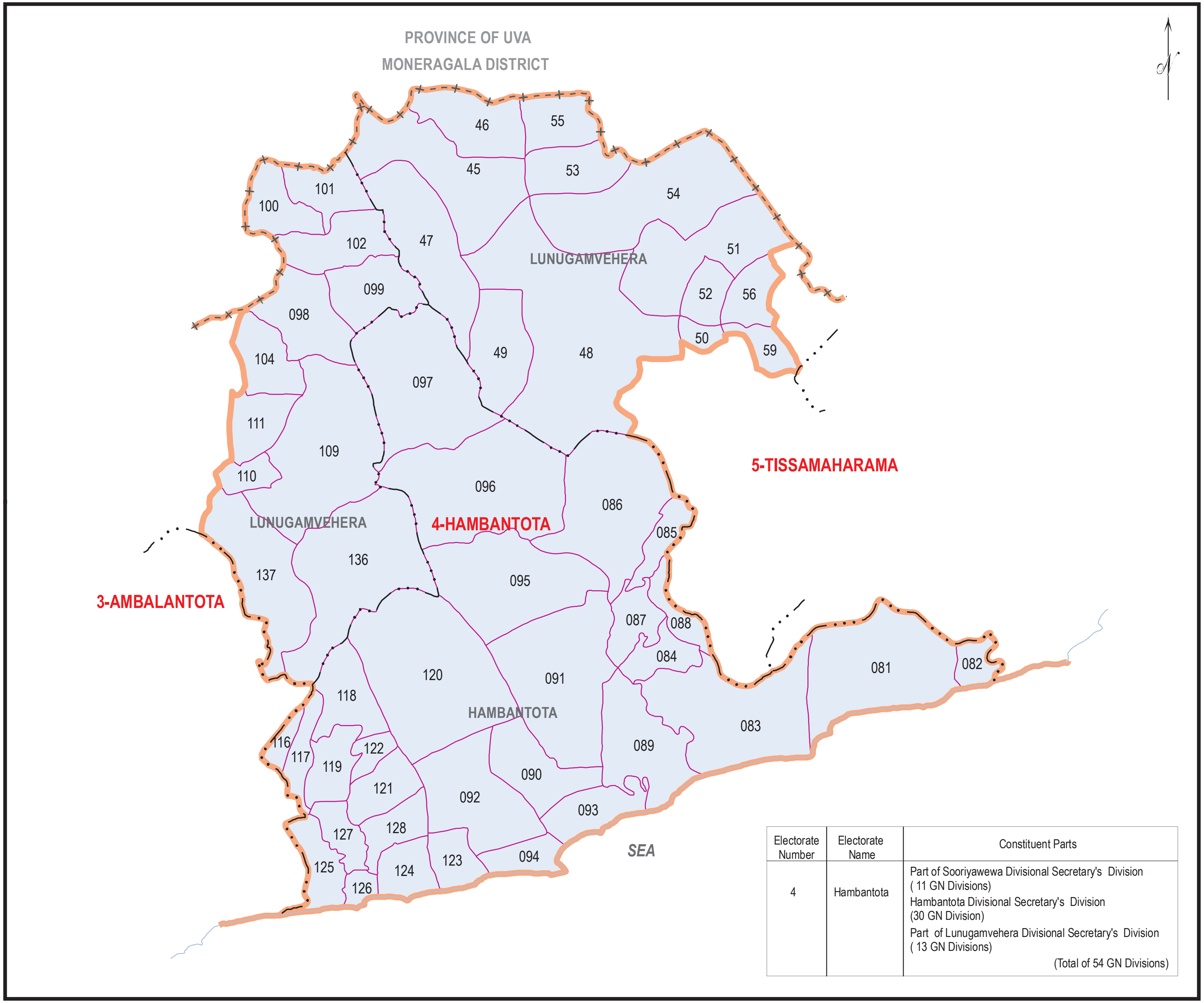

LEGEND

+ · · + · · + · · +	Province Boundary
+ · + · + · + · +	District Boundary
— · · · — · · · —	Divisional Secretary's Division Boundary
(line)	Grama Niladhari Division Boundary
(thick line)	Provincial Council Electorate Boundary
MAHO	Divisional Secretary's Division Name
36	Grama Niladhari Division No.
3 -MAHAWA	Provincial Council Electorate Number & Name

LOCATION DIAGRAM
Southern Province

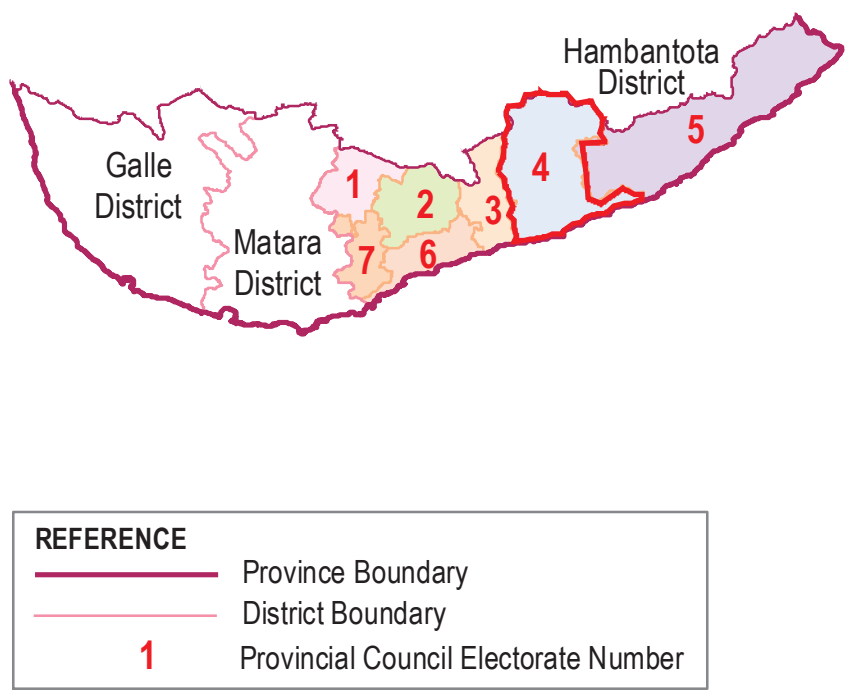

Electorate Number	Electorate Name	Constituent Parts
4	Hambantota	Part of Sooriyawewa Divisional Secretary's Division (11 GN Divisions) Hambantota Divisional Secretary's Division (30 GN Division) Part of Lunugamvehera Divisional Secretary's Division (13 GN Divisions) (Total of 54 GN Divisions)

Data Source :

Topographical data of the Survey Department of Sri Lanka & National Delimitation Committee Data 2013/2016

HAMBANTOTA DISTRICT
PROVINCIAL COUNCIL ELECTORATE NO. 5 TISSAMAHARAMA

SCALE 1:300,000

5 2.5 0 5 10

Kilometers

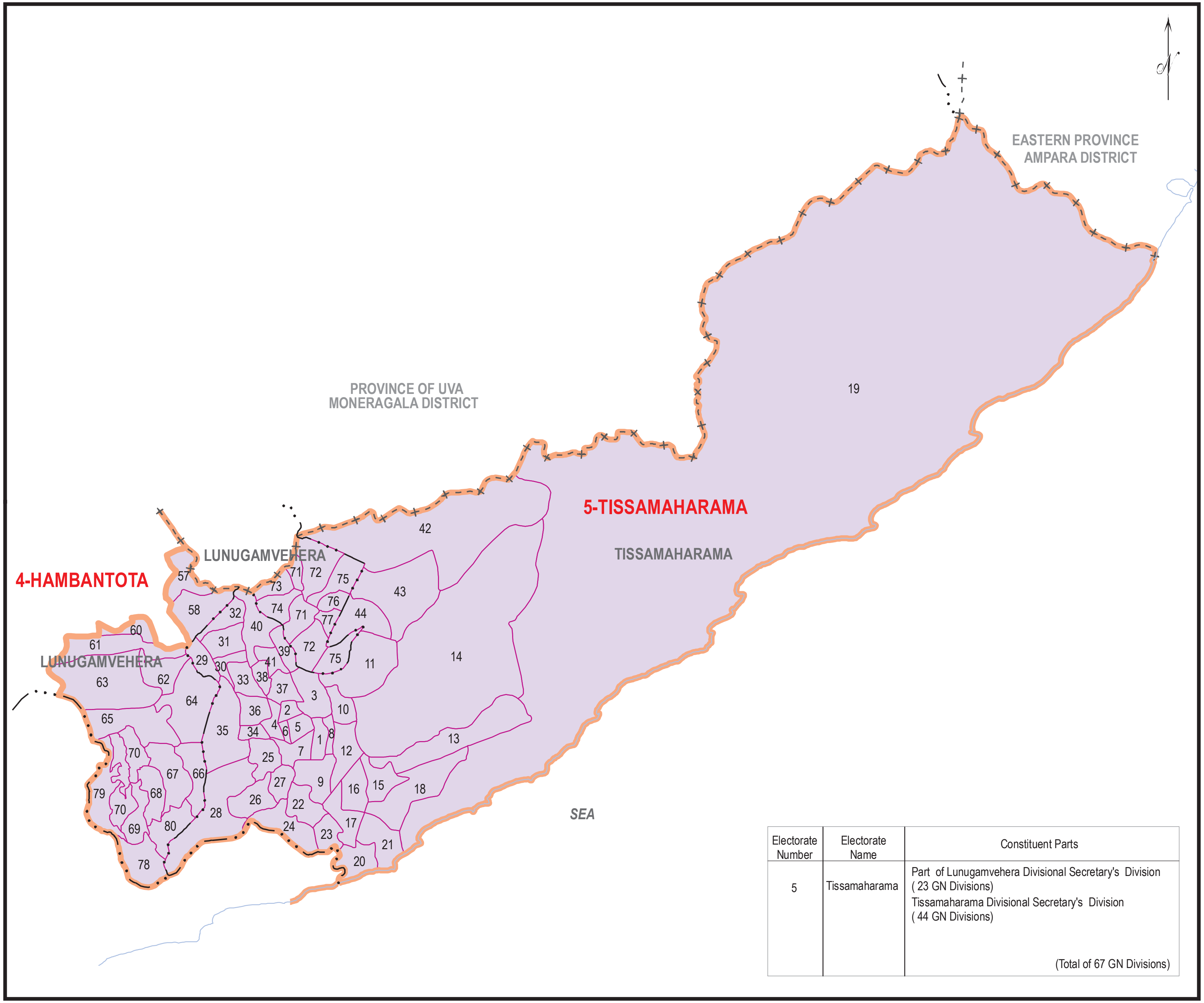

Electorate Number	Electorate Name	Constituent Parts
5	Tissamaharama	Part of Lunugamvehera Divisional Secretary's Division (23 GN Divisions) Tissamaharama Divisional Secretary's Division (44 GN Divisions) (Total of 67 GN Divisions)

LEGEND

+··+··+··+	Province Boundary
+ · + · + · +	District Boundary
— · · · — · · · —	Divisional Secretary's Division Boundary
(line)	Grama Niladhari Division Boundary
(thick line)	Provincial Council Electorate Boundary
MAHO	Divisional Secretary's Division Name
36	Grama Niladhari Division No.
3 -MAHAWA	Provincial Council Electorate Number & Name

LOCATION DIAGRAM
Southern Province

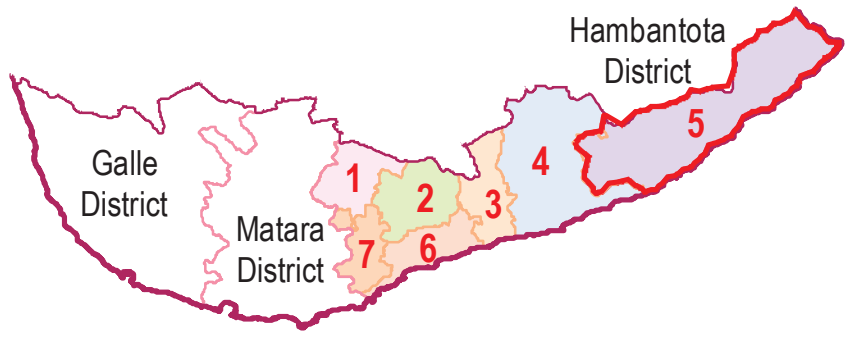

REFERENCE

Province Boundary

District Boundary

1 Provincial Council Electorate Number

Data Source :

Topographical data of the Survey Department of Sri Lanka & National Delimitation Committee Data 2013/2016

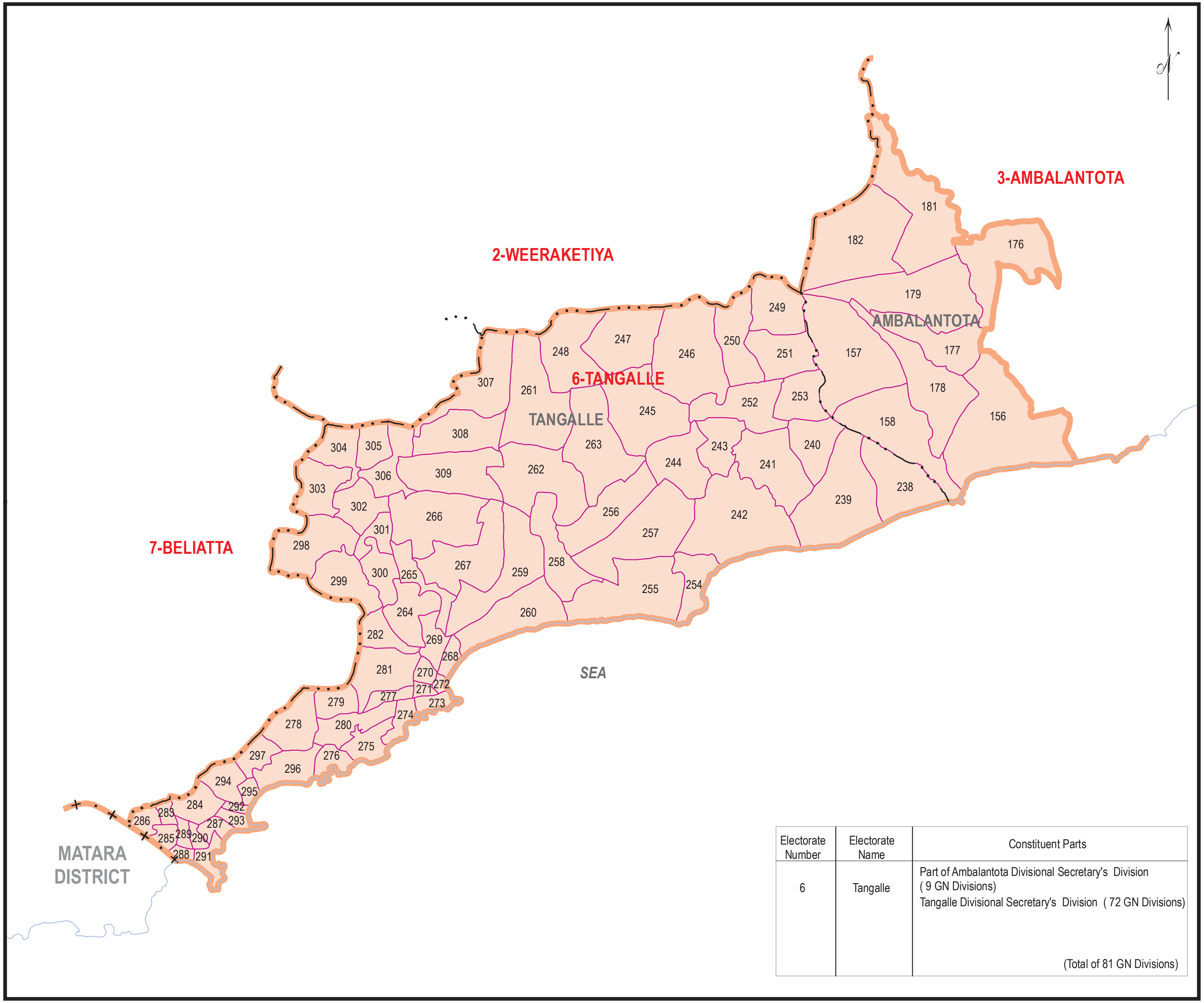

Electorate Number	Electorate Name	Constituent Parts
6	Tangalle	Part of Ambalantota Divisional Secretary's Division (9 GN Divisions) Tangalle Divisional Secretary's Division (72 GN Divisions) (Total of 81 GN Divisions)

HAMBANTOTA DISTRICT
PROVINCIAL COUNCIL ELECTORATE NO. 6 TANGALLE

SCALE 1:160,000

3 1.5 0 3 6

Kilometers

LEGEND

Province Boundary

District Boundary

Divisional Secretary's Division Boundary

Grama Niladhari Division Boundary

Provincial Council Electorate Boundary

MAHO — Divisional Secretary's Division Name

36 — Grama Niladhari Division No.

3 -MAHAWA — Provincial Council Electorate Number & Name

LOCATION DIAGRAM
Southern Province

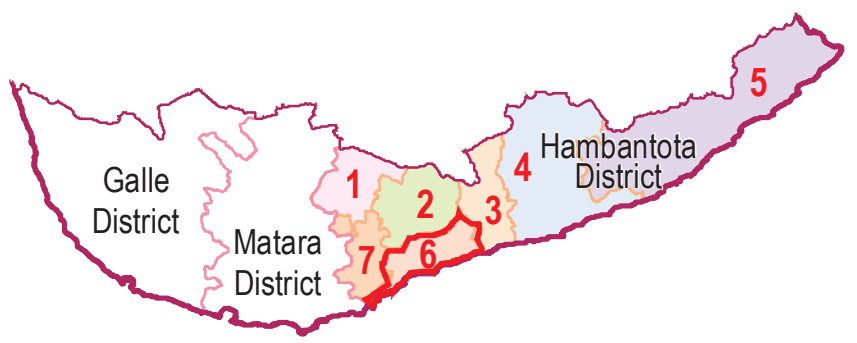

REFERENCE

Province Boundary

District Boundary

1 Provincial Council Electorate Number

Data Source :

Topographical data of the Survey Department of Sri Lanka & National Delimitation Committee Data 2013/2016

HAMBANTOTA DISTRICT
PROVINCIAL COUNCIL ELECTORATE NO. 7 BELIATTA

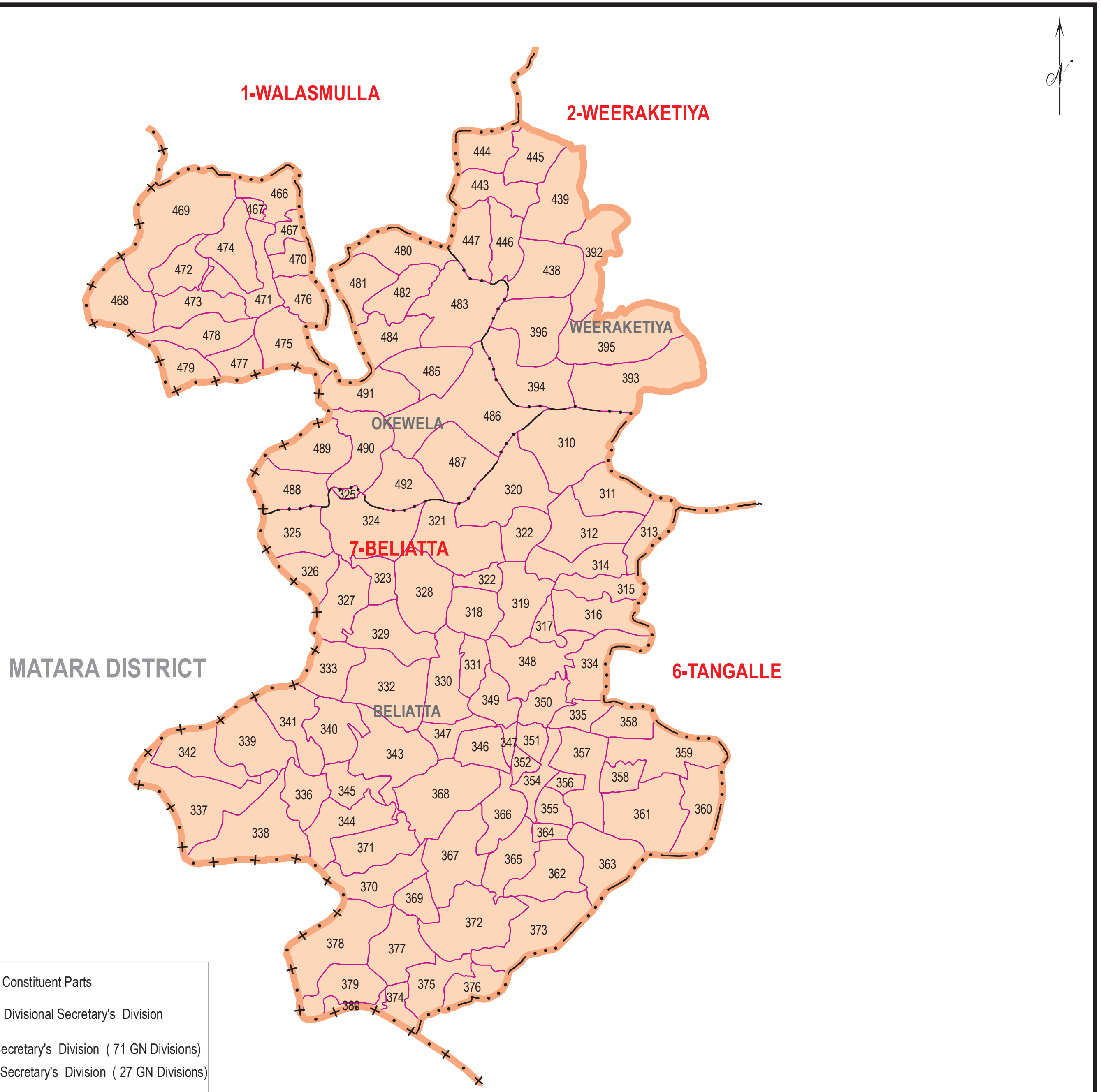

SCALE 1:140,000

2.5 1.25 0 2.5 5

Kilometers

LEGEND

- Province Boundary
- District Boundary
- Divisional Secretary's Division Boundary
- Grama Niladhari Division Boundary
- Provincial Council Electorate Boundary
- MAHO — Divisional Secretary's Division Name
- 36 — Grama Niladhari Division No.
- 3 -MAHAWA — Provincial Council Electorate Number & Name

LOCATION DIAGRAM

Southern Province

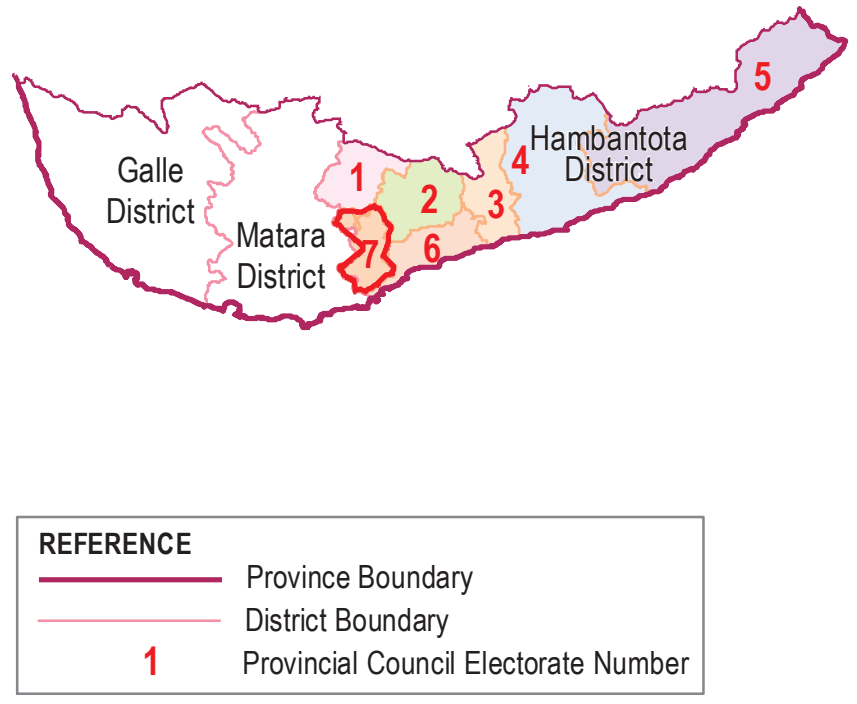

Electorate Number	Electorate Name	Constituent Parts
7	Beliatta	Part of Weeraketiya Divisional Secretary's Division (12 GN Divisions) Beliatta Divisional Secretary's Division (71 GN Divisions) Okewela Divisional Secretary's Division (27 GN Divisions) (Total of 110 GN Divisions)

Data Source :

Topographical data of the Survey Department of Sri Lanka & National Delimitation Committee Data 2013/2016

அத்தியாயம் 6

வடக்கு மாகாணம்

212. பரப்பளவில் மூன்றாமிடத்தைக் கொண்டுள்ள வடக்கு மாகாணம் 8,884 சதுர கிலோ மீற்றர் நிலப் பரப்பைக் கொண்டுள்ளது. அதில் 1025 சதுர கிலோ மீற்றர் யாழ்ப்பாண மாவட்டத்திற்குரியது. மன்னார் மாவட்டம் 1996 சதுர கிலோ மீற்றர் பரப்பளவைக் கொண்டுள்ளது. வவுனியா மாவட்டம் 1967 சதுர கிலோ மீற்றர் பரப்பையும் முல்லைத்தீவு மாவட்டம் 2617 சதுர கிலோ மீற்றர் பரப்பையும் கிளிநொச்சி மாவட்டம் 1279 சதுர கிலோ மீற்றர் பரப்பையும் கொண்டுள்ளன. வடக்கு மாகாணம் இலங்கையின் மொத்த நிலப்பரப்பில் 13.5 வீதத்தை கொண்டுள்ளது. மாகாணத்தின் மொத்த நிலப் பரப்பில் 8290 சதுர கிலோ மீற்றர் தரையாகவும் 594 சதுர கிலோ மீற்றர் உள்ளக நீர் பரப்பாகவும் காணப்படுகின்றது. மாகாணத்தின் மொத்த நிலப் பரப்பில் 6.7% உள்ளக நீர்ப்பரப்புக்களாக காணப்படுகின்றன. வடக்கு, கிழக்கு மற்றும் மேற்குத் திசைகளால் கடலையும் தெற்குத் திசையில் வடமேல், வட மத்திய மற்றும் கிழக்கு மாகாணங்களையும் எல்லைகளாகக் கொண்டுள்ள இந்த மாகாணத்தில் 2010 ஆம் ஆண்டளவில் 594 சதுர கிலோ மீற்றர் அதாவது, 6.7% வனப் பிரதேசமாகக் காணப்பட்டது. 2016 ஆம் ஆண்டு மாகாண வீதிக் கட்டமைப்பின் நீளம் 3379 கிலோ மீற்றர்களாக காணப்பட்டது. யாழ்ப்பாணம் மாகாணத்தின் தலைநகராக காணப்படுகின்றது.

213. மாகாணம் இலங்கையின் பொருளாதாரத்திற்கு 2015 ஆம் ஆண்டில் 4% பங்களிப்பைச் செலுத்தியது. அத்தோடு சேவைத் துறையில் 4% கைத்தொழிற் துறையில் 2% விவசாயத் துறையில் 6% பங்களிப்புச் செலுத்தியுள்ளது. வட மாகாணத்தின் பொருளாதார வருமானம் முக்கியமாக சேவைத் துறையில் இருந்தும் (65%) அதைத்தொடர்ந்து கைத்தொழிற் துறையில் இருந்தும் (19%) மிகுதி விவசாயத் துறையில் இருந்தும் (16%) கிடைக்கப்பெறுகின்றன. 2016 ஆம் ஆண்டில் வட மாகாணத்தின் வேலை வாய்ப்பு முக்கியமாக சேவைத் துறையில் (50%) அதைத்தொடர்ந்து விவசாயத் துறையில் (28%) மற்றும் கைத்தொழிற் துறையில் (22%) ஆகும்.

214. சனத்தொகை மற்றும் வீடுகள் கணக்கெடுப்பின் (2012) பிரகாரம் சனத்தொகையின் விஞ்ஞான ரீதியான பிரிவுகளான நிர்வாகம், உள்ளூராட்சி மற்றும் தேர்தல் அதிகாரப் பிரதேசங்கள் தொடர்பாக மாகாணத்திற்கும் அதன் மாவட்டங்களுக்கும் ஏற்புடைய தகவல்கள் அடுத்துவரும் பகுதிகளில் விபரிக்கப்பட்டுள்ளன.

மொத்த சனத்தொகை, சனத்தொகை அடர்த்தி மற்றும் எழுத்தறிவு

215. சனத்தொகை மற்றும் வீடுகள் கணக்கெடுப்பின் (2012) படி நாட்டின் மொத்த சனத்தொகையில் 5.2% க்கு சமனான அதாவது 1,061,315 பேர் இந்த மாகாணத்தில் வசிக்கின்றனர். வடக்கு மாகாணத்தின் மொத்த சனத்தொகையில் 55% அதாவது 583,882 பேர் யாழ்ப்பாண மாவட்டத்திலும் 10.7% அதாவது, 113,510 பேர் கிளிநொச்சி மாவட்டத்திலும் 9.4% அதாவது 99,570 பேர் மன்னார் மாவட்டத்திலும் 16.2% அதாவது, 172,115 பேர் வவுனியா மாவட்டத்திலும் 92,238 பேர் முல்லைத்தீவு மாவட்டத்திலும் வசிக்கின்றனர். மாகாணத்தின் சனத்தொகை அடர்த்தி ஒரு சதுர கிலோ மீற்றருக்கு 119 ஆகும். 10 வயதுக்கு மேற்பட்ட சனத்தொகையின் எழுத்தறிவு 97.8 % ஆகும்.

பால்நிலை வேறுபாட்டுக்கு அமைய சனத்தொகை வேறுபாடு

216. நாட்டின் வடக்கு மாகாணத்திலும் அதன் மாவட்;டங்களினதும் சனத்தொகை பால்நிலைக்கு ஏற்ப மாறுபட்டுள்ள விதம் அட்டவணை 6.1 இல் தரப்பட்டுள்ளது. நாட்டின் ஏனைய மாகாணங்களைப் போன்று பெண்கள் சனத்தொகை ஆண்கள் சனத்தொகையை மிஞ்சியிருப்பதை அட்டவணை 6.1 மூலம் அவதானிக்க முடியும். பெண்கள் சனத்தொகையை விட ஆண்கள் சனத்தொகை அதிகமாக உள்ள வடக்கு மாகாணத்தின் ஒரேயொரு மாவட்டம் மன்னார் ஆகும். அங்கு ஆண்களின் சனத்தொகை 50.3% ஐ மிஞ்சியுள்ளது.

அட்டவணை 6.1: பால்நிலைக்கு அமைய சனத்தொகை வேறுபாடு – வட மாகாணம்

பிரதேசம்	மொத்த சனத்தொகை	ஆண்		பெண்	
	எண்ணிக்கை	எண்ணிக்கை	%	எண்ணிக்கை	%
யாழ்ப்பாணம்	583,882	274,173	47.0	309,709	53.0
கிளிநொச்சி	113,510	55,783	49.1	57,727	50.9
மன்னார்	99,570	50,053	50.3	49,517	49.7
வவுனியா	172,115	84,715	49.2	87,400	50.8
முல்லைத்தீவு	92,238	46,036	49.9	46,202	50.1
வட மாகாணம்	1,061,315	510,760	48.1	550,555	51.9
இலங்கை	20,359,439	9,856,634	48.4	10,502,805	51.6

சனத்தொகை பிரிவுகள் அடிப்படையில் வேறுபட்டுள்ள விதம்

217. சனத்தொகை பிரிவுகள் அடிப்படையில் வேறுபட்டுள்ள விதம் அட்டவணை 6.2 இல் தரப்பட்டுள்ளது.மாகாண சனத்தொகையில் பெரும்பான்மை மக்கள் கிரமப் புறத்தில் வாழ்கின்றனர். அது 83.3% ஆகும். நகர்புற சனத்தொகை 16.7% ஆகும். அதனை நாட்டின் ஏனைய மாகாணங்களுடன் ஒப்பிட்டுப் பார்க்கும் போது கூடிய எண்ணிக்கையாகும். இலங்கையின் மொத்த நகர சனத்தொகையில் 4.8% வடக்கு மாகாணத்தின் யாழ்ப்பாணம், மன்னார் மற்றும் வவுனியா இல் வசிக்கின்றனர். கிளிநொச்சி மற்றும் முல்லைத்தீவு மாவட்டங்களின் மொத்த சனத்தொகையும் கிராமப் புறத்திற்கு உரியதாகும்.

அட்டவணை 6.2: பிரிவுகளுக்கு அமைய சனத்தொகை வேறுபாடு – வட மாகாணம்

பிரதேசம்	மொத்த சனத்தொகை	நகர		கிராமிய		தோட்ட	
	எண்ணிக்கை	எண்ணிக்கை	%	எண்ணிக்கை	%	எண்ணிக்கை	%
யாழ்ப்பாணம்	583,882	117,575	20.1	466,307	79.9	-	0.0
கிளிநொச்சி	113,510	-	-	113,510	100	-	0.0
மன்னார்	99,570	24,417	24.5	75,153	75.5	-	0.0
வவுனியா	172,115	34,816	20.2	137,299	79.8	-	0.0
முல்லைத்தீவு	92,238	-	-	92,238	100	-	0.0
வட மாகாணம்	1,061,315	176,808	16.7	884,507	83.3	-	0.0
இலங்கை	20,359,439	3,704,470	18.2	15,753,322	77.4	901,647	4.4

இனங்கள் அடிப்படையில் சனத்தொகை மாற்றம்

218. மாகாணத்தின் சனத்தொகை இன ரீதியில் ஒப்பிட்டுப் பார்ப்பதற்கு ஏற்ற விதத்தில் அட்டவணை 6.3 குறிப்பிடப்பட்டுள்ளது. வடக்கு மாகாண சனத்தொகையின் பெரும்பான்மையினராக இலங்கைத் தமிழர்கள் 93.1% வசிக்கின்றனர். இரண்டாவதாக முஸ்லிம்கள 3.1% வசிக்கின்றனர். மாகாணத்தின் சிங்களவர்கள் 3.0% ஆகும். இந்தியத் தமிழர்கள், பேர்கர், மலே, இலங்கைச் செட்டி மற்றும் பாரத மக்கள் 0.8% வசிக்கின்றனர். இலங்கைத் தமிழர் சனத்தொகையில் 43.5% வட மாகாணத்தில் வசிக்கின்றனர்.

அட்டவணை 6.3: இன அடிப்படையில் சனத்தொகை வீத பரம்பல் – வட மாகாணம்

பிரதேசம்	சிங்களவர்	இலங்கைத் தமிழர்	இந்தியத் தமிழர்	இலங்கை முஸ்லிம்	வேறு
யாழ்ப்பாணம்	0.4	98.9	0.3	0.4	0.0
கிளிநொச்சி	1.2	97.3	0.9	0.6	0.0
மன்னார்	2.3	80.4	0.7	16.5	0.0
வவுனியா	10.0	82.0	1.1	6.8	0.1
முல்லைத்தீவு	9.7	85.8	2.5	2.0	0.1
வட மாகாணம்	3.0	93.1	0.7	3.1	0.1
இலங்கை	74.9	11.1	4.1	9.3	0.5

சமய அடிப்படையில் சனத்தொகை வேறுபாடு

219. வடக்கு மாகாண சனத்தொகையில் பெரும்பான்மையினர் 74.3% இந்துக்களாவர். உரோமன் கத்தோலிக்கர்கள் 15.5% வாழ்கின்றனர். இஸ்லாம் மதத்தினர் 3.1% ஆகும். பௌத்தர்கள் 2.9% ஆகும். இலங்கையின் இந்துக்களில் 30.8% வடக்கு மாகாணத்தில் வசிக்கின்றனர்.உரோமன் கத்தோலிக்கர்கள் 13% ஆகும். சமய அடிப்படையிலான சனத்தொகை வீத பரம்பல் அட்டவணை 6.4 இல் குறிப்பிடப்பட்டுள்ளது.

அட்டவணை 6.4: சமய அடிப்படையில் சனத்தொகை வீத பரம்பல் – வட மாகாணம்

பிரதேசம்	பௌத்தம்	இந்து	இஸ்லாம்	உரோமன் கத்தோலிக்கம்	வேறு
யாழ்ப்பாணம்	0.4	82.8	0.4	12.9	3.5
கிளிநொச்சி	1.1	81.9	0.6	10.6	5.7
மன்னார்	1.8	24.1	16.6	52.6	4.8
வவுனியா	9.8	69.4	7.0	8.9	4.0
முல்லைத்தீவு	8.9	75.2	2.0	9.8	5.0
வட மாகாணம்	2.9	74.3	3.1	15.5	4.2
இலங்கை	70.1	12.6	9.7	6.2	1.5

நிர்வாக, உள்ளூராட்சி மற்றும் தேர்தல் அதிகாரப் பிரதேசங்களின் கட்டமைப்பு

220. வடக்கு மாகாணத்தில் நிர்வாக, உள்ளூராட்சி மற்றும் தேர்தல் அதிகாரப் பிரதேசங்களின் கட்டமைப்பு பற்றிய தகவல்கள் அட்டவணை 6.5 இல் குறிப்பிடப்பட்டுள்ளது.

அட்டவணை 6.5: நிர்வாக, உள்ளூராட்சி மற்றும் தேர்தல் அதிகாரப் பிரதேசங்களின் கட்டமைப்பு

வடக்கு மாகாணம்

பிரதேசம்	பிரதேச செயலகப் பிரிவு	கிராம அலுவலர் பிரிவு	மாநகர சபை	நகர சபை	பிரதேச சபை
யாழ்ப்பாணம்	15	435	01	3	13
கிளிநொச்சி	4	95	-	-	3
மன்னார்	5	153	-	1	4
வவுனியா	4	102	-	1	4
முல்லைத்தீவு	6	136	-	-	4
வட மாகாணம்	34	921	01	5	28
இலங்கை	331	14,021	24	41	276

221. வடக்கு மாகாணத்தில் பதிவுசெய்யப்பட்ட வாக்காளர்களின் எண்ணிக்கை, வாக்கெடுப்பு பிரிவு மற்றும், வாக்கெடுப்பு மாவட்டங்களின் எண்ணிக்கை என்பன அட்டவணை 6.6 இல் குறிப்பிடப்பட்டுள்ளது.

அட்டவணை 6.6: வாக்கெடுப்பு பிரிவுகளின் அமைப்பு -2017 - வடக்கு மாகாணம்

பிரதேசம்	பதிவுசெய்யப்பட்ட வாக்காளர்கள்	வாக்கெடுப்பு பிரிவு	வாக்கெடுப்பு மாவட்டம்
யாழ்ப்பாணம்	555,210	11	629
வன்னி	273,707	3	351
வட மாகாணம்	828,,917	14	980
இலங்கை	15,760,867	160	12,521

தேர்தல் பணிகளுக்காக வடக்கு மாகாணம் யாழ்ப்பாணம் மற்றும் வன்னி என இரண்டு தேர்தல் மாவட்டங்களாக பிரிக்கப்பட்டுள்ளது. யாழ்ப்பாண தேர்தல் மாவட்டம் யாழ்ப்பாணம் மற்றும் கிளிநொச்சி ஆகிய இரண்டு நிர்வாக மாவட்டங்களைக் கொண்டுள்ளது. கிளிநொச்சி மாவட்டம் யாழ்ப்பாண மாவட்டத்தின் தேர்தல் பிரிவாக எடுத்துக்கொள்ளப்பட்டது. வன்னி தேர்தல் மாவட்டம் மன்னார், வவுனியா மற்றும் முல்லைத்தீவு ஆகிய நிர்வாக மாவட்டங்களைக் உள்ளடக்கியுள்ளது.

யாழ்ப்பாண மாவட்டம்

222. யாழ்ப்பாண மாவட்டம் வடக்கு அகலாங்கு 9° 27' மற்றும் 9° 50' க்கும் கிழக்கு நெட்டாங்கு 79°31' மற்றும் 80° 37' க்கும் இடையில் 1025 சதுர கிலோ மீற்றர் பரப்பில் அமைந்துள்ளது. மாகாணத்தின் மொத்த நிலப் பிரதேசத்தில் 11.5% இல் வியாபித்துள்ள இந்த மாவட்டம் 929 சதுர கிலோ மீற்றர் நிலப் பிரதேசத்தையும் 96 சதுர கிலோ மீற்றர் உள்ளக நீர் பரப்பையும் கொண்டுள்ளது. உள்ளக நீர்ப்பரப்புக்கள் மொத்த மாவட்ட நிலப் பரப்பில் 9.4% ஐ மூடியுள்ளது. வடக்கு, கிழக்கு மற்றும் மேற்குத் திசைகளால் கடலையும் தெற்குத் திசையால் கிளிநொச்சி மாவட்டம் மற்றும் யாழ்ப்பாணக் குடாவையும் எல்லைகளாகக் கொண்டுள்ளது. இந்த மாவட்டத்தின் 48 சதுர கிலோ மீற்றர் அதாவது மொத்தப் பரப்பில் 4.7%, 2010 ஆம் ஆண்டில் வனப் பிரதேசமாகக் காணப்பட்டது. இம் மாவட்டத்தின் உயரம் கடல் மட்டத்திலிருந்து - 2 மீற்றர் தொடக்கம் +15 மீற்றர் வரை உயர்ந்து செல்கின்றது.

223. சனத்தொகை மற்றும் வீடுகள் கணக்கெடுப்பின் (2012) பிரகாரம், மொத்தச் சனத்தொகை 583,882 ஆகவும் சனத்தொகை அடர்த்தி ஒரு சதுர கிலோ மீற்றருக்கு 629 ஆகவும் காணப்பட்டது. 10 வயதுக்கு மேற்பட்ட சனத்தொகையின் எழுத்தறிவு 98.2 % ஆகும். இம் மாவட்டத்தின் யாழ்ப்பாணம் தலைநகராக காணப்படுகின்றது. இது கொழும்பிலிருந்து 303 கிலோ மீற்றர் நேரடித் தூரத்தில் உள்ளது. 2016 ஆம் ஆண்டு யாழ்ப்பாணம் மற்றும் கிளிநொச்சி மாவட்டங்களினுள் 1608 கி.மீ. நீளத்திற்கு வீதிகள் அமைந்துள்ளன.யாழ்ப்பாண மாவட்டத்தின் வேலை வாய்ப்பு முக்கியமாக சேவைத் துறையில் (51%) அதைத்தொடர்ந்து விவசாயத் துறையில் (25%) மற்றும் கைத்தொழிற் துறையில் (24%) ஆகும்.

இன மற்றும் சமய அடிப்படையில் சனத்தொகை வேறுபாடு

224. இன மற்றும் சமய அடிப்படையில் சனத்தொகை வேறுபட்டுள்ள விதம் அட்டவணை 6.1.1 இல் குறிப்பிடப்பட்டுள்ளது. அந்த அட்டவணையில் குறிப்பிடப்பட்டுள்ளதற்கு அமைய, மாவட்டத்தின் பெரும்பான்மை மக்கள் இலங்கைத் தமிழர்கள் ஆவர். அது மொத்த மாவட்ட சனத்தொகையில் 98.9% வீதமாகும். ஏனைய இனத்தவர்கள் 1.1% ஆகும். இந்து பக்தர்கள் 82.8% ஆகும். அடுத்து உரோமன் கத்தோலிக்கர்கள் 12.9% ஆகும்.

அட்டவணை 6.1.1: இன மற்றும் சமய அடிப்படையில் சனத்தொகை வேறுபாடு – யாழ்ப்பாண மாவட்டம்

இனம்	எண்ணிக்கை	%	சமயம்	எண்ணிக்கை	%
சிங்களவர்	2,284	0.4	பௌத்தம்	2,168	0.4
இலங்கைத் தமிழர்	577,338	98.9	இந்து	483,255	82.8
இந்தியத் தமிழர்	1,807	0.3	இஸ்லாம்	2,363	0.4
இலங்கை முஸ்லிம்	2,162	0.4	உரோமன் கத்தோலிக்கம்	75,474	12.9
வேறு	291	-	ஏனைய கிருஸ்தவம்	20,511	3.5
			வேறு	111	-
மொத்தம்	583,882	100	மொத்தம்	583,882	100

யாழ்ப்பாண மாவட்டத்தின் தேர்தல் தொகுதிகளுக்கான எல்லை நிர்ணயம்

225. மாகாண சபைத் தேர்தல் முதன்மைச் சட்டத்தின் படி வடமாகாண சபையில் உள்ள யாழ்ப்பாண மாவட்டத்திற்கு தேர்தல் ஆணையாளரால் நிர்ணயிக்கப்பட்ட மாகாணசபை உறுப்பினர்கள் 16 ஆக இருந்தது. திருத்தச்சட்டம் 2017 பகுதி 3 A (2) இன் படி யாழ்ப்பாண மாவட்டம் 8 மாகாணசபை உறுப்பினர்களை தெரிவு செய்யக்கூடிய வகையில் தேர்தல் தொகுதிகள் பிரிக்கப்பட வேண்டி இருந்தது.

226. யாழ்ப்பாண மாவட்டத்தில் 15 பிரதேச செயலகங்களுக்கு உட்பட்ட 435 கிராம அலுவலர் பிரிவுகளில் வசிக்கும் மொத்த சனத்தொகை 583,882 பேரிலிருந்து ஒற்றை அங்கத்தவர் தொகுதிக்கு உறுப்பினரை தெரிவு செய்வதற்கான சராசரி சனத்தொகை 72,985 ஆக நிர்ணயிக்கப்பட்டிருந்தது.

227. யாழ்ப்பாண மாவட்ட செயலகத்தில் 28.11.2017 காலை பொதுமக்களுடன் நடைபெற்ற கூட்டத்தில், பெற்றுக்கொள்ளப்பட்ட 6 பிரேரணைகளுடன், பொதுமக்களிடம் எழுத்து மூலம் சமர்பிக்கும்படி கேட்டுப் பெற்றுக்கொள்ளப்பட்ட 6 பிரேரணைகள் அடங்களாக மொத்தம் 12 பிரேரணைகளை குழு பெற்றுக் கொண்டது.

228. பெரும்பாலான பிரேரணைகளின் பரிந்துரைகள் எல்லை நிர்ணயமானது பிரதேச செயலக பிரிவு எல்லைகளை அடிப்படையாகக்கொண்டு அமையவேண்டும் என கூறப்பட்டிருந்தது. மேலும் பரிந்துரைக்கப்பட்ட தொகுதிகளுக்கிடையிலான சனத்தொகைச்செறிவு விகிதாசாரத்திற்கு ஏற்ப இல்லாமல் இருந்ததையும், 2017ம் ஆண்டு திருத்தச்சட்டத்தின் 3(A) (4) (b) பிரிவின் நோக்கத்திற்கு அமையாமல் இருந்ததையும் குழு அவதானித்தது. இதனால் இப் பிரேரணைகளை குழுவால் ஏற்கமுடியவில்லை. எவ்வாராயினும் சாத்தியமான வேளைகளில் குழுவானது முன்வைக்கப்பட்ட பிரேரணைகளிலில் உள்ள முன்மொழிவுகளை முடியுமானவரை பிரதேச செயலக பிரிவுகளை தேர்தல் தொகுதிகளுக்கு இணைக்கும் போது கருத்தில் எடுத்து சேர்த்துக் கொண்டுள்ளது. மற்றும் தேர்தல் தொகுதிகளின் சனத்தொகை எண்ணிக்கையில் ஒத்திசையாத தன்மையைக் குறைப்பதற்காக ஒத்துக்கொள்ளப்பட்ட சராசரியின் கணிசமான விலகல்கள் வரம்புகளுக்கு உட்பட்டதாகவும், 2017 ஆம் திருத்தச்சட்டம் பகுதி3 (A) (4) (b) ஏற்க கூடியதாகவும் இருக்கும் வகையில் குழு நடவடிக்கை எடுத்தது.

229. மூன்று (3) பிரேரணைகள் முஸ்லிம் சமூகத்துக்கு தனி தேர்தல் தொகுதி வேண்டும் என பரிந்துரைத்திருந்தன. இந்த சமூகம் கடந்த காலங்களில் பலவந்தமாக வெளியேற்றப்பட்டதால் அங்கு அச் சமூகம் குறைந்த அளவுள்ள எண்ணிக்கை கொண்ட சிறுபான்மை இனமாக உள்ளதை குழு அவதானித்தபோதும் முழு மாவட்ட சனத்தொகையில் முஸ்லிம்கள் 0.5%க்கும் குறைவாக உள்ளதையும் குழு அவதானித்தது, இது ஒரு தேர்தல் தொகுதியை நிர்ணயம் செய்வதற்கு போதுமானதாக இருக்கவில்லை .

230. ஒருசமர்ப்பிப்பு இரண்டு கிராம அலுவலர் பிரிவுகளை குறிப்பிட்ட ஒரு தேர்தல் தொகுதிக்கு இணைக்க வேண்டும் என்று பரிந்துரை செய்திருந்தது. ஆனால் அவ்வாறநு இணைப்பதறகு போதுமான காரணங்கள் இல்லாமையால் குறிப்பிட்ட சமர்ப்பிப்புகளை கருத்தில் கொள்ளமுடியாது என்று குழு தீர்மானித்தது.

231. ஒரு சமர்ப்பிப்புக்கு குழுவினால் எவ்வித நடவடிக்கைகளையும் எடுக்க வேண்டிய தேவை ஏற்படவில்லை, ஏனென்றால் அது குழுவின் பொறுப்பு ஆணைகளுக்கு உட்பட்டதாக அமையவில்லை.

232. தொகுதிகளுக்குபெயரிடும்போது, சரித்திர பிரசித்திபெற்ற பெயர் இடப்பட வேண்டிய தேவை இல்லாத சந்தர்ப்பத்தில் தொகுதிகளின் பெயர்கள், அத்தொகுதியிலுள்ள ஒரு பிரதேச செயலகத்தின் பெயரை கிராமசேவகர் பிரிவுகளின் எண்ணிக்கை மற்றும் சனத்தொகை அடிப்படையில் இடதீர்மானிக்கப்பட்டது. இது தேர்தல் தொகுதிகளின் பெயர்கள் குறிப்பிடப்பட்ட பலபிரேரணைகளுடன் ஒத்துப்போகிறது.

233. சுருக்கமாககூறினால் 10 பிரதேச செயலகப் பிரிவுகள் பிரிக்கப் படாமல் முழுவதுமாக தொகுதிகளுக்குள் அடங்குவதோடு, 2 பிரதேச செயலக பிரிவுகள் 2 தொகுதிகளுக்குள் பிரிக்கப்பட்டும், 3 பிரதேச செயலக பிரிவுகள் 3 தொகுதிகளுக்குள் பிரிக்கப்பட்டும், தொகுதிக்கான சராசரி மக்கள் தொகையை விட்டு –9.7% மற்றும் + 5.9% இற்கும் வெளியே செல்லாதவாறு இருக்கக்கூடியதாகவும் எல்லா இனத்தவர்களின் சமநிலைப் பிரதிநிதித்துவத்தை பாதுகாத்து யாழ்ப்பாண மாவட்டம் 8 ஒற்றை அங்கத்துவதொகுதிகளாக பின்வருமாறு பிரிக்கப்பட்டுள்ளது.

தேர்தல் தொகுதிகள் – யாழ்ப்பாண மாவட்டம்

தேர்தல் தொகுதி இலக்கம்	தேர்தல் தொகுதியின் பெயர்	தெரிவுசெய்ய வேண்டிய உறுப்பினர் தொகை
1	வட்டுக்கோட்டை	1
2	காங்கேசன்துறை	1
3	உடுப்பிட்டி-அச்சுவேலி	1
4	பருத்தித்துறை	1
5	சாவகச்சேரி	1
6	கோப்பாய் - மானிப்பாய்	1
7	நல்லூர்	1
8	யாழ்ப்பாணம் - தீவுகள்	1

மாகாண சபைத் தேர்தல் தொகுதி இலக்கம்: 1 - வட்டுக்கோட்டை

தெரிவுசெய்ய வேண்டிய உறுப்பினர் தொகை:- 1 விஸ்தீரணம் (ச.கிமீ) 86.3

சனத்தொகை

இனத்தொகுதி		%	சமயம்		%
சிங்களவர்	153	0.2%	பௌத்தம்	153	0.2%
இலங்கைத் தமிழர்	75880	99.5%	இந்து	70112	91.9%
இந்தியத்தமிழர்	242	0.3%	இஸ்லாம்	35	0.0%
இலங்கைச்சோனகர்	13	0.0%	றோமன் கத்தோலிக்கம்	2780	3.6%
ஏனையவர்	8	0.0%	ஏனைய கிறிஸ்தவம்	3213	4.2%
			ஏனையவை	3	0.0%
மொத்தம்	76296		மொத்தம்	76296	

மேற்கூறிய தேர்தல் தொகுதிக்குள் உள்ளடக்கப்பட வேண்டிய பகுதிகள்	கிராம சேவகர் பிரிவுகள் எண்ணிக்கை
1. காரைநகர் பிரதேச செயலக பிரிவு.	9
2. வலிகாமம் மேற்கு (சங்கனை) பிரதேச செயலக பிரிவு.	25
3. வலிகாமம் தென்மேற்கு (சண்டிலிப்பாய்) பிரதேச செயலக பிரிவின் ஒரு பகுதி	10

மாகாண சபைத் தேர்தல் தொகுதி இலக்கம்: 2 - காங்கேசன்துறை

தெரிவுசெய்ய வேண்டிய உறுப்பினர் தொகை:- 1 விஸ்தீரணம் (ச.கிமீ) 96.1

சனத்தொகை

இனத்தொகுதி		%	சமயம்		%
சிங்களவர்	645	0.9%	பௌத்தம்	617	0.8%
இலங்கைத் தமிழர்	72214	98.7%	இந்து	59275	81.0%
இந்தியத்தமிழர்	282	0.4%	இஸ்லாம்	63	0.1%
இலங்கைச்சோனகர்	48	0.1%	றோமன் கத்தோலிக்கம்	11340	15.5%
ஏனையவர்	7	0.0%	ஏனைய கிறிஸ்தவம்	1891	2.6%
			ஏனையவை	10	0.0%
மொத்தம்	73196		மொத்தம்	73196	

மேற்கூறிய தேர்தல் தொகுதிக்குள் உள்ளடக்கப்பட வேண்டிய பகுதிகள்	கிராம சேவகர் பிரிவுகள் எண்ணிக்கை
1. வலிகாமம் வடக்கு (தெல்லிப்பளை) பிரதேச செயலக பிரிவு.	45
2. வலிகாமம் தெற்கு (உடுவில்) பிரதேச செயலக பிரிவின் ஒரு பகுதி	17
3. வலிகாமம் தென்மேற்கு (சண்டிலிப்பாய்) பிரதேச செயலக பிரிவின் ஒரு பகுதி	10

மாகாண சபைத் தேர்தல் தொகுதி இலக்கம்: 3 - உடுப்பிட்டி-அச்சுவேலி

தெரிவுசெய்ய வேண்டிய உறுப்பினர் தொகை:- 1 | விஸ்தீரணம் (ச.கிமீ) 95.2

சனத்தொகை

இனத்தொகுதி		%	சமயம்		%
சிங்களவர்	177	0.2%	பௌத்தம்	188	0.3%
இலங்கைத் தமிழர்	74300	99.5%	இந்து	70998	95.1%
இந்தியத்தமிழர்	178	0.2%	இஸ்லாம்	40	0.1%
இலங்கைச்சோனகர்	34	0.0%	றோமன் கத்தோலிக்கம்	2467	3.3%
ஏனையவர்	6	0.0%	ஏனைய கிறிஸ்தவம்	983	1.3%
			ஏனையவை	19	0.0%
மொத்தம்	74695		மொத்தம்	74695	

மேற்கூறிய தேர்தல் தொகுதிக்குள் உள்ளடக்கப்பட வேண்டிய பகுதிகள்	கிராம சேவகர் பிரிவுகள் எண்ணிக்கை
1. வலிகாமம் கிழக்கு (கோப்பாய்) பிரதேச செயலக பிரிவின் ஒரு பகுதி.	19
2. வடமராச்சி தென்மேற்கு (கரவெட்டி) பிரதேச செயலக பிரிவின் ஒரு பகுதி	25

மாகாண சபைத் தேர்தல் தொகுதி இலக்கம்: 4 - பருத்தித்துறை

தெரிவுசெய்ய வேண்டிய உறுப்பினர் தொகை:- 1 | விஸ்தீரணம் (ச.கிமீ) 233.1

சனத்தொகை

இனத்தொகுதி		%	சமயம்		%
சிங்களவர்	290	0.4%	பௌத்தம்	287	0.4%
இலங்கைத் தமிழர்	70061	99.2%	இந்து	58541	82.9%
இந்தியத்தமிழர்	247	0.3%	இஸ்லாம்	54	0.1%
இலங்கைச்சோனகர்	24	0.0%	றோமன் கத்தோலிக்கம்	10289	14.6%
ஏனையவர்	6	0.0%	ஏனைய கிறிஸ்தவம்	1447	2.0%
			ஏனையவை	10	0.0%
மொத்தம்	70628		மொத்தம்	70628	

மேற்கூறிய தேர்தல் தொகுதிக்குள் உள்ளடக்கப்பட வேண்டிய பகுதிகள்	கிராம சேவகர் பிரிவுகள் எண்ணிக்கை
1. வடமராச்சி கிழக்கு (மருத்தங்கேணி) பிரதேச செயலக பிரிவு.	18
2. வடமராச்சி வடக்கு (பருத்தித்துறை) பிரதேச செயலக பிரிவு.	35
3. வடமராச்சி தென்மேற்கு (கரவெட்டி) பிரதேச செயலக பிரிவின் ஒரு பகுதி	9

மாகாண சபைத் தேர்தல் தொகுதி இலக்கம்: 5 - சாவகச்சேரி

தெரிவுசெய்ய வேண்டிய உறுப்பினர் தொகை:- 1 விஸ்தீரணம் (ச.கிமீ) 264.7

சனத்தொகை

இனத்தொகுதி		%	சமயம்		%
சிங்களவர்	157	0.2%	பௌத்தம்	154	0.2%
இலங்கைத் தமிழர்	65518	99.4%	இந்து	61181	92.8%
இந்தியத்தமிழர்	163	0.2%	இஸ்லாம்	63	0.1%
இலங்கைச்சோனகர்	63	0.1%	றோமன் கத்தோலிக்கம்	2433	3.7%
ஏனையவர்	41	0.1%	ஏனைய கிறிஸ்தவம்	2106	3.2%
			ஏனையவை	5	0.0%
மொத்தம்	65942		மொத்தம்	65942	

மேற்கூறிய தேர்தல் தொகுதிக்குள் உள்ளடக்கப்பட வேண்டிய பகுதிகள்	கிராம சேவகர் பிரிவுகள் எண்ணிக்கை
1. தென்மராச்சி (சாவகச்சேரி) பிரதேச செயலக பிரிவு.	60
2. வடமராச்சி தென்மேற்கு (கரவெட்டி) பிரதேச செயலக பிரிவின் ஒரு பகுதி	1
3. வலிகாமம் கிழக்கு (கோப்பாய்) பிரதேச செயலக பிரிவின் ஒரு பகுதி	1

மாகாண சபைத் தேர்தல் தொகுதி இலக்கம்: 6 - கோப்பாய் - மானிப்பாய்

தெரிவுசெய்ய வேண்டிய உறுப்பினர் தொகை:- 1 விஸ்தீரணம் (ச.கிமீ) 47.6

சனத்தொகை

இனத்தொகுதி		%	சமயம்		%
சிங்களவர்	229	0.3%	பௌத்தம்	225	0.3%
இலங்கைத் தமிழர்	73559	99.3%	இந்து	63122	85.2%
இந்தியத்தமிழர்	163	0.2%	இஸ்லாம்	126	0.2%
இலங்கைச்சோனகர்	95	0.1%	றோமன் கத்தோலிக்கம்	6254	8.4%
ஏனையவர்	4	0.0%	ஏனைய கிறிஸ்தவம்	4322	5.8%
			ஏனையவை	1	0.0%
மொத்தம்	74050		மொத்தம்	74050	

மேற்கூறிய தேர்தல் தொகுதிக்குள் உள்ளடக்கப்பட வேண்டிய பகுதிகள்	கிராம சேவகர் பிரிவுகள் எண்ணிக்கை
1.வலிகாமம் தென்மேற்கு (சண்டிலிப்பாய்) பிரதேச செயலக பிரிவின் ஒரு பகுதி	8
2. வலிகாமம் தெற்கு (உடுவில்) பிரதேச செயலக பிரிவின் ஒரு பகுதி	13
3. வலிகாமம் கிழக்கு (கோப்பாய்) பிரதேச செயலக பிரிவின் ஒரு பகுதி	11

மாகாண சபைத் தேர்தல் தொகுதி இலக்கம்: 7 - நல்லூர்

தெரிவுசெய்ய வேண்டிய உறுப்பினர் தொகை:- 1 விஸ்தீரணம் (ச.கிமீ) 32.4

சனத்தொகை

இனத்தொகுதி		%	சமயம்		%
சிங்களவர்	311	0.4%	பௌத்தம்	273	0.4%
இலங்கைத் தமிழர்	71212	99.2%	இந்து	63589	88.6%
இந்தியத்தமிழர்	188	0.3%	இஸ்லாம்	101	0.1%
இலங்கைச்சோனகர்	54	0.1%	றோமன் கத்தோலிக்கம்	4859	6.8%
ஏனையவர்	8	0.0%	ஏனைய கிறிஸ்தவம்	2943	4.1%
			ஏனையவை	8	0.0%
மொத்தம்	71773		மொத்தம்	71773	

மேற்கூறிய தேர்தல் தொகுதிக்குள் உள்ளடக்கப்பட வேண்டிய பகுதிகள்	கிராம சேவகர் பிரிவுகள் எண்ணிக்கை
1. நல்லூர் பிரதேச செயலக பிரிவு.	40
2. யாழ்ப்பாணம் பிரதேச செயலக பிரிவின் ஒரு பகுதி	2

மாகாண சபைத் தேர்தல் தொகுதி இலக்கம்: 8 - யாழ்ப்பாணம் - தீவுகள்

தெரிவுசெய்ய வேண்டிய உறுப்பினர் தொகை:- 1 விஸ்தீரணம் (ச.கிமீ) 169.6

சனத்தொகை

இனத்தொகுதி		%	சமயம்		%
சிங்களவர்	322	0.4%	பௌத்தம்	271	0.4%
இலங்கைத் தமிழர்	74594	96.5%	இந்து	36437	47.1%
இந்தியத்தமிழர்	344	0.4%	இஸ்லாம்	1881	2.4%
இலங்கைச்சோனகர்	1831	2.4%	றோமன் கத்தோலிக்கம்	35052	45.3%
ஏனையவர்	211	0.3%	ஏனைய கிறிஸ்தவம்	3606	4.7%
			ஏனையவை	55	0.1%
மொத்தம்	77302		மொத்தம்	77302	

மேற்கூறிய தேர்தல் தொகுதிக்குள் உள்ளடக்கப்பட வேண்டிய பகுதிகள்	கிராம சேவகர் பிரிவுகள் எண்ணிக்கை
1. தீவு வடக்கு (ஊர்காவற்துறை) பிரதேச செயலக பிரிவு.	15
2. தீவு தெற்கு (வேலணை) பிரதேச செயலக பிரிவு.	30
3. நெடுந்தீவு பிரதேச செயலக பிரிவு.	6
4. யாழ்ப்பாணம் பிரதேச செயலக பிரிவின் ஒரு பகுதி.	26

JAFFNA DISTRICT
PROVINCIAL COUNCIL ELECTORATE NO. 1 VADDUKKODAI

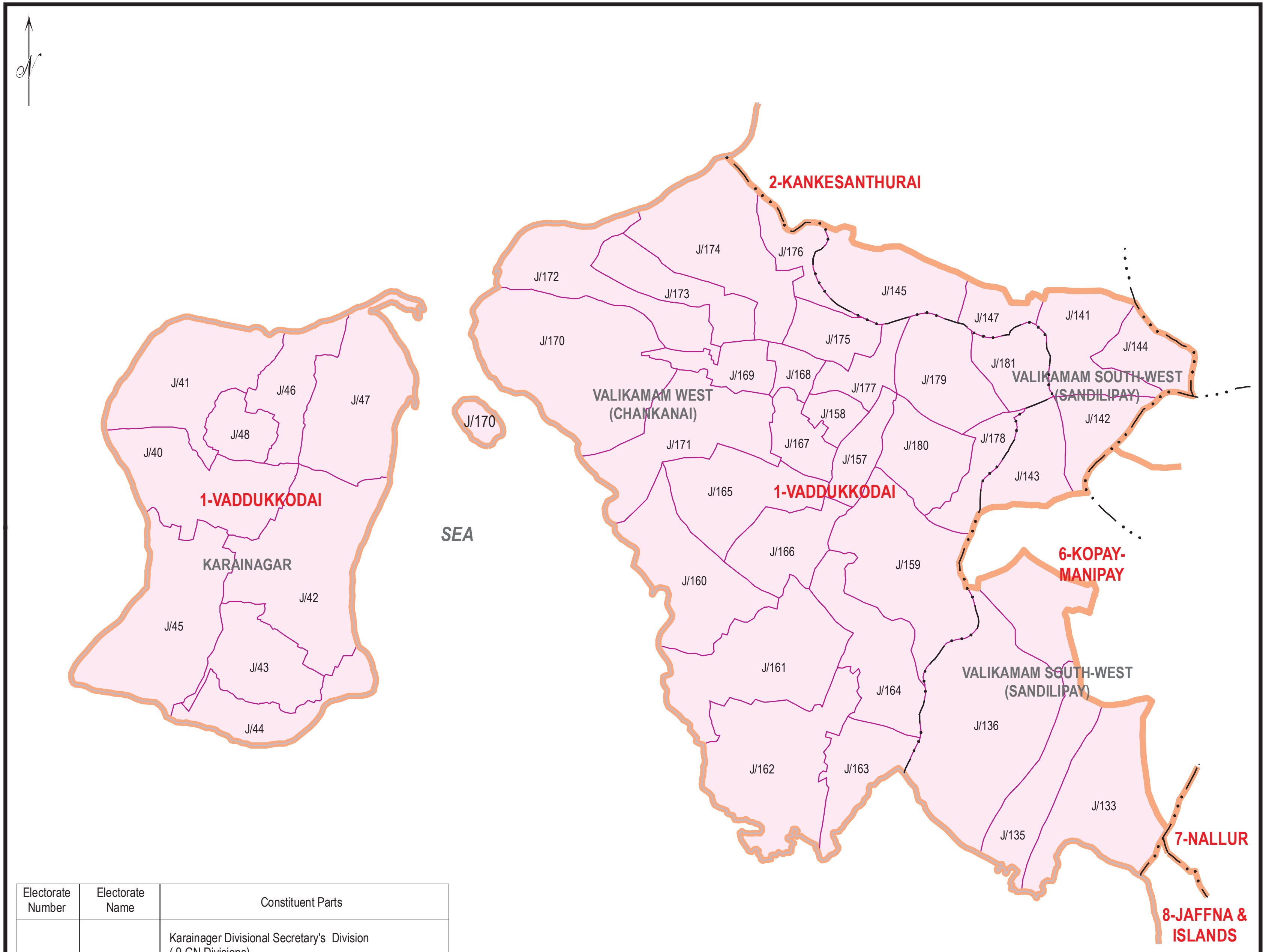

SCALE 1:85,000

1.5 0.75 0 1.5 3

Kilometers

LEGEND

Symbol	Description
	Province Boundary
	District Boundary
	Divisional Secretary's Division Boundary
	Grama Niladhari Division Boundary
	Provincial Council Electorate Boundary
MAHO	Divisional Secretary's Division Name
36	Grama Niladhari Division No.
3 -MAHAWA	Provincial Council Electorate Number & Name

LOCATION DIAGRAM
Northern Province

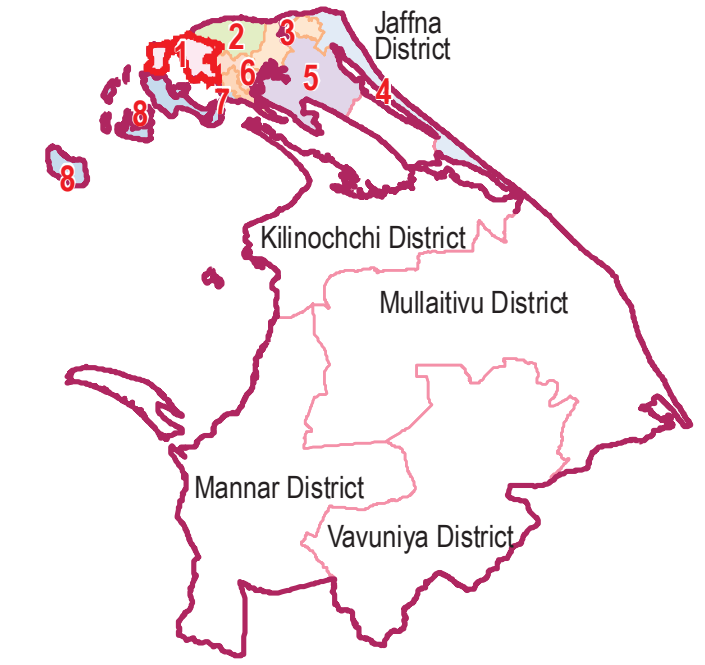

REFERENCE

- Province Boundary
- District Boundary
- 1 Provincial Council Electorate Number

Electorate Number	Electorate Name	Constituent Parts
1	Vaddukkodai	Karainager Divisional Secretary's Division (9 GN Divisions) Valikamam West(Chankanai) Divisional Secretary's Division (25 GN Divisions) Part of Valikamam South -West(Sandilipay) Divisional Secretary's Division (10 GN Divisions) (Total of 44 GN Divisions)

Data Source :

Topographical data of the Survey Department of Sri Lanka & National Delimitation Committee Data 2013/2016

JAFFNA DISTRICT
PROVINCIAL COUNCIL ELECTORATE NO. 2 KANKESANTHURAI

SCALE 1:85,000

1.5 0.75 0 1.5 3

Kilometers

LEGEND

- Province Boundary
- District Boundary
- Divisional Secretary's Division Boundary
- Grama Niladhari Division Boundary
- Provincial Council Electorate Boundary
- MAHO — Divisional Secretary's Division Name
- 36 — Grama Niladhari Division No.
- 3 -MAHAWA — Provincial Council Electorate Number & Name

LOCATION DIAGRAM

Northern Province

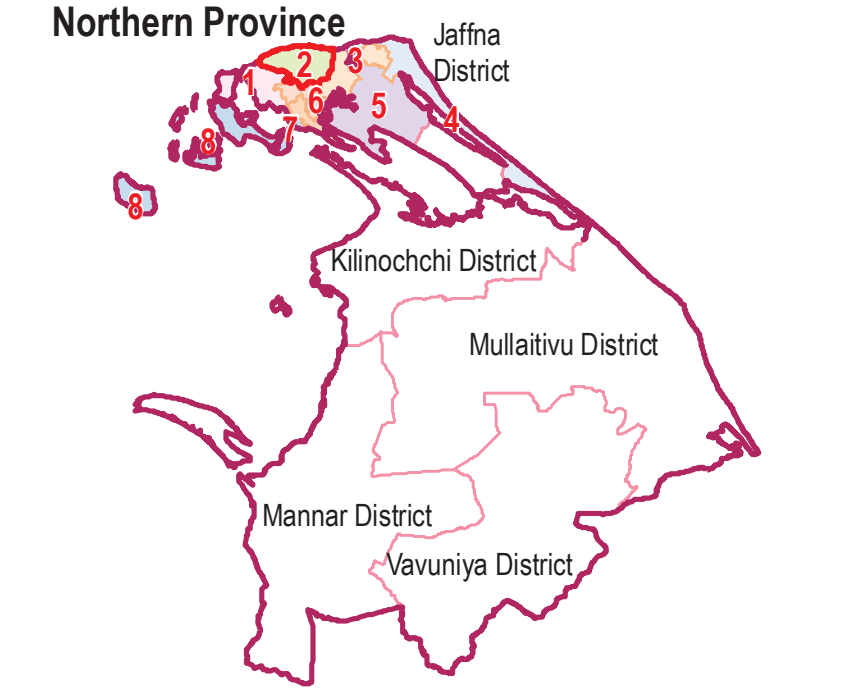

REFERENCE

- Province Boundary
- District Boundary
- 1 Provincial Council Electorate Number

Electorate Number	Electorate Name	Constituent Parts
2	Kankesanthurai	Part of Valikamam South -West(Sandilipay) Divisional Secretary's Division (10 GN Divisions) Valikamam North Divisional Secretary's Division (45 GN Divisions) Part of Valikamam South(Uduvil) Divisional Secretary's Division (17 GN Divisions) (Total of 72 GN Divisions)

Data Source :

Topographical data of the Survey Department of Sri Lanka & National Delimitation Committee Data 2013/2016

JAFFNA DISTRICT
PROVINCIAL COUNCIL ELECTORATE NO. 3 UDUPPIDY-ATCHUVELI

SCALE 1:82,000

1.5 0.75 0 1.5 3

Kilometers

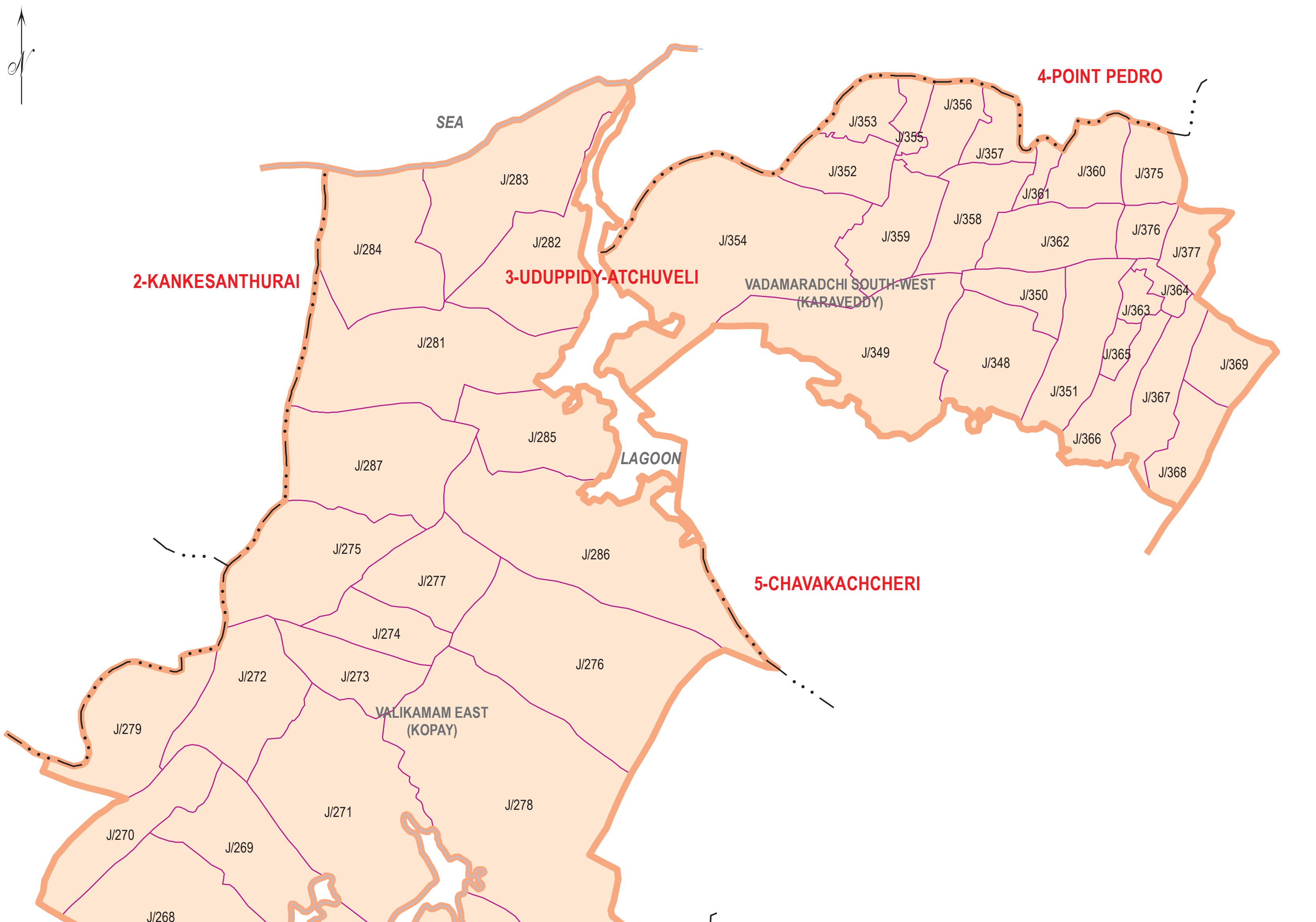

Electorate Number	Electorate Name	Constituent Parts
3	Uduppidy - Atchuveli	Part of Valikamam East(Kopay) Divisional Secretary's Division (19 GN Divisions) Part of Vadamaradchi South-West Divisional Secretary's Division (25 GN Divisions) (Total of 44 GN Divisions)

LEGEND

- Province Boundary
- District Boundary
- Divisional Secretary's Division Boundary
- Grama Niladhari Division Boundary
- Provincial Council Electorate Boundary
- MAHO — Divisional Secretary's Division Name
- 36 — Grama Niladhari Division No.
- 3 -MAHAWA — Provincial Council Electorate Number & Name

LOCATION DIAGRAM
Northern Province

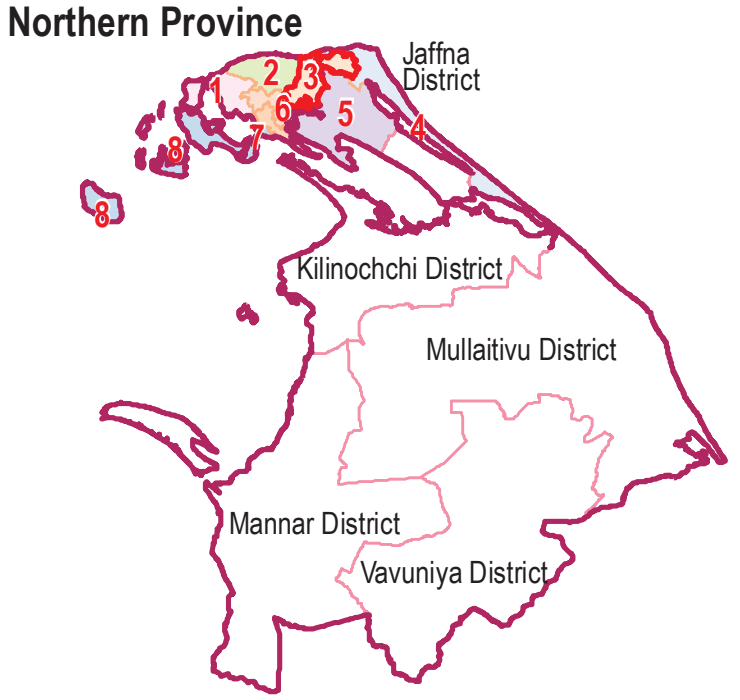

REFERENCE
- Province Boundary
- District Boundary
- 1 Provincial Council Electorate Number

Data Source :

Topographical data of the Survey Department of Sri Lanka & National Delimitation Committee Data 2013/2016

JAFFNA DISTRICT
PROVINCIAL COUNCIL ELECTORATE NO. 4
POINT PEDRO

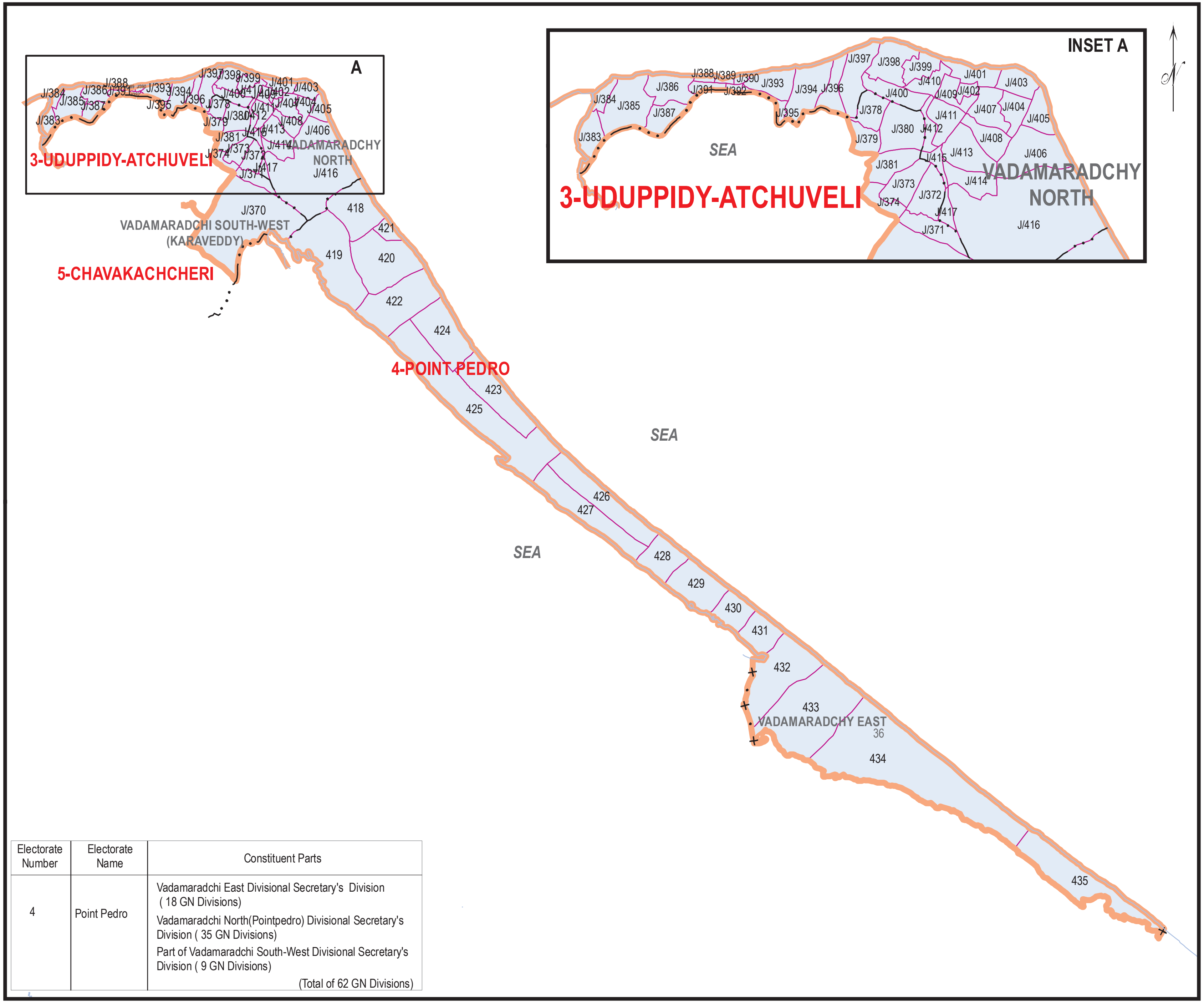

Electorate Number	Electorate Name	Constituent Parts
4	Point Pedro	Vadamaradchi East Divisional Secretary's Division (18 GN Divisions) Vadamaradchi North(Pointpedro) Divisional Secretary's Division (35 GN Divisions) Part of Vadamaradchi South-West Divisional Secretary's Division (9 GN Divisions) (Total of 62 GN Divisions)

SCALE 1:260,000

5 2.5 0 5 10

Kilometers

LEGEND

- Province Boundary
- District Boundary
- Divisional Secretary's Division Boundary
- Grama Niladhari Division Boundary
- Provincial Council Electorate Boundary
- MAHO — Divisional Secretary's Division Name
- 36 — Grama Niladhari Division No.
- 3 -MAHAWA — Provincial Council Electorate Number & Name

LOCATION DIAGRAM
Northern Province

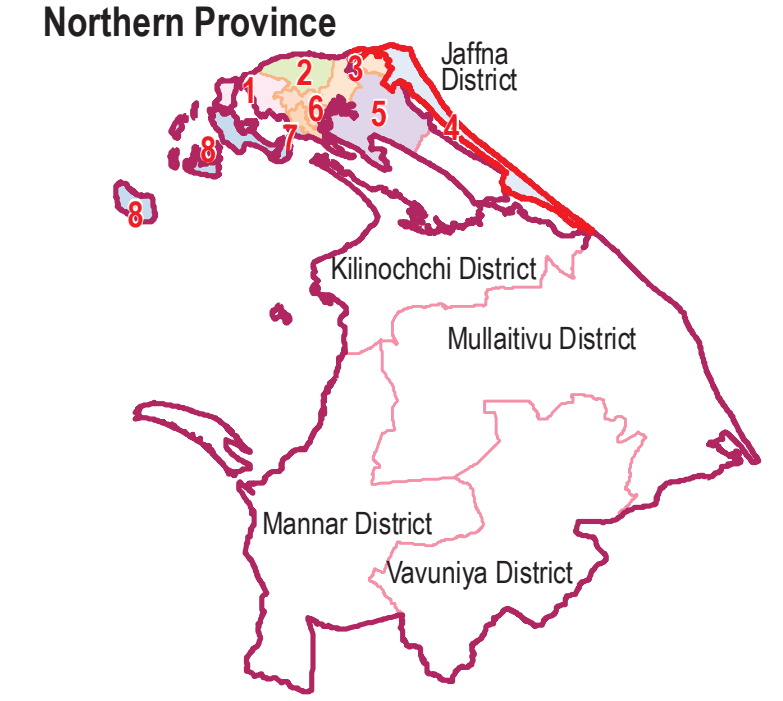

REFERENCE
- Province Boundary
- District Boundary
- 1 Provincial Council Electorate Number

Data Source :

Topographical data of the Survey Department of Sri Lanka & National Delimitation Committee Data 2013/2016

JAFFNA DISTRICT
PROVINCIAL COUNCIL ELECTORATE NO. 5
CHAVAKACHCHERI

SCALE 1:135,000

2.5 1.25 0 2.5 5
Kilometers

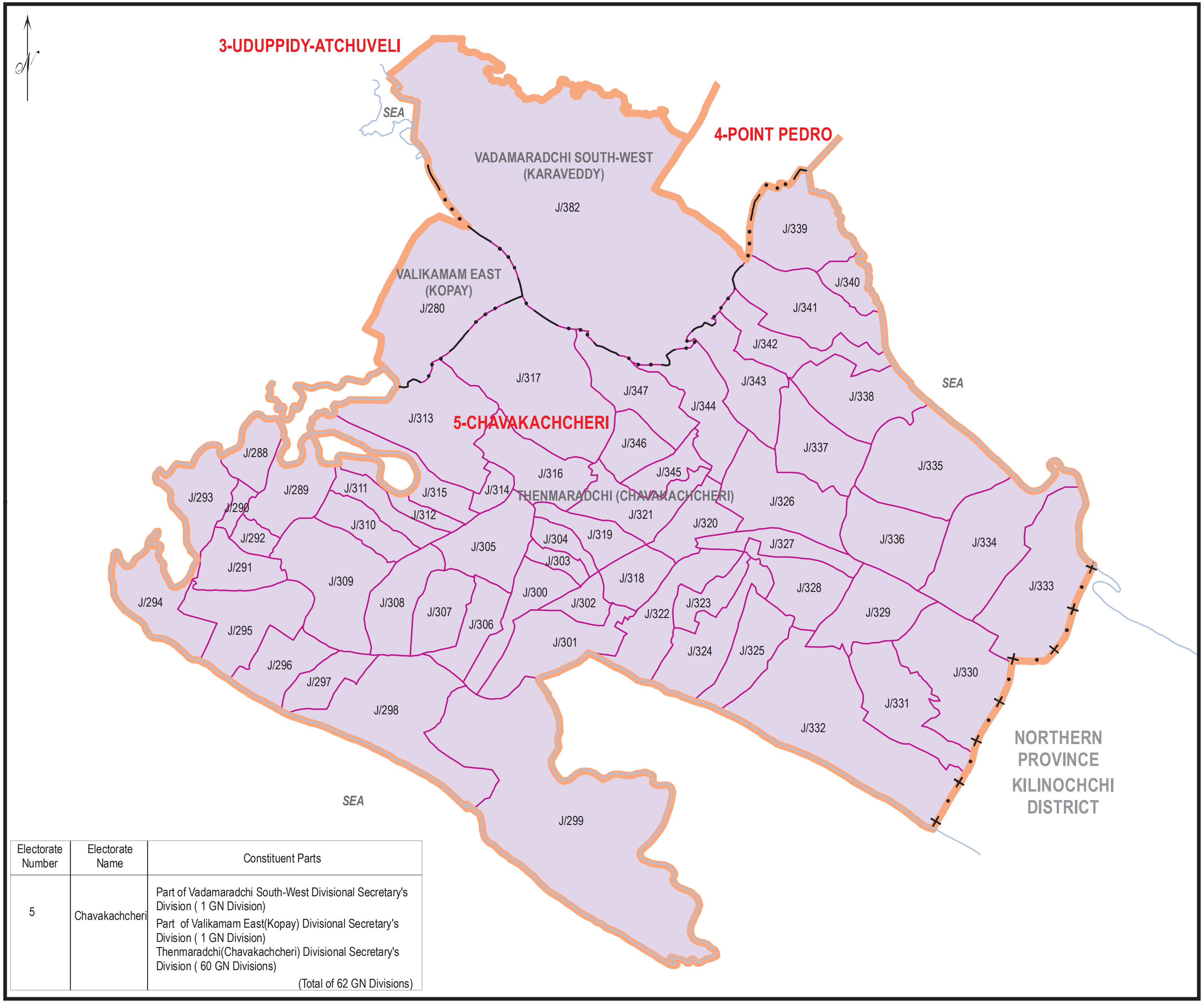

Electorate Number	Electorate Name	Constituent Parts
5	Chavakachcheri	Part of Vadamaradchi South-West Divisional Secretary's Division (1 GN Division) Part of Valikamam East(Kopay) Divisional Secretary's Division (1 GN Division) Thenmaradchi(Chavakachcheri) Divisional Secretary's Division (60 GN Divisions) (Total of 62 GN Divisions)

LEGEND

+·-+·-+·-+·-+·-+·	Province Boundary
+ · + · + · + · + ·	District Boundary
— · · · — · · · —	Divisional Secretary's Division Boundary
(line)	Grama Niladhari Division Boundary
(thick line)	Provincial Council Electorate Boundary
MAHO	Divisional Secretary's Division Name
36	Grama Niladhari Division No.
3 -MAHAWA	Provincial Council Electorate Number & Name

LOCATION DIAGRAM

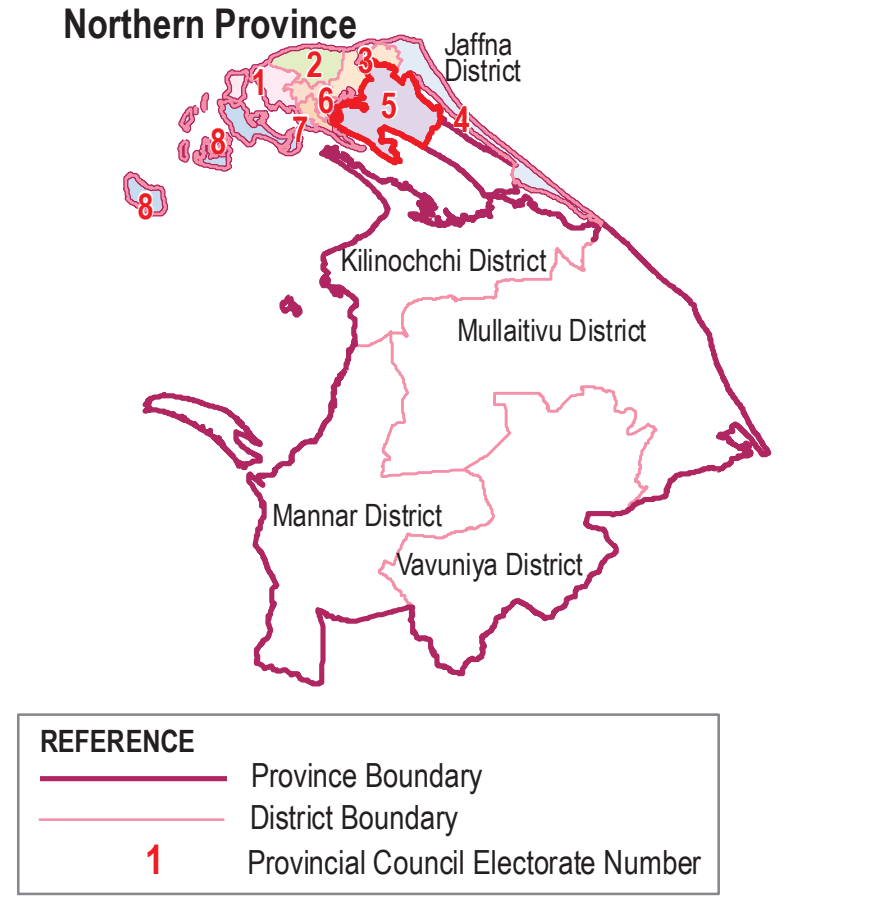

Data Source :

Topographical data of the Survey Department of Sri Lanka & National Delimitation Committee Data 2013/2016

JAFFNA DISTRICT
PROVINCIAL COUNCIL ELECTORATE NO. 6 KOPAY-MANIPAY

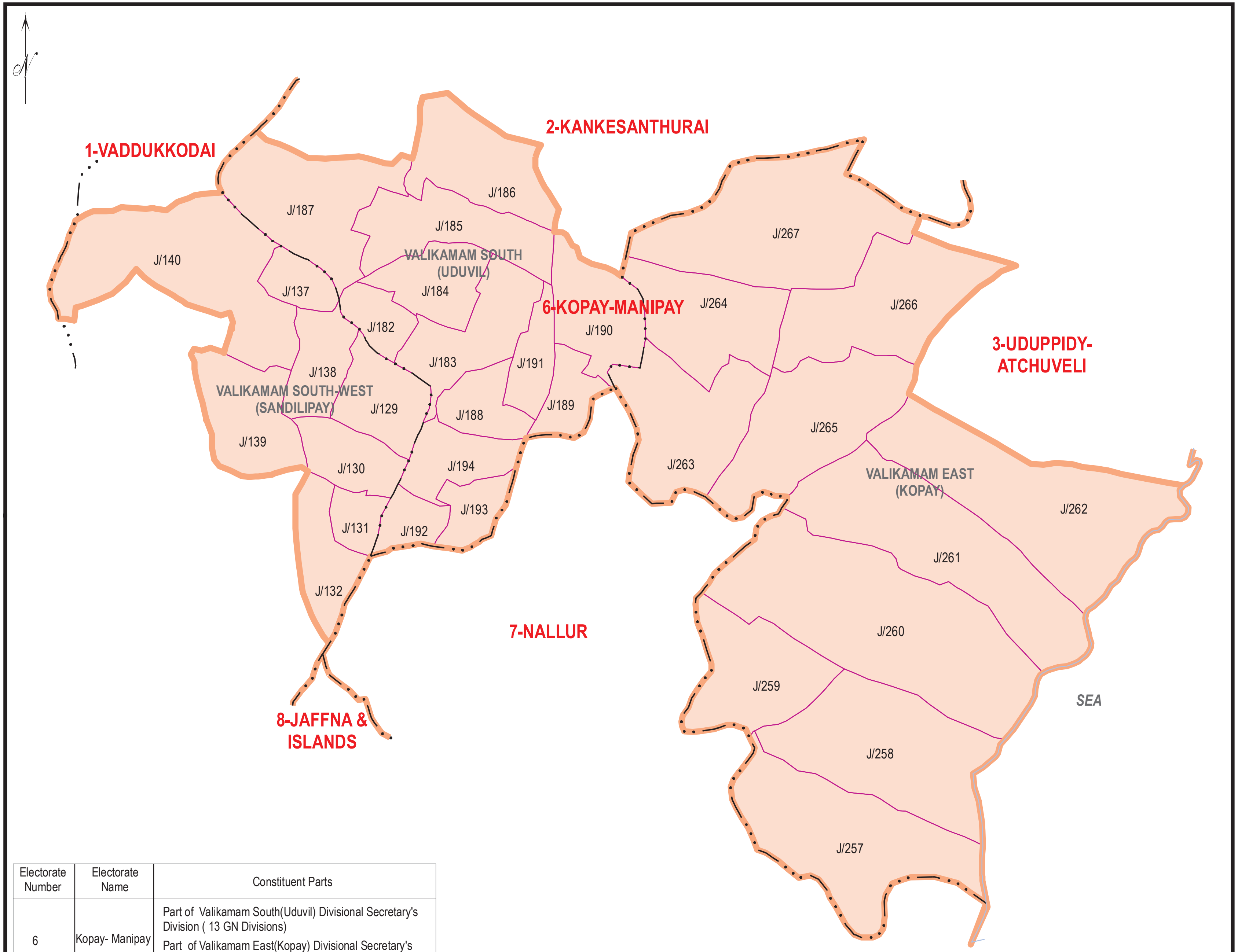

SCALE 1:62,000

1 0.5 0 1 2

Kilometers

LEGEND

- Province Boundary
- District Boundary
- Divisional Secretary's Division Boundary
- Grama Niladhari Division Boundary
- Provincial Council Electorate Boundary
- MAHO — Divisional Secretary's Division Name
- 36 — Grama Niladhari Division No.
- 3 -MAHAWA — Provincial Council Electorate Number & Name

LOCATION DIAGRAM

Northern Province

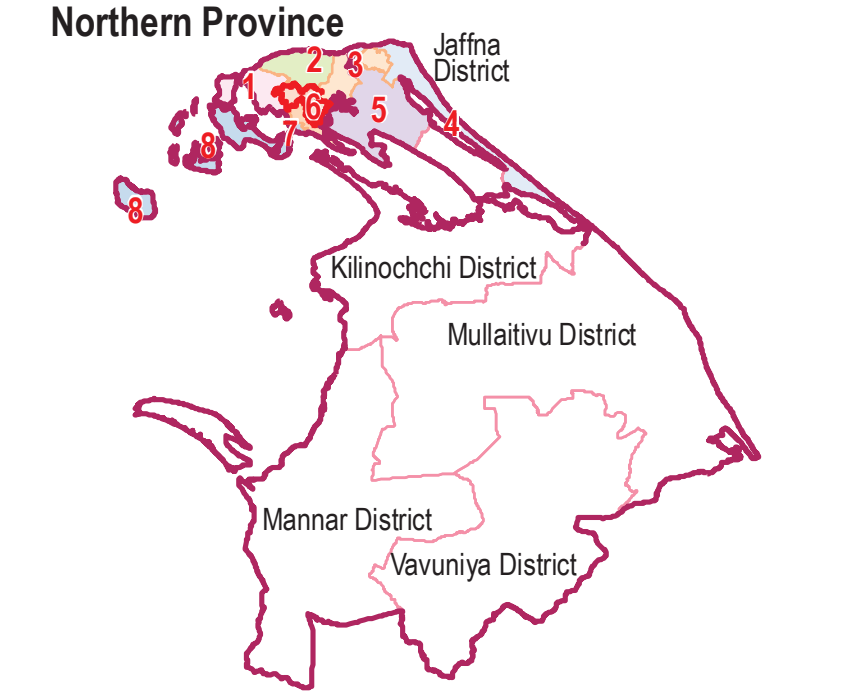

REFERENCE

- Province Boundary
- District Boundary
- 1 Provincial Council Electorate Number

Electorate Number	Electorate Name	Constituent Parts
6	Kopay- Manipay	Part of Valikamam South(Uduvil) Divisional Secretary's Division (13 GN Divisions) Part of Valikamam East(Kopay) Divisional Secretary's Division (11 GN Divisions) Part of Valikamam South -West(Sandilipay) Divisional Secretary's Division (8 GN Divisions) (Total of 32 GN Divisions)

Data Source :

Topographical data of the Survey Department of Sri Lanka & National Delimitation Committee Data 2013/2016

JAFFNA DISTRICT
PROVINCIAL COUNCIL ELECTORATE NO. 7 NALLUR

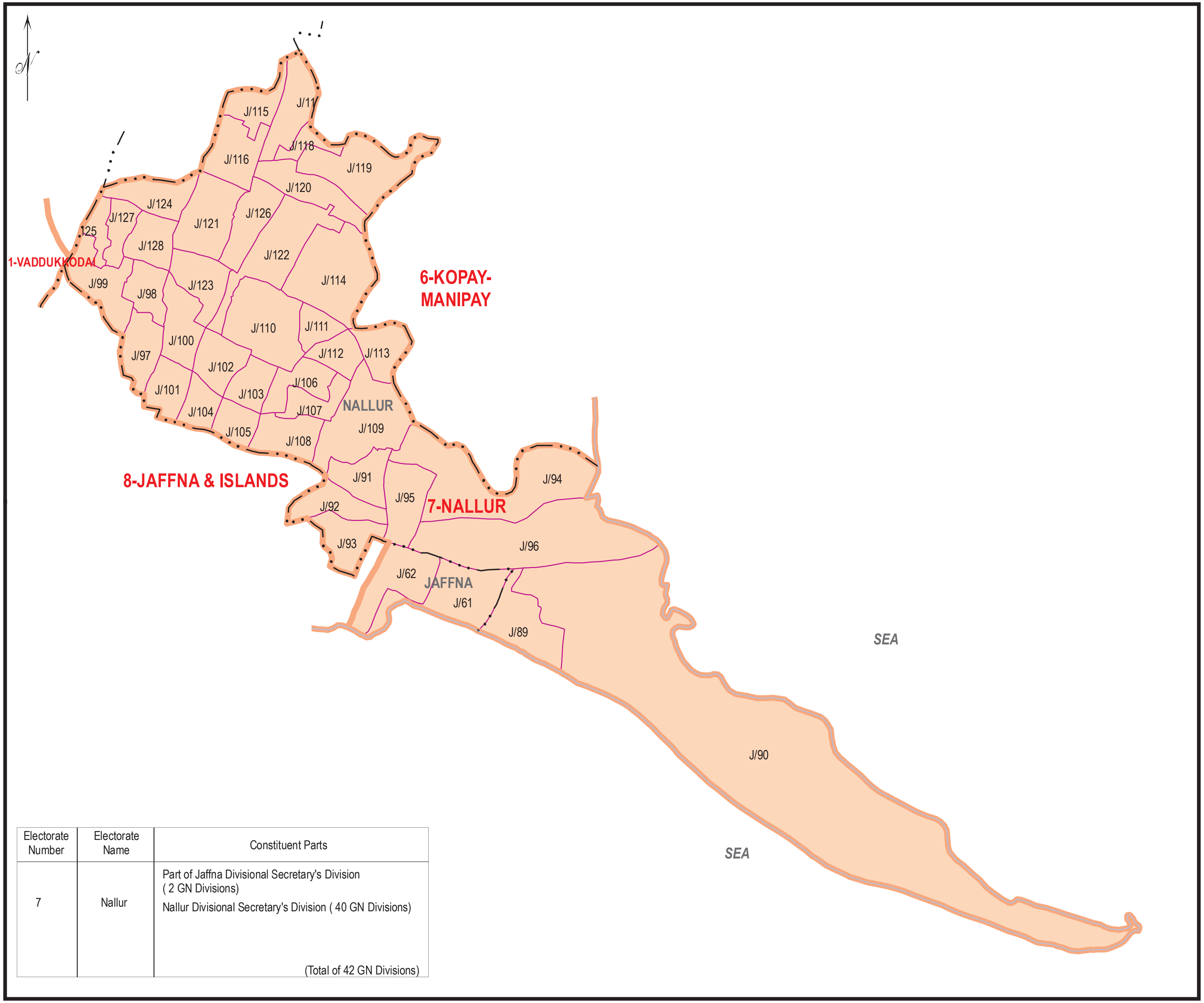

Electorate Number	Electorate Name	Constituent Parts
7	Nallur	Part of Jaffna Divisional Secretary's Division (2 GN Divisions) Nallur Divisional Secretary's Division (40 GN Divisions) (Total of 42 GN Divisions)

SCALE 1:75,000

1.5 0.75 0 1.5 3

Kilometers

LEGEND

- Province Boundary
- District Boundary
- Divisional Secretary's Division Boundary
- Grama Niladhari Division Boundary
- Provincial Council Electorate Boundary
- MAHO — Divisional Secretary's Division Name
- 36 — Grama Niladhari Division No.
- 3 -MAHAWA — Provincial Council Electorate Number & Name

LOCATION DIAGRAM
Northern Province

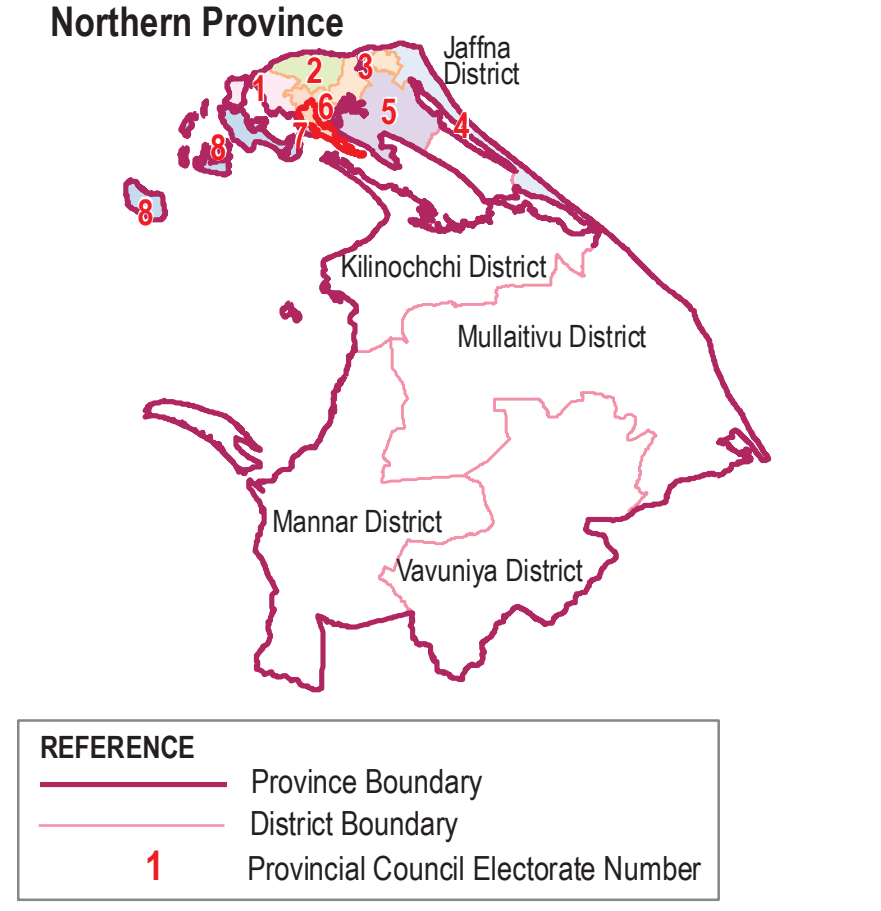

Data Source :

Topographical data of the Survey Department of Sri Lanka & National Delimitation Committee Data 2013/2016

JAFFNA DISTRICT
PROVINCIAL COUNCIL ELECTORATE NO. 8 JAFFNA & ISLANDS

SCALE 1:200,000

4 2 0 4 8

Kilometers

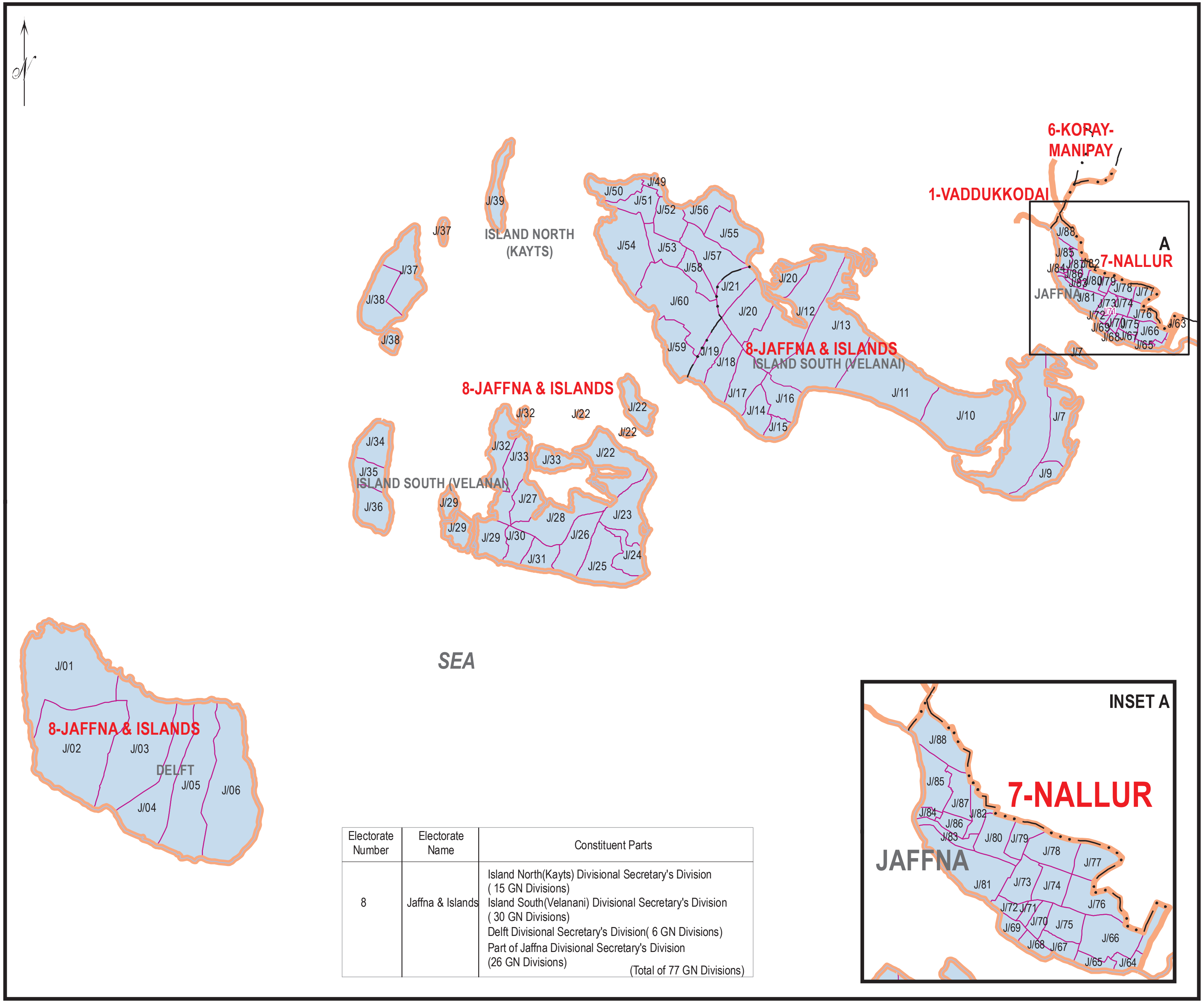

Electorate Number	Electorate Name	Constituent Parts
8	Jaffna & Islands	Island North(Kayts) Divisional Secretary's Division (15 GN Divisions) Island South(Velanani) Divisional Secretary's Division (30 GN Divisions) Delft Divisional Secretary's Division(6 GN Divisions) Part of Jaffna Divisional Secretary's Division (26 GN Divisions) (Total of 77 GN Divisions)

LEGEND

Symbol	Meaning
+·-+·-+·-+	Province Boundary
+ · + · + · +	District Boundary
— · · · — · · · —	Divisional Secretary's Division Boundary
(line)	Grama Niladhari Division Boundary
(thick line)	Provincial Council Electorate Boundary
MAHO	Divisional Secretary's Division Name
36	Grama Niladhari Division No.
3 -MAHAWA	Provincial Council Electorate Number & Name

LOCATION DIAGRAM

Northern Province

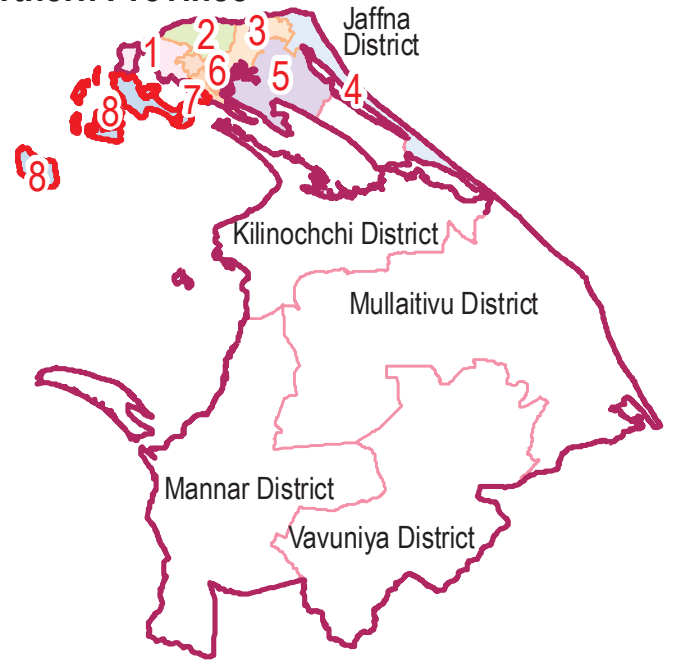

REFERENCE
- Province Boundary
- District Boundary
- 1 Provincial Council Electorate Number

Data Source :

Topographical data of the Survey Department of Sri Lanka & National Delimitation Committee Data 2013/2016

கிளிநொச்சி மாவட்டம்

234. கிளிநொச்சி மாவட்டம் வடக்கு அகலாங்கு 9° 12' மற்றும் 90 41' க்கும் கிழக்கு நெட்டாங்கு 79° 57' மற்றும் 80° 36' க்கும் இடையில் 1279 சதுர கிலோ மீற்றர் பரப்பில் அமைந்துள்ளது. அது 1984 ஆம் ஆண்டு யாழ்ப்பாண மாவட்டத்தின் தென் பகுதியிலிருந்து பிரிக்கப்பட்டு நிறுவப்பட்டது. எவ்வாறெனினும் அது யாழ்ப்பாண மாவட்டத்தின் தேர்தல் பிரிவாக காணப்படுகின்றது. மாகாணத்தின் மொத்த நிலப் பரப்பில் 14.4% ஆகும். மொத்த நிலப்பரப்பில் 1205 சதுர கிலோ மீற்றர் தரையாகவும் 74 சதுர கிலோ மீற்றர் உள்ளக நீர் பிரதேசமாகவும் காணப்படுகின்றது. உள்ளக நீர்ப்பரப்புக்கள் மாவட்டத்தின் மொத்த நிலப் பரப்பில் 5.8% வியாபித்துள்ளது. வடக்குத் திசையில் யாழ்ப்பாண மாவட்டத்தையும் தெற்குத் திசையில் மன்னார் மற்றும் முல்லைத்தீவு மாசட்டங்ளையும் கிழக்கு திசைகளில் முல்லைத்தீவு மாவட்டத்தையும் மேற்குத் திசையில் கடலையும் கிளிநொச்சி மாவட்டம் எல்லைகளாகக் கொண்டு காணப்படுகின்றது. கிளிநொச்சி மாவட்டத்தின் நிலப் பரப்பில் 29.8% அதாவது 381 சதுர கிலோ மீற்றர் 2010 ஆம் ஆண்டளவில் வனப் பிரதேசமாக காணப்பட்டது. இம் மாவட்டத்தின் உயரம் கடல் மட்டத்திலிருந்து -2 மீற்றர் தொடக்கம் +50 மீற்றர் வரை உயர வேறுபாடுகளைக் கொண்ட நிலவுருவங்களைக் கொண்டுள்ளது.

235. சனத்தொகை மற்றும் வீடுகள் கணக்கெடுப்பின் (2012) பிரகாரம், மொத்தச் சனத்தொகை 113,510 ஆகவும் சனத்தொகை அடர்த்தி ஒரு சதுர கிலோ மீற்றருக்கு 94 ஆகவும் காணப்பட்டது. 10 வயதுக்கு மேற்பட்ட சனத்தொகையின் எழுத்தறிவு 97.7 % ஆகும். இம் மாவட்டத்தின் தலைநகராக கிளிநொச்சி காணப்படுகின்றது. இது கொழும்பிலிருந்து 280 கிலோ மீற்றர் நேரடித் தூரத்தில் உள்ளது. 2016 ஆம் ஆண்டு யாழ்ப்பாணம் மற்றும் கிளிநொச்சி மாவட்டங்களினுள் 1608 கி.மீ. நீளத்திற்கு வீதிகள் அமைந்துள்ளன. கிளிநொச்சி மாவட்டத்தின் வேலை வாய்ப்பு முக்கியமாக சேவைத் துறையில் (48%) அதைத்தொடர்ந்து விவசாயத் துறையில் (27%) மற்றும் கைத்தொழிற் துறையில் (25%) ஆகும்.

இன மற்றும் சமய அடிப்படையில் சனத்தொகை வேறுபாடு

236. இனங்கள் மற்றும் சமய அடிப்படையில் சனத்தொகை வேறுபாடு அட்டவணை 6.2.1 இல் குறிப்பிடப்பட்டுள்ளது.

அட்டவணை 6.2.1: இன மற்றும் சமய அடிப்படையில் சனத்தொகை வேறுபாடு – கிளிநொச்சி மாவட்டம்

இனம்	எண்ணிக்கை	%	சமயம்	எண்ணிக்கை	%
சிங்களவர்	1,331	1.2	பௌத்தம்	1,275	1.1
இலங்கைத் தமிழர்	110,494	97.3	இந்து	92,986	81.9
இந்தியத் தமிழர்	1,030	0.9	இஸ்லாம்	700	0.6
இலங்கை முஸ்லிம்	629	0.6	உரோமன் கத்தோலிக்கம்	12,063	10.6
வேறு	26	-	ஏனைய கிருஸ்தவம்	6,436	5.7
			வேறு	50	-
மொத்தம்	113,510		மொத்தம்	113,510	

சனத்தொகையின் பெரும்பான்மையினர் இலங்கை தமிழர்கள் ஆவர். அது மாவட்ட மொத்த சனத்தொகையின் 97.3% ஆகும். சிங்களவர்களது சனத்தொகை 1.2% ஆகும். இந்தியத் தமிழர்களின் சனத்தொகை 0.9% இலங்கை முஸ்லிம்களின் சனத்தொகை 0.6% ஆகும். ஆகும்.சமய ரீதியில் நோக்கும் போது இந்துக்கள் 81.9% ஆகும். பௌத்த மக்கள் 1.1% ஆகும். உரோமன் கத்தோலிக்கர்கள் 10.6% ஆகும். ஏனைய கிருஸ்தவர்கள் 5.7% ஆகவும் இஸ்லாமியர்கள் 0.6% ஆகவும் காணப்படுகின்றனர்.

கிளிநொச்சி மாவட்டத்தின் தேர்தல் தொகுதிகளுக்கான எல்லை நிர்ணயம்

237. மாகாண சபைத் தேர்தல் முதன்மைச் சட்டத்தின் படி வடமாகாண சபையில் உள்ள கிளிநொச்சி மாவட்டத்திற்கு தேர்தல் ஆணையாளரால் நிர்ணயிக்கப்பட்ட மாகாணசபை உறுப்பினர்கள் 4 ஆக இருந்தது. திருத்தச்சட்டம் 2017 பகுதி 3 A (2) இன் படி யாழ்ப்பாண மாவட்டம் 2 மாகாணசபை உறுப்பினர்களை தெரிவு செய்யக்கூடிய வகையில் தேர்தல் தொகுதிகள் பிரிக்கப்பட வேண்டி இருந்தது.

238. கிளிநொச்சி மாவட்டத்தில் 4 பிரதேச செயலகங்களுக்கு உட்பட்ட 95 கிராம அலுவலர் பிரிவுகளில் வசிக்கும் மொத்த சனத்தொகை 113,510 பேரிலிருந்து ஒற்றை அங்கத்தவர் தொகுதிக்கு உறுப்பினரை தெரிவு செய்வதற்கான சராசரி சனத்தொகை 56,755 ஆக நிர்ணயிக்கப்பட்டிருந்தது.

239. கிளிநொச்சி மாவட்ட செயலகத்தில் 28.11.2017 மாலை பொதுமக்களுடன் நடைபெற்ற கூட்டத்தில், பெற்றுக்கொள்ளப்பட்ட 19 பிரேரணைகளுடன், பொதுமக்களிடம் எழுத்து மூலம் சமர்பிக்கும்படி கேட்டுப் பெற்றுக்கொள்ளப்பட்ட 4 பிரேரணைகள் அடங்களாக மொத்தம் 23 பிரேரணைகளை குழு பெற்றுக் கொண்டது.

240. பெரும்பாலான பிரேரணைகளின் பரிந்துரைகள் எல்லை நிர்ணயமானது பிரதேச செயலக பிரிவு எல்லைகளை அடிப்படையாகக்கொண்டு அமையவேண்டும் என கூறப்பட்டிருந்தது. அவர்களின் பரிந்துரைகள் சாத்தியமான வரையில் பிரதேச செயலகப் பிரிவுகளை தொகுதிகளுக்கு இணைக்கும் போது குழு சேர்த்துக் கொண்டுள்ளது. மற்றும் தேர்தல் தொகுதிகளின் சனத்தொகை எண்ணிக்கையில் ஒத்திசையாத தன்மையைக் குறைப்பதற்காக ஒத்துக்கொள்ளப்பட்ட சராசரியின் கணிசமான விலகல்கள் வரம்புகளுக்கு உட்பட்டதாகவும், 2017 ஆம் திருத்தச்சட்டம் பகுதி3 (A) (4) (b) ஏற்க கூடியதாகவும் இருக்கும் வகையில் குழு நடவடிக்கை எடுத்தது.

241. இரண்டு சமர்ப்பிப்புகள் மலைநாட்டுத் (இந்தியத்) தமிழர்களுக்காக குறிப்பிட்ட கிராம அலுவலர் பிரிவுகளை அடிப்படையாக கொண்டு மலைநாட்டுத் தமிழர்களும் சம உரிமையோடு இருக்க ஒரு தேர்தல் தொகுதியை வேண்டியிருந்தன. மாவட்ட சனத்தொகையில் இந்தியத் தமிழர்கள்1% குறைவாக இருப்பதை குழு அவதானித்தது, அது ஒரு தேர்தல் தொகுதியை நிர்ணயம் செய்வதற்கு போதுமானதாக இருக்கவில்லை .

242. ஒரு பிரேரணை முழு மாவட்டத்தையும் A9 பாதையின் கிழக்கு மேற்கு என்று இரண்டாக பிரித்து இரு தேர்தல் தொகுதிகளையும் நிர்ணயம் செய்யுமாறு பரிந்துரைத்திருந்தது. குழு இந்த பிரேரணையை முடியுமானவரைசேர்த்து எல்லை நிர்ணயம் தீர்மானித்தது.

243. ஐந்து (05) சமர்ப்பிப்புகளுக்கு குழுவினால் எவ்வித நடவடிக்கைகளையும் எடுக்க வேண்டிய தேவை ஏற்படவில்லை, ஏனென்றால் வை எந்த முன்மொழிவுகளையும் கொண்டிருக்கவில்லை மற்றும் குழுவின் பொறுப்பு ஆணைகளுக்கு உட்பட்டதாகவும் அமையவில்லை.

244. தேர்தல் தொகுதி பெயர்கள் பரிந்துரைக்கப்பட்ட பெரும்பாலான பிரேரணைகளுடன் ஒத்துப்போகிறது

245. சுருக்கமாக கூறினால் 3 பிரதேச செயலகப் பிரிவுகள் பிரிக்கப்படாமல் முழுவதுமாக தொகுதிகளுக்குள் அடங்குவதோடு, 1 பிரதேச செயலக பிரிவு 2 தொகுதிகளுக்குள் பிரிக்கப்பட்டும், தொகுதிக்கான சராசரி மக்கள் தொகையை விட்டு –7.6% மற்றும் + 7.6% இற்கும் வெளியே செல்லாதவாறு இருக்கக்கூடியதாகவும் கிளிநொச்சிமாவட்டம் 2 ஒற்றை அங்கத்துவதொகுதிகளாக பின்வருமாறு பிரிக்கப்பட்டுள்ளது.

தேர்தல் தொகுதிகள் – கிளிநொச்சி மாவட்டம்

தேர்தல் தொகுதி இலக்கம்	தேர்தல் தொகுதியின் பெயர்	தெரிவுசெய்ய வேண்டிய உறுப்பினர் தொகை
1	கிளிநொச்சி மேற்கு	1
2	கிளிநொச்சி கிழக்கு	1

மாகாண சபைத் தேர்தல் தொகுதி இலக்கம்: 1 - கிளிநொச்சி மேற்கு

தெரிவுசெய்ய வேண்டிய உறுப்பினர் தொகை:- 1 | விஸ்தீரணம் (ச.கிமீ) 768.6

சனத்தொகை

இனத்தொகுதி		%	சமயம்		%
சிங்களவர்	565	0.9%	பௌத்தம்	513	0.8%
இலங்கைத் தமிழர்	59399	97.3%	இந்து	47949	78.5%
இந்தியத்தமிழர்	577	0.9%	இஸ்லாம்	527	0.9%
இலங்கைச்சோனகர்	498	0.8%	றோமன் கத்தோலிக்கம்	8312	13.6%
ஏனையவர்	14	0.0%	ஏனைய கிறிஸ்தவம்	3710	6.1%
			ஏனையவை	42	0.1%
மொத்தம்	61053		மொத்தம்	61053	

மேற்கூறிய தேர்தல் தொகுதிக்குள் உள்ளடக்கப்பட வேண்டிய பகுதிகள்	கிராம சேவகர் பிரிவுகள் எண்ணிக்கை
1. பூநகரி பிரதேச செயலக பிரிவு.	19
2. கரைச்சி பிரதேச செயலக பிரிவின் ஒரு பகுதி	27

மாகாண சபைத் தேர்தல் தொகுதி இலக்கம்: 2 – கிளிநொச்சி கிழக்கு

தெரிவுசெய்ய வேண்டிய உறுப்பினர் தொகை:- 1 | விஸ்தீரணம் (ச.கிமீ) 510.4

சனத்தொகை

இனத்தொகுதி		%	சமயம்		%
சிங்களவர்	766	1.5%	பௌத்தம்	762	1.5%
இலங்கைத் தமிழர்	51095	97.4%	இந்து	45037	85.9%
இந்தியத்தமிழர்	453	0.9%	இஸ்லாம்	173	0.3%
இலங்கைச்சோனகர்	131	0.2%	றோமன் கத்தோலிக்கம்	3751	7.2%
ஏனையவர்	12	0.0%	ஏனைய கிறிஸ்தவம்	2726	5.2%
			ஏனையவை	8	0.0%
மொத்தம்	52457		மொத்தம்	52457	

மேற்கூறிய தேர்தல் தொகுதிக்குள் உள்ளடக்கப்பட வேண்டிய பகுதிகள்	கிராம சேவகர் பிரிவுகள் எண்ணிக்கை
1. பச்சிலைப்பள்ளி பிரதேச செயலக பிரிவு.	18
2. கண்டாவளை பிரதேச செயலக பிரிவு.	16
3. கரைச்சி பிரதேச செயலக பிரிவின் ஒரு பகுதி	15

KILINOCHCHI DISTRICT
PROVINCIAL COUNCIL
ELECTORATE NO.1
KILINOCHCHI WEST

Electorate Number	Electorate Name	Constituent Parts
1	Kilinochchi West	Poonakary Divisional Secretary's Division (19 GN Divisions) Part of Karachchi Divisional Secretary's Division (27 GN Divisions) (Total of 46 GN Divisions)

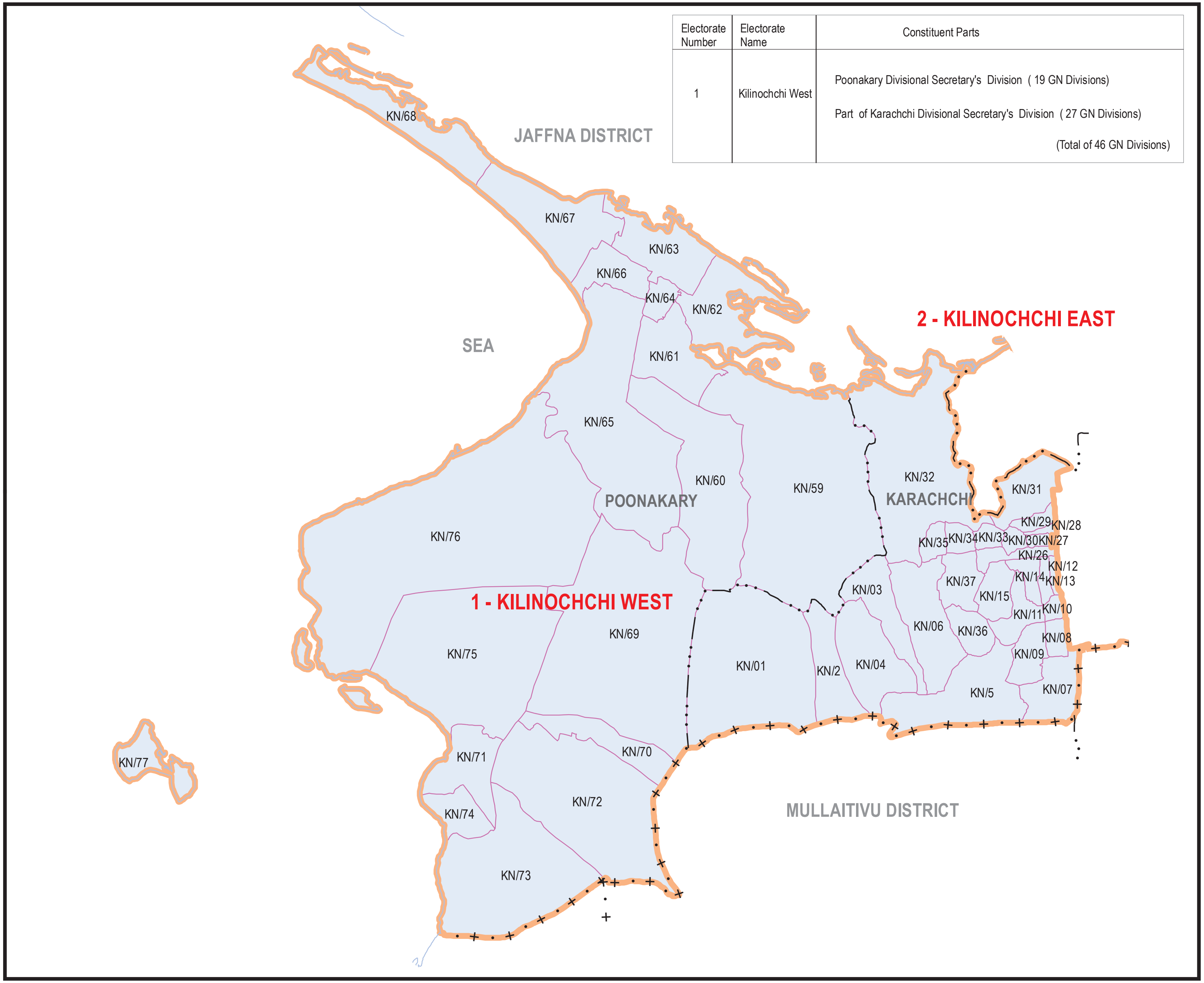

SCALE 1:266,000

50 25 0 50 100

Kilometers

LEGEND

Symbol	Description
+·-·+·-·+	Province Boundary
+ · + · +	District Boundary
— · · · —	Divisional Secretary's Division Boundary
(line)	Grama Niladhari Division Boundary
(thick line)	Provincial Council Electorate Boundary
MAHO	Divisional Secretary's Division Name
36	Grama Niladhari Division No.
3 -MAHAWA	Provincial Council Electorate Number & Name

LOCATION DIAGRAM

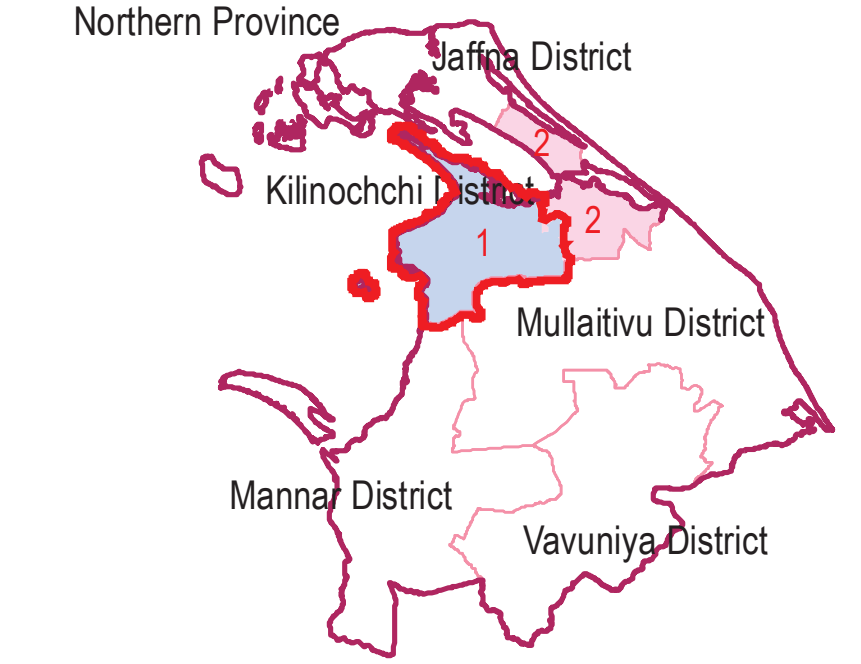

REFERENCE
Province Boundary
District Boundary
1 Provincial Council Electorate Number

Data Source :
Topographical data of the Survey Department of Sri Lanka & National Delimitation Committee Data 2013/2016

KILINOCHCHI DISTRICT
PROVINCIAL COUNCIL ELECTORATE NO.2 KILINOCHCHI EAST

SCALE 1:223,000

50 25 0 50 100

Kilometers

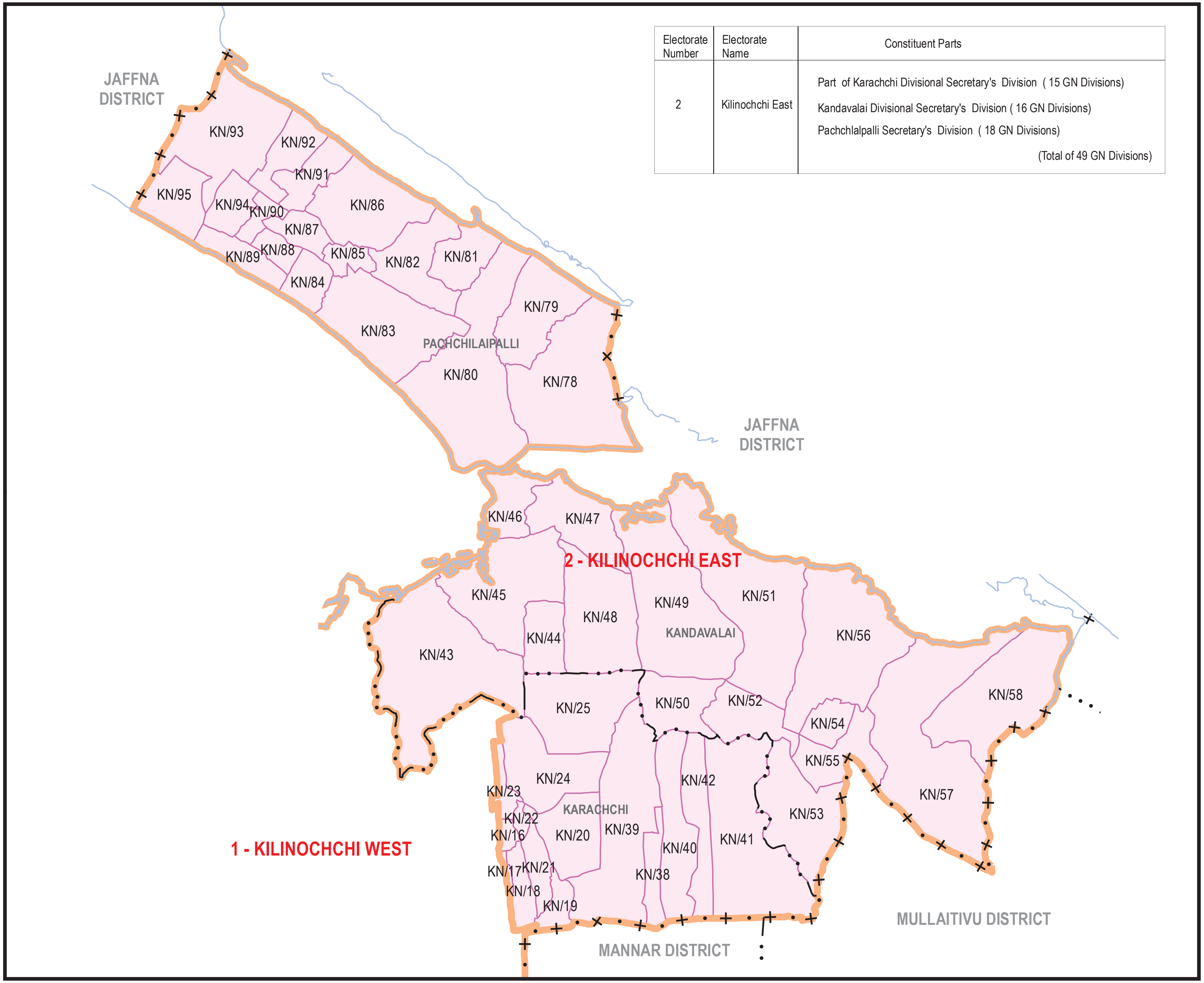

Electorate Number	Electorate Name	Constituent Parts
2	Kilinochchi East	Part of Karachchi Divisional Secretary's Division (15 GN Divisions) Kandavalai Divisional Secretary's Division (16 GN Divisions) Pachchlalpalli Secretary's Division (18 GN Divisions) (Total of 49 GN Divisions)

LEGEND

- Province Boundary
- District Boundary
- Divisional Secretary's Division Boundary
- Grama Niladhari Division Boundary
- Provincial Council Electorate Boundary
- MAHO — Divisional Secretary's Division Name
- 36 — Grama Niladhari Division No.
- 3 -MAHAWA — Provincial Council Electorate Number & Name

LOCATION DIAGRAM

Northern Province

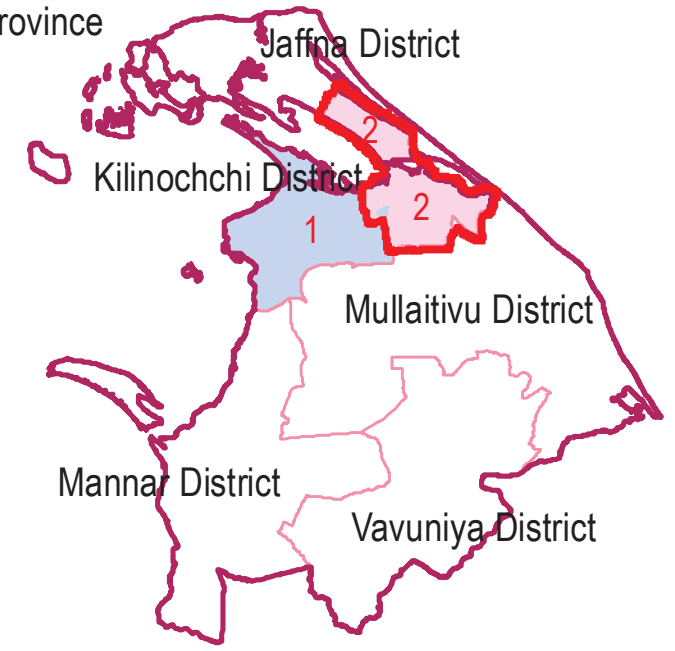

REFERENCE
- Province Boundary
- District Boundary
- 1 Provincial Council Electorate Number

Data Source :
Topographical data of the Survey Department of Sri Lanka & National Delimitation Committee Data 2013/2016

மன்னார் மாவட்டம்

246. வடக்கு அகலாங்கு 8° 31' மற்றும் 9° 14' க்கும் கிழக்கு நெட்டாங்கு 79° 41' மற்றும் 80° 23' க்கும் இடையில் 1996 சதுர கிலோ மீற்றர் பரப்பில் அமைந்துள்ள மன்னார் மாவட்டம் வடக்கு மாகாணத்தின் நிலப் பரப்பில் 22.5% ஐக் கொண்டுள்ளது. அது 1880 சதுர கிலோ மீற்றர் தரையையும் 116 சதுர கிலோ மீற்றர் உள்ளக நீர்ப் பிரதேசத்தையும் கொண்டுள்ளது. மாவட்ட நிலப் பரப்பில் 5.8% விசாலமான உள்ளக நீர்ப்பரப்புக்கள் காணப்படுகின்றன. வடக்குத் திசையில் கிளிநொச்சி மாவட்டத்தையும் தெற்குத் திசையில் அநுராதபுரம் மற்றும் புத்தளம் மாவட்டங்களையும் கிழக்குத் திசையில் முல்லைத்தீவு மற்றும் வவுனியா மாவட்டங்களையும் மேற்குத் திசையில் கடலையும் எல்லைகளாகக் கொண்டுள்ளது. மன்னார் மாவட்டத்தின் நிலப் பரப்பில் 63.2% அதாவது 1261 சதுர கிலோ மீற்றர் 2010 ஆம் ஆண்டளவில் வனப் பிரதேசமாக காணப்பட்டது. இம் மாவட்டம் கடல் மட்டத்திற்குமேல் கிட்டத்தட்ட 90 + மீற்றர் உயரம் வரை வேறுபாடுகளைக் கொண்ட நிலவுருவங்களைக் கொண்டுள்ளது.

247. சனத்தொகை மற்றும் வீடுகள் கணக்கெடுப்பின் (2012) படி மாவட்டத்தின் மொத்த சனத்தொகை 99,570 பேர் ஆகும். சனத்தொகை அடர்த்தி ஒரு சதுர கிலோ மீற்றருக்கு 53 பேர் ஆகும். 10 வயதுக்கு மேற்பட்ட சனத்தொகையின் எழுத்தறிவு 2012 ஆம் ஆண்டு 97.6% ஆகும். மாவட்டத்தின் தலை நகரம் மன்னார் ஆகும். அது கொழும்பிலிருந்து 226 கிலோ மீற்றர் தூரத்தில் அமைந்துள்ளது. 2016 ஆம் ஆண்டு மன்னார் மாவட்டத்தினுள் 540 கி.மீ. நீளத்திற்கு வீதிகள் அமைந்துள்ளன. கடந்த காலத்தில் மன்னார் மாவட்டத்தின் தலைமன்னாரிருந்து இந்தியாவின் தனுஷ்கோடி நகர் வரையில் கப்பல் சேவையொன்று காணப்பட்டது. மன்னார் மாவட்டத்தின் வேலை வாய்ப்பு முக்கியமாக சேவைத் துறையில் (52%) அதைத்தொடர்ந்து விவசாயத் துறையில் (32%) மற்றும் கைத்தொழிற் துறையில் (16%) ஆகும்.

இன மற்றும் சமய அடிப்படையில் சனத்தொகை வேறுபாடு

248. இன மற்றும் சமய அடிப்படையில் சனத்தொகை வேறுபாடு அட்டவணை 6.3.1 இல் குறிப்பிடப்பட்டுள்ளது. மாவட்ட சனத்தொகையில் பெரும்பான்மையினர் 80.4% இலங்கைத் தமிழர்கள் ஆவர். இலங்கை முஸ்லிம்கள் 16.5% காணப்படுகின்றனர். சமய அடிப்படையில் நோக்கும் போது பெரும்பான்மையினர் உரோமன் கத்தோலிக்கர்களாக உள்ளனர். அது சனத்தொகையில் 52.6% ஆகும். அடுத்து இந்துக்கள் 24.1% முஸ்லிம்கள் 16.6% காணப்படுகின்றனர்.

அட்டவணை 6.3.1: இன மற்றும் சமய அடிப்படையில் சனத்தொகை வேறுபாடு – மன்னார் மாவட்டம்

இனம்	எண்ணிக்கை	%	சமயம்	எண்ணிக்கை	%
சிங்களவர்	2,305	2.3	பௌத்தம்	1,809	1.8
இலங்கைத் தமிழர்	80,103	80.4	இந்து	24,027	24.1
இந்தியத் தமிழர்	692	0.7	இஸ்லாம்	16,512	16.6
இலங்கை முஸ்லிம்	16,436	16.5	உரோமன் கத்தோலிக்கம்	52,415	52.6
வேறு	34	-	ஏனைய கிருஸ்தவம்	4,790	4.8
			வேறு	17	-
மொத்தம்	99,570		மொத்தம்	99,570	

மன்னார் மாவட்டத்தின் தேர்தல் தொகுதிகளுக்கான எல்லை நிர்ணயம்

249. மாகாண சபைத் தேர்தல் முதன்மைச் சட்டத்தின் படி வடமாகாண சபையில் உள்ள மன்னார் மாவட்டத்திற்கு தேர்தல் ஆணையாளரால் நிர்ணயிக்கப்பட்ட மாகாணசபை உறுப்பினர்கள் 5 ஆக இருந்தது. திருத்தச்சட்டம் 2017 பகுதி 3 A (2) இன் படி மன்னார் மாவட்டம் 3 மாகாணசபை உறுப்பினர்களை தெரிவு செய்யக்கூடிய வகையில் தேர்தல் தொகுதிகள் பிரிக்கப்பட வேண்டி இருந்தது.

250. மன்னார் மாவட்டத்தில் 5 பிரதேச செயலகங்களுக்குட்பட்ட 153 கிராம அலுவலர் பிரிவுகளில் வசிக்கும் மொத்த சனத்தொகை 99,570 பேரிலிருந்து ஒற்றை அங்கத்தவர் தொகுதிக்கு உறுப்பினரை தெரிவு செய்வதற்கான சராசரி சனத்தொகை 33,190 ஆக நிர்ணயிக்கப்பட்டிருந்தது.

251. மன்னார் மாவட்ட செயலகத்தில் 29.11.2017 அன்று மாலை பொதுமக்களுடன் நடைபெற்ற கூட்டத்தில், பெற்றுக்கொள்ளப்பட்ட 21 பிரேரணைகளுடன், பொதுமக்களிடம் எழுத்து மூலம் சமர்பிக்கும்படி கேட்டுப் பெற்றுக்கொள்ளப்பட்ட 18 பிரேரணைகள் அடங்களாக மொத்தம் 39 பிரேரணைகளை குழு பெற்றுக் கொண்டது.

252. பல பிரேரணைகளின் பரிந்துரைகள் எல்லை நிர்ணயமானது பிரதேச செயலக பிரிவுகளின் எல்லைகளை அடிப்படையாக கொண்டு அமைய வேண்டும் என கூறப்பட்டிருந்தது. ஒரு பிரேரணை உள்ளூராட்சி அதிகாரசபை எல்லைகளை அடிப்படையாக கொண்டு அமைய வேண்டும் எனக்கூறியது. மேலும் பரிந்துரைக்கப்பட்ட பிரேரணைகள் தொகுதிகளுக்கிடையிலான சனத்தொகைச் செறிவு விகிதாசாரத்திற்கு ஏற்ப இல்லாமல் இருந்ததையும், மேலும் பல ஆலோசணைகள் 2017 ஆம் திருத்தச்சட்டம் பகுதி 3(A) (4) (b) இன் நோக்கத்திற்கேற்ப அமையாமல் இருந்ததையும் குழு அவதானித்தது இப் பிரேரணைகளை குழுவால் ஏற்கமுடியவில்லை. மேலும் எல்லை நிர்ணயம் செய்வதற்கு தேவையான மக்கள் தொகை, புவியியல் பிராந்திய தகவல்கள் மற்றும் இயல்பு தகவல்கள் போன்றவை உள்ளூராட்சி அதிகாரசபைகள், பழைய பாராளுமன்ற தொகுதிகள் (தற்போதைய வாக்கெடுப்புப் பிரிவுகள்) அடிப்படையில் அமையாமல் இருந்ததோடு, அவை கிராமசேவகர் பிரிவு, பிரதேச செயலகப்பிரிவு ஆகிய நிர்வாக பிரிவுகள் அடிப்படையில் அமைந்து இருந்ததால் கிராமசேவகர் பிரிவு, பிரதேச செயலகப் பிரிவு ஆகியவற்றை அடிப்டையாக்கொண்டு எல்லை நிர்ணயம் செய்ய குழுவினால் தீர்மானிக்கப்பட்டது. அதே நேரத்தில் நடைமுறை நோக்கங்களுக்காக தற்போது இருக்கும் ஏனைய தேர்தல் தொகுதிகளின் எல்லைகளைக் கூறுபோடுவதை குறைப்பதற்கான தேவையை அறிந்துகொண்டது. எவ்வாறாயினும் சாத்தியமான வேளைகளில் குழுவானது முன்வைக்கப்பட்ட பிரேரணை முன்மொழிவுகளை முடியுமானவரை பிரதேச செயலகப் பிரிவுகளை தேர்தல் தொகுதிகளுக்கு இணைக்கும்போது சேர்த்துக்கொண்டுள்ளது. மற்றும் தேர்தல் தொகுதிகளின் சனத்தொகை எண்ணிக்கையில் ஒத்திசையாத தன்மையைக் குறைப்பதற்காக ஒத்துக்கொள்ளப்பட்ட சராசரியின் கணிசமான விலகல் வரம்புகளுக்குற்பட்டதாகவும் இருக்கும் வகையிலும் 2017 ஆம் திருத்தச்சட்டம்பகுதி 3 (A) (4) (b) அமைவாகவும் எல்லை நிர்ணயம் செய்ய குழுவினால் தீர்மானிக்கப்பட்டது.

253. சில சமர்ப்பிப்புகள் முசலி பிரதேச செயலகப் பிரிவை ஒரு தேர்தல் தொகுதியாக எல்லை நிர்ணயம் செய்யும்படி பரிந்துரைத்திருந்தன. முசலி பிரதேச செயலகப் பிரிவின் சனத்தொகை 8,200 ஆகவும் அப் பரிந்துரைகள் 2017 ஆம் திருத்தச்சட்டம் பகுதி 3 (A) (4) (b) இன் நோக்கத்தினை திருப்தி படுத்தாமலும் இருந்ததால் குழுவால் அவை கருத்தில் எடுக்கப்படவில்லை,

254. சில சமர்ப்பிப்புகள் முஸ்லிம் பிரதிநிதிக்காக ஒரு தேர்தல் தொகுதியை கோரி இருந்தன. பெரும்பாலனவை எந்த முன்மொழிவையும் தந்திருக்கவில்லை. சில சமர்ப்பிப்புகள் ஒரு பல் அங்கத்துவ தொகுதியில் இருந்து ஒரு முஸ்லிம் அங்கத்தவர் தெரிவுசெய்யப்படவேண்டும் என்றும் வேறு சில சமர்ப்பிப்புகள் தனித்தொகுதியில் இருந்து ஒரு முஸ்லிம் அங்கத்தவர் தெரிவுசெய்யப்படவேண்டும் என்றும் கருத்தினைகொண்டிருந்தன. தொகுதியை நிர்ணயிப்பதற்கு முஸ்லீம் கிராமசேவகர் பிரிவுகள், பிரதேச செயலகப் பிரிவுகள் எவ்வெவ்வாறு இணைக்கப்படவேண்டும் என்று சில சமர்ப்பிப்புகள் முன்மொழிந்திருந்தன. இவ்வாறு பரிந்துரைகள் வேறுபட்டிருந்தன. பெரிய சிறுபான்மையான (முஸ்லிம்கள்) முழு மாவட்ட சனத்தொகையிலும் 17%க்கு கீழ் நிலத்தொடர்பற்ற இரண்டு பிரதேச செயலக பிரிவுகளில், மன்னார்நகரம் மற்றும் முசலி உள்ளடங்கி இருப்பதுடன், அவ்விரு பிரதேச செயலக பிரிவுகளில் உள்ள முஸ்லிம்கள் ஒரு தேர்தல் தொகுதிக்கான சராசரி சனத்தொகையில் 49.5% உள்ளடக்கியுள்ளதை குழு அவதானித்தது. குழு மேலும் அவதானித்ததாவது முஸ்லீம் அல்லாத பெரும்பான்மையுடைய கிராம அலுவலர் பிரிவுகளை இணைக்காமல் முஸ்லிம்கள் பெரும்பான்மையாய் உள்ள கிராம அலுவலர் பிரிவுகளை மட்டும் ஒரு தேர்தல் தொகுதியாக இணைப்பது சாத்தியமற்றத்தகும் என்பதே. .அதுவும் தேவையான நோக்கத்தை அடைந்திருக்கவில்லை ,அதனால் குழு முஸ்லிம் சனத்தொகையை இரண்டு தேர்தல் தொகுதிகளுக்குள் உள்வாங்கியுள்ளது.

255. ஒரு சமர்ப்பிப்புக்கு குழுவினால் எவ்வித நடவடிக்கைகளையும் எடுக்க வேண்டிய தேவை ஏற்படவில்லை. ஏனென்றால் அது குழுவின் பொறுப்பு ஆணைகளுக்கு உட்பட்டதாகவும் அமையவில்லை.

256. தொகுதிகளுக்கு பெயரிடும் போது, சரித்திர பிரசித்திபெற்ற பெயர் இடப்படவேண்டிய தேவை இல்லாத சந்தர்ப்பத்தில் தொகுதிகளின் பெயர்கள், அத்தொகுதியிலுள்ள ஒரு பிரதேச செயலகத்தின் பெயரை கிராம சேவகர் பிரிவுகளின் எண்ணிக்கை மற்றும் சனத்தொகை அடிப்படையில் இடதீர்மானிக்கப்பட்டது.

257. சுருக்கமாகக் கூறினால் 4 பிரதேச செயலக பிரிவுகள் பிரிக்கப்படாமல் முழுவதுமாக தொகுதிகளுக்குள் அடங்குவதோடு, 1 பிரதேச செயலக பிரிவு 2 தொகுதிகளுக்குள் பிரிக்கப்பட்டும், தொகுதிக்கான சராசரிமக்கள் தொகையை விட்டு –7.8% மற்றும் + 8.0% இற்கும் வெளியே செல்லாதவாறு இருக்கக்கூடியதாகவும் எல்லா இனத்தவர்களின் சமநிலைப்பிரதிநிதித்துவத்தை பாதுகாத்து மன்னார் மாவட்டம் 3 ஒற்றை அங்கத்துவதொகுதிகளாக பின்வருமாறு பிரிக்கப்பட்டுள்ளது.

தேர்தல் தொகுதிகள் – மன்னார் மாவட்டம்

தேர்தல் தொகுதி இலக்கம்	தேர்தல் தொகுதியின் பெயர்	தெரிவுசெய்ய வேண்டிய உறுப்பினர் தொகை
1	மன்னார்	1
2	நானாட்டான்	1
3	மாந்தை - முசலி	1

மாகாண சபைத் தேர்தல் தொகுதி இலக்கம்: 1 - மன்னார்

தெரிவுசெய்ய வேண்டிய உறுப்பினர் தொகை:- 1

விஸ்தீரணம் (ச.கிமீ) 124.9

	சனத்தொகை				
இனத்தொகுதி		%	சமயம்		%
சிங்களவர்	385	1.2%	பௌத்தம்	303	0.9%
இலங்கைத் தமிழர்	25421	76.7%	இந்து	5906	17.8%
இந்தியத்தமிழர்	298	0.9%	இஸ்லாம்	7030	21.2%
இலங்கைச்சோனகர்	7028	21.2%	றோமன் கத்தோலிக்கம்	18328	55.3%
ஏனையவர்	8	0.0%	ஏனைய கிறிஸ்தவம்	1562	4.7%
			ஏனையவை	11	0.0%
மொத்தம்	33140		மொத்தம்	33140	

மேற்கூறிய தேர்தல் தொகுதிக்குள் உள்ளடக்கப்பட வேண்டிய பகுதிகள்	கிராம சேவகர் பிரிவுகள் எண்ணிக்கை
1. மன்னார் நகரம் பிரதேச செயலக பிரிவின் ஒரு பகுதி	28

மாகாண சபைத் தேர்தல் தொகுதி இலக்கம்: 2 - நானாட்டான்

தெரிவுசெய்ய வேண்டிய உறுப்பினர் தொகை:- 1

விஸ்தீரணம் (ச.கிமீ) 232.3

	சனத்தொகை				
இனத்தொகுதி		%	சமயம்		%
சிங்களவர்	1069	3.0%	பௌத்தம்	759	2.1%
இலங்கைத் தமிழர்	31762	88.6%	இந்து	7931	22.1%
இந்தியத்தமிழர்	267	0.7%	இஸ்லாம்	2736	7.6%
இலங்கைச்சோனகர்	2708	7.6%	றோமன் கத்தோலிக்கம்	21871	61.0%
ஏனையவர்	23	0.1%	ஏனைய கிறிஸ்தவம்	2527	7.1%
			ஏனையவை	5	0.0%
மொத்தம்	35829		மொத்தம்	35829	

மேற்கூறிய தேர்தல் தொகுதிக்குள் உள்ளடக்கப்பட வேண்டிய பகுதிகள்	கிராம சேவகர் பிரிவுகள் எண்ணிக்கை
1. நானாட்டான் பிரதேச செயலக பிரிவு.	31
2. மன்னார் நகரம் பிரதேச செயலக பிரிவின் ஒரு பகுதி	21

மாகாண சபைத் தேர்தல் தொகுதி இலக்கம்: 3 - மாந்தை - முசலி

தெரிவுசெய்ய வேண்டிய உறுப்பினர் தொகை:- 1

விஸ்தீரணம் (ச.கிமீ) 1638.8

இனத்தொகுதி	சனத்தொகை	%	சமயம்		%
சிங்களவர்	851	2.8%	பௌத்தம்	747	2.4%
இலங்கைத் தமிழர்	22920	74.9%	இந்து	10190	33.3%
இந்தியத்தமிழர்	127	0.4%	இஸ்லாம்	6746	22.0%
இலங்கைச்சோனகர்	6700	21.9%	றோமன் கத்தோலிக்கம்	12216	39.9%
ஏனையவர்	3	0.0%	ஏனைய கிறிஸ்தவம்	701	2.3%
			ஏனையவை	1	0.0%
மொத்தம்	30601		மொத்தம்	30601	

மேற்கூறிய தேர்தல் தொகுதிக்குள் உள்ளடக்கப்பட வேண்டிய பகுதிகள்	கிராம சேவகர் பிரிவுகள் எண்ணிக்கை
1. மாந்தை மேற்கு பிரதேச செயலக பிரிவு.	36
2. மடு பிரதேச செயலக பிரிவு.	17
3. முசலி பிரதேச செயலக பிரிவு.	20

MANNAR DISTRICT

PROVINCIAL COUNCIL ELECTORATE NO.1 MANNAR

SCALE1:135,000

50 25 0 50 100

Kilometers

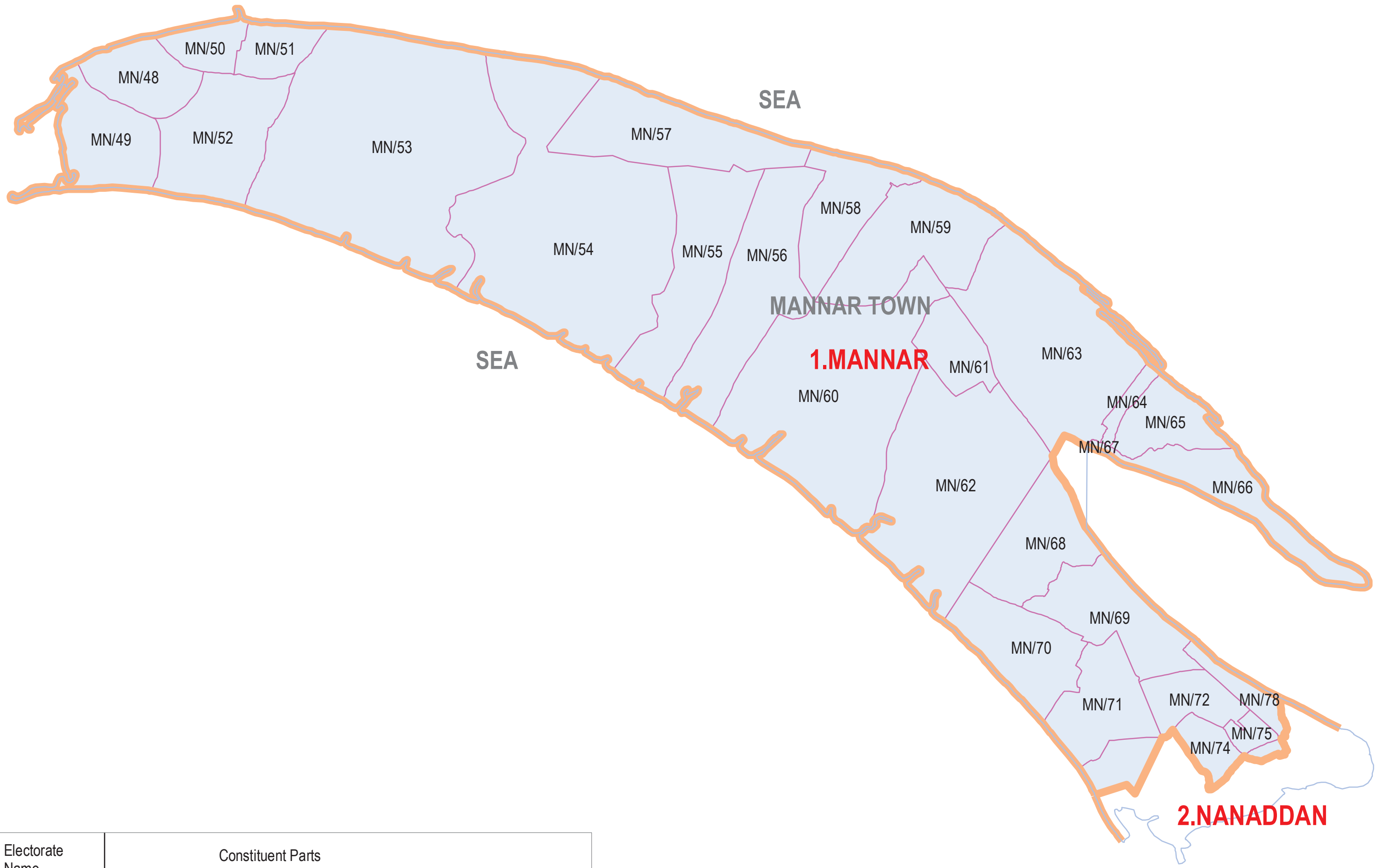

LEGEND

+· ·+· ·+· ·+	Province Boundary
+ · + · + · +	District Boundary
— · · · — · · · —	Divisional Secretary's Division Boundary
———	Grama Niladhari Division Boundary
━━━	Provincial Council Electorate Boundary
MAHO	Divisional Secretary's Division Name
36	Grama Niladhari Division No.
3 -MAHAWA	Provincial Council Electorate Number & Name

LOCATION DIAGRAM

Northern Province

REFERENCE
- Province Boundary
- District Boundary
- 1 Provincial Council Electorate Number

Electorate Number	Electorate Name	Constituent Parts
1	Mannar	Part of mannar Town Divisional Secretary's Division (28 GN Divisions)

Data Source :
Topographical data of the Survey Department of Sri Lanka & National Delimitation Committee Data 2013/2016

MANNAR DISTRICT
PROVINCIAL COUNCIL ELECTORATE NO.2 NANADDAN

Electorate Number	Electorate Name	Constituent Parts
2	Nanaddan	Part of mannar Town Divisional Secretary's Division (21 GN Divisions) Nanaddan Divisional Secretary's Division (31 GN Divisions) (Total of 52 GN Divisions)

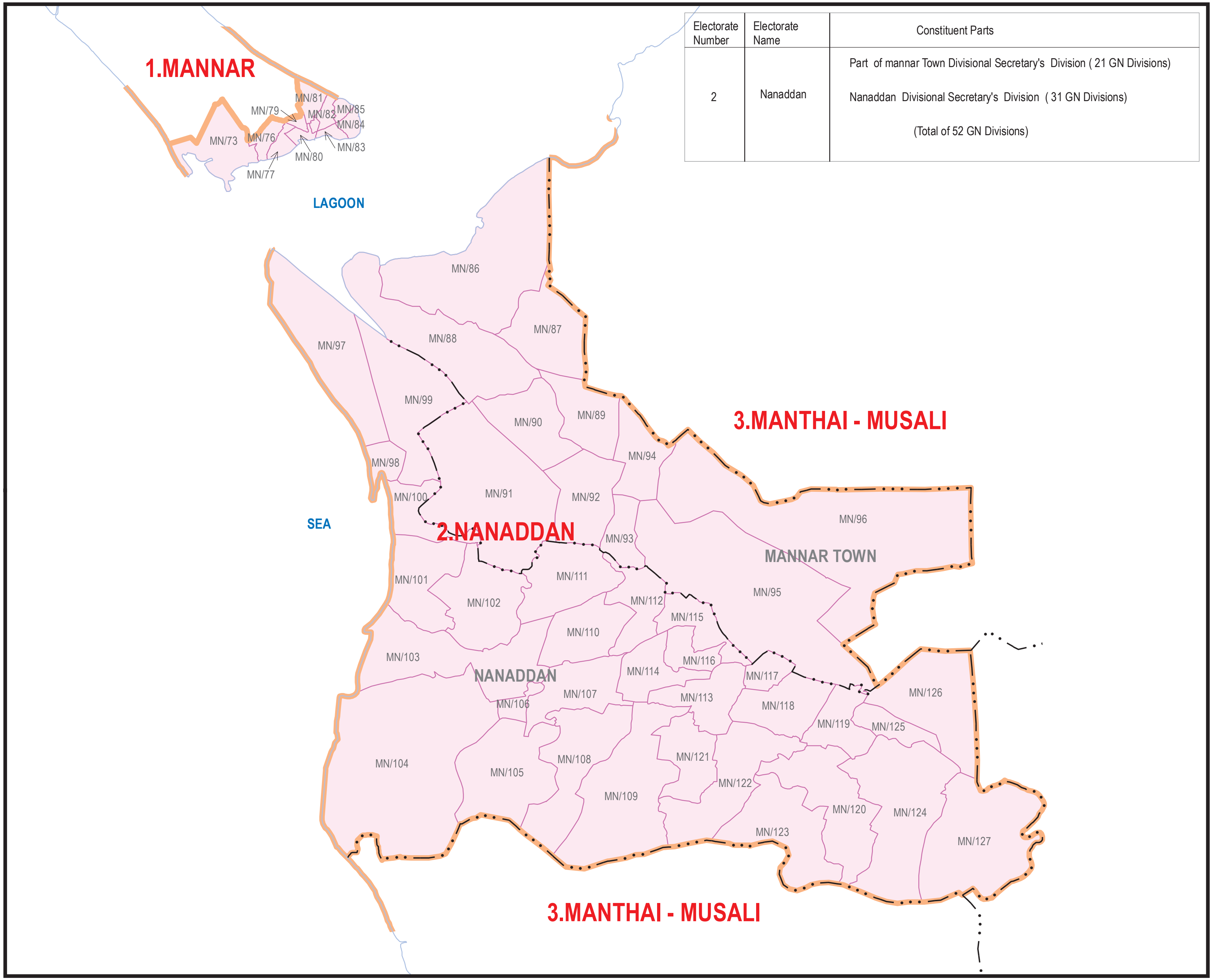

SCALE1:148,000

50 25 0 50 100

Kilometers

LEGEND

- Province Boundary
- District Boundary
- Divisional Secretary's Division Boundary
- Grama Niladhari Division Boundary
- Provincial Council Electorate Boundary
- MAHO — Divisional Secretary's Division Name
- 36 — Grama Niladhari Division No.
- 3 -MAHAWA — Provincial Council Electorate Number & Name

LOCATION DIAGRAM

Northern Province

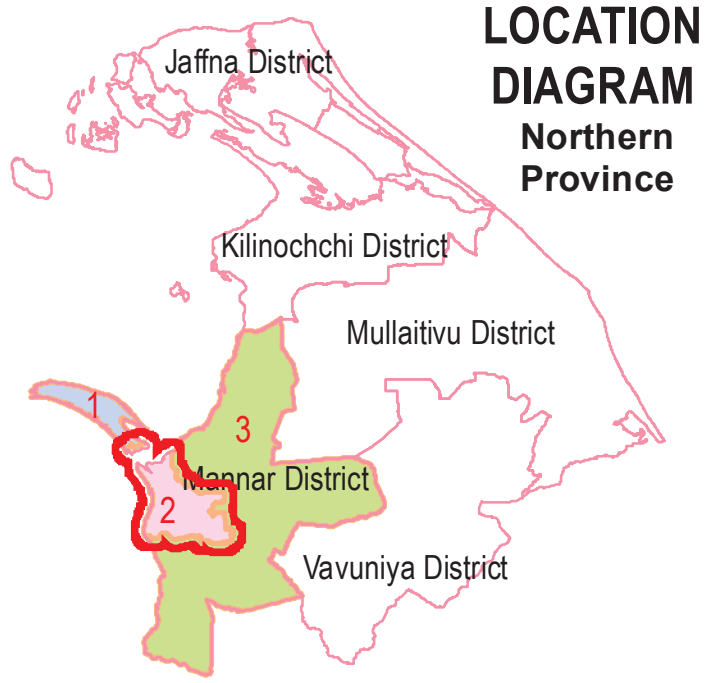

REFERENCE
- Province Boundary
- District Boundary
- 1 Provincial Council Electorate Number

Data Source :
Topographical data of the Survey Department of Sri Lanka & National Delimitation Committee Data 2013/2016

MANNAR DISTRICT

PROVINCIAL COUNCIL ELECTORATE NO.3 MANTHAI - MUSALI

SCALE1:454,000

50 25 0 50 100

Kilometers

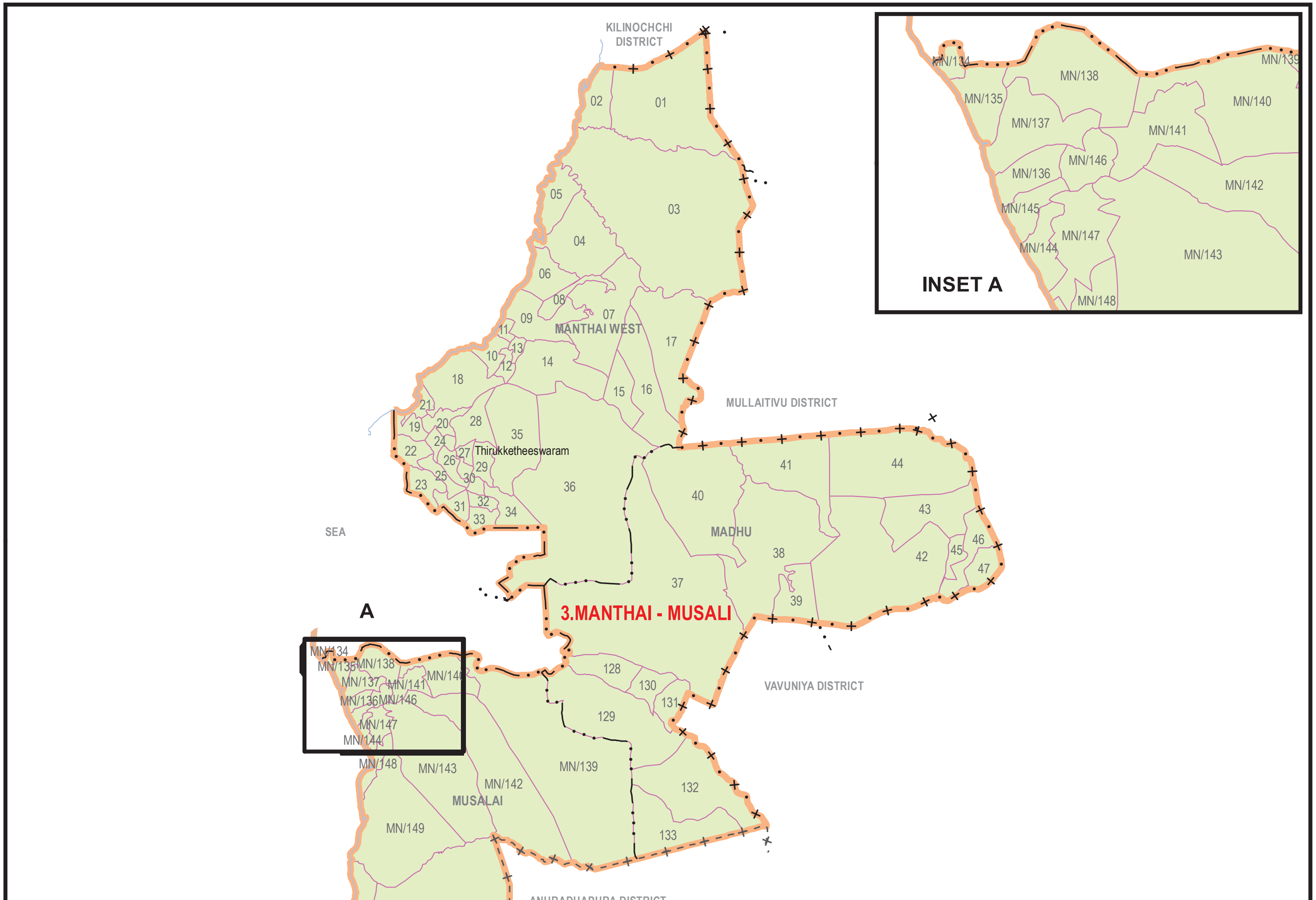

Electorate Number	Electorate Name	Constituent Parts
3	Manthai - Musali	Manthai West Divisional Secretary's Division (36 GN Divisions) Madhu Divisional Secretary's Division (17 GN Divisions) Musali Divisional Secretary's Division (20 GN Divisions) (Total of 73 GN Divisions)

LEGEND

Symbol	Meaning
+- -+- -+- -+	Province Boundary
+ · + · + · +	District Boundary
— · · · — · · · —	Divisional Secretary's Division Boundary
(thin line)	Grama Niladhari Division Boundary
(thick orange line)	Provincial Council Electorate Boundary
MAHO	Divisional Secretary's Division Name
36	Grama Niladhari Division No.
3 -MAHAWA	Provincial Council Electorate Number & Name

LOCATION DIAGRAM

Northern Province

REFERENCE

Province Boundary

District Boundary

1 Provincial Council Electorate Number

Data Source :
Topographical data of the Survey Department of Sri Lanka & National Delimitation Committee Data 2013/2016

வவுனியா மாவட்டம்

258. வடக்கு அகலாங்கு 8° 32’ மற்றும் 9° 7’ க்கும் கிழக்கு நெட்டாங்கு 80° 10’ மற்றும் 80° 44’ க்கும் இடையில் 1,967 சதுர கிலோ மீற்றர் பரப்பில் வவுனியா மாவட்டம் அமைந்துள்ளது. அது மாகாணத்தின் மொத்த நிலப் பரப்பில் 22.1% ஐக் கொண்டுள்ளது. மொத்த நிலப்பரப்பில் 1,861 சதுர கிலோ மீற்றர் தரையாகவும் 106 சதுர கிலோ மீற்றர் உள்ளக நீர் பிரதேசமாகவும் காணப்படுகின்றது. மாவட்ட நிலப் பரப்பில் 5.4% விசாலமான உள்ளக நீர்ப்பரப்புக்கள் காணப்படுகின்றன வடக்குத் திசையில் முல்லைத்தீவு மாவட்டத்தையும் தெற்குத் திசையில் அநுராதபுரம் மாவட்டத்தையும் மேற்குத் திசையில் மன்னார் மற்றும் முல்லைத்தீவு மாவட்டங்களையும் வவுனியா மாவட்டம் எல்லைகளாகக் கொண்டு காணப்படுகின்றது. வவுனியா மாவட்டத்தின் நிலப் பரப்பில் 62.4% அதாவது 1228 சதுர கிலோ மீற்றர் 2010 ஆம் ஆண்டளவில் வனப் பிரதேசமாக காணப்பட்டது. இம் மாவட்டம் கடல் மட்டத்திற்குமேல் கிட்டத்தட்ட + 20 மீற்றர் உயரம் முதல் +189 மீற்றர் உயரம் வரை வேறுபாடுகளைக் கொண்ட நிலவுருவங்களைக் கொண்டுள்ளது.

259. சனத்தொகை மற்றும் வீடுகள் கணக்கெடுப்பின் (2012) படி மாவட்டத்தின் மொத்த சனத்தொகை 172,115 பேர் ஆகும். சனத்தொகை அடர்த்தி ஒரு சதுர கிலோ மீற்றருக்கு 92 பேர் ஆகும். 10 வயதுக்கு மேற்பட்ட சனத்தொகையின் எழுத்தறிவு 2012 ஆம் ஆண்டு 97.1% ஆகும். வவுனியா மாவட்டத்தின் தலைநகராக காணப்படுவதோடு கொழும்பிலிருந்து 214 கிலோ மீற்றர் தூரத்தில் அமைந்துள்ளது. 2016 ஆம் ஆண்டு வவுனியா மாவட்டத்தினுள் 609 கி.மீ. நீளத்திற்கு வீதிகள் அமைந்துள்ளன. வவுனியா வன்னிப் பிரதேசத்தின் மத்தியில் அமைந்துள்ளதோடு அது வடக்கு மாகாண நகர்களின் நுழைவாயிலாக காணப்படுகின்றது. வவுனியா மாவட்டத்தின் வேலை வாய்ப்பு முக்கியமாக சேவைத் துறையில் (49%) அதைத்தொடர்ந்து விவசாயத் துறையில் (32%) மற்றும் கைத்தொழிற் துறையில் (19%) ஆகும்.

இன மற்றும் சமய அடிப்படையில் சனத்தொகை வேறுபாடு

260. இனங்கள் மற்றும் சமய அடிப்படையில் சனத்தொகை வேறுபாடு அட்டவணை 6.4.1 இல் குறிப்பிடப்பட்டுள்ளது. சனத்தொகையின் பெரும்பான்மையினர் இலங்கை தமிழர்கள் ஆவர். அது மாவட்ட மொத்த சனத்தொகையின் 82% ஆகும். சிங்களவர்களது சனத்தொகை 10% ஆகும். இலங்கை முஸ்லிம்களின் சனத்தொகை 6.8% ஆகும். சமயத்தை கருத்தில் எடுத்தால் பெரும்பான்மையானவர்கள் இந்துக்கள் 69.4% ஆகும். பௌத்த மக்கள் 9.8 % ஆகும். உரோமன் கத்தோலிக்கர்கள் 8.9% ஆகும்;. இஸ்லாமியர்கள் 7% ஆக காணப்படுகின்றனர்.

அட்டவணை 6.4.1: இனங்கள் அடிப்படையில் சனத்தொகை வேறுபாடு – வவுனியா மாவட்டம்

இனம்	எண்ணிக்கை	%	சமயம்	எண்ணிக்கை	%
சிங்களவர்	17,138	10.0	பௌத்தம்	16,853	9.8
இலங்கைத் தமிழர்	141,144	82.0	இந்து	119,401	69.4
இந்தியத் தமிழர்	1,979	1.1	இஸ்லாம்	11,972	7.0
இலங்கை முஸ்லிம்	11,748	6.8	உரோமன் கத்தோலிக்கம்	15,305	8.9
வேறு	106	0.1	ஏனைய கிருஸ்தவம்	8,498	4.9
			வேறு	86	-
மொத்தம்	172,115		மொத்தம்	172,115	

வவுனியா மாவட்டத்தின் தேர்தல் தொகுதிகளுக்கான எல்லை நிர்ணயம்

261. மாகாண சபைத் தேர்தல் முதன்மைச் சட்டத்தின் படி வட மாகாண சபையில் உள்ள வவுனியா மாவட்டத்திற்கு தேர்தல் ஆணையாளரால் நிர்ணயிக்கப்பட்ட மாகாணசபை உறுப்பினர்கள் 6 ஆக இருந்தது. திருத்தச்சட்டம் 2017 பகுதி 3 A (2) இன் படி வவுனியா மாவட்டம் 3 மாகாணசபை உறுப்பினர்களை தெரிவு செய்யக்கூடிய வகையில் தேர்தல் தொகுதிகள் பிரிக்கப்பட வேண்டி இருந்தது.

262. வவுனியா மாவட்டத்தில் 4 பிரதேச செயலகங்களுக்குட்பட்ட 102 கிராம அலுவலர் பிரிவுகளில் வசிக்கும் மொத்த சனத்தொகை 172,115 பேர் இல் இருந்து ஒற்றை அங்கத்தவர் தொகுதிக்கு உறுப்பினரை தெரிவு செய்வதற்கான சராசரி சனத்தொகை 57,372 ஆக நிர்ணயிக்கப்பட்டிருந்தது.

263. வவுனியா மாவட்ட செயலகத்தில் 27.11.2017 அன்று மாலை பொதுமக்களுடன் நடைபெற்ற கூட்டத்தில், பெற்றுக்கொள்ளப்பட்ட 23 பிரேரணைகளுடன், பொது மக்களிடம் எழுத்து மூலம் சமர்பிக்கும்படி கேட்டுப் பெற்றுக்கொள்ளப்பட்ட 3 பிரேரணைகள் அடங்களாக மொத்தம் 26 பிரேரணைகளை குழு பெற்றுக் கொண்டது.

264. பல பிரேரணைகளின் பரிந்துரைகள் எல்லை நிர்ணயமானது பிரதேச செயலகப் பிரிவு எல்லைகளை அடிப்படையாகக் கொண்டு அமைய வேண்டும் எனக் கூறப்பட்டிருந்தது. ஒரு பிரேரணை பிரதேச செயலகப் பிரிவு எல்லைகளையும் மற்றும் உள்ளூராட்சி அதிகாரசபை எல்லைகளையும் அடிப்படையாகக் கொண்டு அமைய வேண்டும் எனக்கூறியது, அதுமட்டுமன்றி எல்லை நிர்ணயம் செய்வதற்கு தேவையான மக்கள் தொகை, புவியியல் பிராந்திய தகவல்கள் மற்றும் இயல்பு தகவல்கள் போன்றவை உள்ளூராட்சி அதிகாரசபைகள், பழைய பாரளுமன்ற தொகுதிகள் (தற்போதைய வாக்கெடுப்புப் பிரிவுகள்) அடிப்படையில் அமையாமல் இருந்ததோடு, அவை கிராமசேவகர் பிரிவு, பிரதேச செயலகப்பிரிவு ஆகிய நிர்வாக பிரிவுகள் அடிப்படையில் அமைந்து இருந்ததால் கிராமசேவகர் பிரிவு, பிரதேச செயலகப்பிரிவு ஆகியவற்றை அடிப்டையாக்கொண்டு எல்லை நிர்ணயம் செய்ய குழுவினால் தீர்மானிக்கப்பட்டது. மக்களின் பிரேரணைகளுக்கு அமைய, குழுவானது உள்ளூர் அதிகாரசபை எல்லைகள் மற்றும் பழைய பாரளுமன்ற தொகுதிகளின் (தற்போதைய வாக்கெடுப்புப் பிரிவுகளின்) எல்லைகள் என்பவற்றை பிரிக்காமல் போதுமான வரை தவிர்த்ததோடு இயலுமானவரை பிரதேச செயலகங்களை இணைத்து தொகுதிகளை நிர்ணயிப்பதற்கு நடவடிக்கை எடுத்தது. மற்றும் தேர்தல் தொகுதிகளின் சனத்தொகை எண்ணிக்கையில் ஒத்திசையாத தன்மையைக் குறைப்பதற்காக ஒத்துக்கொள்ளப்பட்ட சராசரியின் கணிசமான விலகல்கள் வரம்புகளுக்கு உட்பட்டதாகவும், 2017 ஆம் திருத்தச்சட்டம் பகுதி3 (A) (4) (b) ஏற்க கூடியதாகவும் இருக்கும் வகையில் குழு நடவடிக்கை எடுத்தது.

265. சில சமர்ப்பிப்புகள் சிங்கள சனத்தொகைக்காக ஒரு தேர்தல் தொகுதியை கோரி இருந்தது, பெரும்பாலனவை எந்த முன்மொழிவையும் தந்திருக்கவில்லை. இம் மாவட்டத்தில் சிங்களவர்கள் முதலாவது சிறுபான்மை இனமாகவும் முழுமாவட்டத்தினதும் சனத்தொகையில் 10% ஆக இருந்தபோதும் ஒரு தேர்தல் தொகுதிக்கு தேவையான மாவட்டத்தின் 30% சனத்தொகையை கொண்டிருக்கவில்லை. எனவே சிறுபான்மையின் பிரதிநிதி ஒருவர் தெரிவுசெய்யப்படுவது சாத்தியமற்றது என்பதை குழுஅடையாளம் கண்டுகொண்டது. அதற்குப் பதிலாக சிங்களவர்கள் சமூகத்தை ஒரு தேர்தல் தொகுதிக்குள் ஒன்று திரட்டி முடிந்த அளவு அவர்களின் சமூக விருப்பங்களை நிறைவு செய்யும் வகையிலும், அத்துடன் அனைத்து இனத்தவர்களினதும் சமநிலைப் பிரதிநிதித்துவத்தை பாதுகாக்கின்ற வகையிலும் எல்லைகள் நிர்ணயம் செய்யத் தீர்மானிக்கப்பட்டுள்ளது.

266. சில சமர்ப்பிப்புகள் முஸ்லிம் பிரதிநிதிக்காக ஒரு தேர்தல் தொகுதியை கோரி இருந்தது, பெரும்பாலனவை எந்த முன்மொழிவையும் தந்திருக்கவில்லை, முஸ்லிம் கிராமங்களை ஒன்று சேர்ப்பதற்காக கிராம அலுவலர் பிரிவுகளை இணைப்பதிலிருந்து சில பரிந்துரைகள் வேறுபட்டு இருந்தது. முஸ்லிம்கள் அதாவது இரண்டாவது மிகப்பெரிய சிறுபான்மையானது முழுமாவட்டத்தினதும் சனத்தொகையில் 7% மும் ஒரு தேர்தல் தொகுதிக்கு தேவையான சனத்தொகையில் 21% மட்டுமே கொண்டிருப்பதையும் குழு அவதானித்தது. இங்கும் குறிப்பிட்ட நோக்கத்தை அடைவதற்கு போதுமானதாக முஸ்லிம்களின் சனத்தொகையில்லை. எனவே ஒரு தேர்தல் தொகுதிக்குள் ஒன்று திரட்டி முடிந்த அளவு அவர்களின் சமூக விருப்பங்களை நிறைவு செய்யும் வகையிலும், அத்துடன் அனைத்து இனத்தவர்களினதும் சமநிலைப் பிரதிநிதித்துவத்தை பாதுகாக்கின்ற வகையிலும் எல்லைகள் நிர்ணயம் செய்யத் தீர்மானிக்கப்பட்டுள்ளது.

267. ஆறு (06) சமர்ப்பிப்புகளுக்கு குழுவினால் எவ்வித நடவடிக்கைகளையும் எடுக்க வேண்டிய தேவை ஏற்படவில்லை, ஏனென்றால் அவை குழுவின் பொறுப்பு ஆணைகளுக்கு உட்பட்டதாகவும் அமையவில்லை.

268. தொகுதிகளுக்கு பெயரிடும்போது, சரித்திர பிரசித்தி பெற்ற பெயர் இடப்பட வேண்டிய தேவை இல்லாத சந்தர்ப்பத்தில் தொகுதிகளின் பெயர்கள், அத் தொகுதியிலுள்ள ஒரு பிரதேச செயலகத்தின் பெயரை கிராம சேவகர் பிரிவுகளின் எண்ணிக்கை மற்றும் சனத்தொகை அடிப்படையில் இட தீர்மானிக்கப்பட்டது. இது சில பிரேரணைகளில் பரிந்துரைக்கப்பட்ட பெயர்களுடன் ஒத்துபோகிறது.

269. சுருக்கமாக கூறினால் 3 பிரதேச செயலக பிரிவுகள் பிரிக்கப் படாமல் முழுவதுமாக தொகுதிகளுக்குள் அடங்குவதோடு, 1 பிரதேச செயலக பிரிவு 3 தொகுதிகளுக்குள் பிரிக்கப்பட்டும், தொகுதிக்கான சராசரி மக்கள் தொகையை விட்டு –6.1% மற்றும் + 6.5% இற்கும் வெளியே செல்லாதவாறு இருக்கக்கூடியதாகவும் எல்லா இனத்தவர்களின் சமநிலைப்பிரதிநிதித்துவத்தை பாதுகாத்து வவுனியா மாவட்டம் 3 ஒற்றை அங்கத்துவ தொகுதிகளாகப் பின்வருமாறு பிரிக்கப்பட்டுள்ளது.

தேர்தல் தொகுதிகள் – வவுனியா மாவட்டம்

தேர்தல் தொகுதி இலக்கம்	தேர்தல் தொகுதியின் பெயர்	தெரிவுசெய்ய வேண்டிய உறுப்பினர் தொகை
1	புளியங்குளம்	1
2	வவுனியா	1
3	செட்டிக்குளம்	1

மாகாண சபைத் தேர்தல் தொகுதி இலக்கம்: 1 - புளியங்குளம்

தெரிவுசெய்ய வேண்டிய உறுப்பினர் தொகை:- 1 — விஸ்தீரணம் (ச.கிமீ) 1182.0

சனத்தொகை

இனத்தொகுதி		%	சமயம்		%
சிங்களவர்	1120	2.1%	பௌத்தம்	1088	2.0%
இலங்கைத் தமிழர்	51592	95.8%	இந்து	45505	84.5%
இந்தியத்தமிழர்	541	1.0%	இஸ்லாம்	617	1.1%
இலங்கைச்சோனகர்	576	1.1%	றோமன் கத்தோலிக்கம்	3283	6.1%
ஏனையவர்	33	0.1%	ஏனைய கிறிஸ்தவம்	3335	6.2%
			ஏனையவை	34	0.1%
மொத்தம்	53862		மொத்தம்	53862	

மேற்கூறிய தேர்தல் தொகுதிக்குள் உள்ளடக்கப்பட வேண்டிய பகுதிகள்	கிராம சேவகர் பிரிவுகள் எண்ணிக்கை
1. வவுனியா வடக்கு பிரதேச செயலக பிரிவு.	20
2. வவுனியா பிரதேச செயலக பிரிவின் ஒரு பகுதி	24

மாகாண சபைத் தேர்தல் தொகுதி இலக்கம்: 2 - வவுனியா

தெரிவுசெய்ய வேண்டிய உறுப்பினர் தொகை:- 1 — விஸ்தீரணம் (ச.கிமீ) 47.6

சனத்தொகை

இனத்தொகுதி		%	சமயம்		%
சிங்களவர்	2462	4.3%	பௌத்தம்	2348	4.1%
இலங்கைத் தமிழர்	50716	88.8%	இந்து	43853	76.8%
இந்தியத்தமிழர்	960	1.7%	இஸ்லாம்	2999	5.2%
இலங்கைச்சோனகர்	2948	5.2%	றோமன் கத்தோலிக்கம்	5302	9.3%
ஏனையவர்	49	0.1%	ஏனைய கிறிஸ்தவம்	2597	4.5%
			ஏனையவை	36	0.1%
மொத்தம்	57135		மொத்தம்	57135	

மேற்கூறிய தேர்தல் தொகுதிக்குள் உள்ளடக்கப்பட வேண்டிய பகுதிகள்	கிராம சேவகர் பிரிவுகள் எண்ணிக்கை
1. வவுனியா பிரதேச செயலக பிரிவின் ஒரு பகுதி	12

மாகாண சபைத் தேர்தல் தொகுதி இலக்கம்: 3 -செட்டிக்குளம்

தெரிவுசெய்ய வேண்டிய உறுப்பினர் தொகை:- 1

விஸ்தீரணம் (ச.கிமீ) 696.9

சனத்தொகை

இனத்தொகுதி		%	சமயம்		%
சிங்களவர்	13556	22.2%	பௌத்தம்	13417	22.0%
இலங்கைத் தமிழர்	38836	63.5%	இந்து	30043	49.2%
இந்தியத்தமிழர்	478	0.8%	இஸ்லாம்	8356	13.7%
இலங்கைச்சோனகர்	8224	13.5%	றோமன் கத்தோலிக்கம்	6720	11.0%
ஏனையவர்	24	0.0%	ஏனைய கிறிஸ்தவம்	2566	4.2%
			ஏனையவை	16	0.0%
மொத்தம்	61118		மொத்தம்	61118	

மேற்கூறிய தேர்தல் தொகுதிக்குள் உள்ளடக்கப்பட வேண்டிய பகுதிகள்	கிராம சேவகர் பிரிவுகள் எண்ணிக்கை
1. வவுனியா தெற்கு பிரதேச செயலக பிரிவு.	20
2. வெங்கலச்செட்டிக்குளம் பிரதேச செயலக பிரிவு.	20
3. வவுனியா பிரதேச செயலக பிரிவின் ஒரு பகுதி	6

VAVUNIYA DISTRICT
PROVINCIAL COUNCIL ELECTORATE NO.1 PULIYANKULAM

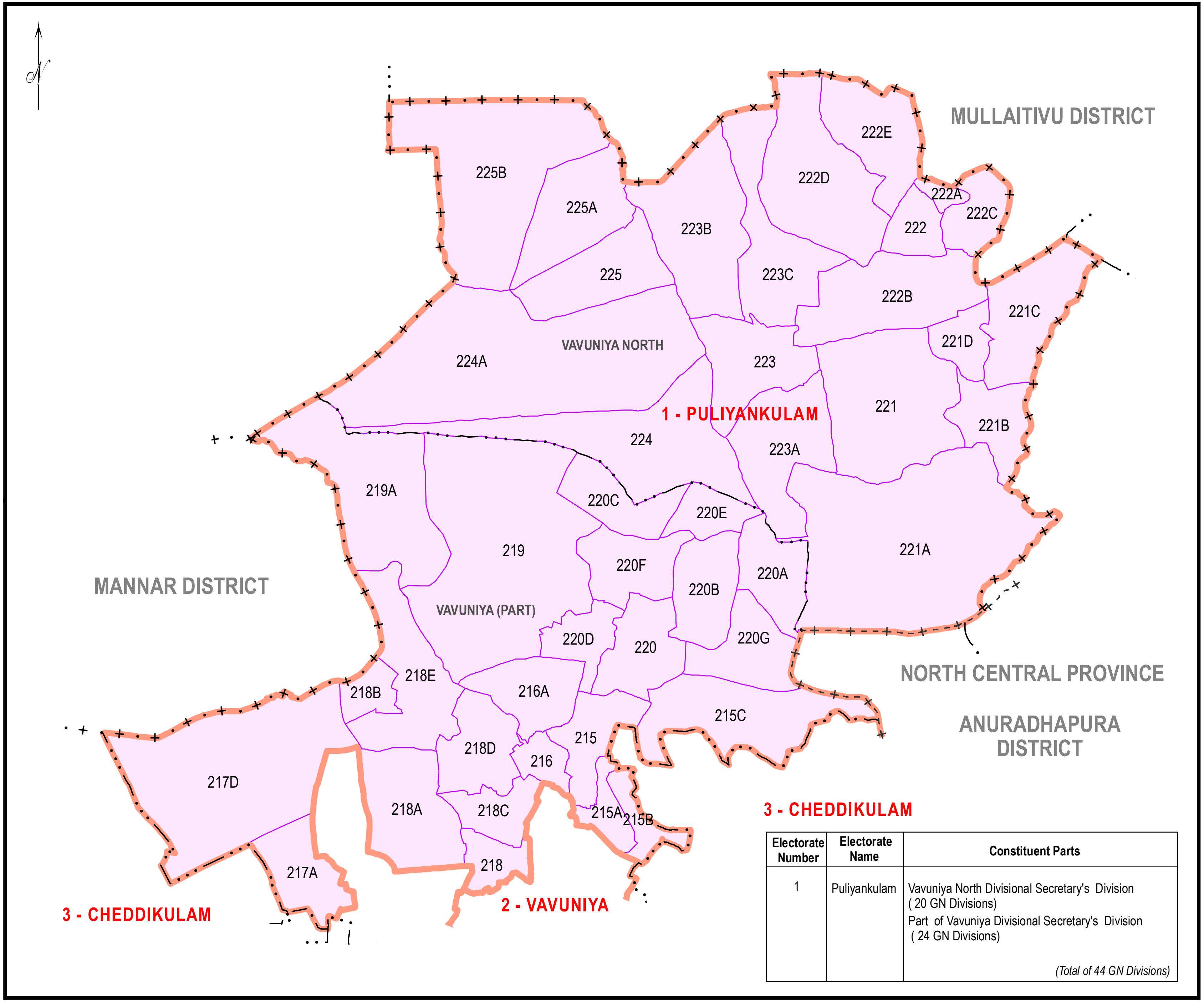

SCALE 1:275,000

5 2.5 0 5 10

Kilometers

LEGEND

	Province Boundary
	District Boundary
	Divisional Secretary's Division Boundary
	Grama Niladhari Division Boundary
	Provincial Council Electorate Boundary
VAVUNIYA	Divisional Secretary's Division Name
36	Grama Niladhari Division No.
2 - VAVUNIYA	Provincial Council Electorate Number & Name

LOCATION DIAGRAM
Northern Province

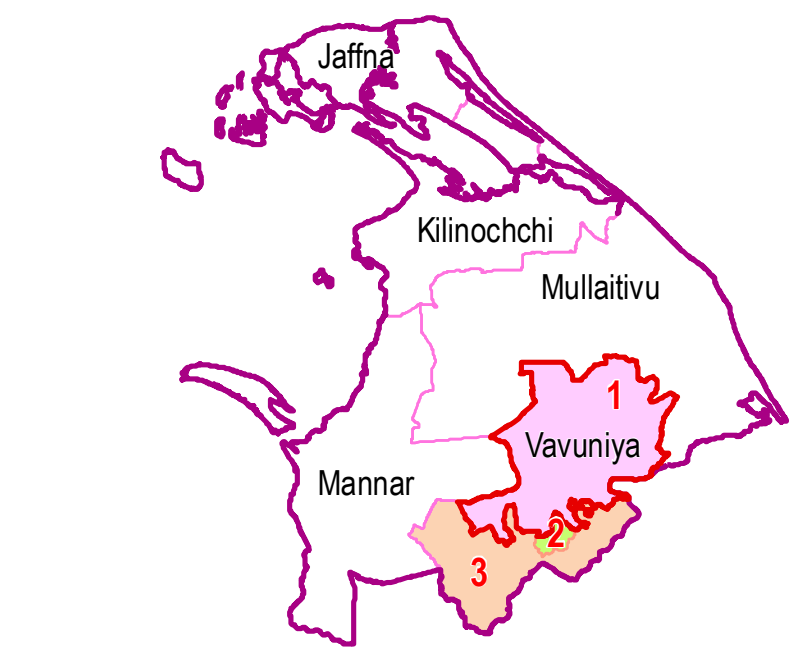

REFERENCE
Province Boundary
District Boundary
1 Provincial Council Electorate Number

Electorate Number	Electorate Name	Constituent Parts
1	Puliyankulam	Vavuniya North Divisional Secretary's Division (20 GN Divisions) Part of Vavuniya Divisional Secretary's Division (24 GN Divisions) *(Total of 44 GN Divisions)*

Data Source :

Topographical data of the Survey Department of Sri Lanka & National Delimitation Committee Data 2013/2016

Electorate Number	Electorate Name	Constituent Parts
2	Vavuniya	Part of Vavuniya Divisional Secretary's Division (12 GN Divisions) (Total of 12 GN Divisions)

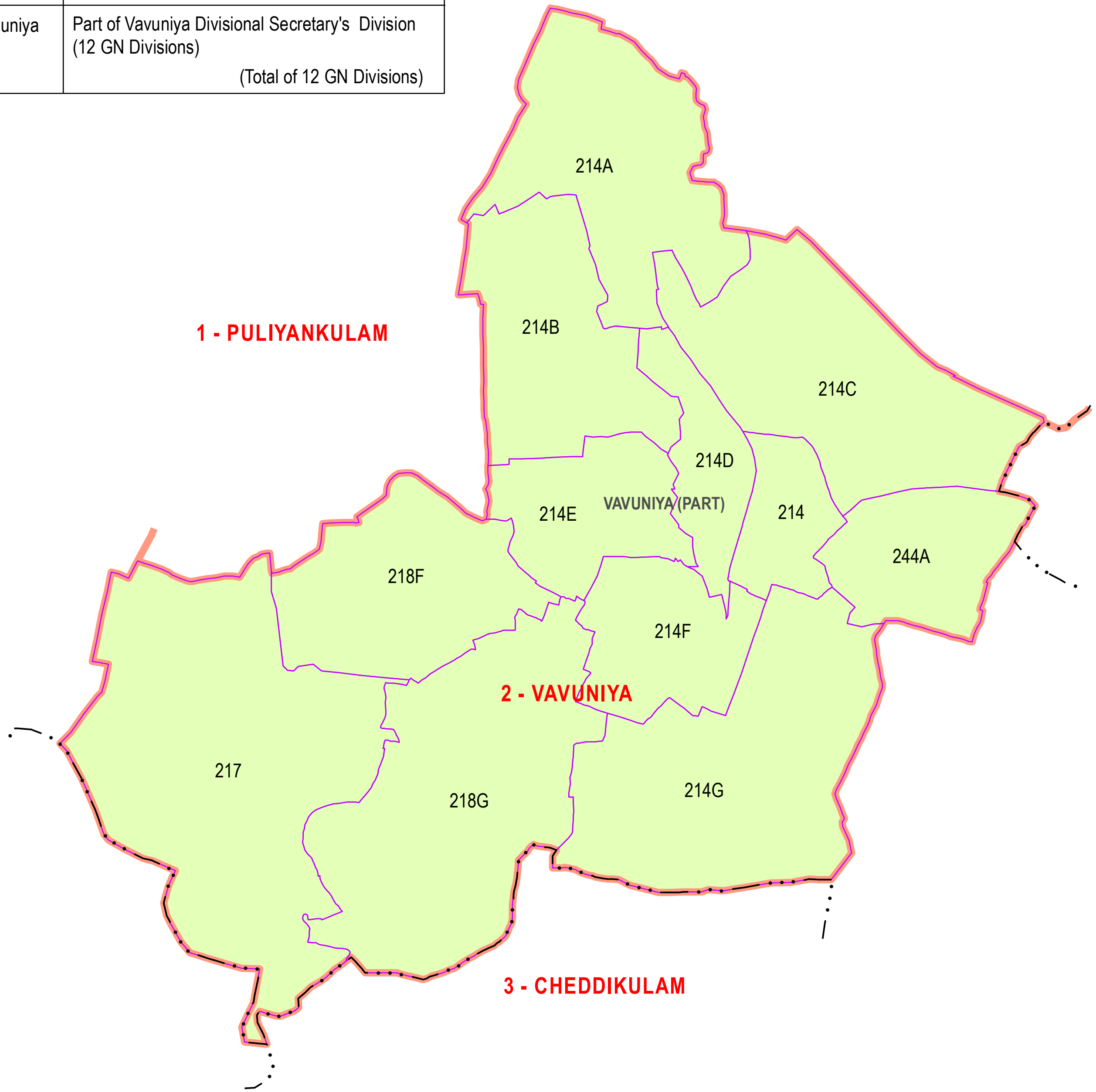

VAVUNIYA DISTRICT
PROVINCIAL COUNCIL ELECTORATE NO.2 VAVUNIYA

SCALE 1:65,000

1.5 0.75 0 1.5

Kilometers

LEGEND

Province Boundary

District Boundary

Divisional Secretary's Division Boundary

Grama Niladhari Division Boundary

Provincial Council Electorate Boundary

VAVUNIYA — Divisional Secretary's Division Name

36 — Grama Niladhari Division No.

2 - VAVUNIYA — Provincial Council Electorate Number & Name

LOCATION DIAGRAM
Northern Province

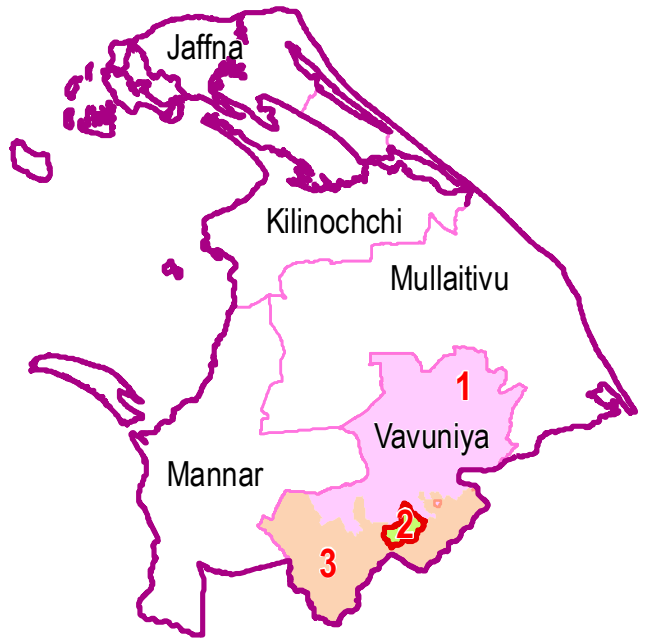

REFERENCE

Province Boundary

District Boundary

1 Provincial Council Electorate Number

Data Source :

Topographical data of the Survey Department of Sri Lanka & National Delimitation Committee Data 2013/2016

VAVUNIYA DISTRICT
PROVINCIAL COUNCIL ELECTORATE NO.3 CHEDDIKULAM

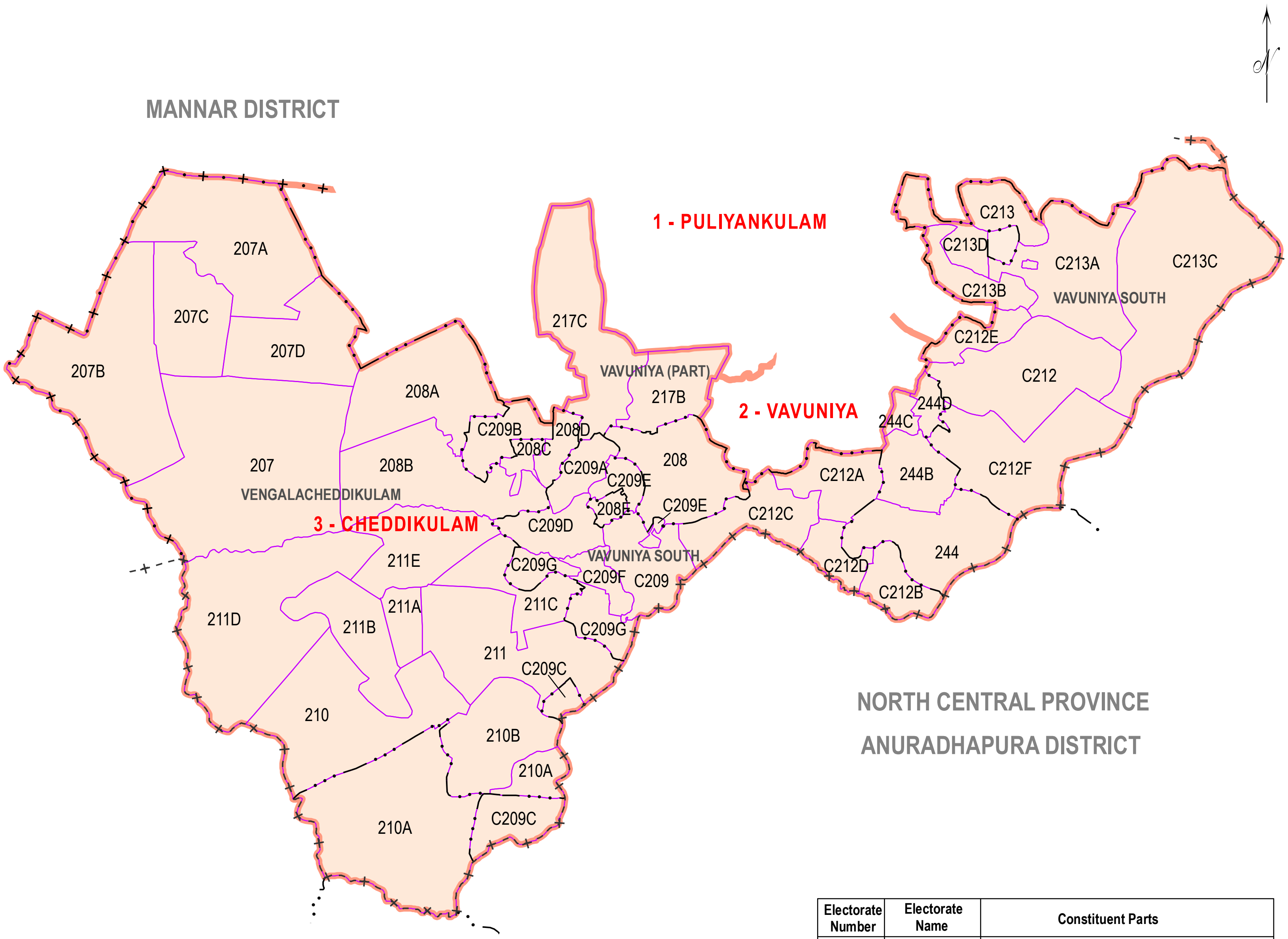

SCALE 1:250,000

4 2 0 4 8

Kilometers

LEGEND

Symbol	Meaning
+·-·+·-·+	Province Boundary
+ · + · +	District Boundary
— · · · —	Divisional Secretary's Division Boundary
(purple line)	Grama Niladhari Division Boundary
(orange band)	Provincial Council Electorate Boundary
VAVUNIYA	Divisional Secretary's Division Name
36	Grama Niladhari Division No.
2 - VAVUNIYA	Provincial Council Electorate Number & Name

LOCATION DIAGRAM
Northern Province

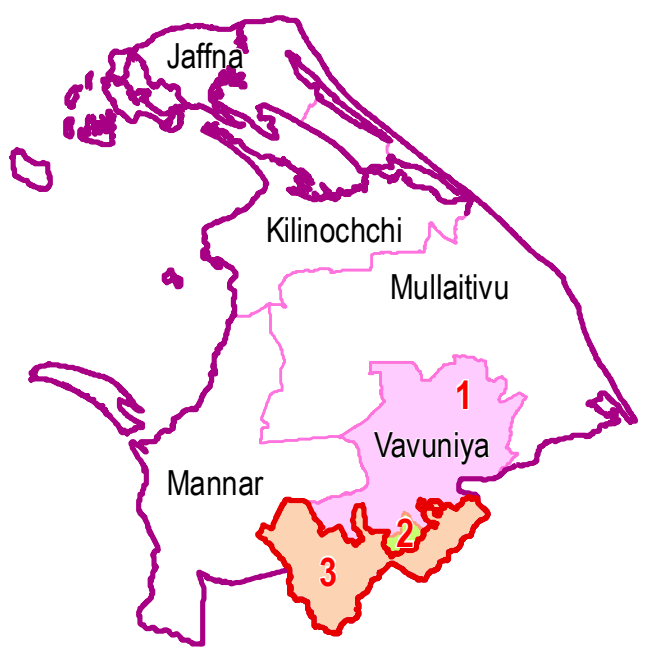

Electorate Number	Electorate Name	Constituent Parts
3	Cheddikulam	Vavuniya South Divisional Secretary's Division (20 GN Divisions) Vengalacheddikulam Divisional Secretary's Division (20 GN Divisions) Part of Vavuniya Divisional Secretary's Division (06 GN Divisions) *(Total of 46 GN Divisions)*

Data Source :

Topographical data of the Survey Department of Sri Lanka & National Delimitation Committee Data 2013/2016

முல்லைத்தீவு மாவட்டம்

270. அப்போதிருந்த வவுனியா மாவட்டத்தின் வடக்கு பகுதியும் யாழ்ப்பாணம் மற்றும், மன்னார் மாவட்டங்களிலிருந்து பகுதிகளை சேர்த்து முல்லைத்தீவு மாவட்டம் 1978 ஆம் ஆண்டு அமைக்கப்பட்டுள்ளது. முல்லைத்தீவு மாவட்டம் வடக்கு அகலாங்கு 8° 54' மற்றும் 9° 27' க்கும் கிழக்கு நெட்டாங்கு 80° 10' மற்றும் 80° 57' க்கும் இடையில் 2617 சதுர கிலோ மீற்றர் பரப்பில் அமைந்துள்ளது. மாகாணத்தின் மொத்த நிலப் பரப்பில் 29.5% பரந்துள்ள இந்த மாவட்டம் மொத்த நிலப்பரப்பில் 2415 சதுர கிலோ மீற்றர் தரையாகவும் 202 சதுர கிலோ மீற்றர் உள்ளக நீர் பிரதேசமாகவும் காணப்படுகின்றது. உள்ளக நீர் பிரதேசங்கள் மொத்த நிலப் பரப்பில் 7.7% மூடியுள்ளது. வடக்குத் திசையில் கிளிநொச்சி மாவட்டத்தையும் தெற்குத் திசையில் மன்னார், வவுனியா மற்றும் திருகோணமலை ஆகிய மாவட்டங்களையும் மேற்குத் திசையில் மன்னார் மற்றும் கிளிநொச்சி மாவட்டங்களையும் முல்லைத்தீவு மாவட்டம் எல்லைகளாகக் கொண்டு காணப்படுகின்றது. முல்லைத்தீவு மாவட்டத்தின் நிலப் பரப்பில் 65.5% அதாவது 1,714 சதுர கிலோ மீற்றர் 2010 ஆம் ஆண்டளவில் வனப் பிரதேசமாக காணப்பட்டது. இம் மாவட்டம் கடல் மட்டத்திற்குமேல் கிட்டத்தட்ட +86 மீற்றர் உயரம் வரை வேறுபாடுகளைக் கொண்ட நிலவுருவங்களைக் கொண்டுள்ளது.

271. சனத்தொகை மற்றும் வீடுகள் கணக்கெடுப்பின் 2012 படி மாவட்டத்தின் மொத்த சனத்தொகை 92,238 பேர் ஆகும். சனத்தொகை அடர்த்தி ஒரு சதுர கிலோ மீற்றருக்கு 38 பேர் ஆகும். 10 வயதுக்கு மேற்பட்ட சனத்தொகையின் எழுத்தறிவு 2012 ஆம் ஆண்டு 97.3% ஆகும். முல்லைத்தீவு மாவட்டத்தின் தலைநகராக காணப்படுவதோடு கொழும்பிலிருந்து 279 கிலோ மீற்றர் தூரத்தில் அமைந்துள்ளது. 2016 ஆம் ஆண்டு முல்லைத்தீவு மாவட்டத்தினுள் 622 கி.மீ. நீளத்திற்கு வீதிகள் அமைந்துள்ளன.முல்லைத்தீவு மாவட்டத்தின் வேலை வாய்ப்பு முக்கியமாக விவசாயத் துறையில் (41%) அதைத்தொடர்ந்து சேவைத் துறையில் (40%) மற்றும் கைத்தொழிற் துறையில் (19%) ஆகும்.

இன மற்றும் சமய அடிப்படையில் சனத்தொகை வேறுபாடு

272. இனங்கள் மற்றும் சமய அடிப்படையில் சனத்தொகை வேறுபாடு அட்டவணை 6.5.1 இல் குறிப்பிடப்பட்டுள்ளது. சனத்தொகையின் பெரும்பான்மையினர் இலங்கை தமிழர்கள் ஆவர். அது மாவட்ட மொத்த சனத்தொகையின் 85.8% ஆகும். சிங்களவர்களது சனத்தொகை 9.7% ஆகும். இலங்கை முஸ்லிம்களின் சனத்தொகை 2.0% ஆகும். இந்தியத் தமிழர்களின் சனத்தொகை 2.5% ஆகும். இந்துக்கள் 75.2% ஆகும். பௌத்த மக்கள் 8.9% ஆகும். உரோமன் கத்தோலிக்கர்கள் 9.8% ஆகும். இஸ்லாமியர்கள் 2.0% ஆகவும் கிருஸ்தவர்கள் 4% ஆகவும் காணப்படுகின்றனர்.

அட்டவணை 6.5.1: இன, சமய அடிப்படையில் சனத்தொகை வேறுபாடு – முல்லைத்தீவு மாவட்டம்

இனம்	எண்ணிக்கை	%	சமயம்	எண்ணிக்கை	%
சிங்களவர்	8,927	9.7	பௌத்தம்	8,185	8.9
இலங்கைத் தமிழர்	79,107	85.8	இந்து	69,377	75.2
இந்தியத் தமிழர்	2,281	2.5	இஸ்லாம்	1,880	2.0
இலங்கை முஸ்லிம்	1,821	2.0	உரோமன் கத்தோலிக்கம்	9,063	9.8
வேறு	102	0.1	ஏனைய கிருஸ்தவம்	3,664	4.0
			வேறு	69	0.1
மொத்தம்	92,238		மொத்தம்	92,238	

முல்லைத்தீவு மாவட்டத்தின் தேர்தல் தொகுதிகளுக்கான எல்லை நிர்ணயம்

273. மாகாண சபைத் தேர்தல் முதன்மைச் சட்டத்தின் படி வடமாகாண சபையில் உள்ள முல்லைத்தீவு மாவட்டத்திற்கு தேர்தல் ஆணையாளரால் நிர்ணயிக்கப்பட்ட மாகாணசபை உறுப்பினர்கள் 5 ஆக இருந்தது. திருத்தச்சட்டம் 2017 பகுதி 3 A (2) இன் படி முல்லைத்தீவு மாவட்டம் 3 மாகாணசபை உறுப்பினர்களை தெரிவு செய்யக்கூடிய வகையில் தேர்தல் தொகுதிகள் பிரிக்கப்பட வேண்டி இருந்தது.

274. முல்லைத்தீவு மாவட்டத்தில் 6 பிரதேச செயலகங்களுக்குட்பட்ட 136 கிராம அலுவலர் பிரிவுகளில் வசிக்கும் மொத்த சனத்தொகை 92,238 பேரிலிருந்து ஒற்றை அங்கத்தவர் தொகுதிக்கு உறுப்பினரை தெரிவு செய்வதற்கான சராசரி சனத்தொகை 30,746 ஆக நிர்ணயிக்கப்பட்டிருந்தது.

275. முல்லைத்தீவு மாவட்ட செயலகத்தில் 29.11.2017 அன்று காலை பொதுமக்களுடன் நடைபெற்ற கூட்டத்தில், பெற்றுக்கொள்ளப்பட்ட 11 பிரேரணைகளுடன், பொதுமக்களிடம் எழுத்து மூலம் சமர்பிக்கும் படிகேட்டுப் பெற்றுக்கொள்ளப் பட்ட 6 பிரேரணைகள் அடங்களாக மொத்தம் 17 பிரேரணைகளை குழு பெற்றுக் கொண்டது.

276. பெரும்பாலான பிரேரணைகளின் பரிந்துரைகள் எல்லை நிர்ணயமானது பிரதேச செயலக பிரிவுகளின் எல்லைகளை அடிப்படையாகக் கொண்டு அமைய வேண்டும் எனக் கூறப்பட்டிருந்தது. மேலும் பரிந்துரைக்கப்பட்ட தொகுதிகளுக்கிடையிலான சனத்தொகைச்செறிவு விகிதாசாரத்திற்கு ஏற்ப இல்லாமல் இருந்ததையும், 2017ம் ஆண்டு திருத்தச்சட்டத்தின் 3(A) (4) (b) பிரிவின் நோக்கத்திற்கு அமையாமல் இருந்ததையும் குழு அவதானித்தது. இதனால் இப் பிரேரணைகளை குழுவால் ஏற்கமுடியவில்லை. எவ்வாறாயினும் சாத்தியமான வேளைகளில் குழுவானது முன்வைக்கப்பட்ட பிரேரணைகளிலில் உள்ள முன்மொழிவுகளை முடியுமானவரை பிரதேச செயலக பிரிவுகளை தேர்தல் தொகுதிகளுக்கு இணைக்கும் போது கருத்தில் எடுத்து சேர்த்துக் கொண்டுள்ளது. மற்றும் தேர்தல் தொகுதிகளின் சனத்தொகை எண்ணிக்கையில் ஒத்திசையாத தன்மையைக் குறைப்பதற்காக ஒத்துக்கொள்ளப்பட்ட சராசரியின் கணிசமான விலகல்கள் வரம்புகளுக்கு உட்பட்டதாகவும், 2017 ஆம் திருத்தச்சட்டம் பகுதி3 (A) (4) (b) ஏற்க கூடியதாகவும் இருக்கும் வகையில் குழு நடவடிக்கை எடுத்தது.

.

277. சில சமர்ப்பிப்புகள் வெளிஓயா பிரதேச செயலக பிரிவுக்கு ஒரு தேர்தல் தொகுதியை முன்மொழிந்திருந்தது. குழுவினால் இதை கருத்தில் கொள்ளமுடியவில்லை ஏனென்றல் வெளிஓயா பிரதேச செயலக பிரிவில் உள்ள சனத்தொகை 6,904 ஆகவும் ஒரு தேர்தல் தொகுதிக்கு தேவையான மாவட்டத்தின் 30% சனத்தொகையை இப் பிரதேச செயலக பிரிவு கொண்டிருக்கவில்லை என்பதுமாகும்.மேலும் இது 2017 ஆம் திருத்தச்சட்டம் பகுதி 3 (A) (4) (b) ஏற்க கூடியதாகவும் இருக்கவில்லை. அதற்குப் பதிலாக சிங்களவர்கள் சமூகத்தை ஒரு தேர்தல் தொகுதிக்குள் ஒன்று திரட்டி முடிந்த அளவு அவர்களின் சமூக விருப்பங்களை நிறைவு செய்யும் வகையிலும், அத்துடன் அனைத்து இனத்தவர்களினதும் சமநிலைப் பிரதிநிதித்துவத்தை பாதுகாக்கின்ற வகையிலும் எல்லைகள் நிர்ணயம் செய்யத் தீர்மானிக்கப்பட்டுள்ளது.

278. ஒரு சமர்ப்பிப்புக்கு குழுவினால் எவ்வித நடவடிக்கைகளையும் எடுக்க வேண்டிய தேவை ஏற்படவில்லை, ஏனென்றால் அது குழுவின் பொறுப்பு ஆணைகளுக்கு உட்பட்டதாக அமையவில்லை.

279. தொகுதிகளுக்குபெயரிடும்போது, சரித்திர பிரசித்திபெற்ற பெயர் இடப்பட வேண்டிய தேவை இல்லாத சந்தர்ப்பத்தில் தொகுதிகளின் பெயர்கள், அத்தொகுதியிலுள்ள ஒரு பிரதேச செயலகத்தின் பெயரை கிராமசேவகர் பிரிவுகளின் எண்ணிக்கை மற்றும் சனத்தொகை அடிப்படையில் இடதீர்மானிக்கப்பட்டது. இது தேர்தல் தொகுதிகளின் பெயர்கள் குறிப்பிடப்பட்ட பலபிரேரணைகளுடன் ஒத்துப்போகிறது.

280. சுருக்கமாககூறினால் 3 பிரதேச செயலக பிரிவுகள் பிரிக்கப் படாமல் முழுவதுமாக தொகுதிகளுக்குள் அடங்குவதோடு, 3 பிரதேச செயலக பிரிவுகள் 2 தொகுதிகளுக்குள் பிரிக்கப்பட்டும், தொகுதிக்கான சராசரி மக்கள்தொகையை விட்டு –5.2% மற்றும் + 4.6% இற்கும் வெளியே செல்லாதவாறு இருக்கக்கூடியதாகவும் எல்லா இனத்தவர்களின் சமநிலைப் பிரதிநிதித்துவத்தை பாதுகாத்து முல்லைத்தீவு மாவட்டம் 3 ஒற்றை அங்கத்துவ தொகுதிகளாக பின்வருமாறு பிரிக்கப்பட்டுள்ளது.

தேர்தல் தொகுதிகள் – முல்லைத்தீவு மாவட்டம்

தேர்தல் தொகுதி இலக்கம்	தேர்தல் தொகுதியின் பெயர்	தெரிவுசெய்ய வேண்டிய உறுப்பினர் தொகை
1	மாங்குளம்	1
2	புதுக்குடியிருப்பு	1
3	முல்லைத்தீவு	1

மாகாண சபைத் தேர்தல் தொகுதி இலக்கம்: 1 - மாங்குளம்

தெரிவுசெய்ய வேண்டிய உறுப்பினர் தொகை:- 1 விஸ்தீரணம் (ச.கிமீ) 1451.0

சனத்தொகை

இனத்தொகுதி		%	சமயம்		%
சிங்களவர்	800	2.7%	பௌத்தம்	801	2.7%
இலங்கைத் தமிழர்	26733	91.8%	இந்து	25653	88.1%
இந்தியத்தமிழர்	1534	5.3%	இஸ்லாம்	47	0.2%
இலங்கைச்சோனகர்	33	0.1%	றோமன் கத்தோலிக்கம்	1119	3.8%
ஏனையவர்	34	0.1%	ஏனைய கிறிஸ்தவம்	1477	5.1%
			ஏனையவை	37	0.1%
மொத்தம்	29134		மொத்தம்	29134	

மேற்கூறிய தேர்தல் தொகுதிக்குள் உள்ளடக்கப்பட வேண்டிய பகுதிகள்	கிராம சேவகர் பிரிவுகள் எண்ணிக்கை
1. துணுக்காய் பிரதேச செயலக பிரிவு.	20
2. மாந்தை கிழக்கு பிரதேச செயலக பிரிவு.	15
3. புதுக்குடியிருப்பு பிரதேச செயலக பிரிவின் ஒரு பகுதி	2
4. ஒட்டுசுட்டான பிரதேச செயலக பிரிவின் ஒரு பகுதி	15

மாகாண சபைத் தேர்தல் தொகுதி இலக்கம்: 2 - புதுக்குடியிருப்பு

தெரிவுசெய்ய வேண்டிய உறுப்பினர் தொகை:- 1 விஸ்தீரணம் (ச.கிமீ) 505.7

சனத்தொகை

இனத்தொகுதி		%	சமயம்		%
சிங்களவர்	253	0.8%	பௌத்தம்	232	0.7%
இலங்கைத் தமிழர்	31195	97.0%	இந்து	27292	84.9%
இந்தியத்தமிழர்	622	1.9%	இஸ்லாம்	73	0.2%
இலங்கைச்சோனகர்	66	0.2%	றோமன் கத்தோலிக்கம்	3133	9.7%
ஏனையவர்	17	0.1%	ஏனைய கிறிஸ்தவம்	1413	4.4%
			ஏனையவை	10	0.0%
மொத்தம்	32153		மொத்தம்	32153	

மேற்கூறிய தேர்தல் தொகுதிக்குள் உள்ளடக்கப்பட வேண்டிய பகுதிகள்	கிராம சேவகர் பிரிவுகள் எண்ணிக்கை
1. புதுக்குடியிருப்பு பிரதேச செயலக பிரிவின் ஒரு பகுதி	17
2. ஒட்டுசுட்டான் பிரதேச செயலக பிரிவின் ஒரு பகுதி	12
3.கரைதுறைப்பற்று பிரதேச செயலக பிரிவின் ஒரு பகுதி	7

மாகாண சபைத் தேர்தல் தொகுதி இலக்கம்: 3 - முல்லைத்தீவு

தெரிவுசெய்ய வேண்டிய உறுப்பினர் தொகை:- 1 விஸ்தீரணம் (ச.கிமீ) 659.4

சனத்தொகை					
இனத்தொகுதி		%	சமயம்		%
சிங்களவர்	7874	25.4%	பௌத்தம்	7152	23.1%
இலங்கைத் தமிழர்	21179	68.4%	இந்து	16432	53.1%
இந்தியத்தமிழர்	125	0.4%	இஸ்லாம்	1760	5.7%
இலங்கைச்சோனகர்	1722	5.6%	றோமன் கத்தோலிக்கம்	4811	15.5%
ஏனையவர்	51	0.2%	ஏனைய கிறிஸ்தவம்	774	2.5%
			ஏனையவை	22	0.1%
மொத்தம்	30951		மொத்தம்	30951	

மேற்கூறிய தேர்தல் தொகுதிக்குள் உள்ளடக்கப்பட வேண்டிய பகுதிகள்	கிராம சேவகர் பிரிவுகள் எண்ணிக்கை
1. வெலி ஓயா பிரதேச செயலக பிரிவு.	9
2. கரைதுறைப்பற்று பிரதேச செயலக பிரிவின் ஒரு பகுதி	39

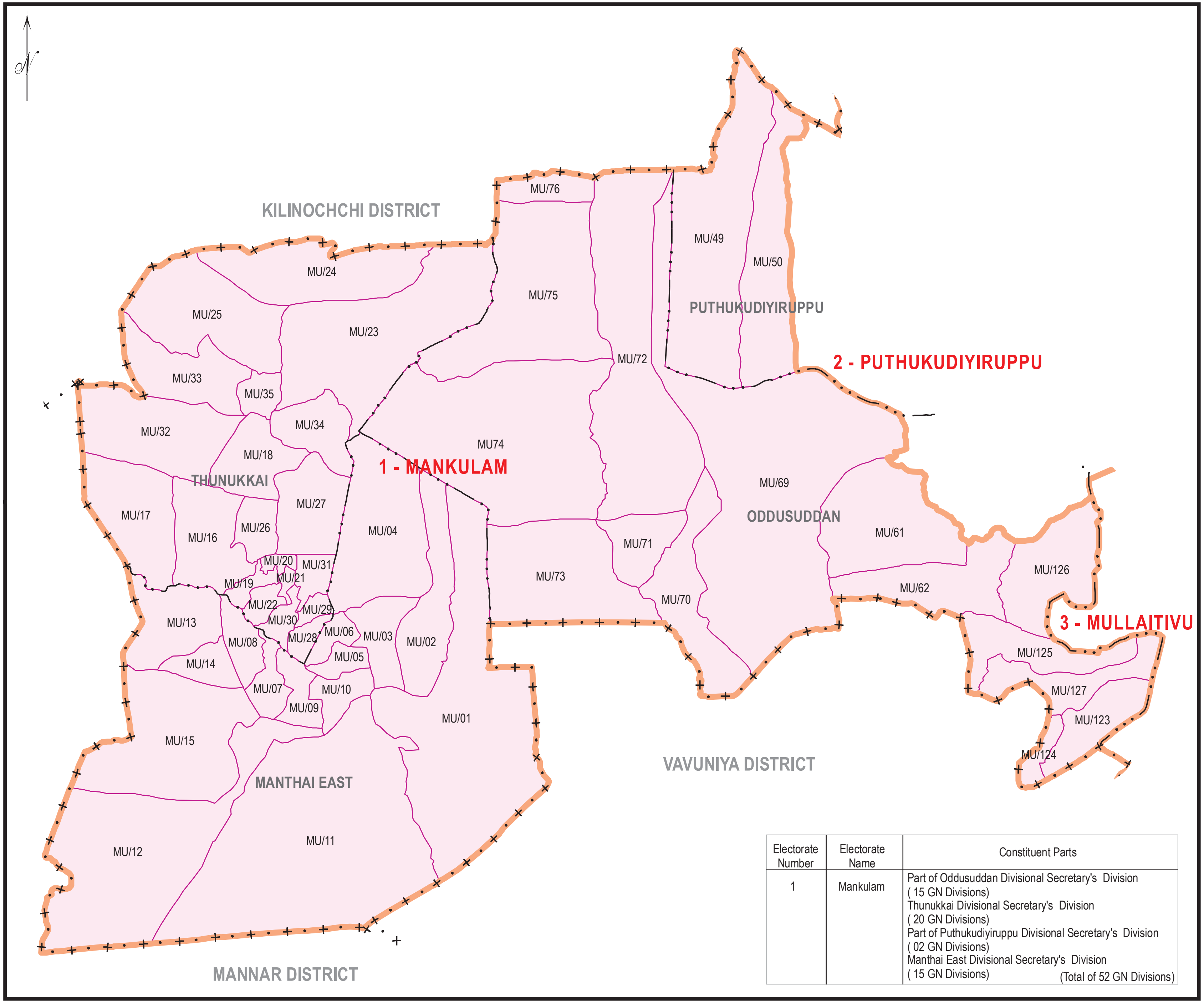

Electorate Number	Electorate Name	Constituent Parts
1	Mankulam	Part of Oddusuddan Divisional Secretary's Division (15 GN Divisions) Thunukkai Divisional Secretary's Division (20 GN Divisions) Part of Puthukudiyiruppu Divisional Secretary's Division (02 GN Divisions) Manthai East Divisional Secretary's Division (15 GN Divisions) (Total of 52 GN Divisions)

MULLAITIVU DISTRICT
PROVINCIAL COUNCIL ELECTORATE NO. 1 MANKULAM

SCALE 1:305,000

5 2.5 0 5 10
Kilometers

LEGEND

Province Boundary
District Boundary
Divisional Secretary's Division Boundary
Grama Niladhari Division Boundary
Provincial Council Electorate Boundary
MAHO — Divisional Secretary's Division Name
36 — Grama Niladhari Division No.
3 -MAHAWA — Provincial Council Electorate Number & Name

LOCATION DIAGRAM
Northern Province

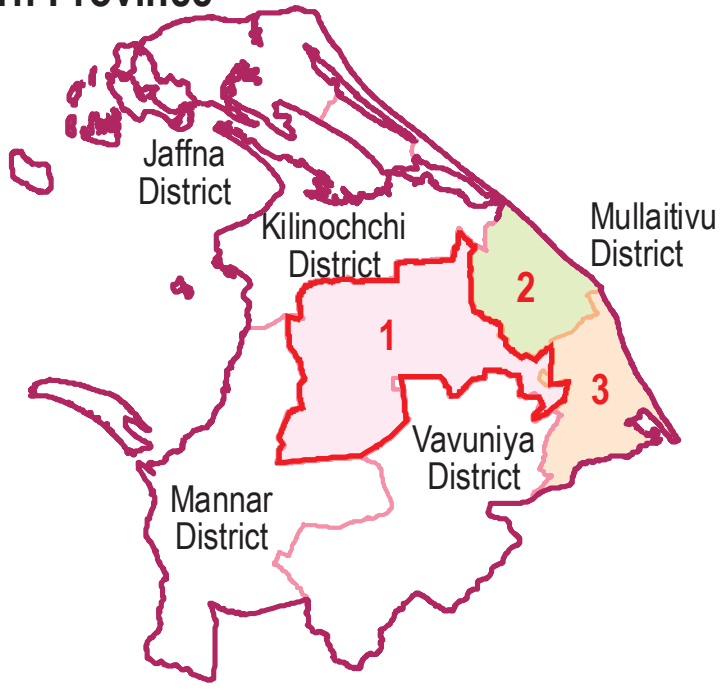

REFERENCE
Province Boundary
District Boundary
1 Provincial Council Electorate Number

Data Source :
Topographical data of the Survey Department of Sri Lanka & National Delimitation Committee Data 2013/2016

MULLAITIVU DISTRICT
PROVINCIAL COUNCIL ELECTORATE NO. 2
PUTHUKUDIYIRUPPU

SCALE 1:200,000

4 2 0 4 8
Kilometers

Electorate Number	Electorate Name	Constituent Parts
2	Puthukudiyiruppu	Part of Puthukudiyiruppu Divisional Secretary's Division (17 GN Divisions) Part of Oddusuddan Divisional Secretary's Division (12 GN Divisions) Part of Maritimepattu Divisional Secretary's Division (07 GN Divisions) (Total of 36 GN Divisions)

LEGEND

+··+··+··+··+··+·	Province Boundary
+ · + · + · + · +	District Boundary
— · · · — · · · —	Divisional Secretary's Division Boundary
(line)	Grama Niladhari Division Boundary
(thick line)	Provincial Council Electorate Boundary
MAHO	Divisional Secretary's Division Name
36	Grama Niladhari Division No.
3 -MAHAWA	Provincial Council Electorate Number & Name

LOCATION DIAGRAM
Northern Province

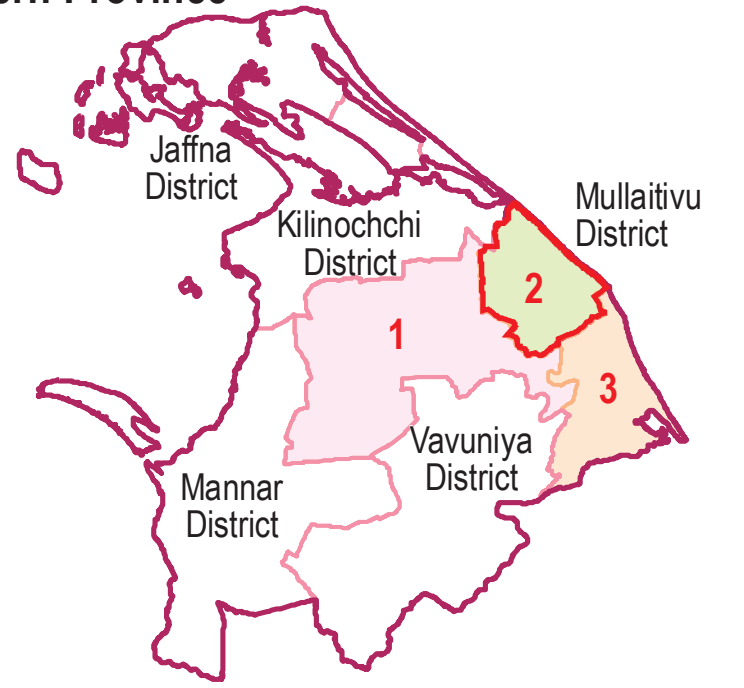

REFERENCE
Province Boundary
District Boundary
1 Provincial Council Electorate Number

Data Source :

Topographical data of the Survey Department of Sri Lanka & National Delimitation Committee Data 2013/2016

MULLAITIVU DISTRICT
PROVINCIAL COUNCIL ELECTORATE NO. 3 MULLAITIVU

SCALE 1:265,000

5 2.5 0 5 10
Kilometers

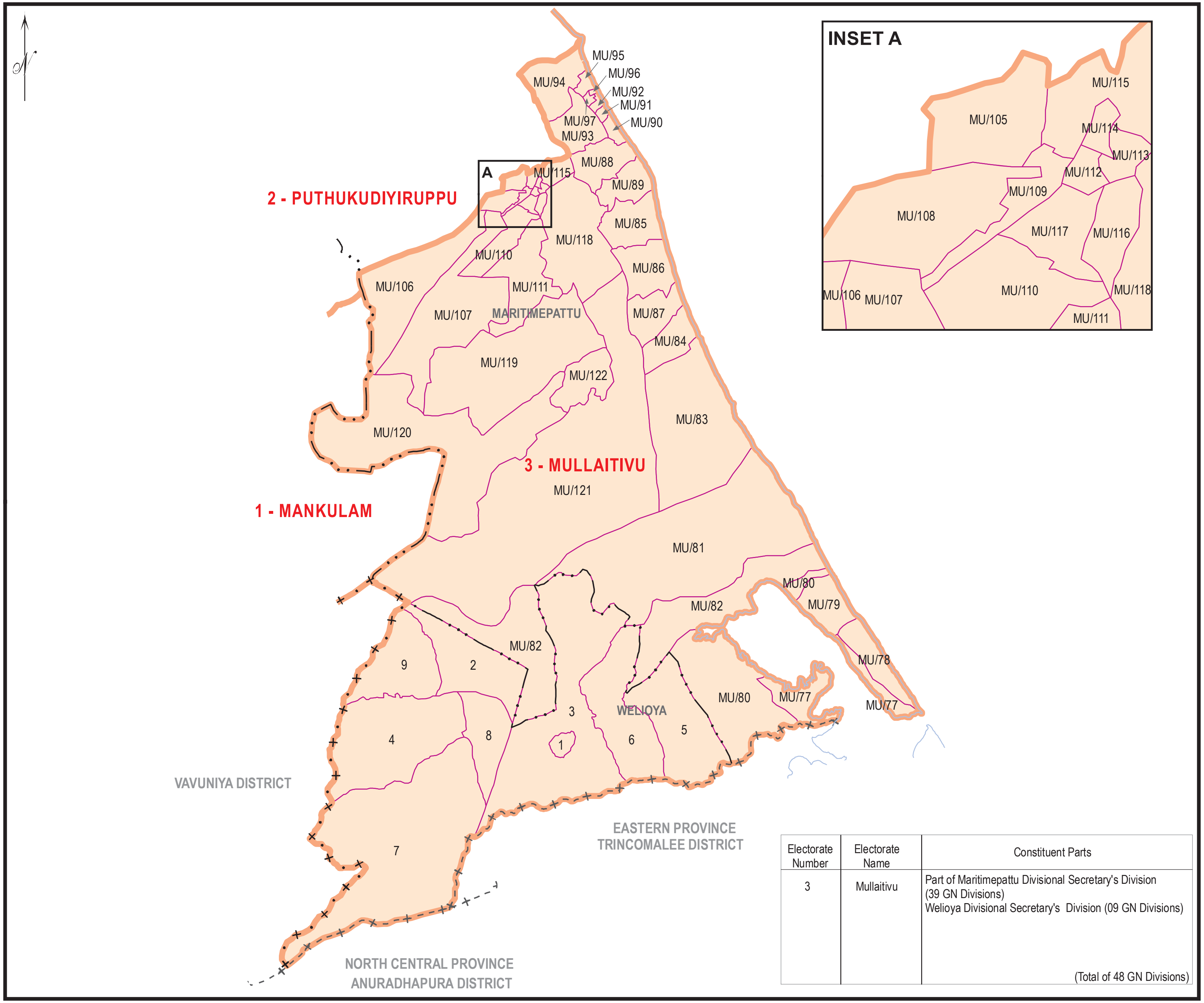

Electorate Number	Electorate Name	Constituent Parts
3	Mullaitivu	Part of Maritimepattu Divisional Secretary's Division (39 GN Divisions) Welioya Divisional Secretary's Division (09 GN Divisions) (Total of 48 GN Divisions)

LEGEND

- Province Boundary
- District Boundary
- Divisional Secretary's Division Boundary
- Grama Niladhari Division Boundary
- Provincial Council Electorate Boundary
- MAHO — Divisional Secretary's Division Name
- 36 — Grama Niladhari Division No.
- 3 -MAHAWA — Provincial Council Electorate Number & Name

LOCATION DIAGRAM
Northern Province

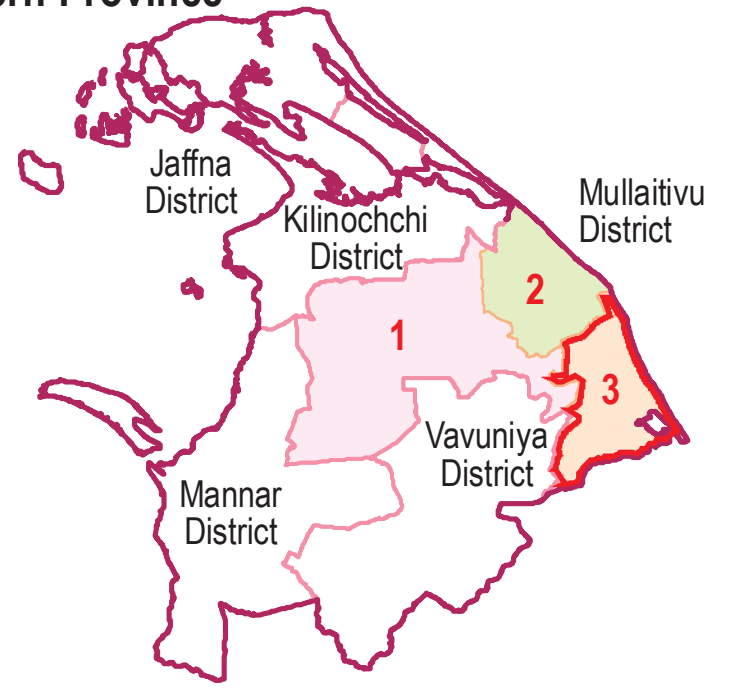

REFERENCE
- Province Boundary
- District Boundary
- 1 Provincial Council Electorate Number

Data Source :
Topographical data of the Survey Department of Sri Lanka & National Delimitation Committee Data 2013/2016

அத்தியாயம் 7

கிழக்கு மாகாணம்

281. இலங்கையின் மாகாணங்களில் பரப்பளவில் இரண்டாம் இடத்தைக் கொண்டுள்ள கிழக்கு மாகாணம் 9,996 சதுர கிலோமீற்றர் நிலப்பரப்பை உள்ளடக்கியது. இதில், 2,854 சதுர கிலோமீற்றர் மடடக்களப்;பு மாவட்டத்திற்கும் 4,415 சதுர கிலோமீற்றர் அம்பாறை மாவட்த்திற்கும், 2,727 சதுர கிலோமீற்றர் திருகோணமலை மாவட்டத்திற்கும் உரித்தாகும். நாட்டின் மொத்தப்பரப்பில் 15.7 சதவீதத்திற்கு உரித்துக் கொண்டுள்ள கிழக்கு மாகாணத்தில் 9,361 சதுர கிலோமீற்றர் தரைப்பகுதியையும் 635 சதுர கிலோமீற்றர் உள்ளக நீரப்பரப்பையும் கொண்டது. மாகாணத்தின் மொத்தப்பரப்பில் 6.4 சதவீதமான பகுதி நீர்ப்பரப்பாகும். இம் மாகாணத்திற்கு வடக்கே வட மாகாணத்தையும், தெற்கே தென் மாகாணத்தையும் மற்றும் மேற்கே வடமத்திய , மத்திய, ஊவா ஆகிய மாகாணங்களையும், கிழக்கே கடலையும் எல்லைகளாகக் கொண்டுள்ளது. 2010 ஆம் ஆண்டில் 32.8 சதவீதமான அதாவது மொத்தப்பரப்பில் 3,283 சதுர கிலோமீற்றர் காடுகளைக் கொண்டிருந்தது. 2016 ஆம் ஆண்டின் மாகாணத்தின் வீதிகளின் மொத்த நீளம் 2251 கிலோ மீற்றரர்களாகும். மாகாணத்தின் தலைநகர் திருகோணமலை ஆகும்.

282. நாட்டின் பொருளாதாரத்திற்கு 6 சதவீதமான பங்களிப்பு 2015ஆம் ஆண்டில் கிழக்கு மாணாணத்திலிருந்து கிடைக்கப் பெற்றுள்ளது. அப் பொருளாதார வருமானம் 5 சதவீதம் சேவைத் துறையும், 7 சதவீதம் கைத்தொழில் துறையும், 9 சதவீதம் விவசாயத்துறையும் என்றவாறாகும். கிழக்கு மாகாணத்தின் பொருளாதார வருமானம் முக்கியமாக சேவைத் துறையில் இருந்தும் (53%) அதைத்தொடர்ந்து கைத்தொழிற் துறையில் இருந்தும் (34%) மிகுதி விவசாயத் துறையில் இருந்தும் (13%) கிடைக்கப்பெறுகின்றன. 2016 ஆம் ஆண்டில் கிழக்கு மாகாணத்தின் வேலை வாய்ப்பு முக்கியமாக சேவைத் துறையில் (48%) அதைத்தொடர்ந்து விவசாயத் துறையில் (26%) மற்றும் கைத்தொழிற் துறையில் (26%) ஆகும்.

283. சனத்தொகை மற்றும் வீடுகள் கணக்கெடுப்பின் (2012) பிரகாரம் சனத்தொகையின் விஞ்ஞான ரீதியான பிரிவுகளான நிர்வாகம், உள்ளுராட்சி மற்றும் தேர்தல் அதிகாரப் பிரதேசங்கள் தொடர்பாக கிழக்கு மாகாணத்திற்கும் அதன் மாவட்டங்களுக்கும் ஏற்புடைய தகவல்கள் அடுத்துவரும் பகுதிகளில் விபரிக்கப்பட்டுள்ளன.

மொத்த சனத்தொகை, சனத்தொகை அடர்த்தி மற்றும் எழுத்தறிவு

284. சனத்தொகை மற்றும் வீடுகளின் கணக்கெடுப்பு (2012) தகவல்களுக்கமைய இலங்கையின் மொத்த சனத்தொகையில் 7.6 சதவீதத்திற்குச் சமமான 1,555,510 மக்கள் தொகையை இம்மாகாணத்தின் சனத்தொகை உள்ளடக்கியிருந்தது. இதில் மாகாணத்தின் மொத்த சனத்தொகையான 33.9 சதவீதமான 526,567 மக்களை மட்டக்களப்பு மாவட்டமும், 41.7 சதவீமான 649,402 மக்கள் தொகையை அம்பாறை மாவட்டமும, 24.4 சதவீதமான 379,541 மக்கள் தொகையை திருகோணமலை மாவட்டமும் உள்ளடக்கியருந்ததோடு மாகாணத்தின் சனத்தொகை அடர்த்தி சதுர கிலோமீற்றருக்கு 166 நபர்களாகும். 10 வயதிற்கு மேற்பட்ட சனத்தொகையின் எழுத்தறிவு மட்டம் 91.9 சதவீதமாகக் காணப்பட்டது.

பால்நிலைக்கு அமைய சனத்தொகை மாறுபட்டுள்ள விதம்

285. மாகாணத்தில், மாவட்டத்தில் மற்றும் நாட்டில் பால்நிலைக்கு அமைய சனத்தெகை மாறுபட்டிருப்பது தொடர்பாக அட்டவணை 7.1 இல் காட்டப்பட்டுள்ளது. இதர மாகாணங்களைப் போன்றே பெண்களின் சனத்தொகை, ஆண்களின் சனத்தொகையை விட அதிகரித்தே காணப்படுகின்றது. நாட்டின் ஏனைய மாவட்டங்களைப் போன்று கிழக்கு மாகாணத்தின் மூன்று மாவட்டங்களிலும் பெண்கள் சனத்தொகை ஆண்கள் சனத்தொகையை மிஞ்சியிருப்பதை அட்டவணை 7.1 மூலம் அவதானிக்க முடியும்.

அட்டவணை 7.1: பால்நிலைக்கு அமைய சனத்தொகை மாற்றம் - கிழக்கு மாகாணம்

பிரதேசம்	மொத்தச் சனத் தொகை	ஆண்கள்		பெண்கள்	
	எண்ணிக்கை	எண்ணிக்கை	%	எண்ணிக்கை	%
மட்டக்களப்பு	526,567	250,676	47.6	275,891	52.4
அம்பாறை	649,402	314,352	48.4	335,050	51.6
திருகோணமலை	379,541	187,472	49.4	192,069	50.6
கிழக்கு மாகாணம்	1,555,510	752,500	48.4	803,010	51.6
இலங்கை	20,359,439	9,856,634	48.4	10,502,805	51.6

சனத்தொகை பிரிவுகள் அடிப்படையில் வேறுபட்டுள்ள விதம்

286. சனத்தொகை பிரிவுகள் அடிப்படையில் வேறுபட்டுள்ள விதம் அட்டவணை 7.2 இல் தரப்பட்டுள்ளது. மாகாணத்தின் சனத்தொகையில் பெரும்பான்மையான மக்கள் (74.9%) கிராமிய பிரதேசங்களிலேயே வாழ்கின்றனர். நான்கில் ஒரு பகுதி வரையான மக்கள் நகர் பிரதேசங்களில் வாழ்ந்து வருவதோடு இந்த நிலைமை நாட்டின் பெரும்பாலான மாகாணங்களில் காணக்கூடிய நிலைமையை விட ஒப்பீட்டளவில் உயர் பெறுமதியொன்றைக் கொண்டுள்ளது. கிழக்கு மாகாணத்தின் நகர்ப்புர சனத்தொகை மொத்த நாட்டின் நகர்ப்புர சனத்தொகையில். 10.5 சதவீதமாகும்.

அட்டவணை 7.2: பிரிவுகளுக்கு அமைய சனத்தொகை வேறுபாடு – கிழக்கு மாகாணம்

பிரதேசம்	மொத்தச் சனத் தொகை	நகர		கிராமிய		தோட்ட	
	எண்ணிக்கை	எண்ணிக்கை	%	எண்ணிக்கை	%	எண்ணிக்கை	%
மட்டக்களப்பு	526,567	151,226	28.7	375,341	71.3	-	-
அம்பாறை	649,402	153,338	23.6	496,064	76.4	-	-
திருகோணமலை	379,541	85,123	22.4	294,418	77.6	-	-
கிழக்கு மாகாணம்	1,555,510	389,687	25.1	1,286,546	74.9	-	-
இலங்கை	20,359,439	3,704,470	18.2	15,753,322	77.4	901,647	4.4

இனங்கள் அடிப்படையில் சனத்தொகை வேறுபாட்டு சதவீதம்

287. இனப்பிரிவு அடிப்படையில் சனத் தொகை வேறுபாடு அட்டவணை 7.3 காட்டப்பட்டுள்ளது. கிழக்கு மாகாணத்தின் சனத்தொகையில் பெரும்பான்மையினர் இலங்கைத் தமிழ் மக்கள் என்பதுடன் அது 39.2 வீதமாகும். இரண்டாவது பெரும்பான்மை மக்கள் இலங்கை முஸ்லிம்களென்பதோடு, அது சனத்தொகையில் 36.9 சதவீதமாகும். சனத்தொகையில் 23.2 சதவீதத்தைக் கொண்ட சிங்கள மக்கள் மூன்றாம் இடத்தில் உள்ளனர். ஏனைய இனப்பிரிவினரான இந்தியத் தமிழர்கள், பறங்கியர், மலாயர், இலங்கைச் செட்டியார் மற்றும் பரத்தையர் உள்ளிட்ட இதர இனப் பிரிவினர் ஒரு சதவீதத்திற்கும் குறைவான 0.7 வீதத்தைக் கொண்டுள்ளனர். நாட்டின் இலங்கைத் தமிழர்கள் சனத்தொகையில் 26.9 சதவீதத்தினர் கிழக்கு மாகாணத்தில் வாழ்வதோடு இலங்கை முஸ்லிம்களின் சனத்தொகை 30.3 சதவீதமாகும்.

அட்டவணை 7. 3: இன அடிப்படையில் சனத்தொகை சதவீத பரம்பல் – கிழக்கு மாகாணம்

பிரதேசம்	சிங்களவர்	இலங்கைத் தமிழர்	இந்தியத் தமிழர்	இலங்கை முஸ்லிம்	வேறு
மட்டக்களப்பு	1.3	72.3	0.4	25.4	0.6
அம்பாறை	38.9	17.3	0.1	43.4	0.3
திருகோணமலை	26.7	30.7	0.3	41.8	0.4
கிழக்கு மாகாணம்	23.2	39.2	0.3	36.9	0.4
இலங்கை	74.9	11.1	4.1	9.3	0.5

சமயங்களுக்கமைய சனத்தொகை வேறுபாடு

288. சமய அடிப்படையில் சனத்தொகை வேறுபாடு அட்டவணை 7.4 இல் காட்டப்பட்டுள்ளது. கிழக்கு மாகாணத்தில் பெரும்பாண்மை சனத்தொகையினர் இஸ்லாம் சமயத்தவர்களென்பதோடு அது மாகாணத்தின் சனத்தொகையில் 37 சதவீதமாகும். அடுத்து இந்து சமயத்தவர்கள் 34.7 சதவீதத்தினர் ஆகும். பௌத்தர்கள் சனத்தொகையில் 23 சதவீமாகவுள்ளனர். ரோமன் கத்தோலிக்கர்கள் மற்றும் இதர சமயங்களைப் பின்பற்றுவோர் 5.3 சதவீதமாகும். இலங்கையின் மொத்த இஸ்லாமியரின் சனத்தொகையில் 29.2 சதவீதமான மக்கள் கிழக்கு மாகாணத்தில் வாழ்கின்றனர்.இந்து மற்றும் பௌத்தர்களின் விகிதாசாரம் முறையே 21.1 % மற்றும் 2.5% என்பது அட்டவணை மூலம் தெரியவருகின்றது.

அட்டவணை 7.4: சமயங்கள் அடிப்படையில் சனத்தொகை சதவீதப் பரம்பல் - கிழக்கு மாகாணம்

பிரதேசம்	பௌத்தம்	இந்து	இஸ்லாம்	ரோமன் கத்தோலிக்கம்	ஏனையவை
மட்டக்களப்பு	1.2	64.4	25.5	4.6	4.3
அம்பாறை	38.7	15.8	43.4	1.2	0.9
திருகோணமலை	26.2	25.9	42.0	3.8	2.1
கிழக்கு மாகாணம்	23.0	34.7	37.0	3.0	2.3
இலங்கை	70.1	12.6	9.7	6.2	1.5

நிர்வாக, உள்ளுராட்சி மற்றும் தேர்தல் அதிகாரப் பிரதேசங்கள்

289. நிர்வாக மற்றும் உள்ளுராட்சிக்கு ஏற்புடைய கிழக்கு மாகாணத்தின் கட்டமைப்பு அட்டவணை 7.5 இல் காட்டப்பட்டுள்ளது

அட்டவணை 7.5: நிர்வாக, உள்ளுராட்சி மற்றும் தேர்தல் அதிகாரப் பிரதேசங்களின் கட்டமைப்பு

கிழக்கு மாகாணம்

பிரதேசம்	பிரதேச செயலாளர் பிரிவு	கிராம அலுவலர் பிரிவு	மாநகர சபை	நகர சபை	பிரதேச சபை
மட்டக்களப்பு	14	345*	1	2	9
அம்பாறை	20	503	2	1	17
திருகோணமலை	11	230	-	2	11
கிழக்கு மாகாணம்	45	1,079	3	5	37
இலங்கை	331	14,021	24	41	276

* கிராம அலுவலர் பிரிவு புனானை கிழக்கு, பகுதி பகுதியாக இரு பிரதேச செயலாளர் பிரிவுகளில் உள்ளதால் இரண்டாக கணக்கிட்டு 346 ஆக சில சந்தர்ப்பங்களில் எடுக்கப்படுகிறது.

290. பதிவுசெய்யப்பட்ட வாக்காளர் எண்ணிக்கை, வாக்கெடுப்பு பிரிவுகள் மற்றும் வாக்கெடுப்பு மாவட்டங்கள் என்பன 2017 ஆம் ஆண்டின் போது பின்வருமாறு காணப்பட்டது. அட்டவணை 7.6

அட்டவணை 7.6: தேர்தல் கட்டமைப்பு - 2017– கிழக்கு மாகாணம்

பிரதேசம்	பதிவுசெய்யப்பட்ட வாக்காளர்கள்	வாக்கெடுப்பு பிரிவுகள்	வாக்கெடுப்பு மாவட்டங்கள்
மட்டக்களப்பு	389,582	3	416
அம்பாறை(திகாமடுல்லை)	493,742	4	518
திருகோணமலை	272,822	3	305
கிழக்கு மாகாணம்	1,156,146	10	1,239
இலங்கை	15,760,867	160	12,521

மட்டக்களப்பு மாவட்டம்

291. மட்டக்களப்பு மாவட்டம் வட அகலாங்கு 7°24’ - 8016’ மற்றும் கிழக்கு நெட்டாங்கு 81°13’- 81°46’ இடையில் 2,854 சதுர கிலோமீற்றர் கொண்ட நிலப்பகுதியில் அமையப்பெற்றுள்ளது. மாகாணத்தின் மொத்தப்பரப்பில் 28.6 சதவீதமான பிரதேசத்தில் பரந்துள்ள இம்மாவட்டம் 2,610 சதுர கிலோமீற்றர் தரைப்பிரதேசத்தையும் 244 சதுர கிலோமீற்றர் உள்ளக நீர்ப்பிரதேசத்தையும் கொண்டதாகும். உள்ளக நீர் உள்ளடக்கப்பகுதி, மாவட்டத்தின் மொத்தப்பரப்பில் 8.5% வரையான பகுதியில் பரந்துள்ளது. இம் மாவட்டம் வடக்கே திருகொணமலை மாவட்டத்தையும், தெற்கே அம்பாறை மாவட்டத்தையும், மேற்கே அம்பாறை மற்றும் பொலன்னறுவை மாவட்டங்களையும் மற்றும் கிழக்கே கடலையும் எல்லையாகக் கொண்டுள்ளது. 2010 ஆம் ஆண்டில் இம் மாவட்டத்தின் வனப் பிரதேசம் 505 சதுர கிரோமீற்றர், அதாவது மாவட்டத்தின் மொத்தப்பரப்பில் 17.5 சதவீதமாகக் காணப்பட்டது. இந்த மாவட்டத்தின் நில அமைப்பில் அதிகூடிய உயரம் கடல் மட்டத்திற்குமேல் 390+ மீற்றர் ஆகும்.

292. சனத்தொகை மற்றும் வீடுகளின் கணக்கெடுப்பின் (2012) படி சனத்தொகை 526,567 ஆகக் காணப்பட்டதோடு சதுர கிலோமீற்றருக்கான சனத்தொகை அடர்த்தி 202 நபர்களென அறிக்கையிடப்பட்டுள்ளது. இந்த வருடத்தில் 10 வயதிற்கு மேற்பட்ட சனத்தொகையின் எழுத்தறிவு மட்டம் 89.5 சதவீதமாகும். மட்டக்களப்பு இம் மாவட்டத்தின் தலைநகர் என்பதோடு கொழும்பிலிருந்து 222 கிலோமீற்றர் நேரடித் தொலைவில் அமையப்பெற்றுள்ளது. 2016 ஆம் ஆண்டில் மாவட்டத்தின் வீதிகளின் நீளம் 623 கிலோமீற்றராகும். மட்டக்களப்பு மாவட்டத்தின் வேலை வாய்ப்பு முக்கியமாக சேவைத் துறையில் (46%) அதைத்தொடர்ந்து கைத்தொழிற் துறையில் (29%) மற்றும் விவசாயத் துறையில் (25%) ஆகும்.

இனப்பிரிவு மற்றும் சமய அடிப்படையில் சனத்தொகை வேறுபாடு

293. சனத்தொகை இனப் பிரிவு மற்றும் சமயங்களின அடிப்படையில் வேறுபடும் விதம் அட்டவணை 7.1.1 இல் காட்டப்பட்டுள்ளது. அதற்கமைய சனத்தொகையில் பெரும்பான்மை மக்கள் இலங்கைத் தமிழர் (72.3%) என்பதோடு, இந்து சமயத்தவர்கள் 64.4 சதவீதமாகும். இலங்கை முஸ்லிம் மக்கள் மற்றும் இஸ்லாம் சமயத்தவர்கள் மொத்த சனத்தொகையில் 25 சதவீதத்தைக் கொண்டுள்ளனர்.

அட்டவணை 7.1.1: இனப்பிரிவு, சமய அடிப்படையில் சனத்தொகை வேறுபாடு -மட்டக்களப்பு மாவட்டம்.

இனப்பிரிவு	எண்ணிக்கை	%	சமயம்	எண்ணிக்கை	%
சிங்களவர்	6,797	1.3	பௌத்தம்	6,281	1.2
இலங்கைத் தமிழர்	380,930	72.3	இந்து	338,882	64.4
இந்தியத் தமிழர்	2,078	0.4	இஸ்லாம்	134,065	25.5
இலங்கை முஸ்லிம்	133,854	25.4	ரோமன் கத்தோலிக்கம்	24,454	4.6
வேறு	2,908	0.6	வேறு கிறிஸ்தவம்	22,833	4.3
			வேறு	52	0.0
மொத்தம்	526,567	100	மொத்தம்	526,567	100

மட்டக்களப்பு மாவட்டத்தின் தேர்தல் தொகுதிகளுக்கான எல்லை நிர்ணயம்

294. மாகாண சபைத் தேர்தல் முதன்மைச் சட்டத்தின் படி தேர்தல் ஆணையாளரால் , கிழக்கு மாகாணத்தின் மட்டக்களப்பு மாவட்டத்திற்கு 11 மாகாண சபை உறுப்பினர்கள் நிர்ணயிக்கப்பட்டனர். 2017 ஆம் திருத்தச்சட்டம் பகுதி 3 A (2) இன் படி மட்டக்களப்பு மாவட்டம் 06 மாகாண சபை உறுப்பினர்களை தெரிவு செய்யக்கூடிய வகையில் அத் தேர்தல் தொகுதிகள் பிரிக்கப்பட வேண்டி இருந்தது.

295. மட்டக்களப்பு மாவட்டத்தில் 14 பிரதேச செயலகங்களுக்கு உட்பட்ட 345 கிராம அலுவலர் பிரிவுகளில் வசிக்கும் மொத்த சனத்தொகை 526,567 இல் இருந்து ஒற்றை அங்கத்தவர் தொகுதிக்கு உறுப்பினரை தெரிவு செய்வதற்கான சராசரி சனத்தொகை 87,761 ஆக நிர்ணயிக்கப்பட்டிருந்தது.

296. மட்டக்களப்பு மாவட்ட செயலகத்தில் 10.11.2017 மாலை பொதுமக்களுடன் நடைபெற்ற கூட்டத்தில், பெற்றுக்கொள்ளப்பட்ட 27 பிரேரணைகளுடன், பொதுமக்களிடம் எழுத்து மூலம் சமர்பிக்கும் படிகேட்டுப் பெற்றுக்கொள்ளப்பட்ட 31 பிரேரணைகள் அடங்களாக மொத்தம் 58 சமர்ப்பிப்புகளில் 61 பிரேரணைகளை குழு பெற்றுக் கொண்டது.

297. அதிகமான பிரேரணைகளின் பரிந்துரைகள் தேர்தல் தொகுதி எல்லை நிர்ணயம் செய்யவேண்டிய முறைபற்றி கூறியிருந்தாலும் அவற்றுள் சில சரியான தகவல்களைத் தரவில்லை. அவற்றுள் பல பரிந்துரைகளில் பிரதேச செயலக பிரிவுகளின் எல்லைகளையும் பழைய பாராளுமண்றத் தொகுதிகளின் எல்லைகளையும் (தற்போதைய வாக்கெடுப்புப் பிரிவுகளை), உள்ளூர் அதிகாரசபை எல்லைகளையும், அடிப்படையாக கொண்டு எல்லை நிர்ணயம் இருக்கவேண்டும் என்று கூறப்பட்டிருந்தன. அவற்றில் சில மட்டக்களப்பு மற்றும் கல்குடா பிரதேசங்களுக்கு பல் உறுப்பினர் தொகுதிகள் வழங்கப்பட வேண்டும் என்று மும்மொழிந்திருந்தன. மேலும் பரிந்துரைக்கப்பட்ட தொகுதிகளுக்கிடையிலான சனத்தொகைச் செறிவு விகிதாசாரத்திற்கு ஏற்ப இல்லாமல் இருந்ததாலும், மேலும் பல ஆலோசணைகள் 2017 ஆம் திருத்தச்சட்டம் பகுதி 3(A) (4) (b) இன் நோக்கத்திற்கேற்ப அமையாததாலும் மேலும் ஏனைய பிரேரணைகள் போதுமான தகவல்களைக் கொண்டிராததாலும் இப் பிரேரணைகளை குழுவால் கருத்தில் ஏற்க முடியவில்லை. அது மட்டுமன்றி அனைத்து மக்கள் தொகை தகவல்களும் நிர்வாகப்பிரிவு அடிப்படையில் மட்டுமே கிடைக்கப்பெற்றன. அதாவது, . அதாவது, கிராம அலுவலர் பிரிவுத்தகவல் மற்றும் பிரதேச செயலக பிரிவுத்தகவல் ஆகும். குழுவானது உள்ளூர் அதிகார சபை எல்லைகளையும் பழைய பாராளுமண்றத் தொகுதிகளின் எல்லைகளையும் (தற்போதைய வாக்கெடுப்புப் பிரிவுகளை) போன்றவற்றை விட பிரதேச செயலகங்களின் தகவல்களையே எல்லை நிர்ணயத்திற்கு அடிப்படையாக எடுத்துக்கொண்டது. அதே நேரத்தில் நடைமுறை நோக்கங்களுக்காக தற்போது இருக்கும் ஏனைய தேர்தல் தொகுதிகளின் எல்லைகளைப் கூறபோடுவதை குறைப்பதற்கான தேவையை அறிந்து கொண்டது. எவ்வாறாயினும் சாத்தியமான வேளைகளில் குழுவானது முன்வைக்கப்பட்ட பிரேரணை முன்மொழிவுகளை முடியுமானவரை பிரதேச செயலகங்களை தேர்தல் தொகுதிகளுக்கு இணைக்கும் போது சேர்த்துக் கொண்டுள்ளது.

298. இரண்டு பிரேரணைகள் உள்ளூர் அதிகாரசபை எல்லைகளை அடிப்படையாக கொண்டு பல் அங்கத்துவ தேர்தல்தொகுதிகளை நிறுவ பரிந்துரைத்திருந்தன. குழுவானது இந்த பிரேரணைகளை கவனத்தில் கொண்டதோடு அனைத்து இனத்தவர்களினதும் சமநிலைப்பிரதிநிதித்துவத்தை உறுதிப்படுத்த வேண்டிய அவசியத்தையும் உணர்ந்து கொண்டது.

299. முஸ்லிம்களின் மற்றும் தமிழர்களின் உரிமைகளை பாதுகாக்கும் வகையில் எல்லை நிர்ணயம் செய்ய பல பிரேரணைகள் பரிந்துரைத்திருந்தன. முழு மாவட்ட சனத்தொகையில் முஸ்லிம்கள் மற்றும் தமிழர்கள் முறையே 73% மற்றும் 25% ஆக உள்ளடங்கி இருந்ததை குழு அவதானித்தது, அனைத்து இனத்தவர்களினதும் சமநிலைப்பிரதிநிதித்துவத்தை பாதுகாப்பதற்காக இந்த பரிந்துரைகளை முடியுமான அளவு எல்லை நிர்ணயத்தின் போது சேர்துக்கொண்டுள்ளது.

300. சில பொதுவான பிரேரணைகள் பரிந்துரைத்ததாவது தேர்தல் தொகுதிகள் உருவாக்கும் போது அது மக்களை ஒற்றுமைபடுத்துவதற்காக ஒருவாய்ப்பை உருவாக்கவேண்டும் என்பதேயாகும். தேர்தல் தொகுதிகள் புவியியல் மற்றும் வர்த்தக தொடர்புகள் அடிப்படையிலும் மற்றும்பிரதேச செயலகங்கள், சனத்தொகை மற்றும் பிரதேச ரீதியாகவே பிரிக்கப்படவேண்டுமேயனறி ஜாதி மதம் போன்றவற்றை கொணடு அல்ல என்பதேயாகும்.அத்தோடு மூன்று சமூகங்களும் ஒன்றாக வாழ்கின்றன என்ற ஒரு நிலையை ஏற்படுத்த வேண்டும் என்பதையும் ஆகும். தேர்தல் தொகுதிகளை பிரிக்கும்போது குழு இந்தக் கருத்துக்களைக் கவனத்தில் எடுத்துக்கொண்டது

301. இரண்டு சமர்ப்பிப்புகளுக்கு குழுவால் எந்த நடவடிக்கையும் எடுக்க வேண்டிய தேவை ஏற்படவில்லை. ஏனென்றால் அதில் ஒன்று எந்த முன்மொழிவுகளையும் கொண்டிருக்கவில்லை மற்ற துகுழுவின் பொறுப்பு ஆணைகளுக்கு உட்பட்டதாக அமையவில்லை

302. பல பரிந்துரைகள் தேர்தல் தொகுதிகளுக்கான பெயர்களை குறிப்பிட்டிருந்தன. சில பரிந்துரைகள் பிரதேச செயலக பெயர்களையும், சில பரிந்துரைகள் நகர பெயர்களையும் ஏனையவை மாவட்ட பெயர்களையும் குறிப்பிட்டிருந்தன. எனினும் தொகுதிகளுக்கு பெயரிடும்போது, அத் தொகுதியிலுள்ள ஒரு பிரதேசசெயலகத்தின் பெயரை கிராமசேவகர் பிரிவுகளின் எண்ணிக்கை மற்றும் சனத்தொகை அடிப்படையில் இட தீர்மானிக்கப்பட்டது.

303. சுருக்கமாககூறினால் 11 பிரதேச செயலக பிரிவுகள் பிரிக்கப் படாமல் முழுவதுமாக தொகுதிகளுக்குள் அடங்குவதோடு, 3 பிரதேச செயலக பிரிவுகள் 2 தொகுதிகளுக்குள் பிரிக்கப்பட்டும் தொகுதிக்கான சராசரி மக்கள் தொகையை விட்டு –6.2% மற்றும் + 9.8% இற்கும் வெளியே செல்லாதவாறு இருக்கக்கூடியதாகவும் எல்லா இனத்தவர்களின் சமநிலைப்பிரதிநிதித்துவத்தை பாதுகாத்து மட்டக்களப்பு மாவட்டம் 6 ஒற்றை அங்கத்துவதொகுதிகளாக பின்வருமாறு பிரிக்கப்பட்டுள்ளது.

தேர்தல் தொகுதிகள் – மட்டக்களப்பு மாவட்டம்

தேர்தல் தொகுதி இலக்கம்	தேர்தல் தொகுதியின் பெயர்	தெரிவுசெய்ய வேண்டிய உறுப்பினர் தொகை
1	கோறளைப்பற்று வடக்கு	1
2	கோறளைப்பற்று தெற்கு	1
3	மண்முனை வடக்கு	1
4	மண்முனை பற்று	1
5	மண்முனை மேற்கு	1
6	போரதீவுப்பற்று	1

மாகாண சபைத் தேர்தல் தொகுதி இலக்கம்: 1 - கோறளைப்பற்று வடக்கு

தெரிவுசெய்ய வேண்டிய உறுப்பினர் தொகை:- 1 | விஸ்தீரணம் (ச.கிமீ) 584.1

சனத்தொகை

இனத்தொகுதி		%	சமயம்		%
சிங்களவர்	634	0.7%	பௌத்தம்	495	0.6%
இலங்கைத் தமிழர்	36394	42.8%	இந்து	30290	35.6%
இந்தியத்தமிழர்	155	0.2%	இஸ்லாம்	47815	56.2%
இலங்கைச்சோனகர்	47807	56.2%	றோமன் கத்தோலிக்கம்	1582	1.9%
ஏனையவர்	140	0.2%	ஏனைய கிறிஸ்தவம்	4947	5.8%
			ஏனையவை	1	0.0%
மொத்தம்	85130		மொத்தம்	85130	

மேற்கூறிய தேர்தல் தொகுதிக்குள் உள்ளடக்கப்பட வேண்டிய பகுதிகள்	கிராம சேவகர் பிரிவுகள் எண்ணிக்கை
1. கோறளைப்பற்று வடக்கு (வாகரை) பிரதேச செயலக பிரிவு.	16
2. கோறளைப்பற்று மத்தி பிரதேச செயலக பிரிவு.	9
3. கோறளைப்பற்று மேற்கு (ஓட்டமாவடி) பிரதேச செயலக பிரிவு.	8
4. கோறளைப்பற்று (வாழைச்சேனை) பிரதேச செயலக பிரிவின் ஒரு பகுதி	7

மாகாண சபைத் தேர்தல் தொகுதி இலக்கம்: 2 - கோறளைப்பற்று தெற்கு

தெரிவுசெய்ய வேண்டிய உறுப்பினர் தொகை:- 1 | விஸ்தீரணம் (ச.கிமீ) 976.2

சனத்தொகை

இனத்தொகுதி		%	சமயம்		%
சிங்களவர்	845	0.9%	பௌத்தம்	804	0.9%
இலங்கைத் தமிழர்	79206	87.3%	இந்து	71242	78.5%
இந்தியத்தமிழர்	342	0.4%	இஸ்லாம்	10266	11.3%
இலங்கைச்சோனகர்	10253	11.3%	றோமன் கத்தோலிக்கம்	2879	3.2%
ஏனையவர்	133	0.1%	ஏனைய கிறிஸ்தவம்	5579	6.1%
			ஏனையவை	9	0.0%
மொத்தம்	90779		மொத்தம்	90779	

மேற்கூறிய தேர்தல் தொகுதிக்குள் உள்ளடக்கப்பட வேண்டிய பகுதிகள்	கிராம சேவகர் பிரிவுகள் எண்ணிக்கை
1. கோறளைப்பற்று தெற்கு (கிராண்) பிரதேச செயலக பிரிவு.	18
2. கோறளைப்பற்று (வாழைச்சேனை) பிரதேச செயலக பிரிவின் ஒரு பகுதி	5
3. ஏறாவூர் பற்று பிரதேச செயலக பிரிவின் ஒரு பகுதி	26

மாகாண சபைத் தேர்தல் தொகுதி இலக்கம்: 3 - மண்முனை வடக்கு

தெரிவுசெய்ய வேண்டிய உறுப்பினர் தொகை:- 1 விஸ்தீரணம் (ச.கிமீ) 40.1

சனத்தொகை

இனத்தொகுதி		%	சமயம்		%
சிங்களவர்	1463	1.7%	பௌத்தம்	1293	1.5%
இலங்கைத் தமிழர்	76777	89.0%	இந்து	56040	65.0%
இந்தியத்தமிழர்	916	1.1%	இஸ்லாம்	4585	5.3%
இலங்கைச்சோனகர்	4573	5.3%	றோமன் கத்தோலிக்கம்	16360	19.0%
ஏனையவர்	2498	2.9%	ஏனைய கிறிஸ்தவம்	7937	9.2%
			ஏனையவை	12	0.0%
மொத்தம்	86227		மொத்தம்	86227	

மேற்கூறிய தேர்தல் தொகுதிக்குள் உள்ளடக்கப்பட வேண்டிய பகுதிகள்	கிராம சேவகர் பிரிவுகள் எண்ணிக்கை
1. மண்முனை வடக்கு பிரதேச செயலக பிரிவு.	48

மாகாண சபைத் தேர்தல் தொகுதி இலக்கம்: 4 - மண்முனை பற்று

தெரிவுசெய்ய வேண்டிய உறுப்பினர் தொகை:- 1 விஸ்தீரணம் (ச.கிமீ) 44.3

சனத்தொகை

இனத்தொகுதி		%	சமயம்		%
சிங்களவர்	210	0.3%	பௌத்தம்	136	0.2%
இலங்கைத் தமிழர்	34100	41.4%	இந்து	32224	39.2%
இந்தியத்தமிழர்	280	0.3%	இஸ்லாம்	47825	58.1%
இலங்கைச்சோனகர்	47675	57.9%	றோமன் கத்தோலிக்கம்	1411	1.7%
ஏனையவர்	36	0.0%	ஏனைய கிறிஸ்தவம்	703	0.9%
			ஏனையவை	2	0.0%
மொத்தம்	82301		மொத்தம்	82301	

மேற்கூறிய தேர்தல் தொகுதிக்குள் உள்ளடக்கப்பட வேண்டிய பகுதிகள்	கிராம சேவகர் பிரிவுகள் எண்ணிக்கை
1. காத்தான்குடி பிரதேச செயலக பிரிவு.	18
2. மண்முனை பற்று (ஆரையம்பதி) பிரதேச செயலக பிரிவு.	27
3. மண்முனை தெற்கு மற்றும் எருவில்பற்று பிரதேச செயலக பிரிவின் ஒரு பகுதி	9

மாகாண சபைத் தேர்தல் தொகுதி இலக்கம்: 5 - மண்முனை மேற்கு

தெரிவுசெய்ய வேண்டிய உறுப்பினர் தொகை:- 1 | விஸ்தீரணம் (ச.கிமீ) 755.3

சனத்தொகை

இனத்தொகுதி		%	சமயம்		%
சிங்களவர்	3031	3.1%	பௌத்தம்	2977	3.1%
இலங்கைத் தமிழர்	69524	72.2%	இந்து	67502	70.1%
இந்தியத்தமிழர்	180	0.2%	இஸ்லாம்	23547	24.4%
இலங்கைச்சோனகர்	23532	24.4%	றோமன் கத்தோலிக்கம்	875	0.9%
ஏனையவர்	85	0.1%	ஏனைய கிறிஸ்தவம்	1444	1.5%
			ஏனையவை	7	0.0%
மொத்தம்	96352		மொத்தம்	96352	

மேற்கூறிய தேர்தல் தொகுதிக்குள் உள்ளடக்கப்பட வேண்டிய பகுதிகள்	கிராம சேவகர் பிரிவுகள் எண்ணிக்கை
1. ஏறாவூர் நகரம் பிரதேச செயலக பிரிவு.	15
2. மண்முனை மேற்கு பிரதேச செயலக பிரிவு.	24
3. மண்முனை தென்மேற்கு பிரதேச செயலக பிரிவு.	24
4.ஏறாவூர் பற்று பிரதேச செயலக பிரிவின் ஒரு பகுதி	13

மாகாண சபைத் தேர்தல் தொகுதி இலக்கம்: 6 - போரதீவுப்பற்று

தெரிவுசெய்ய வேண்டிய உறுப்பினர் தொகை:- 1 | விஸ்தீரணம் (ச.கிமீ) 210.1

சனத்தொகை

இனத்தொகுதி	%		சமயம்		%
சிங்களவர்	614	0.7%	பௌத்தம்	576	0.7%
இலங்கைத் தமிழர்	84929	99.0%	இந்து	81584	95.1%
இந்தியத்தமிழர்	205	0.2%	இஸ்லாம்	27	0.0%
இலங்கைச்சோனகர்	14	0.0%	றோமன் கத்தோலிக்கம்	1347	1.6%
ஏனையவர்	16	0.0%	ஏனைய கிறிஸ்தவம்	2223	2.6%
			ஏனையவை	21	0.0%
மொத்தம்	85778		மொத்தம்	85778	

மேற்கூறிய தேர்தல் தொகுதிக்குள் உள்ளடக்கப்பட வேண்டிய பகுதிகள்	கிராம சேவகர் பிரிவுகள் எண்ணிக்கை
1. போரதீவுப்பற்று பிரதேச செயலக பிரிவு.	43
2. மண்முனை தெற்கு மற்றும் எருவில்பற்று பிரதேச செயலக பிரிவின் ஒரு பகுதி	36

BATTICALOA DISTRICT
PROVINCIAL COUNCIL ELECTORATE NO.01
KORALE PATTU NORTH

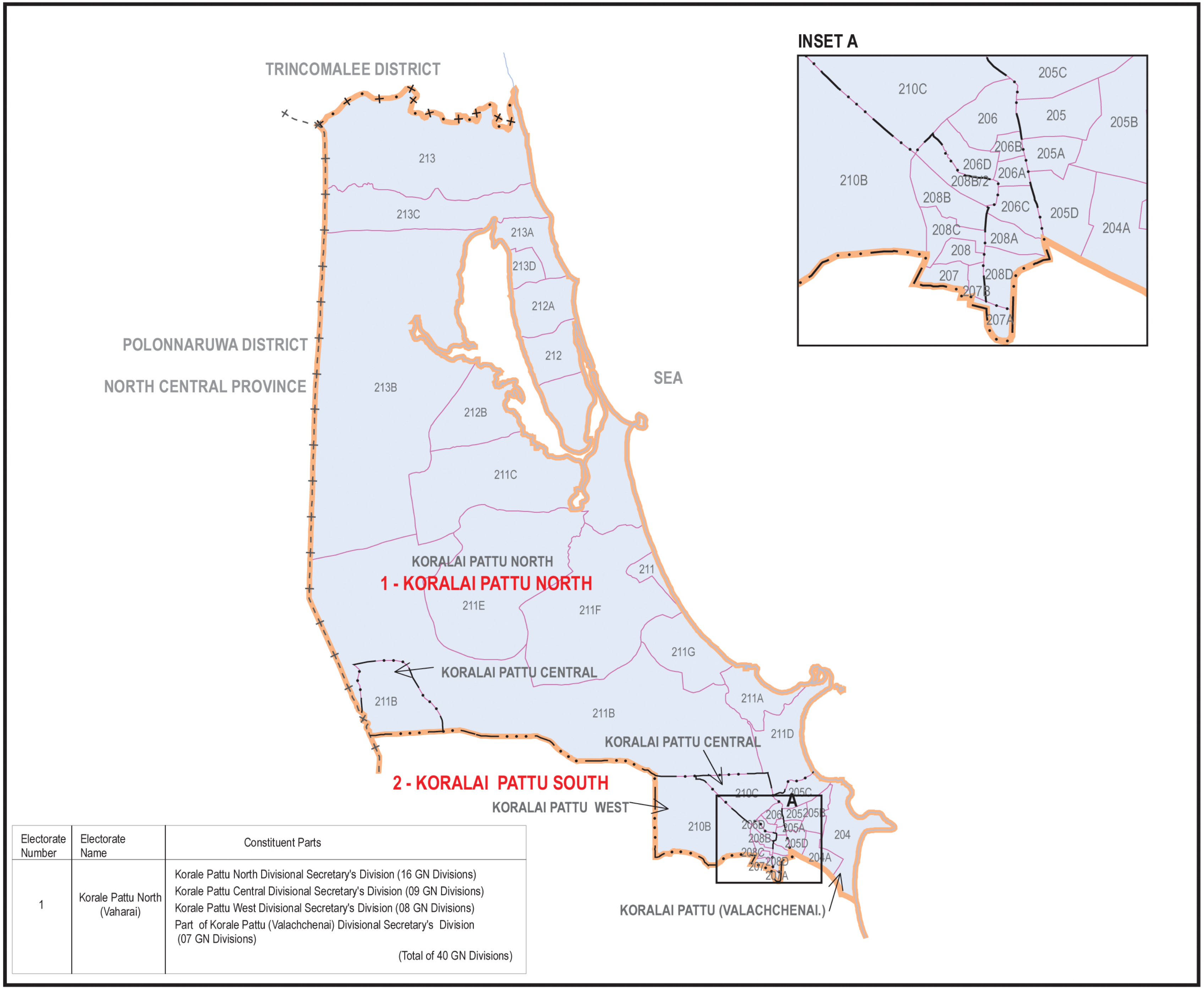

Electorate Number	Electorate Name	Constituent Parts
1	Korale Pattu North (Vaharai)	Korale Pattu North Divisional Secretary's Division (16 GN Divisions) Korale Pattu Central Divisional Secretary's Division (09 GN Divisions) Korale Pattu West Divisional Secretary's Division (08 GN Divisions) Part of Korale Pattu (Valachchenai) Divisional Secretary's Division (07 GN Divisions) (Total of 40 GN Divisions)

SCALE 1:280,000

50 25 0 50 100 150

Kilometers

LEGEND

Symbol	Meaning
	Province Boundary
	District Boundary
	Divisional Secretary's Division Boundary
	Grama Niladhari Division Boundary
	Provincial Council Electorate Boundary
MAHO	Divisional Secretary's Division Name
36	Grama Niladhari Division No.
3 -MAHAWA	Provincial Council Electorate Number & Name

LOCATION DIAGRAM

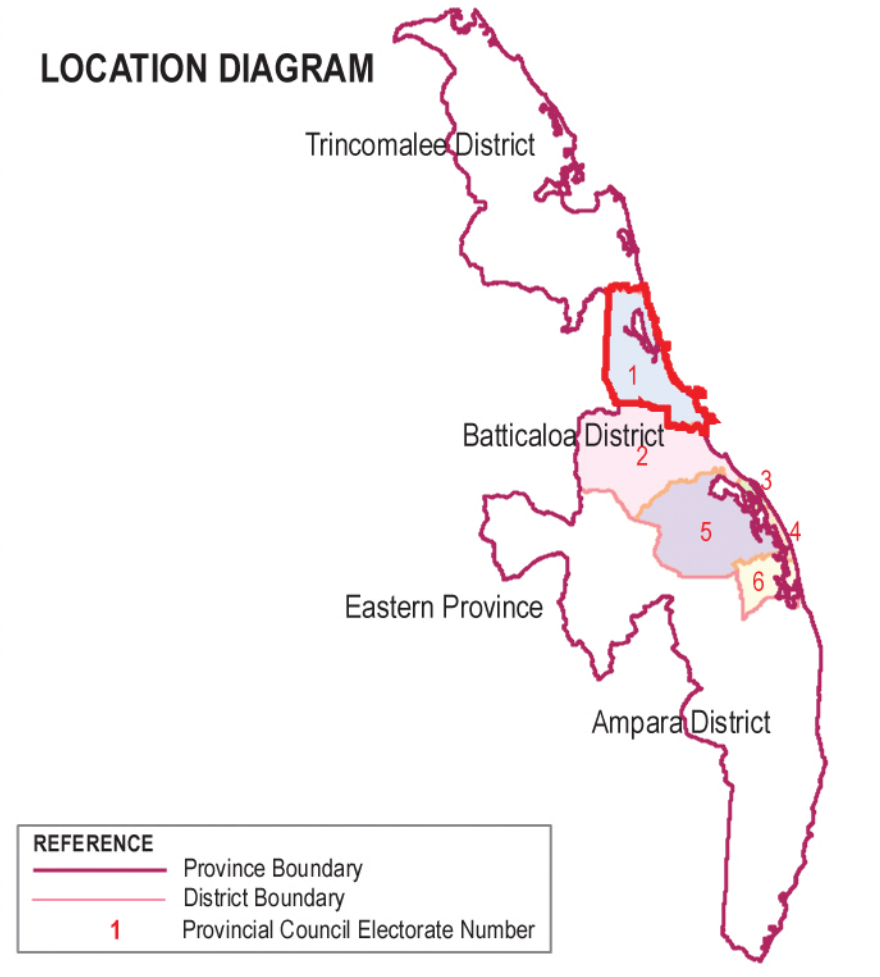

Data Source :
Topographical data of the Survey Department of Sri Lanka & National Delimitation Committee Data 2013/2016

BATTICALOA DISTRICT

PROVINCIAL COUNCIL ELECTORATE NO.2 KORALE PATTU SOUTH

SCALE 1:235,000

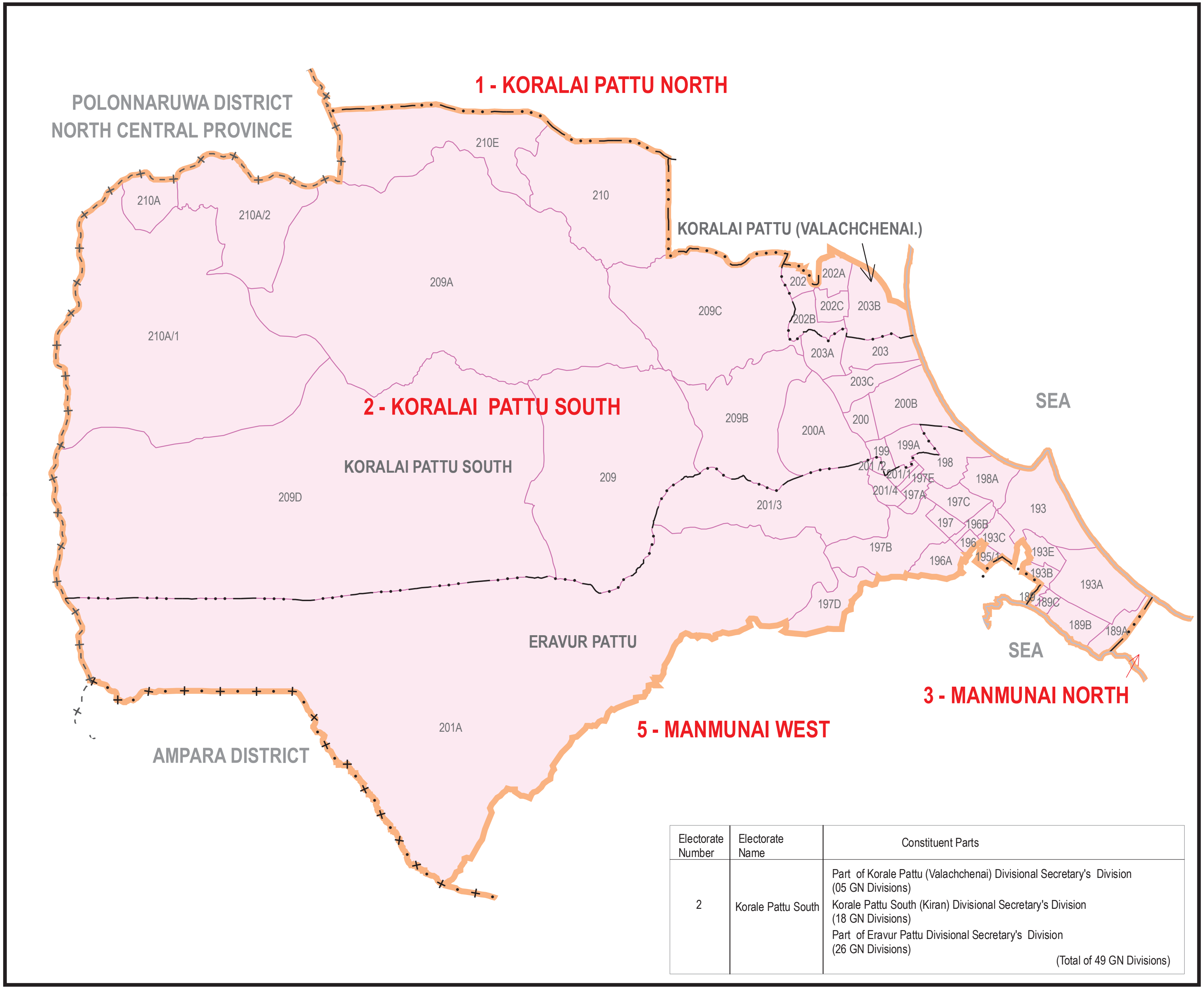

Electorate Number	Electorate Name	Constituent Parts
2	Korale Pattu South	Part of Korale Pattu (Valachchenai) Divisional Secretary's Division (05 GN Divisions) Korale Pattu South (Kiran) Divisional Secretary's Division (18 GN Divisions) Part of Eravur Pattu Divisional Secretary's Division (26 GN Divisions) (Total of 49 GN Divisions)

50 25 0 50 100 150
Kilometers

LEGEND

- Province Boundary
- District Boundary
- Divisional Secretary's Division Boundary
- Grama Niladhari Division Boundary
- Provincial Council Electorate Boundary
- MAHO — Divisional Secretary's Division Name
- 36 — Grama Niladhari Division No.
- 3 -MAHAWA — Provincial Council Electorate Number & Name

LOCATION DIAGRAM

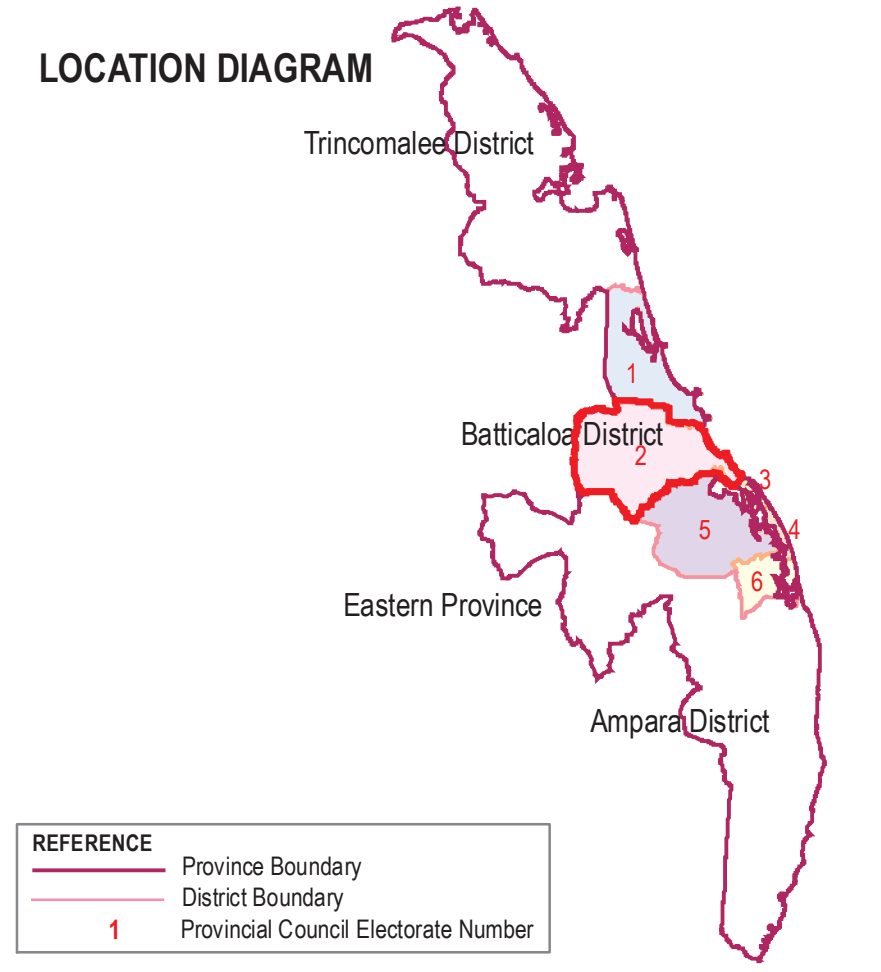

Data Source :
Topographical data of the Survey Department of Sri Lanka & National Delimitation Committee Data 2013/2016

BATTICALOA DISTRICT

PROVINCIAL COUNCIL ELECTORATE NO.03 MANMUNAI NORTH

SCALE 1:70,000

50 25 0 50 100 150

Kilometers

LEGEND

- Province Boundary
- District Boundary
- Divisional Secretary's Division Boundary
- Grama Niladhari Division Boundary
- Provincial Council Electorate Boundary
- MAHO — Divisional Secretary's Division Name
- 36 — Grama Niladhari Division No.
- 3 -MAHAWA — Provincial Council Electorate Number & Name

LOCATION DIAGRAM

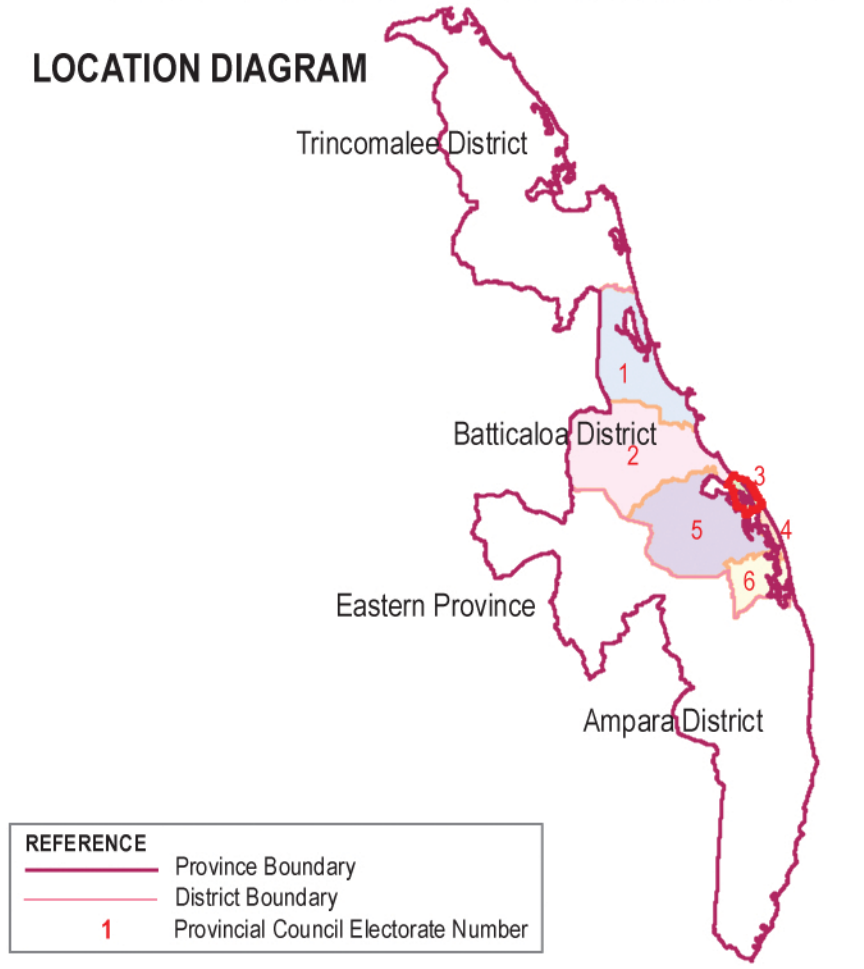

Data Source :
Topographical data of the Survey Department of Sri Lanka & National Delimitation Committee Data 2013/2016

Electorate Number	Electorate Name	Constituent Parts
3	Manmunai North	Manmunai North Divisional Secretary's Division (48 GN Divisions)

BATTICALOA DISTRICT

PROVINCIAL COUNCIL ELECTORATE NO.4 MANMUNAI PATTU

SCALE 1:105,000

50 25 0 50 100 150

Kilometers

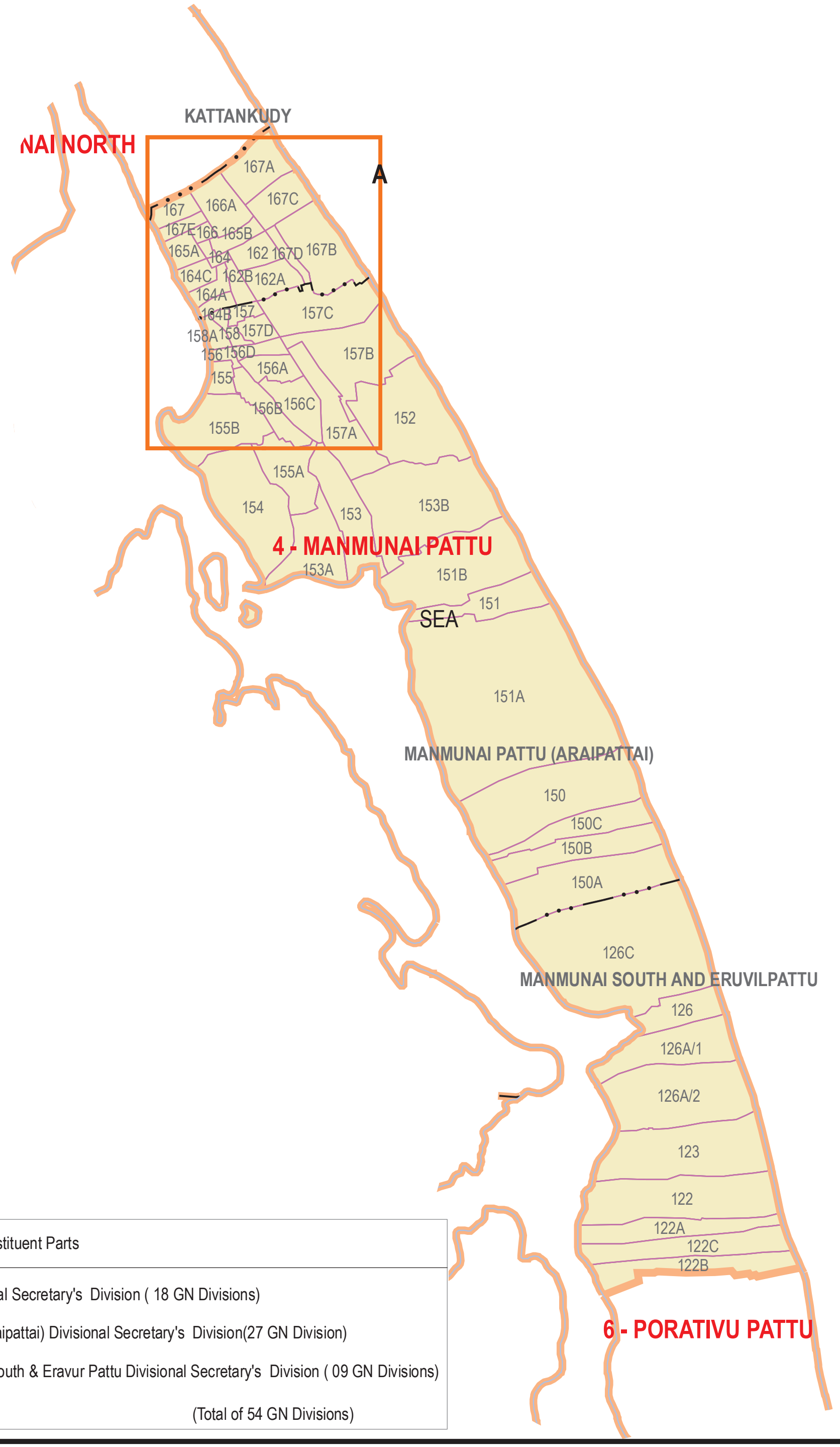

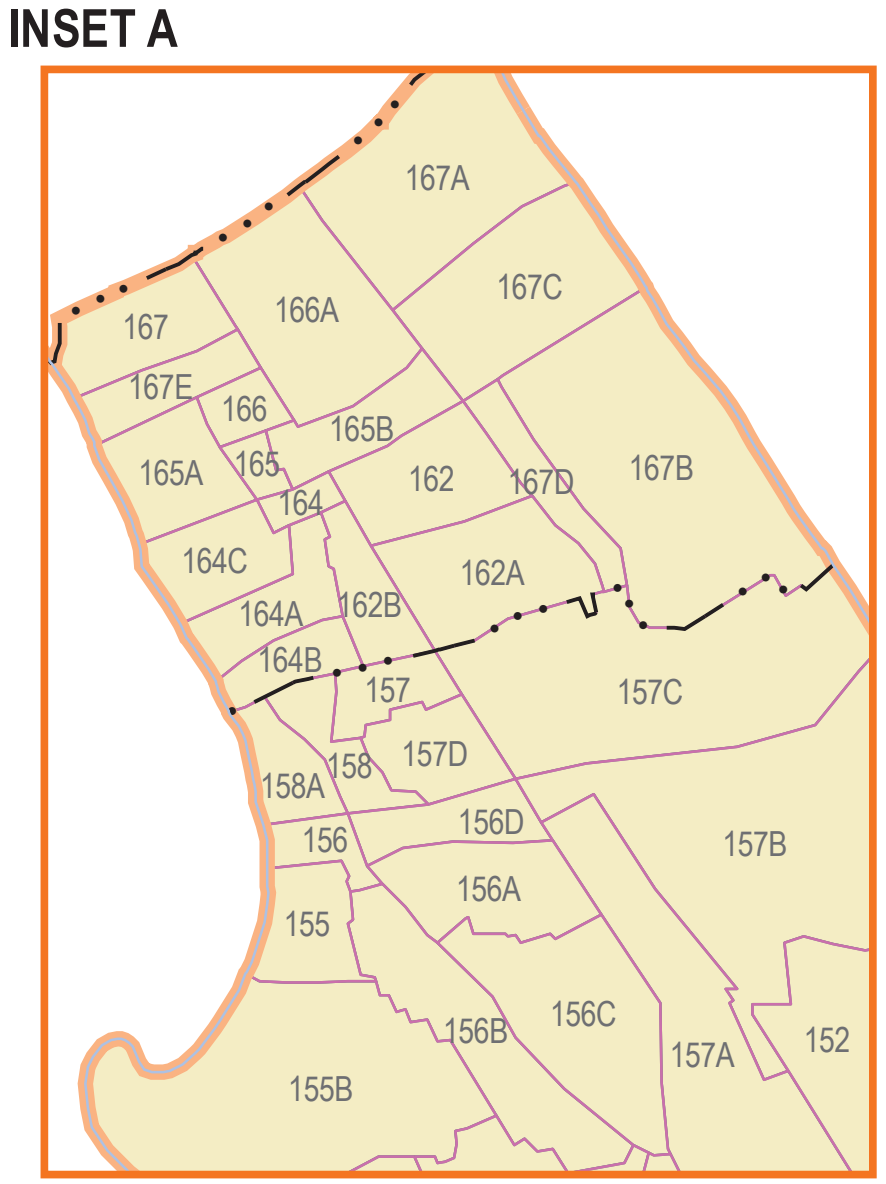

LEGEND

Symbol	Description
+··+··+··+··+··+	Province Boundary
+ · + · + · + · +	District Boundary
— · · · — · · · —	Divisional Secretary's Division Boundary
(line)	Grama Niladhari Division Boundary
(thick line)	Provincial Council Electorate Boundary
MAHO	Divisional Secretary's Division Name
36	Grama Niladhari Division No.
3 -MAHAWA	Provincial Council Electorate Number & Name

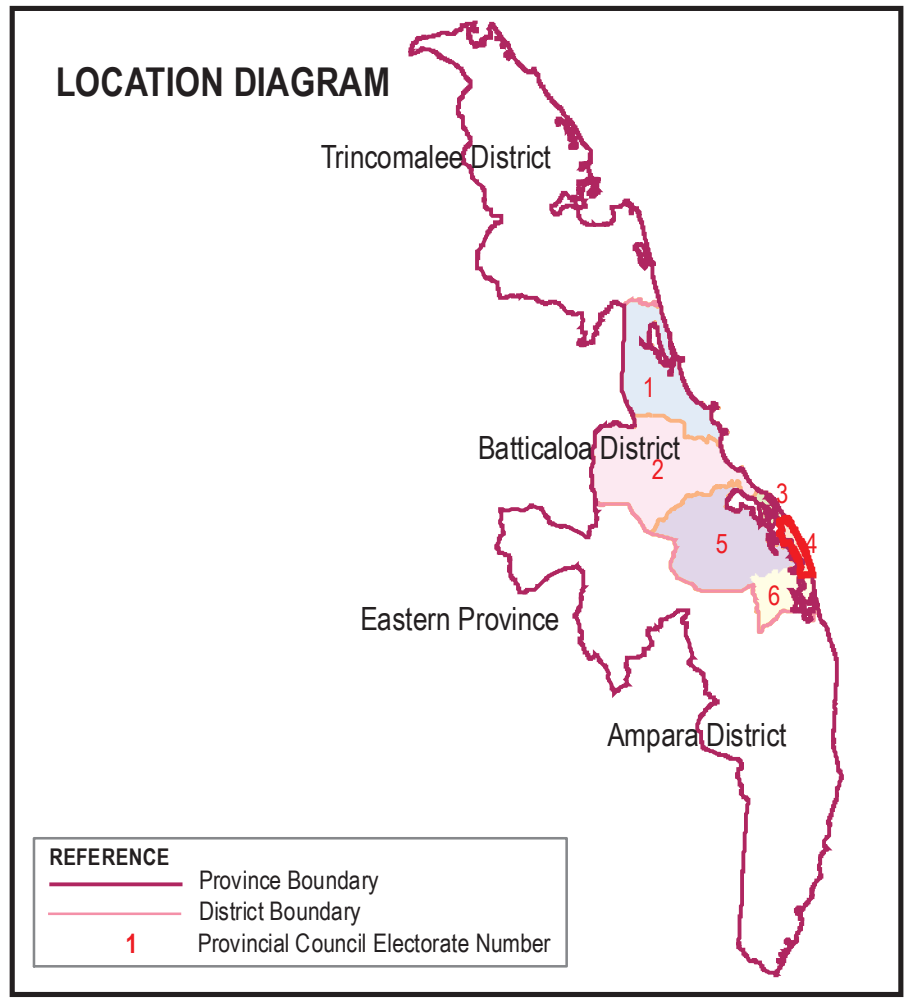

Electorate Number	Electorate Name	Constituent Parts
4	Manmunai Pattu	Kattankudy Divisional Secretary's Division (18 GN Divisions) Manmunai Pattu(Araipattai) Divisional Secretary's Division(27 GN Division) Part of Manmunai South & Eravur Pattu Divisional Secretary's Division (09 GN Divisions) (Total of 54 GN Divisions)

Data Source :

Topographical data of the Survey Department of Sri Lanka & National Delimitation Committee Data 2013/2016

Electorate Number	Electorate Name	Constituent Parts
5	Manmunai West	Eravur Town Divisional Secretary's Division (15 GN Divisions) Manmunai West Divisional Secretary's Division (24 GN Divisions) Manmunai South West Divisional Secretary's Division (24 GN Divisions) Part of Eravur Pattu Divisional Secretary's Division (13 GN Divisions) (Total of 76 GN Divisions)

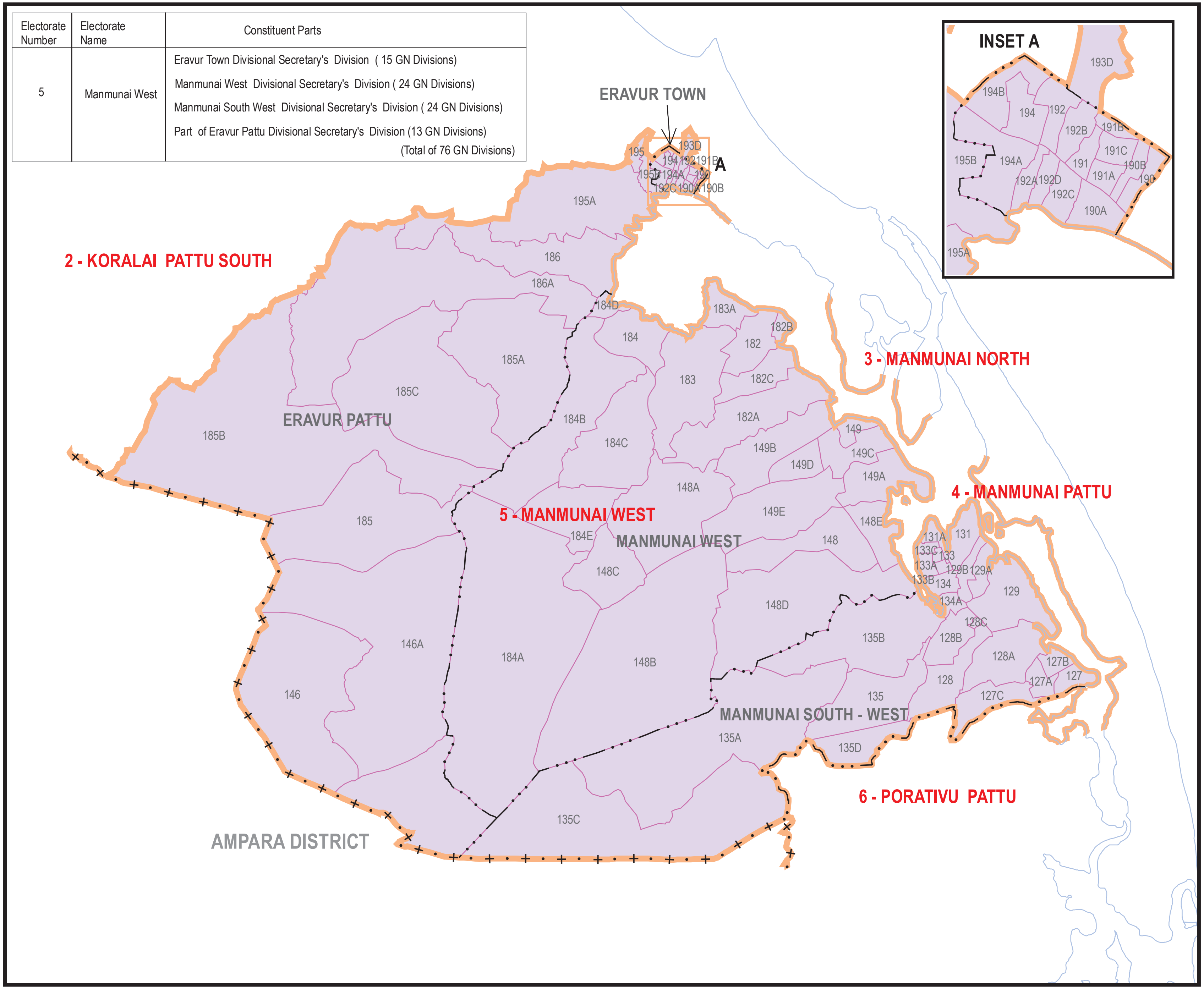

BATTICALOA DISTRICT

PROVINCIAL COUNCIL ELECTORATE NO.5 MANMUNAI WEST

SCALE 1:233,000

50 25 0 50 100 150

Kilometers

LEGEND

Symbol	Meaning
+·-+·-+·-+	Province Boundary
+ · + · + · +	District Boundary
— · · · — · · · —	Divisional Secretary's Division Boundary
(thin line)	Grama Niladhari Division Boundary
(thick line)	Provincial Council Electorate Boundary
MAHO	Divisional Secretary's Division Name
36	Grama Niladhari Division No.
3 -MAHAWA	Provincial Council Electorate Number & Name

LOCATION DIAGRAM

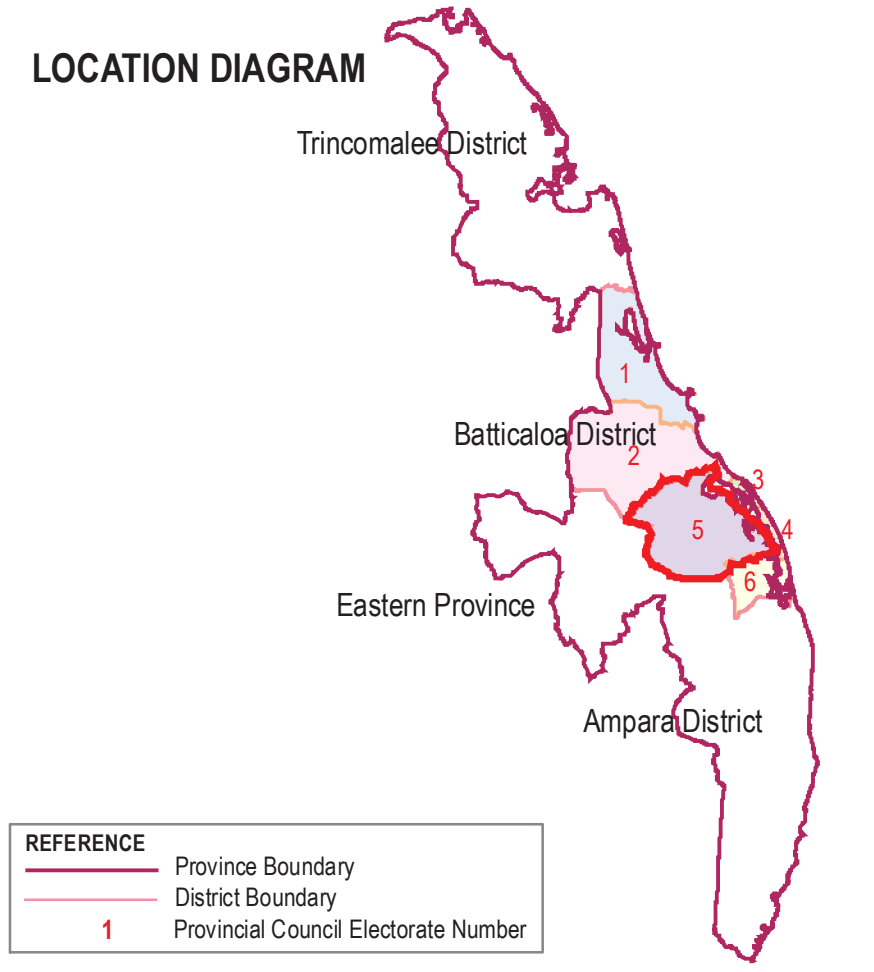

Data Source :

Topographical data of the Survey Department of Sri Lanka & National Delimitation Committee Data 2013/2016

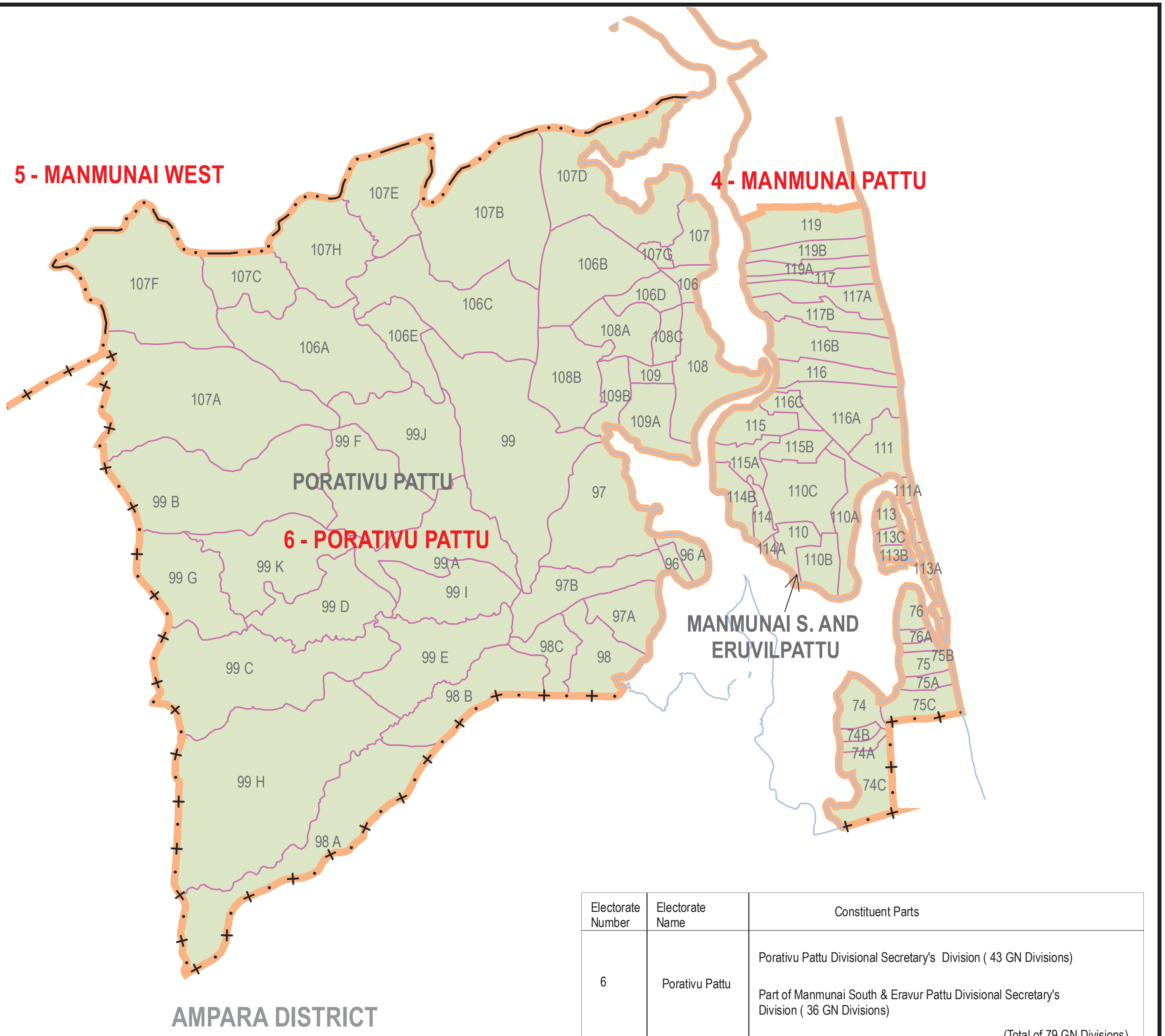

BATTICALOA DISTRICT

PROVINCIAL COUNCIL ELECTORATE NO.6 PORATIVU PATTU

SCALE 1:130,000

50 25 0 50 100 150

Kilometers

LEGEND

+- -+- -+- -+- -+- -+- -	Province Boundary
+ · + · + · + · + · + ·	District Boundary
— · · · — · · · —	Divisional Secretary's Division Boundary
(line)	Grama Niladhari Division Boundary
(line)	Provincial Council Electorate Boundary
MAHO	Divisional Secretary's Division Name
36	Grama Niladhari Division No.
3 -MAHAWA	Provincial Council Electorate Number & Name

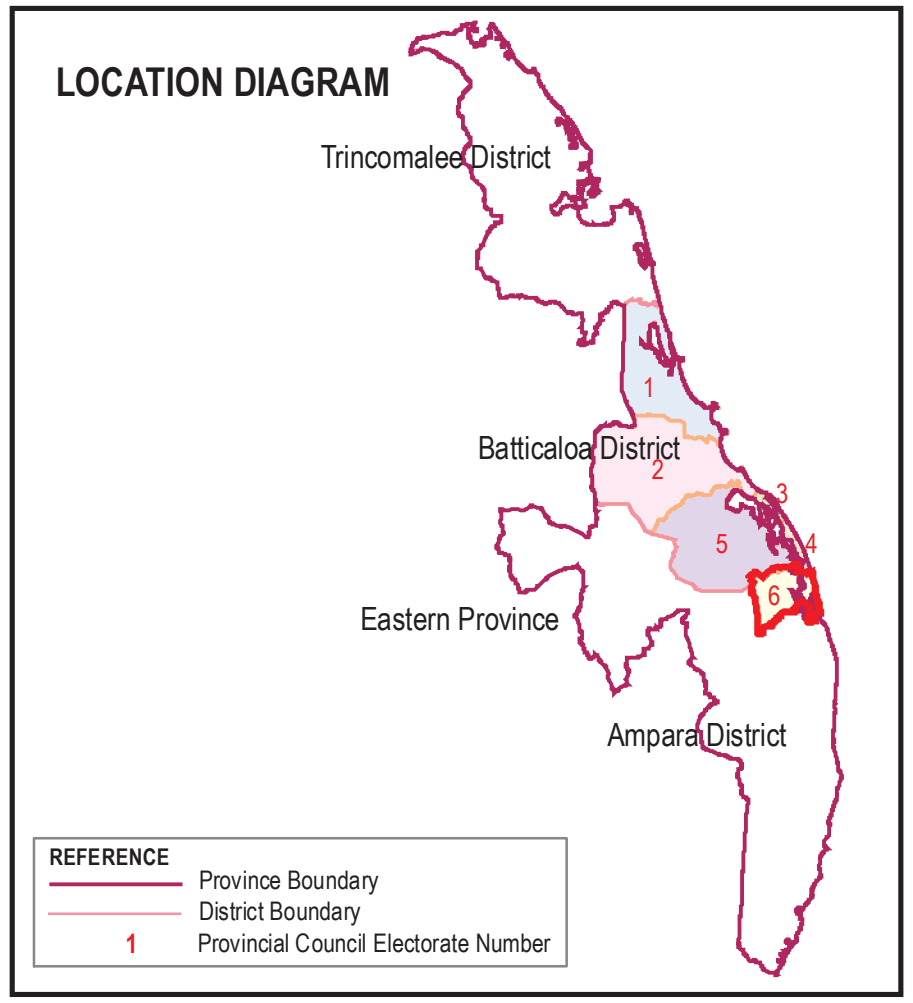

Electorate Number	Electorate Name	Constituent Parts
6	Porativu Pattu	Porativu Pattu Divisional Secretary's Division (43 GN Divisions) Part of Manmunai South & Eravur Pattu Divisional Secretary's Division (36 GN Divisions) (Total of 79 GN Divisions)

Data Source :
Topographical data of the Survey Department of Sri Lanka & National Delimitation Committee Data 2013/2016

அம்பாறை மாவட்டம்

304. வட அகலாங்கு 6°30' - 7°44' கிழக்கு நெட்டாங்கு 81°58 - 81°52 இடையில், 4,415 சதுர கிலோமீற்றர் விஸ்தீரனம் கொண்டதாக கிழக்கு மாகாணத்தின் நிலப்பரப்பில் 44.2 சதவீதமான நிலப்பகுதி அம்பாறை மாவட்டத்திற்கு உட்பட்டதாகும். 4,222 சதுர கிலோமீற்றர் தரைப்பிரதேசத்தையும் மற்றும் 193 சதுர கிலோமீற்றர் நீர் உள்ளடக்கப் பிரதேசத்தையும் கொண்ட அம்பாறை மாவட்டம், மாவட்டத்தின் மொத்தப்பரப்பில் நீர் உள்ளடக்கப்பகுதி 4.4 வீதமானதாகும். இம் மாவட்டத்திற்கு வடக்கே மட்டக்களப்பு மற்றும் பொலநறுவை மாவட்டங்களும் தெற்கே அம்பாந்தோட்டை மாவட்டமும் மற்றும் கிழக்கே கடலையும் மேற்கே மொணராகலை, பதுளை மற்றும் மாத்தளை ஆகிய மாவட்டங்களையும் எல்லைகளாகக் கொண்டுள்ளது. மட்டக்களப்பு மாவட்டத்தின் தென்பகுதியிலிருந்து பிரித்து 1961 ஆம் ஆண்டில் அம்பாறை தனியான ஒரு மாவட்டமாக நிறுவப்பட்டது. 2010 ஆம் ஆண்டில் மாவட்டத்தின் வனப்பகுதி 1,511 சதுர கிலோமீற்றராகக்க காணப்பட்டதோடு அது மாவட்டத்தின் மொத்த நிலப்பரப்பில் 34.2 சதவீதமாகும். இந்த மாவட்டத்தின் நில அமைப்பில் அதிகூடிய உயரம் கடல் மட்டத்திற்குமேல் 390+ மீற்றர் ஆகும்.

305. சனத்தொகை மற்றும் வீடுகளின் கணக்கெடுப்புக்கமைய (2012) மாவட்டத்தின் மொத்த சனத்தொகை 649,402 என்பதோடு கிலோமீற்றருக்கான சனத்தொகை அடரத்தி 154 நபர்களாகும். 2012 ஆம் ஆண்டில் 10 வயதிற்கு மேற்பட்ட சனத்தொகையின் எழுத்தறிவு மட்டம் 92.8 சதவீதமாகும். அம்பாறை இம் மாவட்டத்தின் தலைநகர் என்பதோடு அது கொழும்பிலிருந்து 205 கிலோமீற்றர் நேரடித்தொலைவில் அமையப்பெற்றுள்ளது. 2016 ஆம் ஆண்டில் மாவட்டத்தின் வீதிகளின் நீளம் 967 கிலோமீற்றராகக் காணப்பட்டது. அம்பாறை மாவட்டத்தின் வேலை வாய்ப்பு முக்கியமாக சேவைத் துறையில் (47%) அதைத்தொடர்ந்து விவசாயத் துறையில் (28%) மற்றும் கைத்தொழிற் துறையில் (25%) ஆகும்.

இனப்பிரிவு மற்றும் சமய அடிப்படையில் சனத்தொகை வேறுபாடு

அட்டவணை 7.2.1: இனப்பிரிவு மற்றும் சமய அடிப்படையில் சனத்தொகை வேறுபாடு

அம்பாறை மாவட்டம்.

	எண்ணிக்கை	%	சமயம்	எண்ணிக்கை	%
இனப்பிரிவு					
சிங்களவர்	252,458	38.9	பௌத்தம்	251,727	38.8
இலங்கைத் தமிழர்	112,457	17.3	இந்து	102,829	15.8
இந்தியத் தமிழர்	846	0.1	இஸ்லாம்	281,987	43.4
இலங்கை முஸ்லிம்	281,702	43.4	ரோமன் கத்தோலிக்கம்	7,588	1.2
வேறு	1,939	0.3	வேறு கிறிஸ்தவம்	5,541	0.9
			வேறு	30	0.0
மொத்தம்	649,402	100	மொத்தம்	649,402	100

306. சனத்தொகை இனப் பிரிவு மற்றும் சமயங்களின அடிப்படையில் வேறுபடும் விதம் அட்டவணை 7.2.1 இல் காட்டப்பட்டுள்ளது. அதற்கமைய சனத்தொகையில் பெரும்பான்மை மக்கள் இலங்கை முஸ்லிம்கள் என்பதோடு இஸ்லாம் சமயத்தைப் பின்பற்றும் அவர்கள் மாவட்டத்தின் மொத்த சனத்தொகையில் 43.4% ஆகும். சிங்களவர் மற்றும் பௌத்தர்கள் சனத்தொகையில் முறையே 38.9% மற்றும் 38.8% ஆகுமென்பதோடு, இலங்கைத் தமிழர்களின் எண்ணிக்கை 17.3% ஆகவும், இந்து சமயத்தவர்களின் எண்ணிக்கை 15.8% ஆகுமெனவும் அட்டவணையில் காட்டப்பட்டுள்ளது.

அம்பாறை மாவட்டத்தின் தேர்தல் தொகுதிகளுக்கான எல்லை நிர்ணயம்

307. மாகாண சபைத் தேர்தல் முதன்மைச் சட்டத்தின் படி தேர்தல் ஆணையாளரால் , கிழக்கு மாகாணத்தின் அம்பாறை மாவட்டத்திற்கு 14 மாகாண சபை உறுப்பினர்கள் நிர்ணயிக்கப்பட்டனர். 2017 ஆம் திருத்தச்சட்டம் பகுதி 3 A (2) இன் படி அம்பாறை மாவட்டம் 07 மாகாண சபை உறுப்பினர்களை தெரிவு செய்யக்கூடிய வகையில் அத் தேர்தல் தொகுதிகள் பிரிக்கப்பட வேண்டி இருந்தது.

308. அம்பாறை மாவட்டத்தில் 20 பிரதேச செயலகங்களுக்கு உட்பட்ட 503 கிராம அலுவலர் பிரிவுகளில் வசிக்கும் மொத்த சனத்தொகை 649,402 இல் இருந்து ஒற்றை அங்கத்தவர் தொகுதிக்கு உறுப்பினரை தெரிவு செய்வதற்கான சராசரி சனத்தொகை 92,772 ஆக நிர்ணயிக்கப்பட்டிருந்தது.

309. அம்பாறை மாவட்ட செயலகத்தில் 11.11.2017 காலை பொதுமக்களுடன் நடைபெற்ற கூட்டத்தில், பெற்றுக்கொள்ளப்பட்ட 33 பிரேரணைகளுடன், பொதுமக்களிடம் எழுத்து மூலம் சமர்பிக்கும்படி கேட்டுப் பெற்றுக்கொள்ளப்பட்ட 34 பிரேரணைகள் அடங்களாக மொத்தம் 67 பிரேரணைகளை குழு பெற்றுக் கொண்டது.

310. அதிகமான பிரேரணைகளின் பரிந்துரைகள் தேர்தல் தொகுதி எல்லை நிர்ணயம் செய்யவேண்டிய முறைபற்றி கூறியிருந்தாலும் அவற்றுள் சில சரியான தகவல்களைத் தரவில்லை. அவற்றுள் பல பரிந்துரைகளில் பிரதேச செயலக பிரிவுகளின் எல்லைகளையும் பழைய பாராளுமன்றத் தொகுதிகளின் எல்லைகளையும் (தற்போதைய வாக்கெடுப்புப் பிரிவுகளை), உள்ளூர் அதிகாரசபை எல்லைகளையும், அடிப்படையாக கொண்டு எல்லை நிர்ணயம் இருக்கவேண்டும் என்று கூறப்பட்டிருந்தன. அவற்றில் சில அம்பாறை, அக்கரைப்பற்று மற்றும் கல்முனை பிரதேசங்களுக்கு பல் உறுப்பினர் தொகுதிகள் வழங்கப்பட வேண்டும் என்று மும்மொழிந்திருந்தன. மேலும் பரிந்துரைக்கப்பட்ட தொகுதிகளுக்கிடையிலான சனத்தொகைச் செறிவு விகிதாசாரத்திற்கு ஏற்ப இல்லாமல் இருந்ததாலும், மேலும் பல ஆலோசணைகள் 2017 ஆம் திருத்தச்சட்டம் பகுதி 3(A) (4) (b) இன் நோக்கத்திற்கேற்ப அமையாததாலும் மேலும் ஏனைய பிரேரணைகள் போதுமான தகவல்களைக் கொண்டிராததாலும் இப் பிரேரணைகளை குழுவால் கருத்தில் ஏற்க முடியவில்லை. அது மட்டுமன்றி அனைத்து மக்கள் தொகை தகவல்களும் நிர்வாகப்பிரிவு அடிப்படையில் மட்டுமே கிடைக்கப்பெற்றன. அதாவது, . அதாவது, கிராம அலுவலர் பிரிவுத்தகவல் மற்றும் பிரதேச செயலக பிரிவுத்தகவல் ஆகும். குழுவானது உள்ளூர் அதிகார சபை எல்லைகளையும் பழைய பாராளுமண்றத் தொகுதிகளின் எல்லைகளையும் (தற்போதைய வாக்கெடுப்புப் பிரிவுகளை) போன்றவற்றை விட பிரதேச செயலகங்களின் தகவல்களையே எல்லை நிர்ணயத்திற்கு அடிப்படையாக எடுத்துக்கொண்டது. அதே நேரத்தில் நடைமுறை நோக்கங்களுக்காக தற்போது இருக்கும் ஏனைய தேர்தல் தொகுதிகளின் எல்லைகளைப் கூறபோடுவதை குறைப்பதற்கான தேவையை அறிந்து கொண்டது. எவ்வாறாயினும் சாத்தியமான வேளைகளில் குழுவானது முன்வைக்கப்பட்ட பிரேரணை முன்மொழிவுகளை முடியுமானவரை பிரதேச செயலகங்களை தேர்தல் தொகுதிகளுக்கு இணைக்கும் போது சேர்த்துக்கொண்டுள்ளது. முழு மாவட்ட சனத்தொகையில்

முஸ்லிம்கள் சிங்களவர்கள் மற்றும் தமிழர்கள் முறையே 43%,39% மற்றும் 17% ஆக உள்ளடங்கி இருந்ததது. இது பல் உறுருப்பினர் தேர்தல் தொகுதிகளை உருவாக்காமல் அந்தந்த சமூகத்தின் பிரதிநிதித்துவத்தை பாதுகாக்கும் வகையில் தொகுதிகள் உருவாக்க முடியுமென்பதை குழு அவதானித்தது. மேலும் பல் உறுப்பினர் தேர்தல் தொகுதியில் பல் வேறு சமூகங்களின் உறுப்பினர்கள் தெரிவுசெய்யப்படும் வாய்பினையும் அப் பரிந்துரைகள் மூலம் அறிய முடியவில்லை. எனவே இதனை இரட்டை அங்கத்தவர் தொகுதியாக எல்லை நிர்ணயம் செய்தாலும் எதிர்பார்க்கும் பிரதிபலனை மற்றைய இனத்தவர்கள் பெறுவது நடைமுறைச் சாத்தியமற்றது. எனவேகுழு 2017 ஆம் திருத்தச்சட்டம் பகுதி 3 (A) (4) (b) யும் கருத்திற்கொண்டு குறிப்பிட்ட தேர்தல் தொகுதிகளில் அந்தந்த சமூகவிருப்பங்களை அந்த பிரதேசங்களில் பாதுகாக்கும் வகையில் நடவடிக்கை எடுக்க முடிவுசெய்தது.

311. ஒரு பிரேரணையில் சமூகங்களின் சமநிலையான பிரதிநிதித்துவத்தை உறுதிப்படுத்த இரண்டு பல் அங்கத்துவ தேர்தல் தொகுதிகளை உருவாக்க வேண்டுமென்று கேட்டுருந்தது ஆனால் எந்த பிரதேசத்திற்கு என்று பதை குறிப்பிட வில்லை. குழுவால் எந்த நடவடிக்கையும் எடுக்க வேண்டிய தேவை ஏற்படவில்லை

312. பதினைந்து (15) சமர்ப்பிப்புகளுக்கு குழுவினால் எவ்வித நடவடிக்கைகளையும் எடுக்க வேண்டிய தேவை ஏற்படவில்லை, ஏனென்றால் அவை எந்த முன்மொழிவுகளையும் கொண்டிருக்கவில்லை மற்றும் குழுவின் பொறுப்பு ஆணைகளுக்கு உட்பட்டதாகவும் அமையவில்லை.

313. தொகுதிகளுக்கு பெயரிடும் போது, சரித்திர பிரசித்தி பெற்ற பெயர் இடப்பட வேண்டிய தேவை இல்லாத சந்தர்ப்பத்தில் தொகுதிகளின் பெயர்கள், அத் தொகுதியிலுள்ள ஒரு பிரதேச செயலகத்தின் பெயரை கிராமசேவகர் பிரிவுகளின் எண்ணிக்கை மற்றும் சனத்தொகை அடிப்படையில் இட தீர்மானிக்கப்பட்டது. தீர்மானிக்கப்பட்ட சில தொகுதிகளின் பெயர்கள் பெறப்பட்ட ஒருபிரேரணைக்கு ஒத்துப்போகிறது.

314. சுருக்கமாகக் கூறினால் 17 பிரதேச செயலக பிரிவுகள் பிரிக்கப்படாமல் முழுவதுமாக தொகுதிகளுக்குள் அடங்குவதோடு, 3 பிரதேச செயலக பிரிவுகள் 2 தொகுதிகளுக்குள் பிரிக்கப்பட்டும், தொகுதிக்கான சராசரி மக்கள் தொகையை விட்டு –7.0% மற்றும் + 8.4% இற்கும் வெளியே செல்லாதவாறு இருக்கக்கூடியதாகவும் எல்லா இனத்தவர்களின் சமநிலைப்பிரதிநிதித்துவத்தை பாதுகாத்து அம்பறை மாவட்டம் 07 ஒற்றை அங்கத்துவ தொகுதிகளாக பின்வருமாறு பிரிக்கப்பட்டுள்ளது.

தேர்தல் தொகுதிகள் – அம்பாறை மாவட்டம்

தேர்தல் தொகுதி இலக்கம்	தேர்தல் தொகுதியின் பெயர்	தெரிவுசெய்ய வேண்டிய உறுப்பினர் தொகை
1	தெஹியத்தகண்டிய	1
2	உஹண	1
3	கல்முனை	1
4	சம்மாந்துறை	1
5	அட்டாளைச்சேனை	1
6	அம்பாறை	1
7	பொத்துவில்	1

மாகாண சபைத் தேர்தல் தொகுதி இலக்கம்: 1 - தெஹியத்தகண்டிய

தெரிவுசெய்ய வேண்டிய உறுப்பினர் தொகை:- 1 விஸ்தீரணம் (ச.கிமீ) 1153.4

சனத்தொகை

இனத்தொகுதி		%	சமயம்		%
சிங்களவர்	87404	98.7%	பௌத்தம்	87620	99.0%
இலங்கைத் தமிழர்	109	0.1%	இந்து	82	0.1%
இந்தியத்தமிழர்	13	0.0%	இஸ்லாம்	533	0.6%
இலங்கைச்சோனகர்	514	0.6%	றோமன் கத்தோலிக்கம்	136	0.2%
ஏனையவர்	486	0.5%	ஏனைய கிறிஸ்தவம்	155	0.2%
			ஏனையவை	0	0.0%
மொத்தம்	88526		மொத்தம்	88526	

மேற்கூறிய தேர்தல் தொகுதிக்குள் உள்ளடக்கப்பட வேண்டிய பகுதிகள்	கிராம சேவகர் பிரிவுகள் எண்ணிக்கை
1. தெஹியத்தகண்டிய பிரதேச செயலக பிரிவு.	13
2. பதியதலாவ பிரதேச செயலக பிரிவு.	20
3. மகாஓயா பிரதேச செயலக பிரிவின் ஒரு பகுதி	8

மாகாண சபைத் தேர்தல் தொகுதி இலக்கம்: 2- உஹண

தெரிவுசெய்ய வேண்டிய உறுப்பினர் தொகை:- 1 விஸ்தீரணம் (ச.கிமீ) 846.4

சனத்தொகை

இனத்தொகுதி		%	சமயம்		%
சிங்களவர்	69216	78.8%	பௌத்தம்	68981	78.5%
இலங்கைத் தமிழர்	12141	13.8%	இந்து	10302	11.7%
இந்தியத்தமிழர்	48	0.1%	இஸ்லாம்	6416	7.3%
இலங்கைச்சோனகர்	6399	7.3%	றோமன் கத்தோலிக்கம்	1782	2.0%
ஏனையவர்	18	0.0%	ஏனைய கிறிஸ்தவம்	338	0.4%
			ஏனையவை	3	0.0%
மொத்தம்	87822		மொத்தம்	87822	

மேற்கூறிய தேர்தல் தொகுதிக்குள் உள்ளடக்கப்பட வேண்டிய பகுதிகள்	கிராம சேவகர் பிரிவுகள் எண்ணிக்கை
1. உஹண பிரதேச செயலக பிரிவு.	55
2. நாவிதன்வெளி பிரதேச செயலக பிரிவு.	20
3. மகாஓயாபிரதேச செயலக பிரிவின் ஒரு பகுதி	9

மாகாண சபைத் தேர்தல் தொகுதி இலக்கம்: 3 - கல்முனை

தெரிவுசெய்ய வேண்டிய உறுப்பினர் தொகை:- 1 விஸ்தீரணம் (ச.கிமீ) 27.0

சனத்தொகை

இனத்தொகுதி		%	சமயம்		%
சிங்களவர்	425	0.4%	பௌத்தம்	374	0.4%
இலங்கைத் தமிழர்	26630	26.7%	இந்து	24194	24.2%
இந்தியத்தமிழர்	207	0.2%	இஸ்லாம்	72129	72.2%
இலங்கைச்சோனகர்	72126	72.2%	றோமன் கத்தோலிக்கம்	1905	1.9%
ஏனையவர்	505	0.5%	ஏனைய கிறிஸ்தவம்	1281	1.3%
			ஏனையவை	10	0.0%
மொத்தம்	99893		மொத்தம்	99893	

மேற்கூறிய தேர்தல் தொகுதிக்குள் உள்ளடக்கப்பட வேண்டிய பகுதிகள்	கிராம சேவகர் பிரிவுகள் எண்ணிக்கை
1. கல்முனை (தமிழ்ப்பிரிவு) பிரதேச செயலக பிரிவு.	29
1. கல்முனை பிரதேச செயலக பிரிவு.	29
1. சாய்ந்தமருது பிரதேச செயலக பிரிவு.	17

மாகாண சபைத் தேர்தல் தொகுதி இலக்கம்: 4 - சம்மாந்துறை

தெரிவுசெய்ய வேண்டிய உறுப்பினர் தொகை:- 1 விஸ்தீரணம் (ச.கிமீ) 114.1

சனத்தொகை

இனத்தொகுதி		%	சமயம்		%
சிங்களவர்	422	0.4%	பௌத்தம்	425	0.4%
இலங்கைத் தமிழர்	15990	15.9%	இந்து	15747	15.7%
இந்தியத்தமிழர்	123	0.1%	இஸ்லாம்	83776	83.3%
இலங்கைச்சோனகர்	83753	83.3%	றோமன் கத்தோலிக்கம்	378	0.4%
ஏனையவர்	277	0.3%	ஏனைய கிறிஸ்தவம்	237	0.2%
			ஏனையவை	2	0.0%
மொத்தம்	100565		மொத்தம்	100565	

மேற்கூறிய தேர்தல் தொகுதிக்குள் உள்ளடக்கப்பட வேண்டிய பகுதிகள்	கிராம சேவகர் பிரிவுகள் எண்ணிக்கை
1. நிந்தவூர் பிரதேச செயலக பிரிவு.	25
2. காரைதீவு பிரதேச செயலக பிரிவு.	17
3. சம்மாந்துறை பிரதேச செயலக பிரிவின் ஒரு பகுதி	49

மாகாண சபைத் தேர்தல் தொகுதி இலக்கம்: 5 - அட்டாளைச்சேனை

தெரிவுசெய்ய வேண்டிய உறுப்பினர் தொகை:- 1 விஸ்தீரணம் (ச.கிமீ) 230.5

சனத்தொகை

இனத்தொகுதி		%	சமயம்		%
சிங்களவர்	3589	3.6%	பௌத்தம்	3587	3.6%
இலங்கைத் தமிழர்	3300	3.3%	இந்து	3204	3.2%
இந்தியத்தமிழர்	209	0.2%	இஸ்லாம்	91415	92.7%
இலங்கைச்சோனகர்	91408	92.7%	றோமன் கத்தோலிக்கம்	56	0.1%
ஏனையவர்	111	0.1%	ஏனைய கிறிஸ்தவம்	351	0.4%
			ஏனையவை	4	0.0%
மொத்தம்	98617		மொத்தம்	98617	

மேற்கூறிய தேர்தல் தொகுதிக்குள் உள்ளடக்கப்பட வேண்டிய பகுதிகள்	கிராம சேவகர் பிரிவுகள் எண்ணிக்கை
1. அட்டாளைச்சேனை பிரதேச செயலக பிரிவு.	32
2. இறக்காமம் பிரதேச செயலக பிரிவு.	12
3. அக்கரைப்பற்று பிரதேச செயலக பிரிவு.	28
4. சம்மாந்துறை பிரதேச செயலக பிரிவின் ஒரு பகுதி	2

மாகாண சபைத் தேர்தல் தொகுதி இலக்கம்: 6 - அம்பாறை

தெரிவுசெய்ய வேண்டிய உறுப்பினர் தொகை:- 1 விஸ்தீரணம் (ச.கிமீ) 842.9

சனத்தொகை

இனத்தொகுதி		%	சமயம்		%
சிங்களவர்	85542	99.1%	பௌத்தம்	84651	98.1%
இலங்கைத் தமிழர்	231	0.3%	இந்து	188	0.2%
இந்தியத்தமிழர்	15	0.0%	இஸ்லாம்	474	0.5%
இலங்கைச்சோனகர்	272	0.3%	றோமன் கத்தோலிக்கம்	671	0.8%
ஏனையவர்	245	0.3%	ஏனைய கிறிஸ்தவம்	317	0.4%
			ஏனையவை	4	0.0%
மொத்தம்	86305		மொத்தம்	86305	

மேற்கூறிய தேர்தல் தொகுதிக்குள் உள்ளடக்கப்பட வேண்டிய பகுதிகள்	கிராம சேவகர் பிரிவுகள் எண்ணிக்கை
1. அம்பாறை பிரதேச செயலக பிரிவு.	22
2. தமண பிரதேச செயலக பிரிவு.	33
3. லாஹுகல பிரதேச செயலக பிரிவின் ஒரு பகுதி	6

மாகாண சபைத் தேர்தல் தொகுதி இலக்கம்: 7 - பொத்துவில்

தெரிவுசெய்ய வேண்டிய உறுப்பினர் தொகை:- 1 விஸ்தீரணம் (ச.கிமீ) 1194.9

சனத்தொகை

இனத்தொகுதி		%	சமயம்		%
சிங்களவர்	5860	6.7%	பௌத்தம்	5789	6.6%
இலங்கைத் தமிழர்	54056	61.7%	இந்து	49112	56.0%
இந்தியத்தமிழர்	231	0.3%	இஸ்லாம்	27244	31.1%
இலங்கைச்சோனகர்	27230	31.1%	றோமன் கத்தோலிக்கம்	2660	3.0%
ஏனையவர்	297	0.3%	ஏனைய கிறிஸ்தவம்	2862	3.3%
			ஏனையவை	7	0.0%
மொத்தம்	87674		மொத்தம்	87674	

மேற்கூறிய தேர்தல் தொகுதிக்குள் உள்ளடக்கப்பட வேண்டிய பகுதிகள்	கிராம சேவகர் பிரிவுகள் எண்ணிக்கை
1. ஆலயடிவேம்பு பிரதேச செயலக பிரிவு.	22
2. திருக்கோவில் பிரதேச செயலக பிரிவு.	22
3. பொத்துவில் பிரதேச செயலக பிரிவு.	27
4. லாஹுகல பிரதேச செயலக பிரிவின் ஒரு பகுதி	6

AMPARA DISTRICT

PROVINCIAL COUNCIL ELECTORATE NO.1 DEHIATTAKANDIYA

SCALE 1:323,000

100 50 0 100

Kilometers

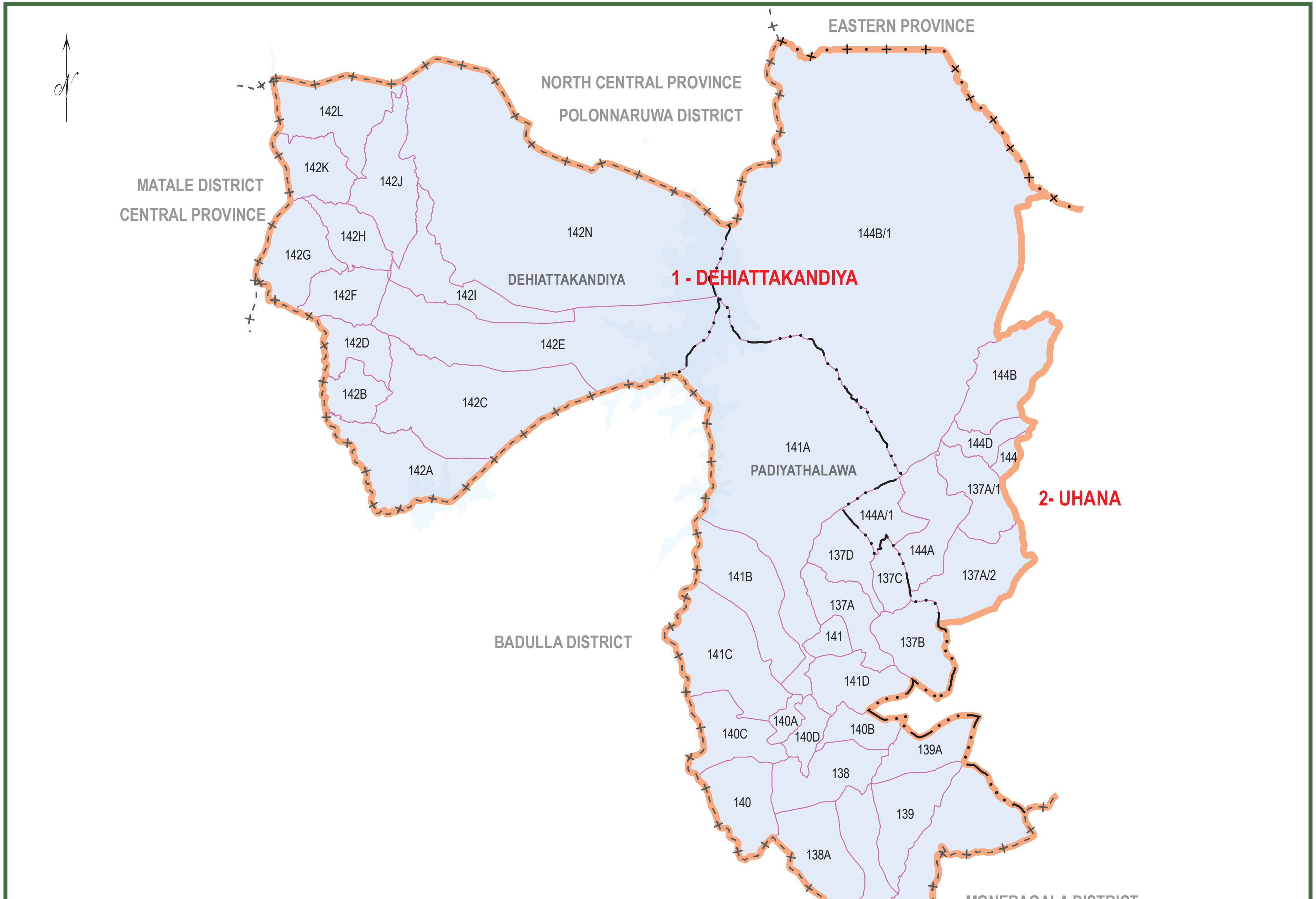

Electorate Number	Electorate Name	Constituent Parts
1	Dehiattakandiya	Dehiattakandiya Divisional Secretary's Division (13 GN Divisions) Padiyathalawa Divisional Secretary's Division (20 GN Divisions) Part of Mahaoya Divisional Secretary's Division (08 GN Divisions) (Total of 41 GN Divisions)

LEGEND

Symbol	Meaning
+- -+- -+- -+- -+- -+- -	Province Boundary
+ · + · + · + · + · + ·	District Boundary
— · · · — · · · —	Divisional Secretary's Division Boundary
(line)	Grama Niladhari Division Boundary
(thick line)	Provincial Council Electorate Boundary
MAHO	Divisional Secretary's Division Name
36	Grama Niladhari Division No.
3 -MAHAWA	Provincial Council Electorate Number & Name

LOCATION DIAGRAM
Eastern Province

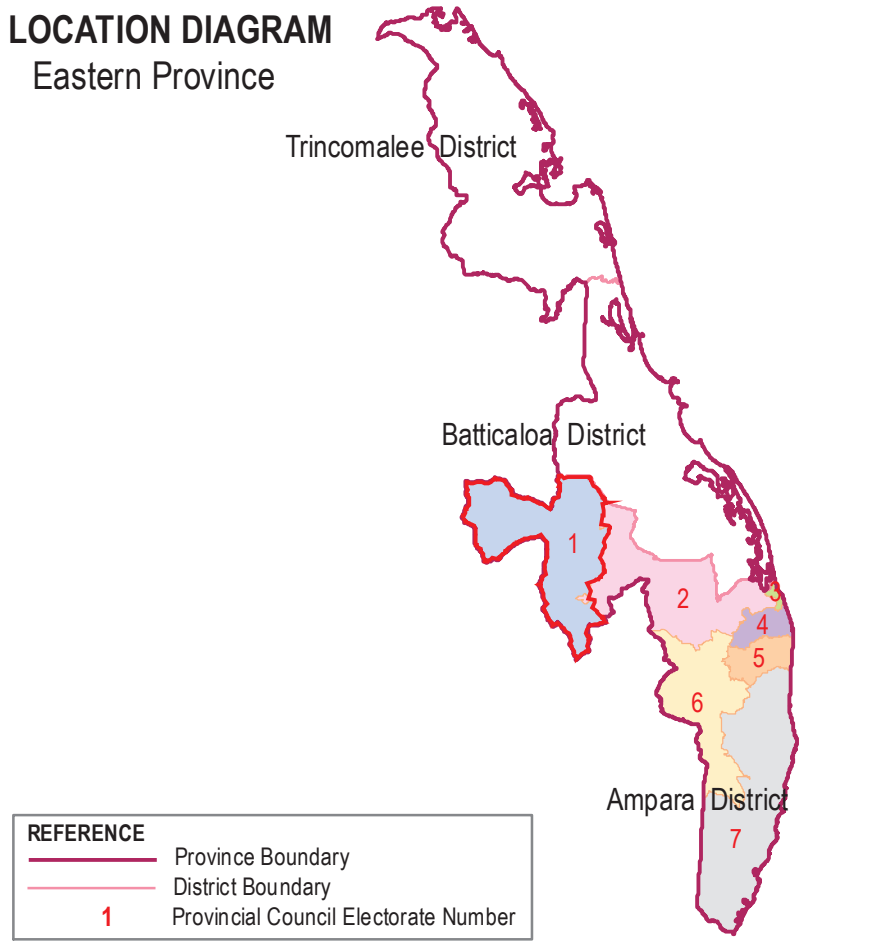

Data Source :
Topographical data of the Survey Department of Sri Lanka & National Delimitation Committee Data 2013/2016

AMPARA DISTRICT

PROVINCIAL COUNCIL ELECTORATE NO.2 UHANA

SCALE 1:324,000

100 50 0 100

Kilometers

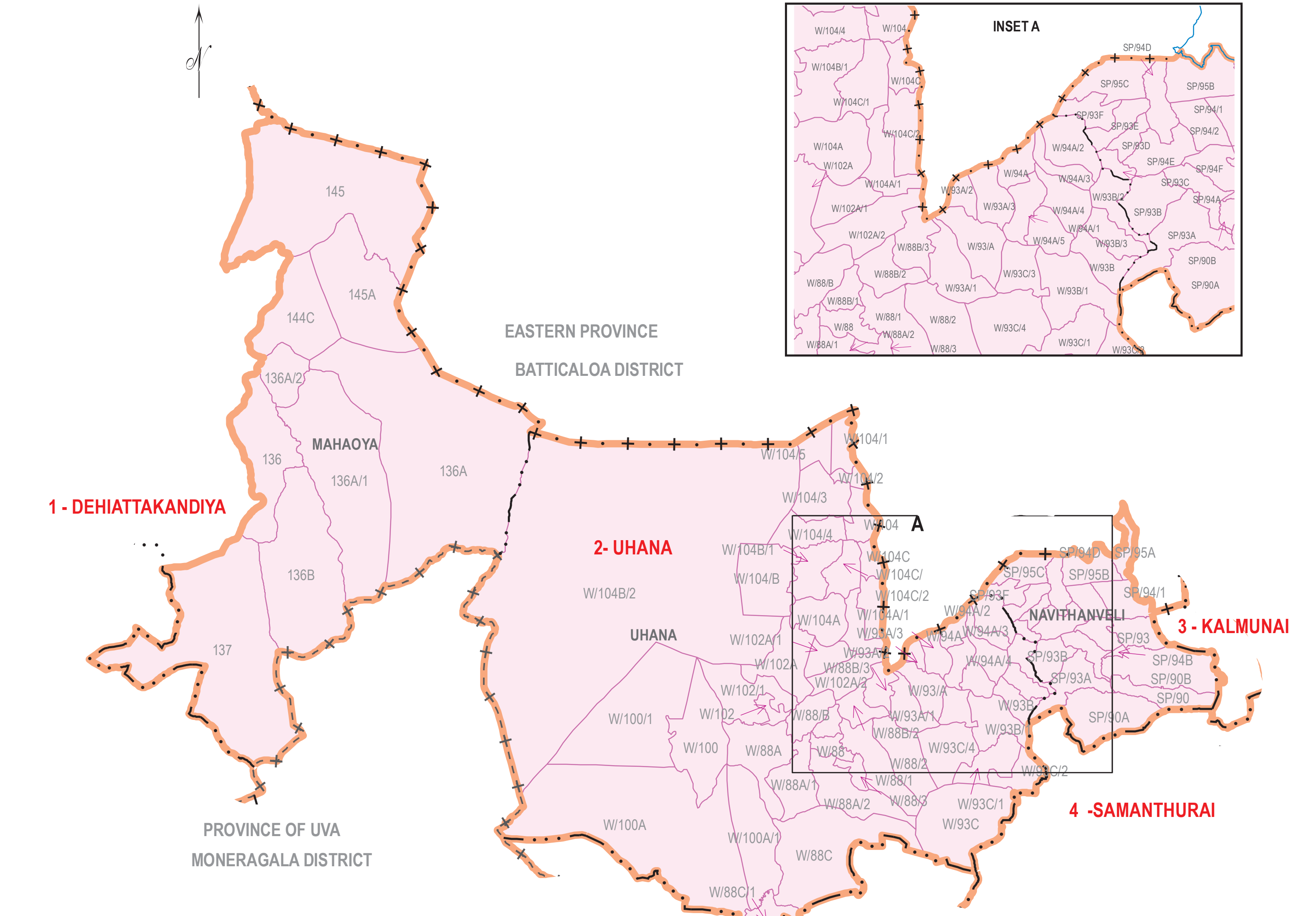

LEGEND

Symbol	Meaning
+ · · + · · +	Province Boundary
+ · + · +	District Boundary
— · · · — · · · —	Divisional Secretary's Division Boundary
(thin line)	Grama Niladhari Division Boundary
(thick line)	Provincial Council Electorate Boundary
MAHO	Divisional Secretary's Division Name
36	Grama Niladhari Division No.
3 -MAHAWA	Provincial Council Electorate Number & Name

LOCATION DIAGRAM

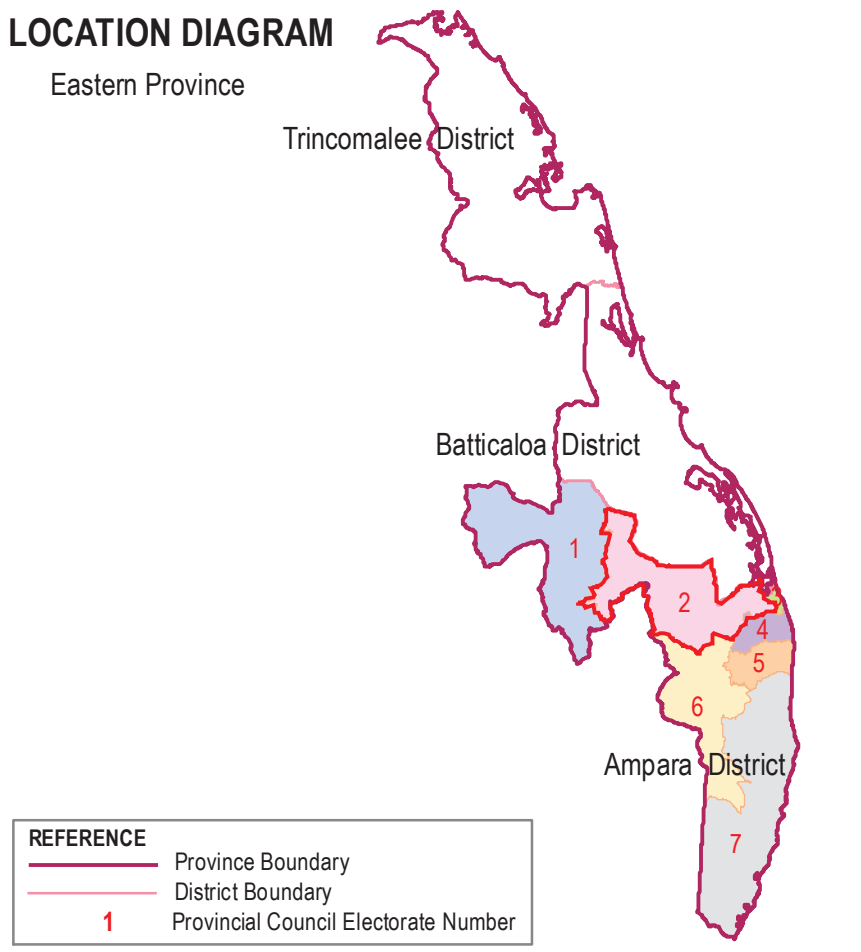

Electorate Number	Electorate Name	Constituent Parts
2	Uhana	Part of Mahaoya Divisional Secretary's Division (09 GN Divisions) Uhana Divisional Secretary's Division (55 GN Divisions) Navithanveli Divisional Secretary's Division (20 GN Divisions) (Total of 84 GN Divisions)

Data Source :
Topographical data of the Survey Department of Sri Lanka & National Delimitation Committee Data 2013/2016

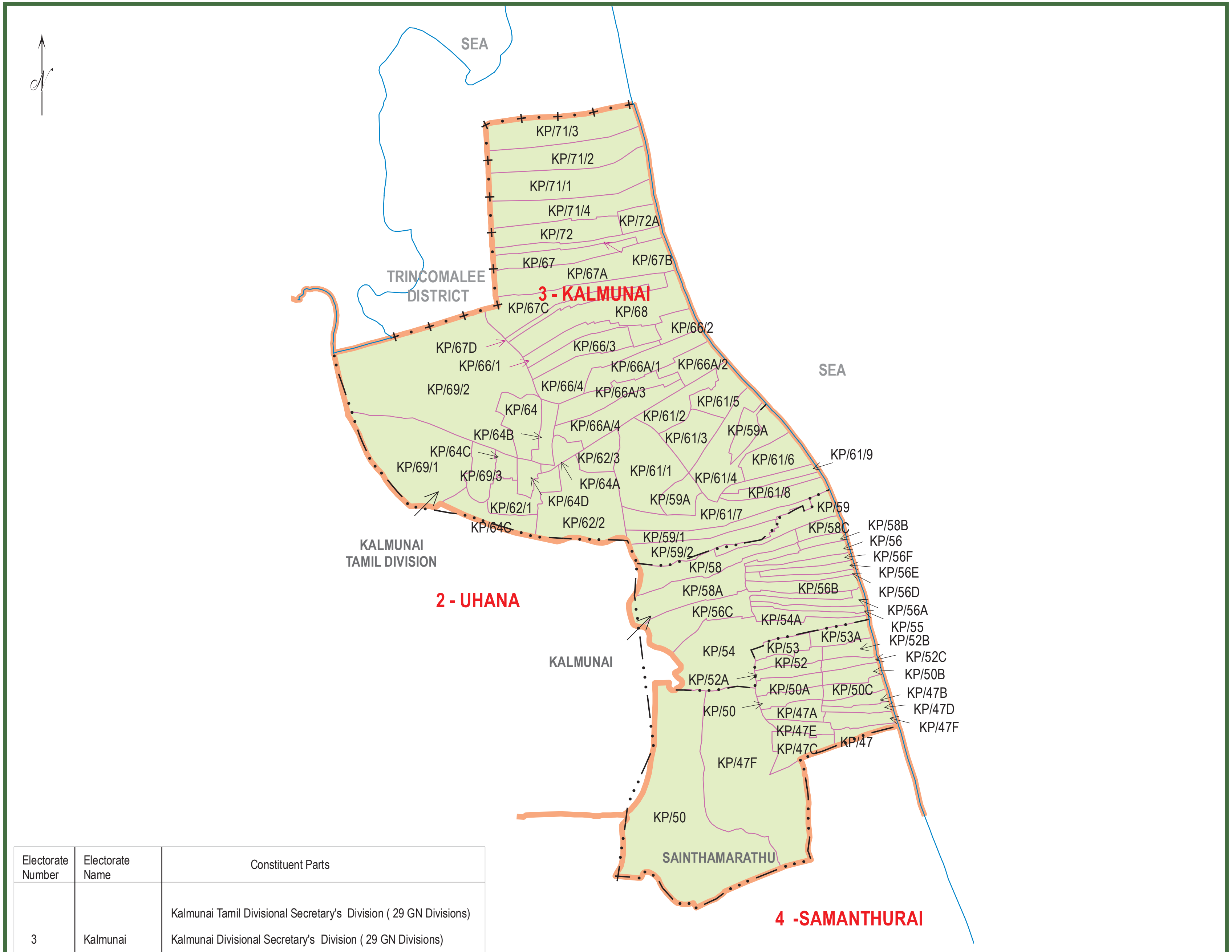

Electorate Number	Electorate Name	Constituent Parts
3	Kalmunai	Kalmunai Tamil Divisional Secretary's Division (29 GN Divisions) Kalmunai Divisional Secretary's Division (29 GN Divisions) Sainthamarathui Divisional Secretary's Division (17 GN Divisions) (Total of 81 GN Divisions)

AMPARA DISTRICT

PROVINCIAL COUNCIL ELECTORATE NO.3 KALMUNAI

SCALE 1:60,000

100 50 0 100

Kilometers

LEGEND

- Province Boundary
- District Boundary
- Divisional Secretary's Division Boundary
- Grama Niladhari Division Boundary
- Provincial Council Electorate Boundary
- MAHO — Divisional Secretary's Division Name
- 36 — Grama Niladhari Division No.
- 3 -MAHAWA — Provincial Council Electorate Number & Name

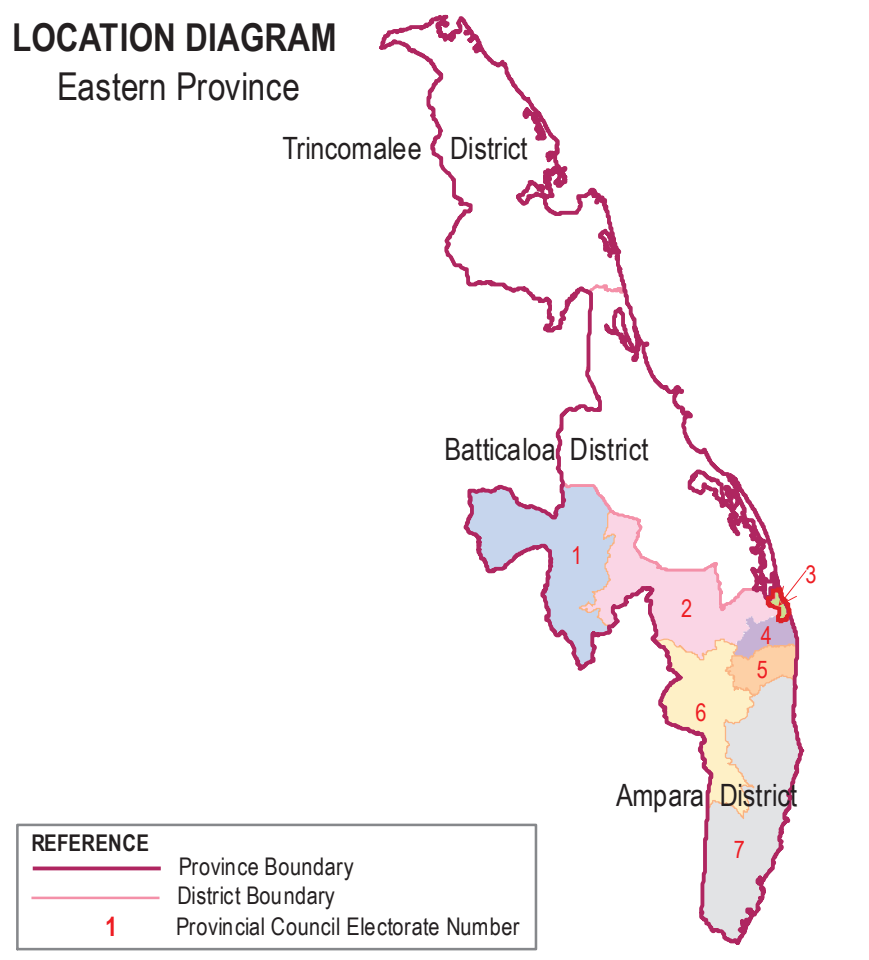

Data Source :
Topographical data of the Survey Department of Sri Lanka & National Delimitation Committee Data 2013/2016

AMPARA DISTRICT

PROVINCIAL COUNCIL ELECTORATE NO.4 SAMMANTHURAI

Electorate Number	Electorate Name	Constituent Parts
4	Sammanthurai	Sammanthurai Divisional Secretary's Division (49 GN Divisions) Karaitheevu Divisional Secretary's Division (17 GN Division) Ninthavur Divisional Secretary's Division (25 GN Division) (Total of 91 GN Divisions)

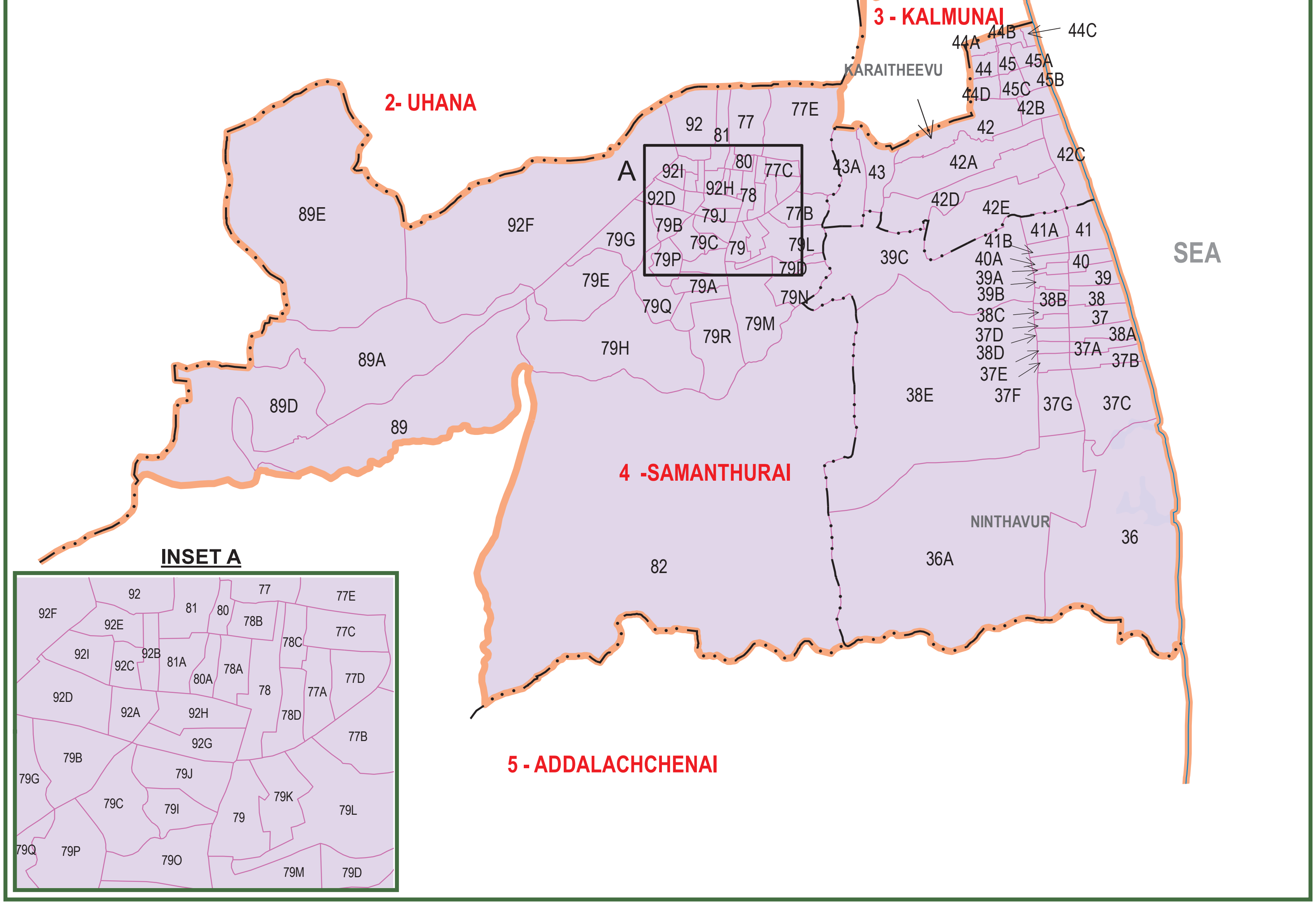

SCALE 1:92,000

100 50 0 100

Kilometers

LEGEND

Symbol	Meaning
	Province Boundary
	District Boundary
	Divisional Secretary's Division Boundary
	Grama Niladhari Division Boundary
	Provincial Council Electorate Boundary
MAHO	Divisional Secretary's Division Name
36	Grama Niladhari Division No.
3 -MAHAWA	Provincial Council Electorate Number & Name

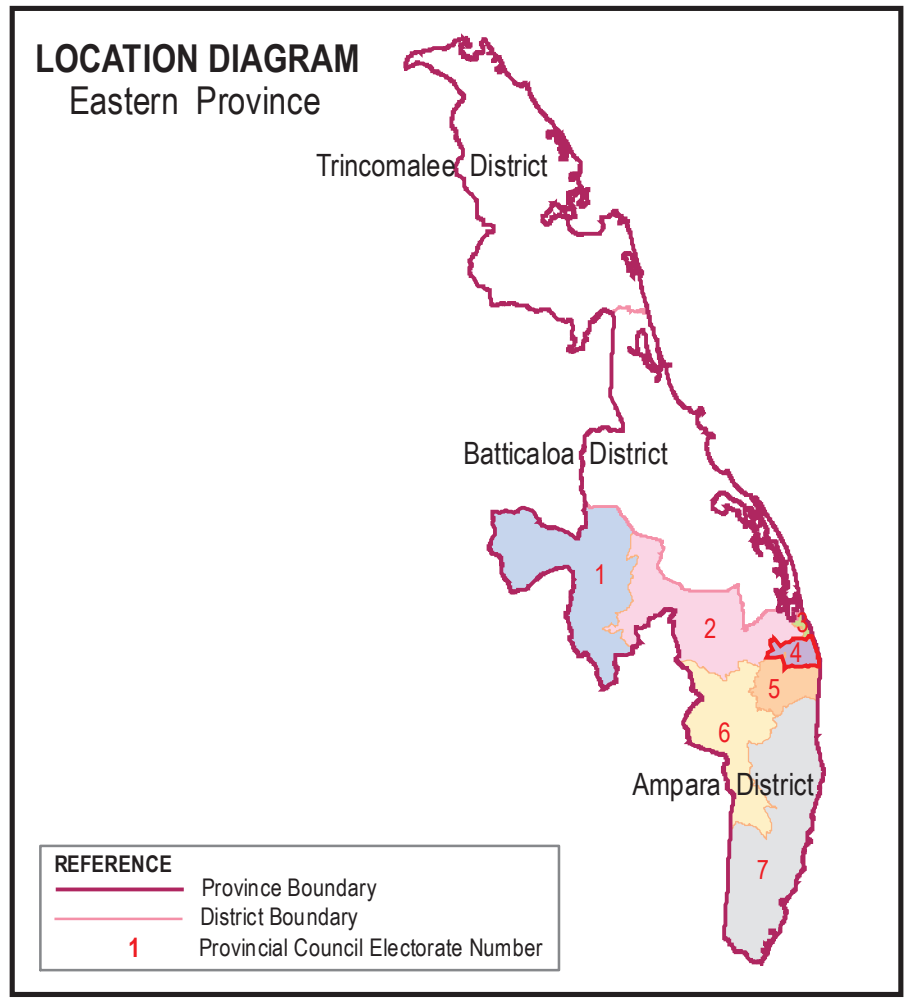

Data Source :
Topographical data of the Survey Department of Sri Lanka & National Delimitation Committee Data 2013/2016

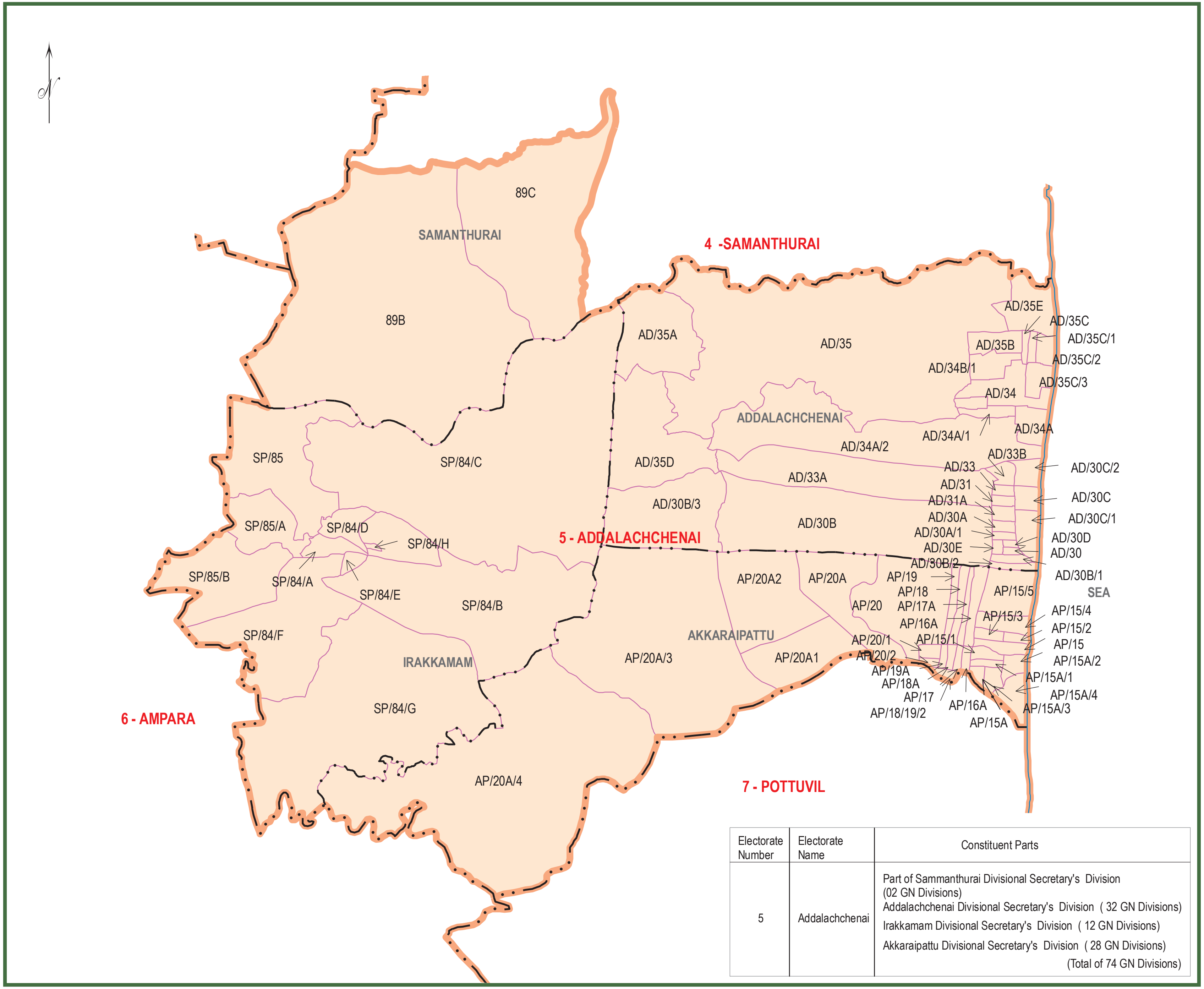

AMPARA DISTRICT

PROVINCIAL COUNCIL ELECTORATE NO.5 ADDALACHCHENAI

SCALE 1:125,000

100 50 0 100

Kilometers

LEGEND

Symbol	Description
+·-+·-+·-+	Province Boundary
+ · + · + · +	District Boundary
— · · · — · · · —	Divisional Secretary's Division Boundary
(thin line)	Grama Niladhari Division Boundary
(thick line)	Provincial Council Electorate Boundary
MAHO	Divisional Secretary's Division Name
36	Grama Niladhari Division No.
3 -MAHAWA	Provincial Council Electorate Number & Name

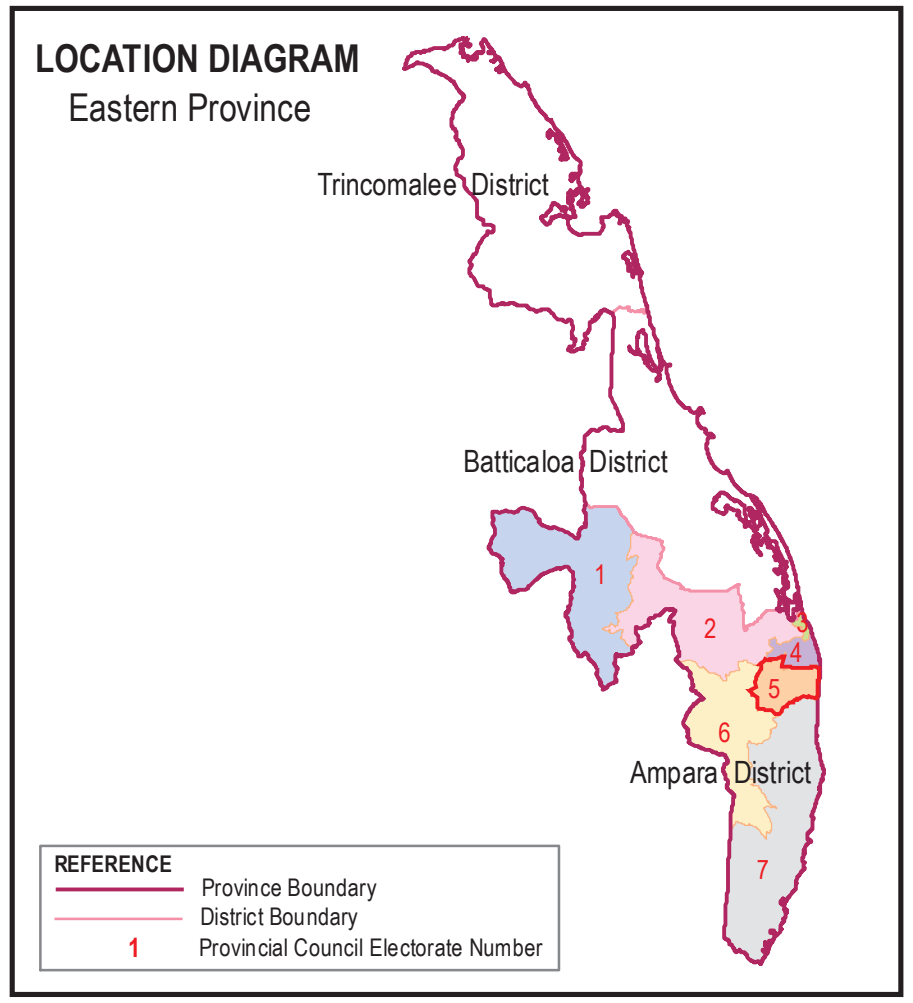

Electorate Number	Electorate Name	Constituent Parts
5	Addalachchenai	Part of Sammanthurai Divisional Secretary's Division (02 GN Divisions) Addalachchenai Divisional Secretary's Division (32 GN Divisions) Irakkamam Divisional Secretary's Division (12 GN Divisions) Akkaraipattu Divisional Secretary's Division (28 GN Divisions) (Total of 74 GN Divisions)

Data Source :
Topographical data of the Survey Department of Sri Lanka & National Delimitation Committee Data 2013/2016

AMPARA DISTRICT

PROVINCIAL COUNCIL ELECTORATE NO.6 AMPARA

SCALE 1:312,000

100 50 0 100

Kilometers

LEGEND

Symbol	Meaning
+- - + - - + - - +	Province Boundary
+ · + · + · +	District Boundary
— · · · — · · · —	Divisional Secretary's Division Boundary
(thin line)	Grama Niladhari Division Boundary
(thick orange line)	Provincial Council Electorate Boundary
MAHO	Divisional Secretary's Division Name
36	Grama Niladhari Division No.
3 -MAHAWA	Provincial Council Electorate Number & Name

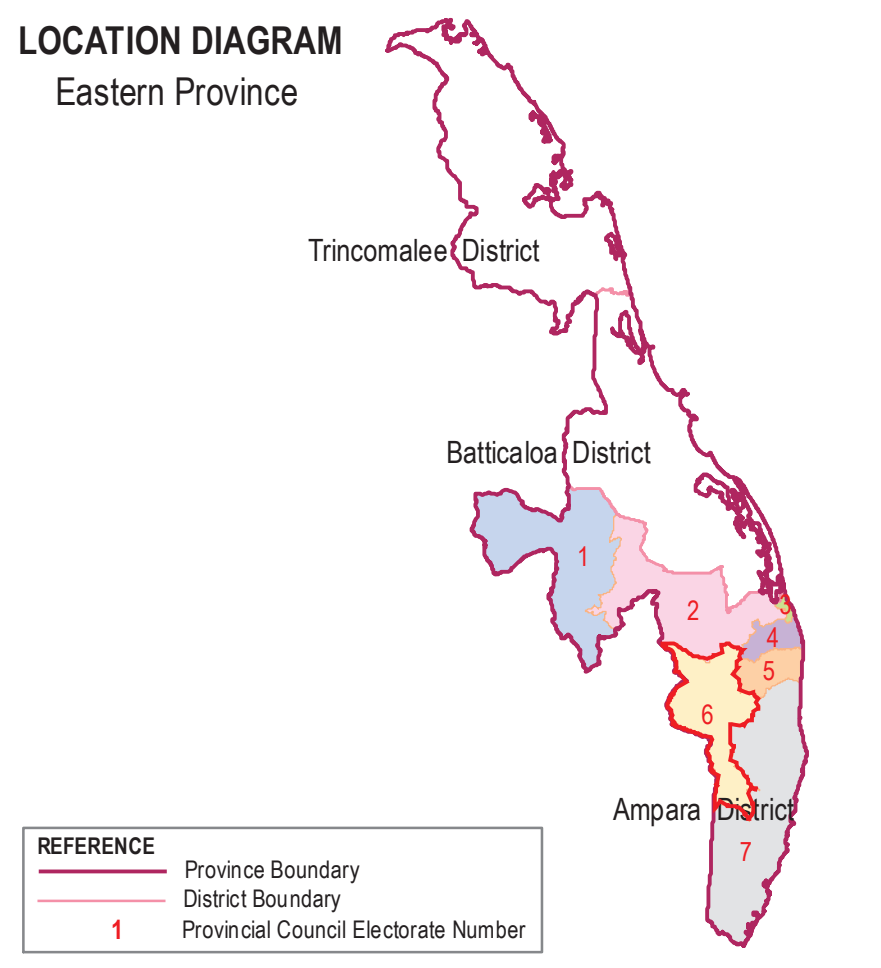

Electorate Number	Electorate Name	Constituent Parts
6	Ampara	Part of Lahugala Divisional Secretary's Division (06 GN Divisions) Ampara Divisional Secretary's Division (22 GN Divisions) Damana Divisional Secretary's Division (33 GN Divisions) (Total of 61 GN Divisions)

Data Source :
Topographical data of the Survey Department of Sri Lanka & National Delimitation Committee Data 2013/2016

AMPARA DISTRICT

PROVINCIAL COUNCIL ELECTORATE NO.7 POTTUVIL

SCALE 1:456,000

100 50 0 100

Kilometers

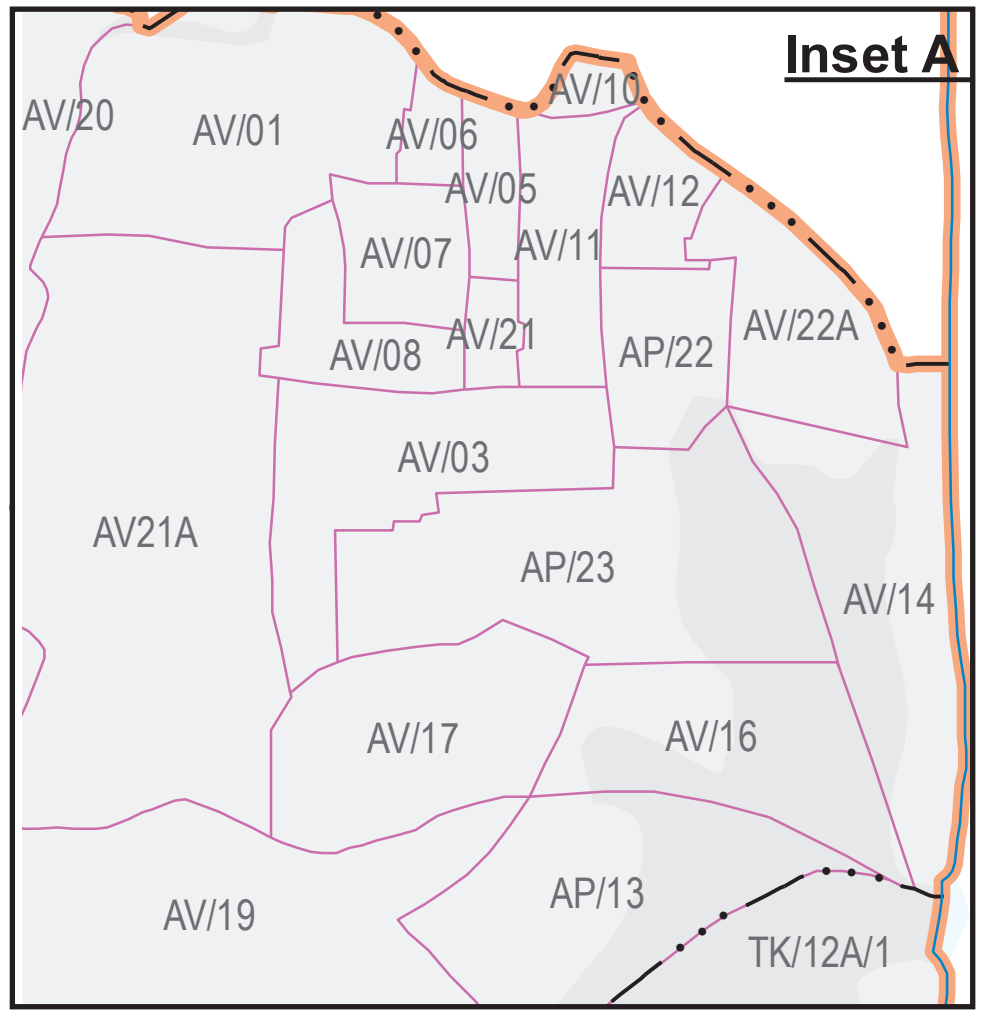

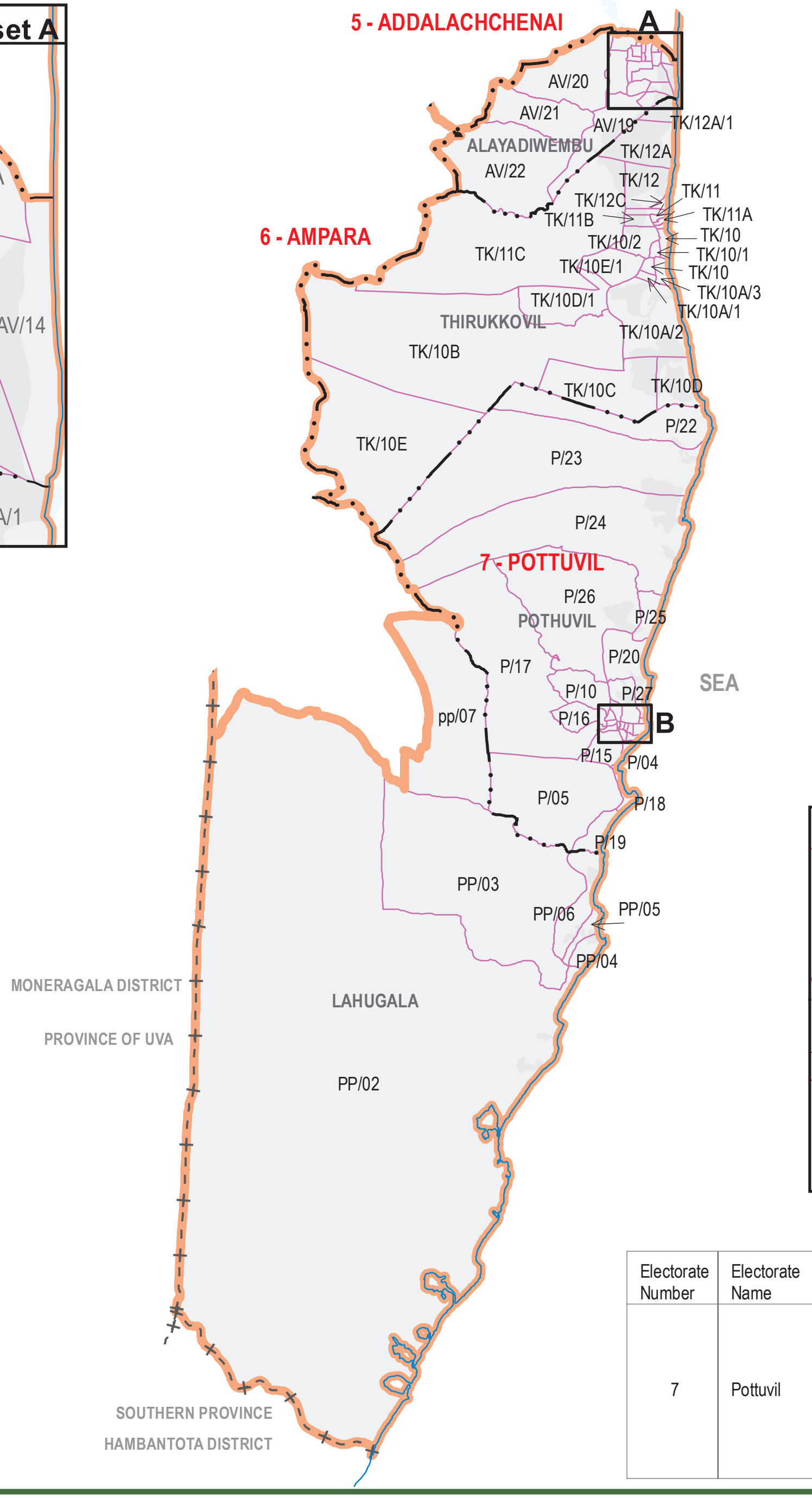

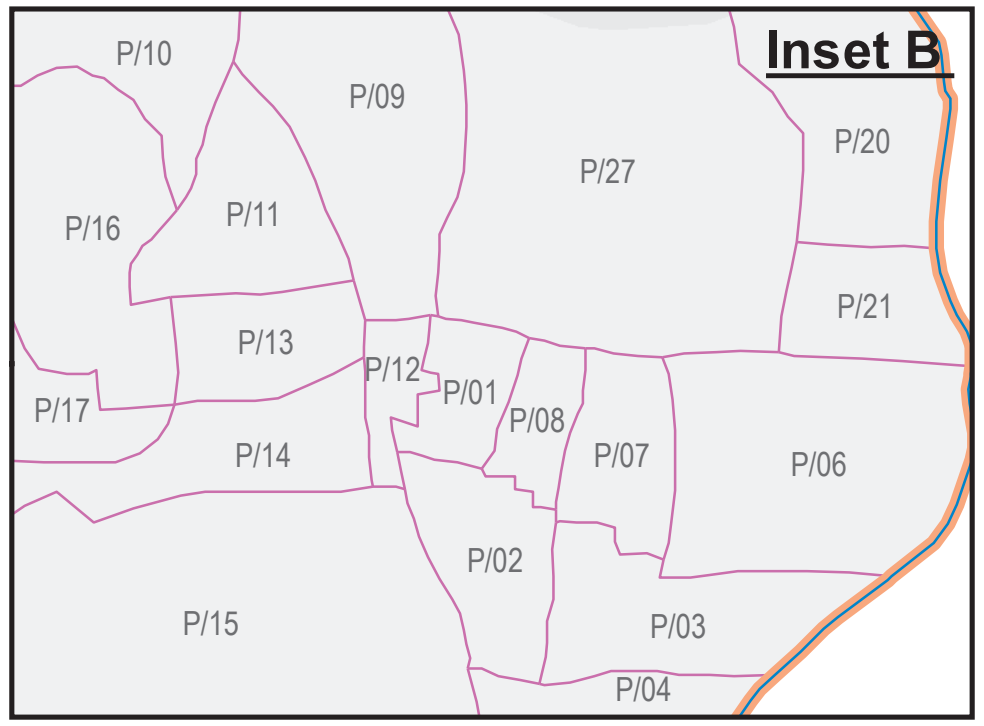

LEGEND

+ - - + - - + - - +	Province Boundary
+ · + · + · +	District Boundary
— · · · — · · · —	Divisional Secretary's Division Boundary
(line)	Grama Niladhari Division Boundary
(thick line)	Provincial Council Electorate Boundary
MAHO	Divisional Secretary's Division Name
36	Grama Niladhari Division No.
3 -MAHAWA	Provincial Council Electorate Number & Name

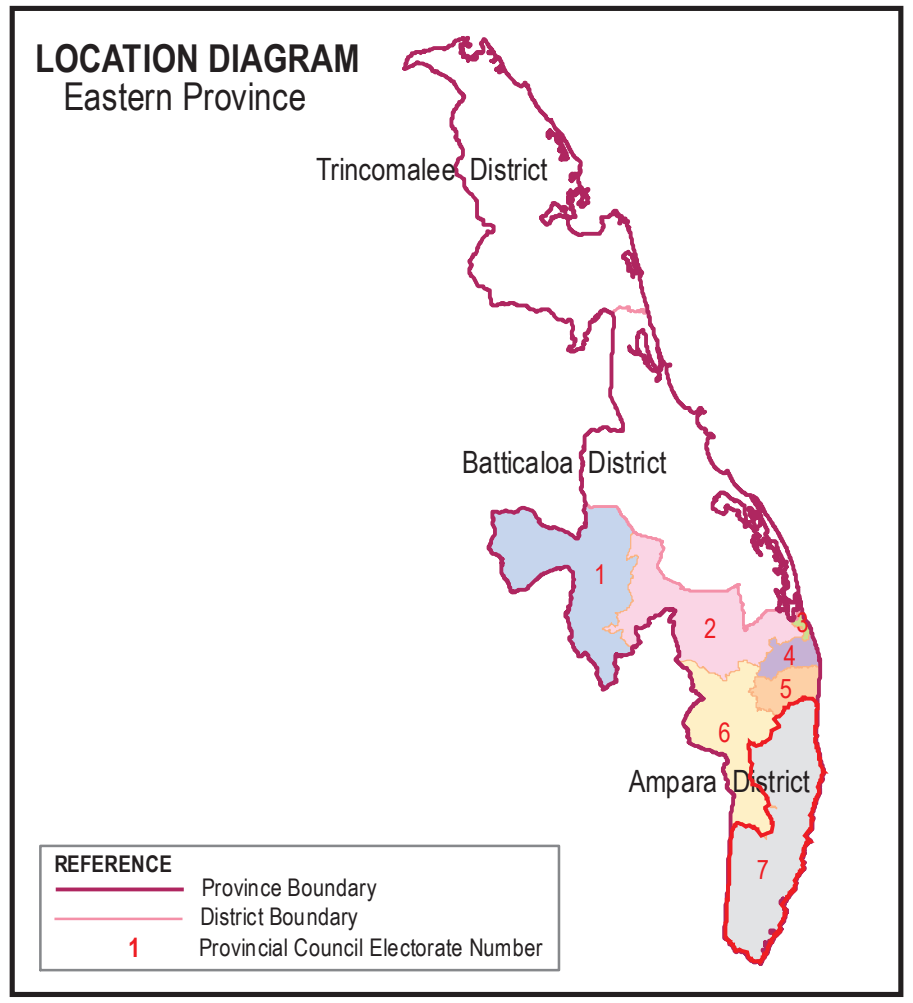

Electorate Number	Electorate Name	Constituent Parts
7	Pottuvil	Alayadiwembu Divisional Secretary's Division (22 GN Divisions) Thirukkovil Divisional Secretary's Division (22 GN Divisions) Pottuvil Divisional Secretary's Division (27 GN Divisions) Part of Lahugala Divisional Secretary's Division (06 GN Divisions) (Total of 77 GN Divisions)

Data Source :
Topographical data of the Survey Department of Sri Lanka & National Delimitation Committee Data 2013/2016

திருகோணமலை மாவட்டம்

315. இம் மாவட்டம் வட அகலாங்கு 8°9' மற்றும் 8°59' , கிழக்கு நெட்டாங்கு 80°53' மற்றும் 81°21' இடையில் 2,727 சதுர கிலோமீற்றர் விஸ்தீரனம் கொண்டதாக கிழக்கு மாகாணத்தின் நிலப்பரப்பில் 27.3 சதவீதமான பிரதேசத்தில் பரந்து காணப்படுகிறது. 2,529 சதுர கிலோமீற்றர் தரைப்பிரதேசத்தையும் மற்றும் 198 சதுர கிலோமீற்றர் உள்ளக நீர் உள்ளடக்கப்பிரதேசத்தையும் கொண்டுள்ளது. அது மாவட்டத்தின் நிலப்பிரதேசத்தில் 7.3 சதவீதமாகும். வடக்கே முல்லைத்தீவு மாவட்டத்தையும், தெற்கே மட்டக்களப்பு மற்றும் பொலன்னறுவை மாவட்டங்களையும், கிழக்கே கடலையும் மற்றும் மேற்கே அநுராதபுர மாவட்டத்ததையும் எல்லைகளாகக் கொண்டுள்ளது. இதன் வனப்பகுதி 2010 ஆம் ஆண்டில் 1,267 சதுர கிலோமீற்றராகக் காணப்பட்டதோடு அது மாவட்டத்தின் மொத்தப்பரப்பில் 46.5 சதவீதமாகும். இந்த மாவட்டத்தின் நில அமைப்பில் அதிகூடிய உயரம் கடல் மட்டத்திற்குமேல் 244+ மீற்றர் ஆகும். உலகில் இயற்கையான ஆழமான துறைமுகமான திருகோணமலை ஆரம்ப காலம் தொட்டு சர்வதேச வர்த்தக நடவடிக்கைகளுக்கு ஈடுபடுத்தப்பட்ட ஒரு துறைமுகமாகும். ஆரம்ப காலத்தில் அது "கோகண்ண" என்ற பாலி மொழிப்பெயரிலும் "கோகர்ண" என சமஸ்கிருத (வடமொழி) மொழிப்பெயரிலும் அழைக்கப்பட்டது.

316. சனத்தொகை மற்றும் வீடுகளின் கணக்கெடுப்புக்கமைய (2012) மாவட்டத்தின் மொத்த சனத்தொகை 379,541 என்பதோடு கிலோமீற்றருக்கான சனத்தொகை அடரத்தி 150 நபர்களாகும். 2012 ஆம் ஆண்டில் 10 வயதிற்கு மேற்பட்ட சனத்தொகையின் எழுத்தறிவு மட்டம் 93.5 சதவீதமாகும். திருகோணமலை நகரம் இம் மாவட்டத்தின் தலைநகரமாகுமென்பதோடு கொழும்பிலிருந்து 238 கிலோமீற்றர் நேரடித் தொலைவில் அமையப்பெற்றுள்ளது. 2016 ஆம் ஆண்டில் மாவட்டத்தின் வீதிகளின் மொத்த நீளம் 661 கிலோமீற்றர்களாகக் காணப்பட்டது. திருகோணமலை மாவட்டத்தின் வேலை வாய்ப்பு முக்கியமாக சேவைத் துறையில் (52%) அதைத்தொடர்ந்து விவசாயத் துறையில் (25%) மற்றும் கைத்தொழிற் துறையில் (23%) ஆகும்.

இனப்பிரிவு மற்றும் சமய அடிப்படையில் சனத்தொகை வேறுபாடு

317. இனப் பிரிவு மற்றும் சமயங்களின அடிப்படையில் வேறுபடும் விதம் அட்டவணை 7.3.1 இல் காட்டப்பட்டுள்ளது. அதற்கமைய இம்மாவட்டத்தின் சனத்தொகையில் பெரும்பான்மை மக்கள் இலங்கை முஸ்லிம்கள் சத வீதமென்பதோடு (41.8%) இஸ்லாம் சமயத்தைப் பின்பற்றும் மக்கள் சதவீதமாகும்(42%). சிங்களவர் மற்றும் பௌத்தர்கள் சனத்தொகையில் முறையே 26.7(%) மற்றும் 26.2(%) சதவீதமாகும் தமிழர்களின் சனத்தொகை (இலங்கைத் தமிழர் மற்றும் இந்தியத் தமிழர்) 31(%) சதவீதமாவும், இந்து சமயத்தவர்களின் எண்ணிக்கை சனத்தொகையில் 25.9 (%) சதவீதமாகவும் காணப்படுகின்றது.

அட்டவணை 7.3.1: இனப்பிரிவு மற்றும் சமய அடிப்படையில் சனத்தொகை வேறுபாடு

திருகோணமலை மாவட்டம்.

இனப்பிரிவு	எண்ணிக்கை	%	சமயம்	எண்ணிக்கை	%
சிங்களவர்	101,483	26.7	பௌத்தம்	99,344	26.2
இலங்கைத் தமிழர்	116,649	30.7	இந்து	98,442	25.9
இந்தியத் தமிழர்	1,227	0.3	இஸ்லாம்	159,418	42.0
இலங்கை முஸ்லிம்	158,771	41.8	ரோமன் கத்தோலிக்கம்	14,493	3.8
வேறு	1,414	0.4	வேறு கிறிஸ்தவம்	7,774	2.0
			வேறு	70	0.0
மொத்தம்	379,541	100	மொத்தம்	379,541	100

திருகோணமலை மாவட்டத்தின் தேர்தல் தொகுதிகளுக்கான எல்லை நிர்ணயம்

318. மாகாண சபைத் தேர்தல் முதன்மைச் சட்டத்தின் படி தேர்தல் ஆணையாளரால் , கிழக்கு மாகாணத்தின் திருகோணமலை மாவட்டத்திற்கு 10 மாகாண சபை உறுப்பினர்கள் நிர்ணயிக்கப் பட்டனர். 2017 ஆம் திருத்தச்சட்டம் பகுதி 3 A (2) இன் படி திருகோணமலைமாவட்டம் 05 மாகாண சபை உறுப்பினர்களை தெரிவு செய்யக்கூடிய வகையில் அத் தேர்தல் தொகுதிகள் பிரிக்கப்பட வேண்டி இருந்தது.

319. திருகோணமலை மாவட்டத்தில் 11 பிரதேச செயலகங்களுக்குற்பட்ட 230 கிராம அலுவலர் பிரிவுகளில் வசிக்கும் மொத்த சனத்தொகை 379,541 இல் இருந்து ஒற்றை அங்கத்தவர் தொகுதிக்கு உறுப்பினரை தெரிவு செய்வதற்கான சராசரி சனத்தொகை 75,908 ஆக நிர்ணயிக்கப்பட்டிருந்தது.

320. திருகோணமலை மாவட்ட செயலகத்தில் 09.11.2017 மாலை பொதுமக்களுடன் நடைபெற்ற கூட்டத்தில், பெற்றுக்கொள்ளப்பட்ட 34 பிரேரணைகளுடன், பொதுமக்களிடம் எழுத்து மூலம் சமர்பிக்கும் படிகேட்டுப் பெற்றுக்கொள்ளப் பட்ட 25 பிரேரணைகள் அடங்களாக மொத்தம்59 பிரேரணைகளை குழு பெற்றுக் கொண்டது.

321. அதிகமான பிரேரணைகளின் பரிந்துரைகள் தேர்தல் தொகுதி எல்லை நிர்ணயம் செய்யவேண்டிய முறைபற்றி கூறியிருந்தாலும் அவற்றுள் சில சரியான தகவல்களைத் தரவில்லை. அவற்றுள் பல பரிந்துரைகளில் பிரதேச செயலக பிரிவுகளின் எல்லைகளையும் பழைய பாராளுமன்றத் தொகுதிகளின் எல்லைகளையும் (தற்போதைய வாக்கெடுப்புப் பிரிவுகளை), உள்ளூர் அதிகாரசபை எல்லைகளையும், அடிப்படையாக கொண்டு எல்லை நிர்ணயம் இருக்கவேண்டும் என்று கூறப்பட்டிருந்தன. அவற்றில் சில மூதூர்நகர மற்றும் திருகோணமலை நகர பிரதேசங்களுக்கு பல் உறுப்பினர் தொகுதிகள் வழங்கப்பட வேண்டும் என்று மும்மொழிந்திருந்தன. மேலும் பரிந்துரைக்கப்பட்ட தொகுதிகளுக்கிடையிலான சனத்தொகைச் செறிவு விகிதாசாரத்திற்கு ஏற்ப இல்லாமல் இருந்ததாலும், மேலும் பல ஆலோசணைகள்

2017 ஆம் திருத்தச்சட்டம் பகுதி 3(A) (4) (b) இன் நோக்கத்திற்கேற்ப அமையாததாலும் மேலும் ஏனைய பிரேரணைகள் போதுமான தகவல்களைக் கொண்டிராததாலும் இப் பிரேரணைகளை குழுவால் கருத்தில் ஏற்க முடியவில்லை. அது மட்டுமன்றி அனைத்து மக்கள் தொகை தகவல்களும் நிர்வாகப்பிரிவு அடிப்படையில் மட்டுமே கிடைக்கப்பெற்றன. அதாவது, . அதாவது, கிராம அலுவலர் பிரிவுத்தகவல் மற்றும் பிரதேச செயலக பிரிவுத்தகவல் ஆகும். குழுவானது உள்ளூர் அதிகார சபை எல்லைகளையும் பழைய பாராளுமன்றத் தொகுதிகளின் எல்லைகளையும் (தற்போதைய வாக்கெடுப்புப் பிரிவுகளை) போன்றவற்றை விட பிரதேச செயலகங்களின் தகவல்களையே எல்லை நிர்ணயத்திற்கு அடிப்படையாக எடுத்துக்கொண்டது. அதே நேரத்தில் நடைமுறை நோக்கங்களுக்காக தற்போது இருக்கும் ஏனைய தேர்தல் தொகுதிகளின் எல்லைகளைப் கூறபோடுவதை குறைப்பதற்கான தேவையை அறிந்து கொண்டது. எவ்வாறாயினும் சாத்தியமான வேளைகளில் குழுவானது முன்வைக்கப்பட்ட பிரேரணை முன்மொழிவுகளை முடியுமானவரை பிரதேச செயலகங்களை தேர்தல் தொகுதிகளுக்கு இணைக்கும் போது சேர்த்துக்கொண்டுள்ளது. முழு மாவட்ட சனத்தொகையில் முஸ்லிம்கள் சிங்களவர்கள் மற்றும் தமிழர்கள் முறையே 42%,31% மற்றும் 27% ஆக உள்ளடங்கி இருந்தது. இது பல் உறுப்பினர் தேர்தல் தொகுதிகளை உருவாக்காமல் அந்தந்த சமூகத்தின் பிரதிநிதித்துவத்தை பாதுகாக்கும் வகையில் தொகுதிகள் உருவாக்க முடியுமென்பதை குழு அவதானித்தது. மேலும் பல் உறுப்பினர் தேர்தல் தொகுதியில் பல் வேறு சமூகங்களின் உறுப்பினர்கள் தெரிவுசெய்யப்படும் வாய்பினையும் அப் பரிந்துரைகள் மூலம் அறிய முடியவில்லை. எனவே இதனை இரட்டை அங்கத்தவர் தொகுதியாக எல்லை நிர்ணயம் செய்தாலும் எதிர்பார்க்கும் பிரதிபலனை மற்றைய இனத்தவர்கள் பெறுவது நடைமுறைச் சாத்தியமற்றது. எனவேகுழு 2017 ஆம் திருத்தச்சட்டம் பகுதி 3 (A) (4) (b) யும் கருத்திற்கொண்டு குறிப்பிட்ட தேர்தல் தொகுதிகளில் அந்தந்த சமூகவிருப்பங்களை அந்த பிரதேசங்களில் பாதுகாக்கும் வகையில் நடவடிக்கை எடுக்க முடிவுசெய்தது.

322. இரண்டு பிரேரணைகள் திருகோணமலை மற்றும் மூதூர் பிரதேசங்களுக்கு இரண்டு பல் அங்கத்துவ தேர்தல் தொகுதிகளை உருவாக்க பரிந்துரைத்திருந்தது. குழுவானது இந்த பிரேரணைகளை கவனத்தில் கொண்டதோடு, அனைத்து இனத்தவர்களினதும் சமநிலைப்பிரதிநிதித்துவத்தை உறுதிப்படுத்த வேண்டிய அவசியத்தையும் உணர்ந்துகொண்டது

323. இருபத்திமூன்று (23) சமர்ப்பிப்புகளுக்கு குழுவால் எந்த நடவடிக்கையும் எடுக்க தேவைப்படவில்லை ஏனென்றால் அது குழுவின் பொறுப்பு ஆணைகளுக்கு உட்பட்டதாக அமையவில்லை.

324. தொகுதிகளுக்கு பெயரிடும்போது, சரித்திர பிரசித்தி பெற்ற பெயர் இடப்பட வேண்டிய தேவை இல்லாத சந்தர்ப்பத்தில் தொகுதிகளின் பெயர்கள், அத் தொகுதியிலுள்ள ஒரு பிரதேச செயலகத்தின் பெயரை கிராமசேவகர் பிரிவுகளின் எண்ணிக்கை மற்றும் சனத்தொகை அடிப்படையில் இட தீர்மானிக்கப்பட்டது. இது சில பிரேரணைகளில் பரிந்துரைத்த பெயர்களுட ன்ஒத்துபோகிறது.

325. சுருக்கமாககூறினால் 06 பிரதேச செயலக பிரிவுகள் பிரிக்கப்படாமல் முழுவதுமாக தொகுதிகளுக்குள் அடங்குவதோடு, 05 பிரதேச செயலக பிரிவுகள் 2 தொகுதிகளுக்குள் பிரிக்கப்பட்டும் தொகுதிக்கான சராசரி மக்கள் தொகையை விட்டு –5.9% மற்றும் + 6.3% இற்கும் வெளியே செல்லாதவாறு இருக்கக்கூடியதாகவும் எல்லா இனத்தவர்களின் சமநிலைப்பிரதிநிதித்துவத்தை பாதுகாத்து திருகோணமலைமாவட்டம் 05 ஒற்றை அங்கத்துவதொகுதிகளாக பின்வருமாறு பிரிக்கப்பட்டுள்ளது.

தேர்தல் தொகுதிகள் – திருகோணமலை மாவட்டம்

தேர்தல் தொகுதி இலக்கம்	தேர்தல் தொகுதியின் பெயர்	தெரிவுசெய்ய வேண்டிய உறுப்பினர் தொகை
1	குச்சவெளி	1
2	திருகோணமலை	1
3	கிண்ணியா	1
4	சேருவில்	1
5	மூதூர்	1

மாகாண சபைத் தேர்தல் தொகுதி இலக்கம்: 1 - குச்சவெளி

தெரிவுசெய்ய வேண்டிய உறுப்பினர் தொகை:- 1 விஸ்தீரணம் (ச.கிமீ) 925.2

சனத்தொகை

இனத்தொகுதி		%	சமயம்		%
சிங்களவர்	21472	28.7%	பௌத்தம்	20620	27.5%
இலங்கைத் தமிழர்	30328	40.5%	இந்து	25207	33.7%
இந்தியத்தமிழர்	577	0.8%	இஸ்லாம்	22315	29.8%
இலங்கைச்சோனகர்	22122	29.5%	றோமன் கத்தோலிக்கம்	4296	5.7%
ஏனையவர்	387	0.5%	ஏனைய கிறிஸ்தவம்	2440	3.3%
			ஏனையவை	8	0.0%
மொத்தம்	74886		மொத்தம்	74886	

மேற்கூறிய தேர்தல் தொகுதிக்குள் உள்ளடக்கப்பட வேண்டிய பகுதிகள்	கிராம சேவகர் பிரிவுகள் எண்ணிக்கை
1. பதவி ஸ்ரீ புர பிரதேச செயலக பிரிவு.	10
2. குச்சவெளி பிரதேச செயலக பிரிவு.	24
3. கோமறன்கடவல பிரதேச செயலக பிரிவின் ஒரு பகுதி	8
4. திருகோணமலை பட்டிணமும் சூழலும் பிரதேச செயலக பிரிவின் ஒரு பகுதி	15

மாகாண சபைத் தேர்தல் தொகுதி இலக்கம்: 2 - திருகோணமலை

தெரிவுசெய்ய வேண்டிய உறுப்பினர் தொகை:- 1 விஸ்தீரணம் (ச.கிமீ) 37.6

சனத்தொகை

இனத்தொகுதி		%	சமயம்		%
சிங்களவர்	18304	25.0%	பௌத்தம்	17484	23.9%
இலங்கைத் தமிழர்	41508	56.7%	இந்து	31768	43.4%
இந்தியத்தமிழர்	275	0.4%	இஸ்லாம்	12499	17.1%
இலங்கைச்சோனகர்	12215	16.7%	றோமன் கத்தோலிக்கம்	8232	11.3%
ஏனையவர்	861	1.2%	ஏனைய கிறிஸ்தவம்	3139	4.3%
			ஏனையவை	41	0.1%
மொத்தம்	73163		மொத்தம்	73163	

மேற்கூறிய தேர்தல் தொகுதிக்குள் உள்ளடக்கப்பட வேண்டிய பகுதிகள்	கிராம சேவகர் பிரிவுகள் எண்ணிக்கை
1. திருகோணமலை பட்டிணமும் சூழலும் பிரதேச செயலக பிரிவின் ஒரு பகுதி	27

மாகாண சபைத் தேர்தல் தொகுதி இலக்கம்: 3 - கிண்ணியா

தெரிவுசெய்ய வேண்டிய உறுப்பினர் தொகை:- 1 விஸ்தீரணம் (ச.கிமீ) 193.2

சனத்தொகை

இனத்தொகுதி		%	சமயம்		%
சிங்களவர்	3710	4.7%	பௌத்தம்	3711	4.7%
இலங்கைத் தமிழர்	5419	6.8%	இந்து	4949	6.2%
இந்தியத்தமிழர்	120	0.2%	இஸ்லாம்	70033	88.3%
இலங்கைச்சோனகர்	69982	88.2%	றோமன் கத்தோலிக்கம்	111	0.1%
ஏனையவர்	70	0.1%	ஏனைய கிறிஸ்தவம்	493	0.6%
			ஏனையவை	4	0.0%
மொத்தம்	79301		மொத்தம்	79301	

மேற்கூறிய தேர்தல் தொகுதிக்குள் உள்ளடக்கப்பட வேண்டிய பகுதிகள்	கிராம சேவகர் பிரிவுகள் எண்ணிக்கை
1. தம்பலகாமம் பிரதேச செயலக பிரிவின் ஒரு பகுதி	10
2. கிண்ணியா பிரதேச செயலக பிரிவின் ஒரு பகுதி	26

மாகாண சபைத் தேர்தல் தொகுதி இலக்கம்: 4 - சேருவில்

தெரிவுசெய்ய வேண்டிய உறுப்பினர் தொகை:- 1 | விஸ்தீரணம் (ச.கிமீ) 1204.1

சனத்தொகை

இனத்தொகுதி		%	சமயம்		%
சிங்களவர்	57396	80.3%	பௌத்தம்	56995	79.8%
இலங்கைத் தமிழர்	3681	5.2%	இந்து	3533	4.9%
இந்தியத்தமிழர்	91	0.1%	இஸ்லாம்	10310	14.4%
இலங்கைச்சோனகர்	10222	14.3%	றோமன் கத்தோலிக்கம்	345	0.5%
ஏனையவர்	71	0.1%	ஏனைய கிறிஸ்தவம்	276	0.4%
			ஏனையவை	2	0.0%
மொத்தம்	71461		மொத்தம்	71461	

மேற்கூறிய தேர்தல் தொகுதிக்குள் உள்ளடக்கப்பட வேண்டிய பகுதிகள்	கிராம சேவகர் பிரிவுகள் எண்ணிக்கை
1. மொறவெவ பிரதேச செயலக பிரிவு.	10
2. கந்தளாய் பிரதேச செயலக பிரிவு.	23
3. கோமறன்கடவல பிரதேச செயலக பிரிவின் ஒரு பகுதி	2
4. தம்பலகாமம் பிரதேச செயலக பிரிவின் ஒரு பகுதி	2
5. சேருவில் பிரதேச செயலக பிரிவின் ஒரு பகுதி	13

மாகாண சபைத் தேர்தல் தொகுதி இலக்கம்: 5 - மூதூர்

தெரிவுசெய்ய வேண்டிய உறுப்பினர் தொகை:- 1 | விஸ்தீரணம் (ச.கிமீ) 362.7

சனத்தொகை

இனத்தொகுதி		%	சமயம்		%
சிங்களவர்	601	0.7%	பௌத்தம்	534	0.7%
இலங்கைத் தமிழர்	35710	44.2%	இந்து	32985	40.9%
இந்தியத்தமிழர்	164	0.2%	இஸ்லாம்	44261	54.8%
இலங்கைச்சோனகர்	44230	54.8%	றோமன் கத்தோலிக்கம்	1509	1.9%
ஏனையவர்	25	0.0%	ஏனைய கிறிஸ்தவம்	1426	1.8%
			ஏனையவை	15	0.0%
மொத்தம்	80730		மொத்தம்	80730	

மேற்கூறிய தேர்தல் தொகுதிக்குள் உள்ளடக்கப்பட வேண்டிய பகுதிகள்	கிராம சேவகர் பிரிவுகள் எண்ணிக்கை
1. மூதூர் பிரதேச செயலக பிரிவு.	42
2. வெருகல் பிரதேச செயலக பிரிவு.	10
3. கிண்ணியா பிரதேச செயலக பிரிவின் ஒரு பகுதி	5
4. சேருவில் பிரதேச செயலக பிரிவின் ஒரு பகுதி	3

TRINCOMALEE DISTRICT
PROVINCIAL COUNCIL ELECTORATE NO. 1 KUCHCHAVELI

SCALE 1:307,000

5 2.5 0 5 10

Kilometers

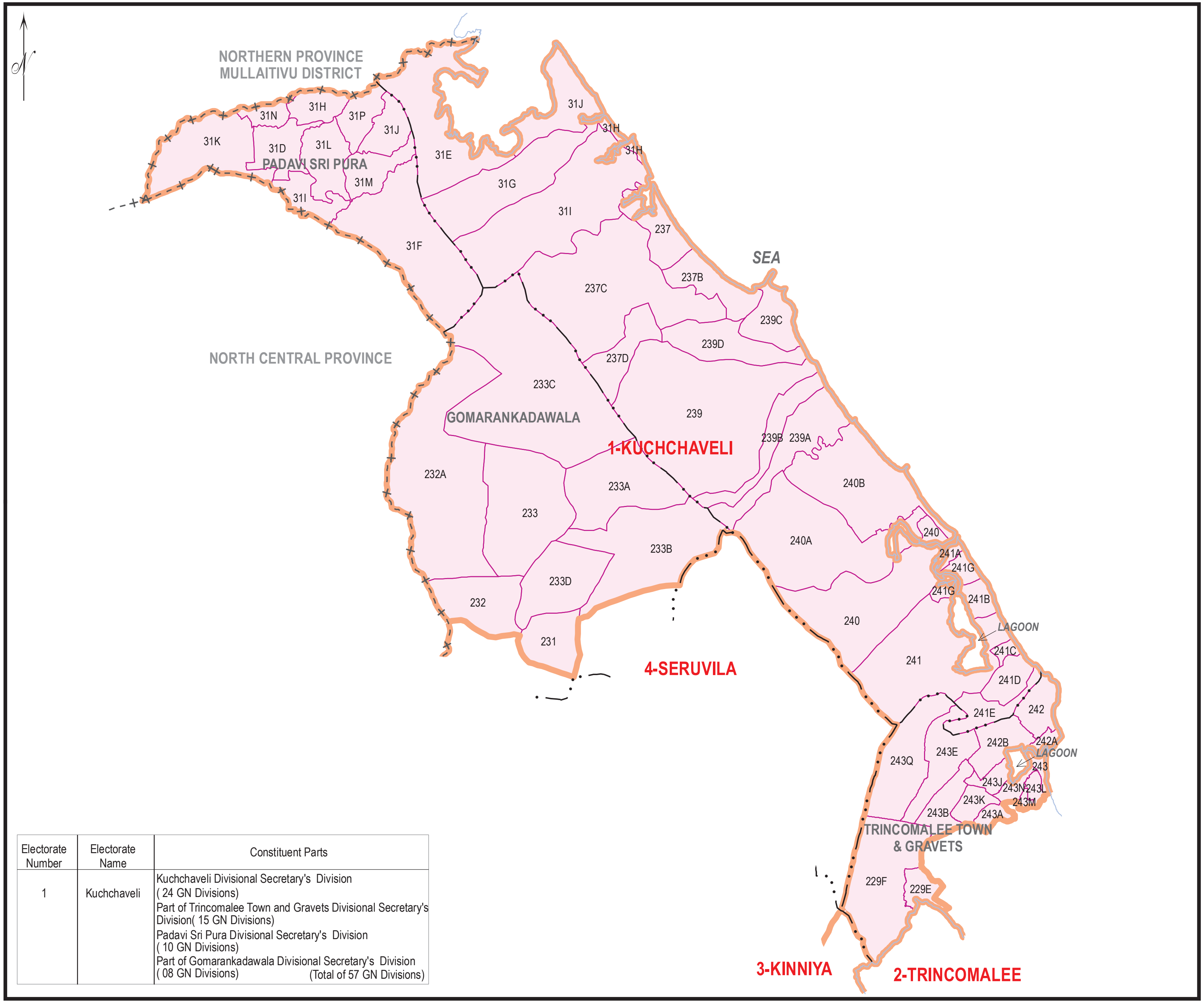

Electorate Number	Electorate Name	Constituent Parts
1	Kuchchaveli	Kuchchaveli Divisional Secretary's Division (24 GN Divisions) Part of Trincomalee Town and Gravets Divisional Secretary's Division(15 GN Divisions) Padavi Sri Pura Divisional Secretary's Division (10 GN Divisions) Part of Gomarankadawala Divisional Secretary's Division (08 GN Divisions) (Total of 57 GN Divisions)

LEGEND

Symbol	Meaning
+ · · + · · +	Province Boundary
+ · + · + · +	District Boundary
— · · · — · · · —	Divisional Secretary's Division Boundary
(thin line)	Grama Niladhari Division Boundary
(thick line)	Provincial Council Electorate Boundary
MAHO	Divisional Secretary's Division Name
36	Grama Niladhari Division No.
3 -MAHAWA	Provincial Council Electorate Number & Name

LOCATION DIAGRAM
Eastern Province

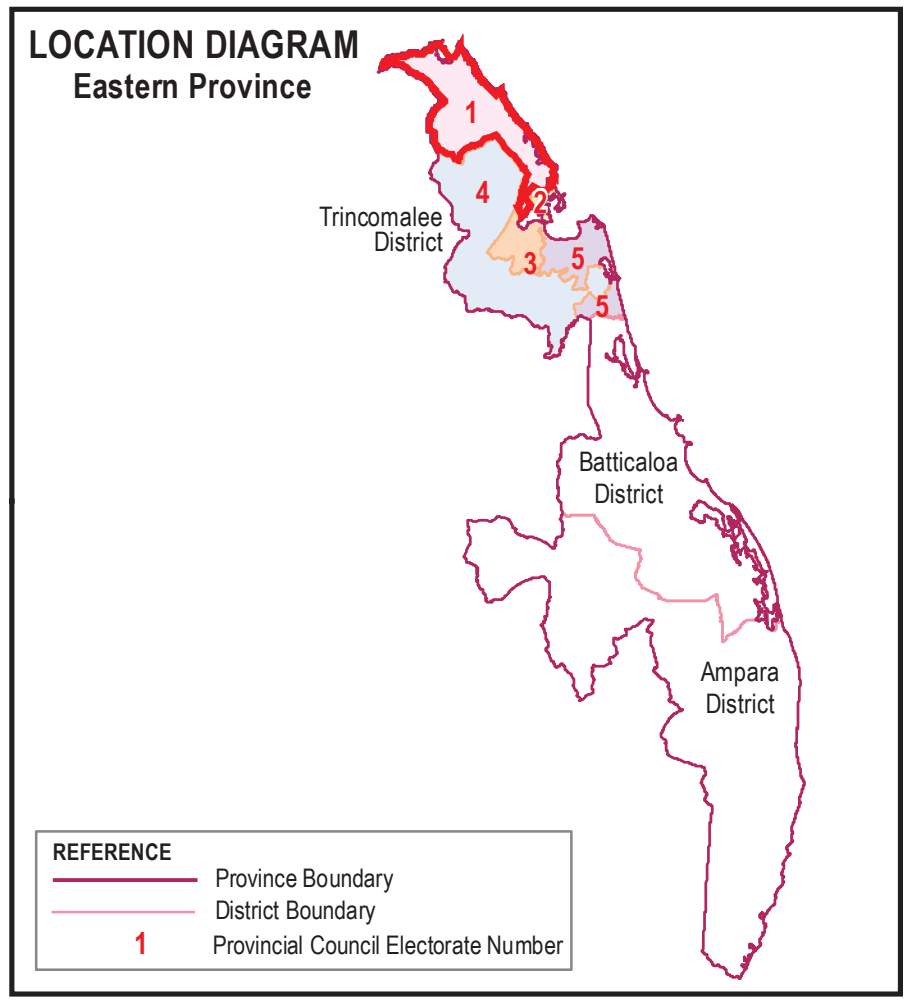

Data Source :

Topographical data of the Survey Department of Sri Lanka & National Delimitation Committee Data 2013/2016

TRINCOMALEE DISTRICT
PROVINCIAL COUNCIL ELECTORATE NO. 2 TRINCOMALEE

SCALE 1:60,000

1 0.5 0 1 2
Kilometers

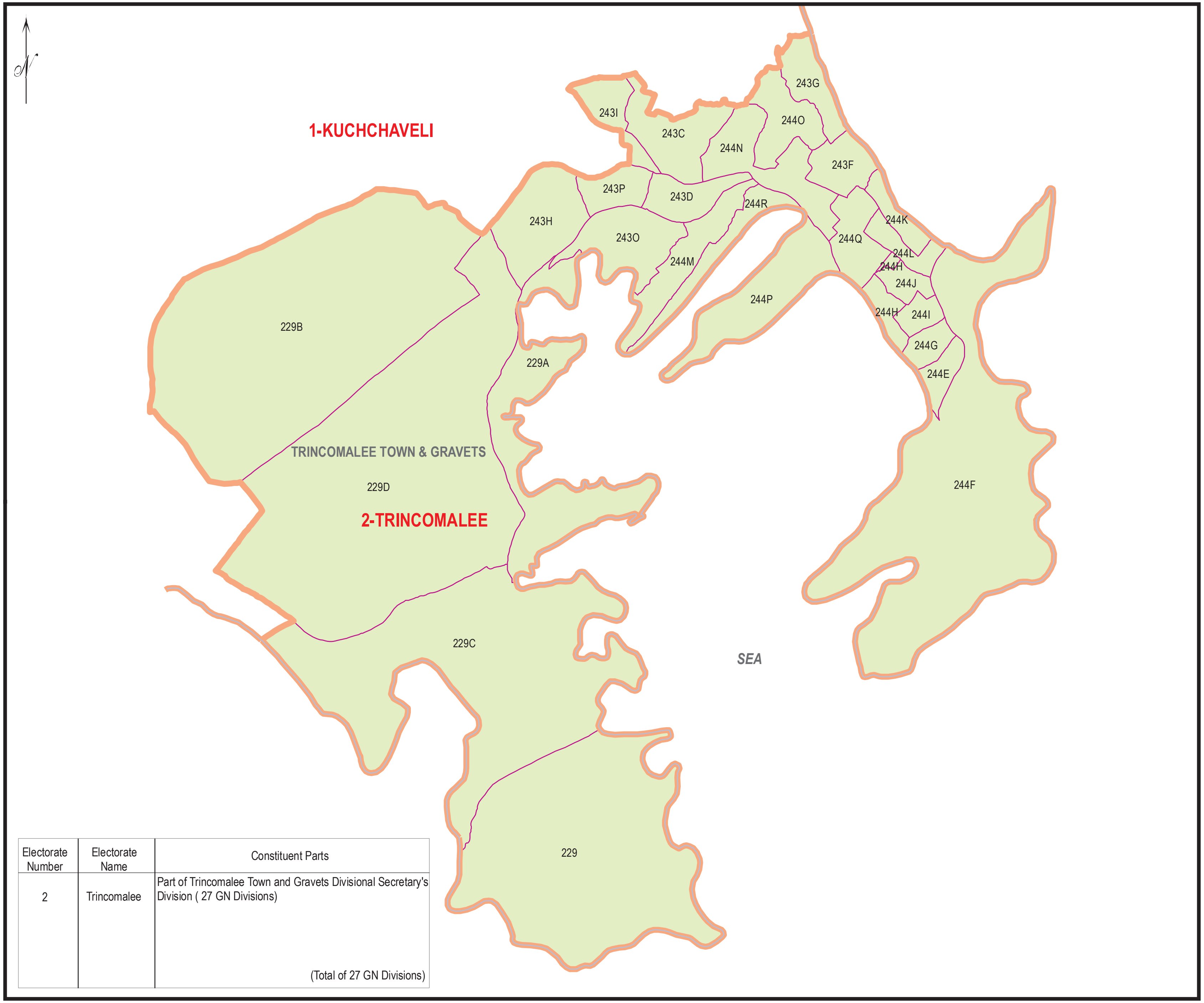

Electorate Number	Electorate Name	Constituent Parts
2	Trincomalee	Part of Trincomalee Town and Gravets Divisional Secretary's Division (27 GN Divisions) (Total of 27 GN Divisions)

LEGEND

+· ·+· ·+· ·+· ·+· ·+· ·	Province Boundary
+ · + · + · + · + · + ·	District Boundary
— · · · — · · · —	Divisional Secretary's Division Boundary
(line)	Grama Niladhari Division Boundary
(thick line)	Provincial Council Electorate Boundary
MAHO	Divisional Secretary's Division Name
36	Grama Niladhari Division No.
3 -MAHAWA	Provincial Council Electorate Number & Name

LOCATION DIAGRAM

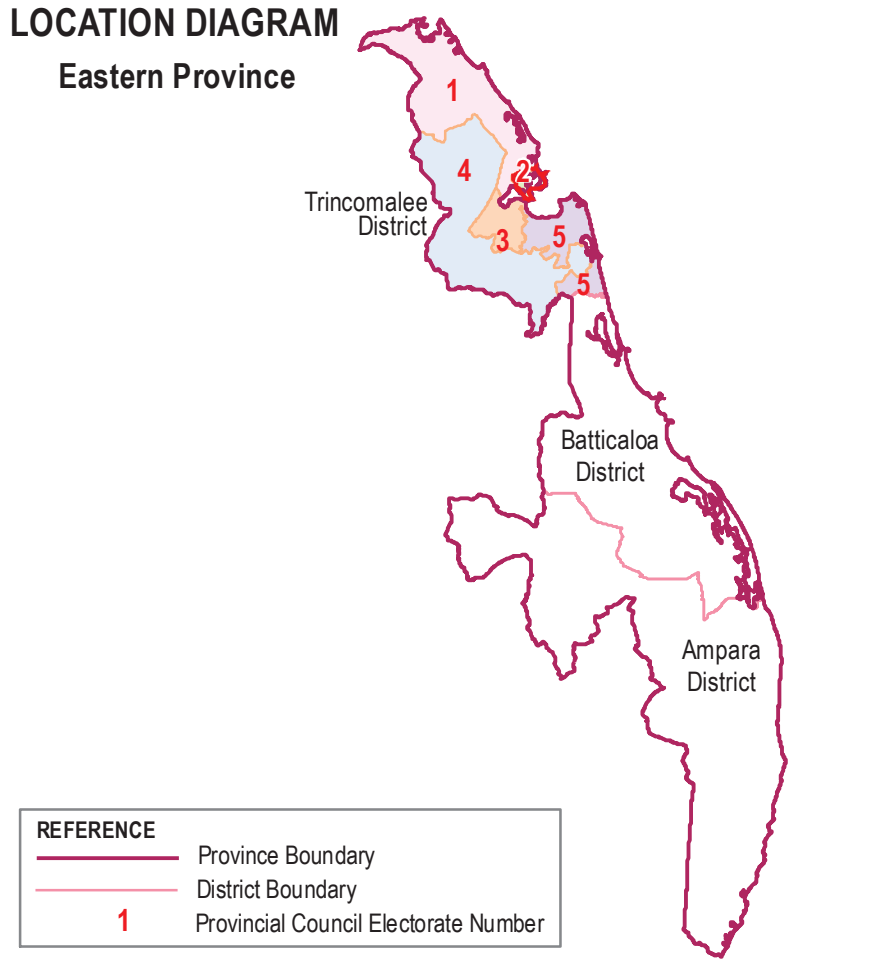

Data Source :

Topographical data of the Survey Department of Sri Lanka & National Delimitation Committee Data 2013/2016

TRINCOMALEE DISTRICT
PROVINCIAL COUNCIL ELECTORATE NO. 3 KINNIYA

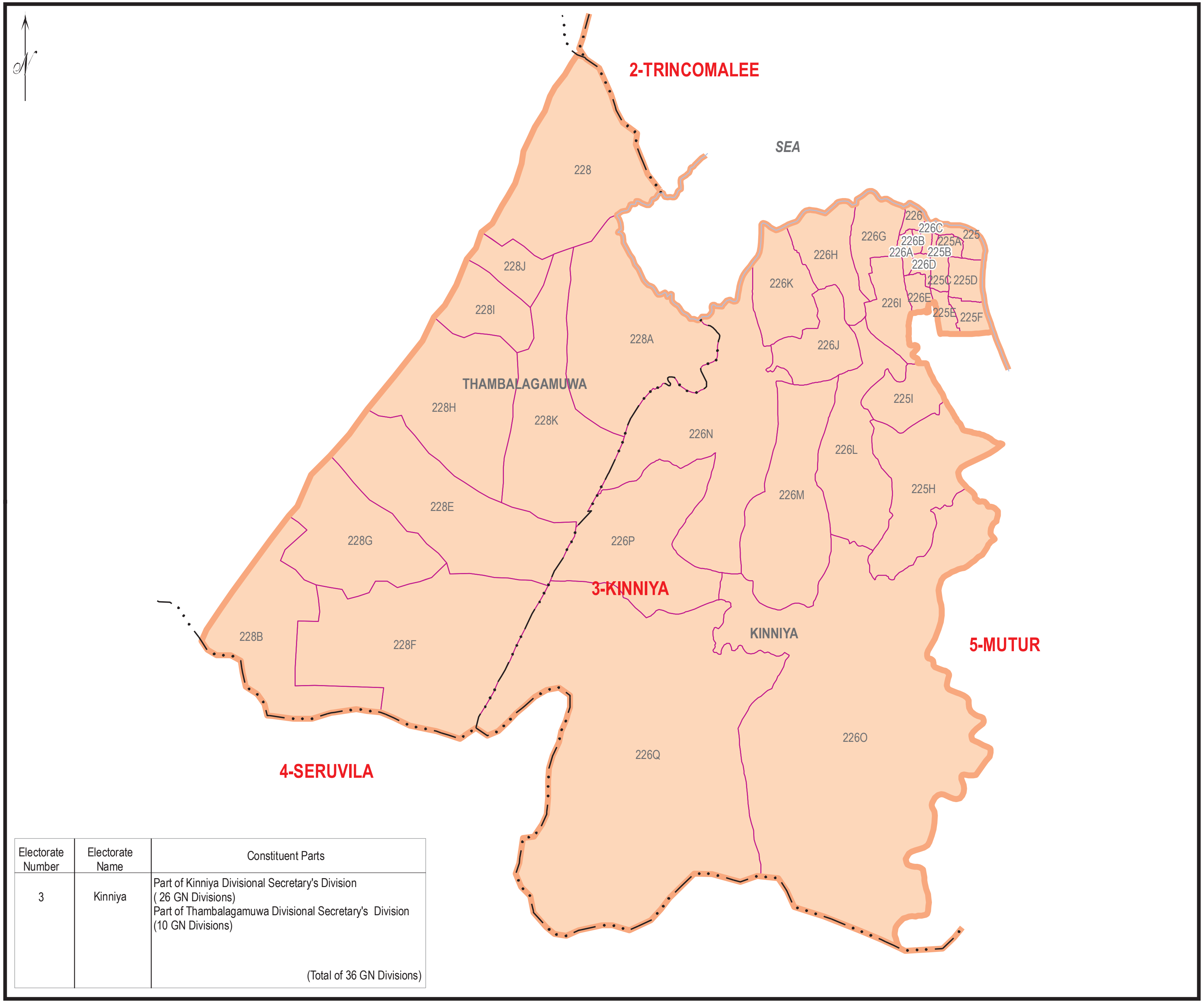

Electorate Number	Electorate Name	Constituent Parts
3	Kinniya	Part of Kinniya Divisional Secretary's Division (26 GN Divisions) Part of Thambalagamuwa Divisional Secretary's Division (10 GN Divisions) (Total of 36 GN Divisions)

SCALE 1:115,000

2 1 0 2 4

Kilometers

LEGEND

- Province Boundary
- District Boundary
- Divisional Secretary's Division Boundary
- Grama Niladhari Division Boundary
- Provincial Council Electorate Boundary
- MAHO — Divisional Secretary's Division Name
- 36 — Grama Niladhari Division No.
- 3 -MAHAWA — Provincial Council Electorate Number & Name

LOCATION DIAGRAM
Eastern Province

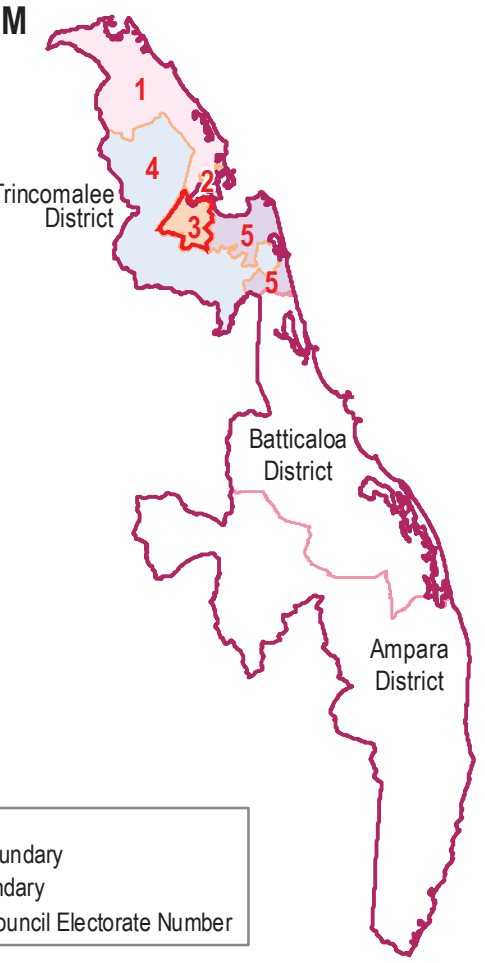

Data Source :

Topographical data of the Survey Department of Sri Lanka & National Delimitation Committee Data 2013/2016

TRINCOMALEE DISTRICT
PROVINCIAL COUNCIL ELECTORATE NO. 4 SERUVILA

SCALE 1:375,000

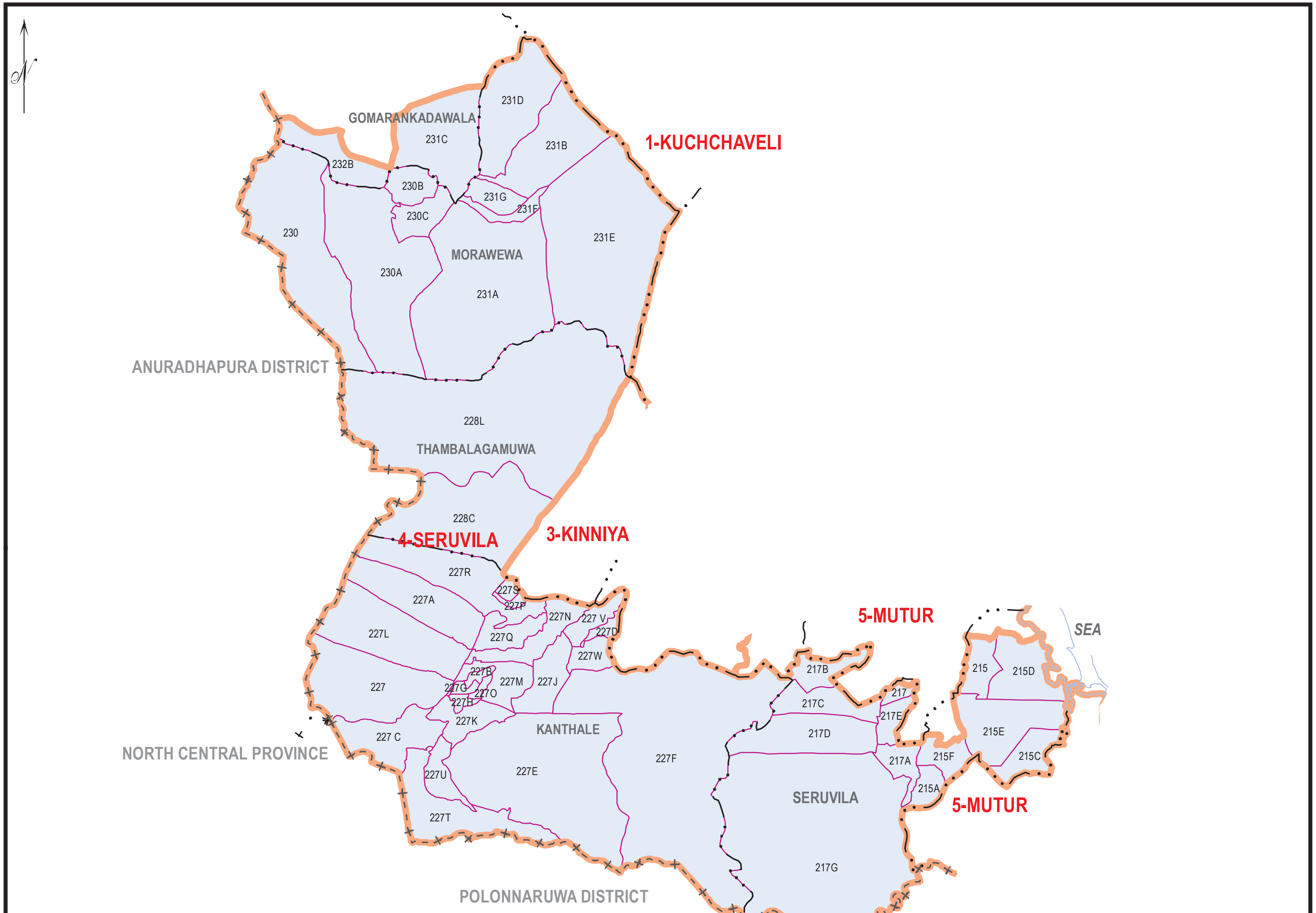

Electorate Number	Electorate Name	Constituent Parts
4	Seruvila	Kanthale Divisional Secretary's Division (23 GN Divisions) Morawewa Divisional Secretary's Division (10 GN Divisions) Part of Thambalagamuwa Divisional Secretary's Division (02 GN Divisions) Part of Seruvila Divisional Secretary's Division (13 GN Divisions) Part of Gomarankadawala Divisional Secretary's Division (02 GN Divisions) (Total of 50 GN Divisions)

LEGEND

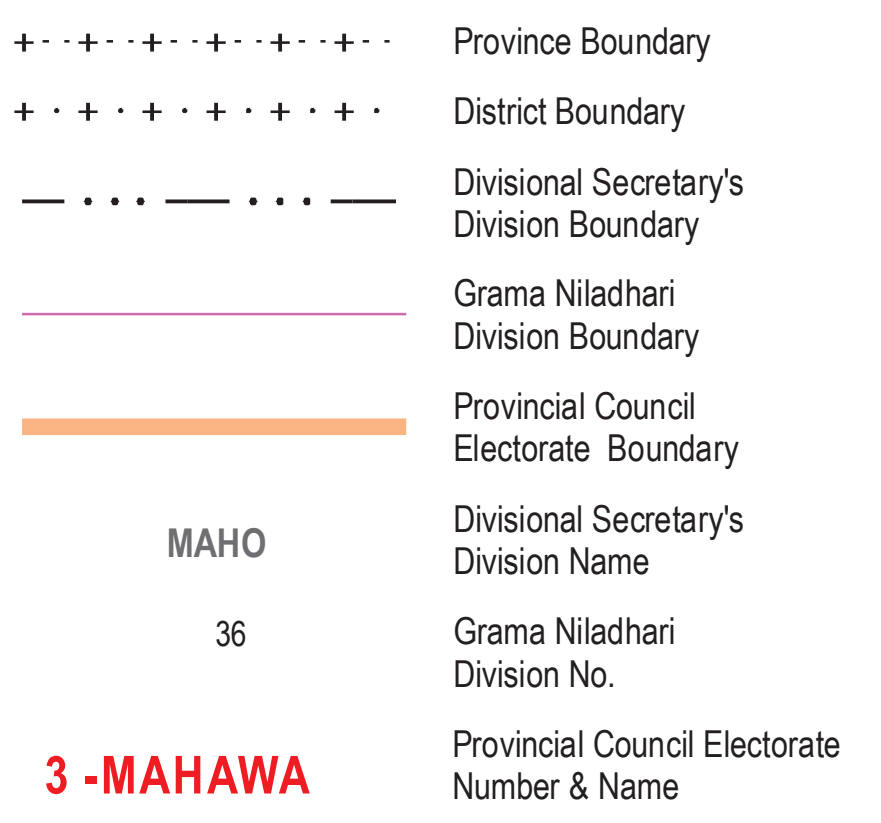

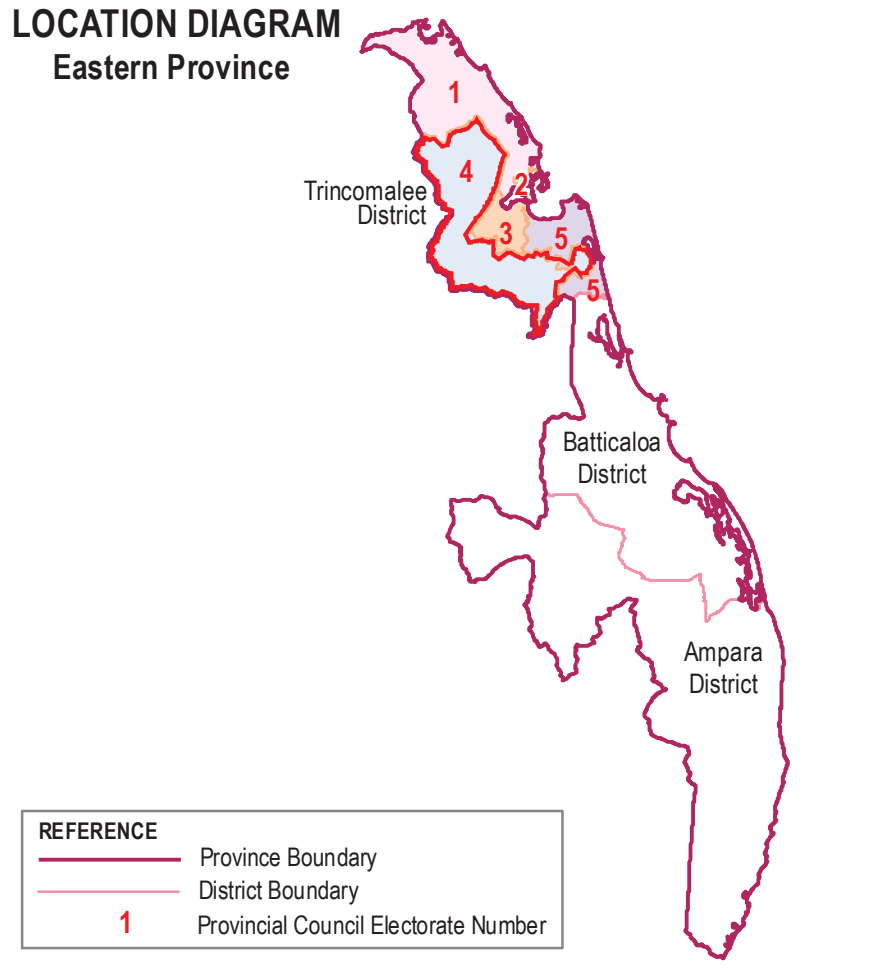

Data Source :

Topographical data of the Survey Department of Sri Lanka & National Delimitation Committee Data 2013/2016

TRINCOMALEE DISTRICT
PROVINCIAL COUNCIL ELECTORATE NO. 5
MUTUR

SCALE 1:187,000

3 1.5 0 3 6

Kilometers

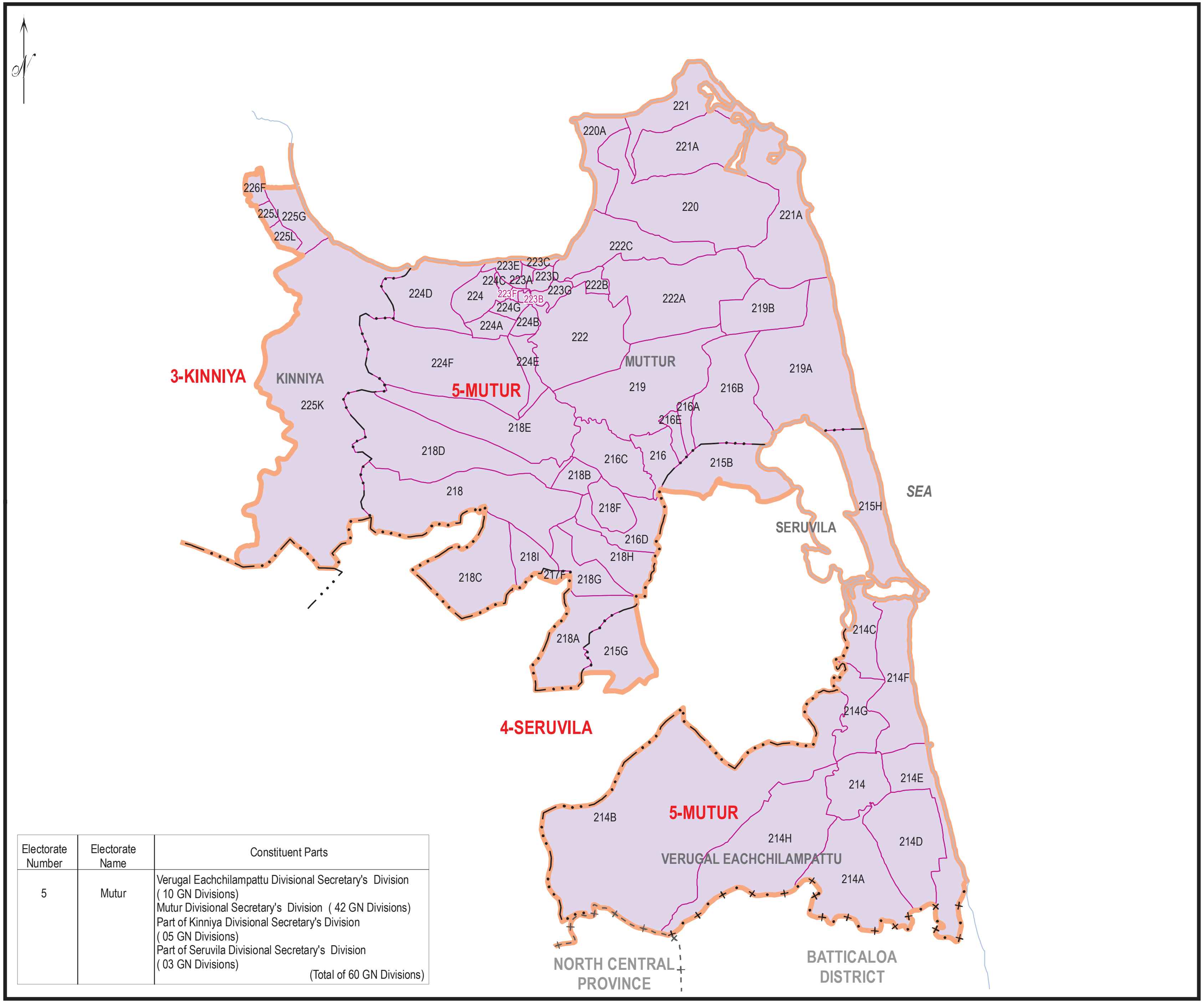

LEGEND

Symbol	Meaning
	Province Boundary
	District Boundary
	Divisional Secretary's Division Boundary
	Grama Niladhari Division Boundary
	Provincial Council Electorate Boundary
MAHO	Divisional Secretary's Division Name
36	Grama Niladhari Division No.
3 -MAHAWA	Provincial Council Electorate Number & Name

LOCATION DIAGRAM

Eastern Province

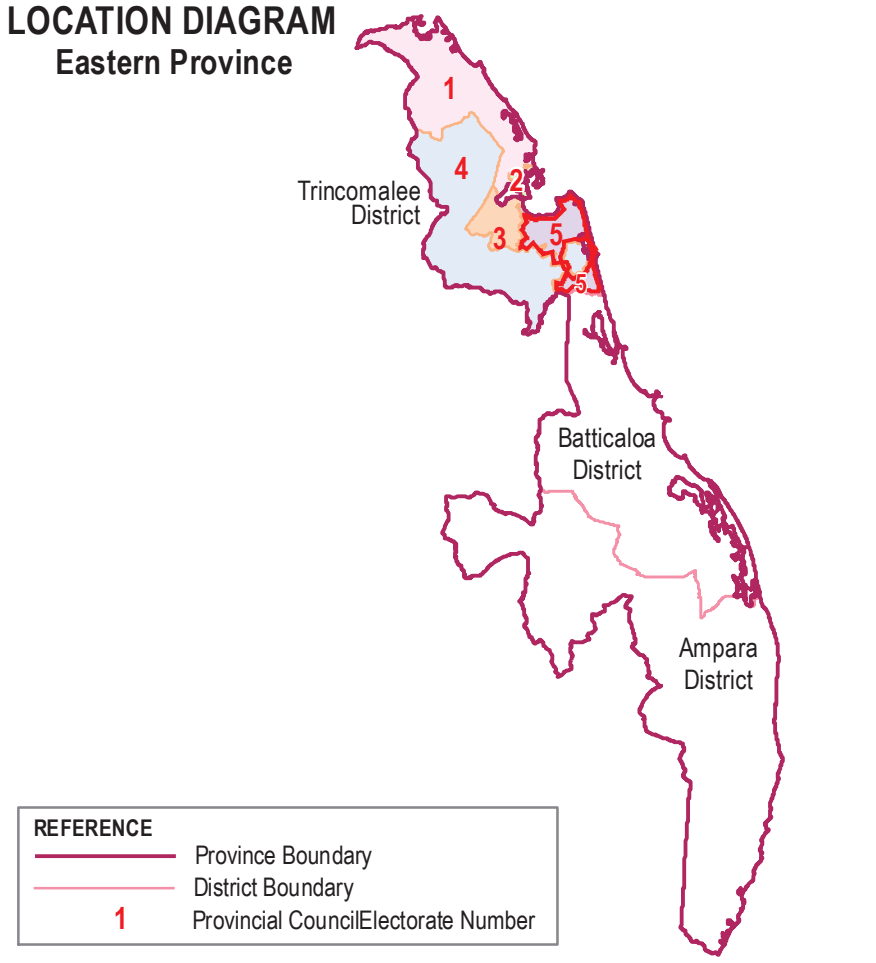

Electorate Number	Electorate Name	Constituent Parts
5	Mutur	Verugal Eachchilampattu Divisional Secretary's Division (10 GN Divisions) Mutur Divisional Secretary's Division (42 GN Divisions) Part of Kinniya Divisional Secretary's Division (05 GN Divisions) Part of Seruvila Divisional Secretary's Division (03 GN Divisions) (Total of 60 GN Divisions)

Data Source :

Topographical data of the Survey Department of Sri Lanka & National Delimitation Committee Data 2013/2016

அத்தியாயம் 8

வடமேல் மாகாணம்

326. 7,888 சதுர கிலோ மீற்றர் கொண்ட வட மேல் மாகாணத்தின் மொத்தப்பரப்பில், 4,816 சதுர கிலோ மீற்றர் குருணாகல் மாவட்டத்திற்கும், 3,072சதுர கிலோ மீற்றர் புத்தளம் மாவட்டத்திற்கும் உரியதாகும். நாட்டின் மொத்தப்பரப்பில் 12 சதவீதமான பகுதி இம்மாகாணத்தினுள் அடங்குகின்றது. 7506 சதுர கிலோ மீற்றர் தரைப்பிரதேசத்தையும், 382 சதுர கிலோ மீற்றர் உள்ளக நீர்ப்பரப்பையும் கொண்ட இம்மாகாணத்தின் நிலப்பகுதியில் 4.8 சதவீதமான பகுதி உள்ளக நீர்ப்பரப்புக்குட்பட்ட பகுதிகளாகும். மாகாணத்தின் மொத்தப்பரப்பில் 13.4% அதாவது 1,059 சதுர கிலோ மீற்றர் 2010 ஆம் ஆண்டில் வனப்பகுதியாகக் காணப்பட்டது. இம் மாகாணம் வடக்கே வட மாகாணத்தையும், தெற்கே மேல் மற்றும் சப்பிரகமுவ மாகாணங்களையும் , கிழக்கே வடமத்திய மற்றும் மத்திய மாகாணங்களையும் , மேற்கே கடலையும் எல்லைகளாக் கொண்டு காணப்படுகின்றது. குருநாகல் இம் மாகாணத்தின் தலைநகரம் ஆகும். 2016 ஆம் ஆண்டில் இம்மாகாணத்தின் வீதிகளின் நீளம் 4101 கிலோ மீற்றராகக் காணப்பட்டது.

327. மாகாணம் இலங்கையின் பொருளாதாரத்திற்கு 2015 ஆம் ஆண்டில் 11% பங்களிப்பைச் செலுத்தியது. அத்தோடு சேவைத் துறையில் 10%, கைத்தொழிற் துறையில் 10%, விவசாயத் துறையில் 17% பங்களிப்புச் செலுத்தியுள்ளது. வட மேல் மாகாணத்தின் பொருளாதார வருமானம் முக்கியமாக சேவைத் துறையில் இருந்தும் (57%) அதைத்தொடர்ந்து கைத்தொழிற் துறையில் இருந்தும் (29%) மிகுதி விவசாயத் துறையில் இருந்தும் (14%) கிடைக்கப்பெறுகின்றன. 2016 ஆம் ஆண்டில் வட மேல் மாகாணத்தின் வேலை வாய்ப்பு முக்கியமாக விவசாயத் துறை (42%) அதைத்தொடர்ந்து சேவைத் துறை (29%) மற்றும் கைத்தொழிற் துறை (29%) ஆகும்.

328. சனத்தொகை மற்றும் வீடுகள் கணக்கெடுப்பின் (2012) பிரகாரம் சனத்தொகையின் விஞ்ஞான ரீதியான பிரிவுகளான நிர்வாகம், உள்ளூராட்சி மற்றும் தேர்தல் அதிகாரப் பிரதேசங்கள் தொடர்பாக மாகாணத்திற்கும் அதன் மாவட்டங்களுக்கும் ஏற்புடைய தகவல்கள் அடுத்துவரும் பகுதிகளில் விபரிக்கப்பட்டுள்ளன.

மொத்த சனத்தொகை, சனத்தொகை அடர்த்தி மற்றும் எழுத்தறிவு

329. சனத்தொகை மற்றும் வீடுகள் கணக்கெடுப்புக்கு (2012) அமைய நாட்டின் சனத்தொகையில் 11.7% அதாவது 2,320,861 பேர் வட மேல் மாகாணத்தில் வசிக்கின்றனர். மாகாண சனத்தொகையில் 68% அதாவது 1,618,465 பேர் குருநாகல் மாவட்டத்திலும் 32% அதாவது 762,396 பேர் புத்தளம் மாவட்டத்திலும் வசிக்கின்றனர். மாகாணத்தின் சனத்தொகை அடர்த்தி ஒரு சதுர கிலோ மீட்டருக்கு 317 ஆகும். மாகாணத்தில் 10 வயதுக்கு மேற்பட்டவர்களின் எழுத்தறிவு (அர்த்தமுள்ள சிறு குறிப்பொன்றை எழுத முடியுமான ஆட்களின் எண்ணிக்கை) 96.3 % ஆகும்.

பால்நிலைக்கு அமைய சனத்தொகை மாறுபட்டுள்ள விதம்

330. சனத்தொகை ஆண் பெண் பால்நிலைக்கமைய மாகாணத்தின், அதன் மாவட்டங்களின் மற்றும் முழுநாட்டில் பரந்து காணப்படுகின்ற முறை 8.1 ஆம் அட்டவணையில் காட்டப்பட்டுள்ளது. இலங்கையில்

காணப்படும் நிலைமைக்கு சமமான வித்தில் மாகாணத்;தின் இரண்டு மாவட்டங்களிலும் பெண்களின் சனத்தொகை ஆண்களின் சனத்தொகையை விட அதிகமாகவுள்ள விதத்தை அட்டவணை மூலம் காணக்கூடியதாகவுள்ளது.

அட்டவணை 8.1: ஆண் பெண் பால் நிலைக்கமைய சனத்தொகை வேறுபாடு – வட மேல் மாகாணம்

பிரதேசம்	மொத்த சனத்தொகை		ஆண்		பெண்	
	எண்ணிக்கை	%	எண்ணிக்கை	%	எண்ணிக்கை	%
குருணாகல்	1,618,465	100	777,201	48.0	841,264	52.0
புத்தளம்	762,396	100	368,971	48.4	393,425	51.6
வடமேல் மாகாணம்	2,380,861	100	1,146,172	48.1	1,234,689	51.9
இலங்கை	20,359,439	100	9,856,634	48.4	10,502,805	51.6

சனத்தொகை பிரிவுகள் அடிப்படையில் வேறுபட்டுள்ள விதம்

331. சனத்தொகை பிரிவுகள் அடிப்படையில் வேறுபட்டுள்ள விதம் அட்டவணை 8.2 இல் தரப்பட்டுள்ளது. வடமேல் மாகாண சனத்தொகையில் பெரும்பான்மை மக்கள் கிரமப் புறத்தில் வாழ்கின்றனர். அது 95.5% ஆகும். இலங்கையின் நகர்ப்புறத்தில் வாழும் மொத்த சனத்தொகையில் 2.6 வீதத்தினர் மட்டும் வடமேல் மாகாணத்தில் வாழ்ந்து வருகின்றனர்.

அட்டவணை 8.2: பிரிவுகளுக்கமைய சனத்தொகை வேறுபாடு - வட மேல் மாகாணம்

பிரதேசம்	மொத்த சனத்தொகை	நகர		கிராமிய		தோட்ட	
	எண்ணிக்கை	எண்ணிக்கை	%	எண்ணிக்கை	%	எண்ணிக்கை	%
குருணாகல்	1,618,465	30,342	1.9	1,580,556	97.7	7,567	0.5
புத்தளம்	762,396	66,952	8.8	693,844	91.0	1,600	0.2
வடமேல் மாகாணம்	2,380,861	97,294	4.1	2,274,400	95.5	9,167	0.4
இலங்கை	20,359,439	3,704,470	18.2	15,753,322	77.4	901,647	4.4

இனங்கள் அடிப்படையில் சனத்தொகை மாற்றம்

332. வடமேல் மாகாணத்தின் சனத்தொகையில் பெரும்பான்மையினர் சிங்கள இனத்தவர்கள் 85.7 வீதமாகும்; அதற்கடுத்த கூடிய இனப்பிரிவினராக இலங்கை முஸ்லிம்கள் 11 சதவீதத்தினர் காணப்படுவதோடு, அதற்கடுத்த இனப்பரிவினராக இலங்கைத் தமிழர்கள் 3.0 சதவீதமும்; ஏனைய இனப்பிரிவினர், இந்தியர்,பறங்கியர், மலாயர் மற்றும் இலங்கைச் செட்டியார் ஆகிய இனப்பிரிவு 0.3 சதவீதமும் ஆகும். இலங்கையில் உள்ள சிங்களவர்கள் சனத்தொகையில் 13.4 % வடமேல் மாகாணத்தில் வசிக்கின்றனர். இலங்கையில் உள்ள முஸ்லிம் மக்களில் 13.9 வீதமும் வட மேல் மாகாணத்தில் வாழ்கின்றனர். இனப்பிரிவுகளுக்கமைய சனத்தொகை வேறுபாடு இலங்கை மற்றும் வடமேல் மாகாணத்துடனான ஒப்பீடு, அட்டவணை 8.3 இல் காட்டடப்படடுள்ளது.

அட்டவணை 8.3: இனப் பிரிவுகளுக்கமைய சனத்தொகை வீத வேறுபாடு - வட மேல் மாகாணம்

பிரதேசம்	சிங்களவர்	இலங்கைத் தமிழர்	இந்தியத் தமிழர்	இலங்கை முஸ்லிம்	வேறு
குருணாகல்	91.4	1.1	0.2	7.1	0.2
புத்தளம்	73.6	6.3	0.3	19.3	0.5
வடமேல் மாகாணம்	85.7	2.8	0.2	11.0	0.3
இலங்கை	74. 9	11.1	4.1	9.3	0.5

சமய அடிப்படையில் சனத்தொகை வேறுபாடு

333. சமயங்களுக்கமைய சனத்தொகை வேறுபடும் விதம் அட்டவணை 8.4 இல் காட்டப்பட்டுள்ளது. வடமேல் மாகாணத்தின் பெரும்பான்மையினர் பௌத்தர்கள் 74 சதவீதம் என்பதோடு, அதற்கடுத்த சமய மக்கள் பிரிவினர்; ரோமன் கத்தோலிக்க 11.9% மக்கள் பிரிவினராகும். அதற்கடுத்ததாக இஸ்லாம் சமயத்ததைப் பின்பற்றும் 11.3 சதவீதமான மக்கள் பிரிவினரும், இந்து மற்றும் ஏனைய சமயத்தவர்கள் 2.8 சதவீதமும் இங்கு வாழ்கின்றனர். முழு நாட்டின் பௌத்த மக்களில் 12.3 வீதமும், ரோமன் கத்தோலிக்க மக்களில் 22.5 வீதமும், இஸ்லாம் சமயத்தைப் பின்பற்றும் மக்களில் 13.7 வீதமும் இம்மாகாணத்தில் வாழ்ந்து வருகின்றனர்.

அட்டவணை 8.4: சமயங்களுக்கு அமைய சனத்தொகை சதவீத வேறுபாடு –வடமேல் மாகாணம்

பிரதேசம்	பௌத்தம்	இந்து	இஸ்லாம்	ரோமன் கத்தோலிக்கம்	வேறு
குருணாகல்	88.5	0.9	7.3	2.7	0.6
புத்தளம்	43.3	3.8	19.7	31.5	1.7
வடமேல் மாகாணம்	74.0	1.8	11.3	11.9	1.0
இலங்கை	70.1	12.6	9.7	6.2	1.5

நிர்வாக, உள்ளூராட்சி மற்றும் தேர்தல் அதிகாரப் பிரதேசங்கள்

334. நிர்வாக மற்றும் உள்ளூராட்சிக்கு ஏற்புடைய வடமேல் மாகாணத்தின் கட்டமைப்பு அட்டவணை 8.5 இல் காட்டப்பட்டுள்ளது

அட்டவணை 8.5: நிர்வாக மற்றும் உள்ளூராட்சி கட்டமைப்பு – வடமேல் மாகாணம்

பிரதேசம்	பிரதேச செயலாளர் பிரிவு	கிராம அலுவலர் பிரிவு	மாநகர சபை	நகர சபை	பிரதேச சபை
குருணாகல்	30	1610	1	1	19
புத்தளம்	16	548	-	2	10
வடமேல் மாகாணம்	46	2158	1	3	29
இலங்கை	331	14,021	24	41	276

335. பதிவுசெய்யப்பட்ட வாக்காளர் எண்ணிக்கை, வாக்கெடுப்பு பிரிவுகள் மற்றும் வாக்கெடுப்பு மாவட்டங்கள் என்பன 2017 ஆம் ஆண்டின் போது பின்வருமாறு காணப்பட்டது. அட்டவணை 8.6

அட்டவணை 8.6: தேர்தல்கள் அதிகாரப் பிரதேசம் –2017 - வட மேல் மாகாணம்

பிரதேசம்	பதிவு செய்யப்பட்ட வாக்காளர்கள்	வாக்கெடுப்புப் பிரிவு	வாக்கெடுப்பு மாவட்டம்
குருணாகல்	1,315,715	14	949
புத்தளம்	587,683	5	387
வடமேல் மாகாணம்	1,903,398	19	1,336
இலங்கை	15,760,867	160	12,521

குருநாகல் மாவட்டம்

336. குருணாகல் மாவட்டம் வட அகலாங்கு 7° 15’ மற்றும் 8° 11’ இற்கும், கிழக்கு நெட்டாங்கு 79° 53’ மற்றும் 80° 34’ இற்குமிடையில் 4,816 சதுர கிலோ மீற்றர் கொண்ட நிலப்பரப்பில் அமையப் பெற்றுள்ளதோடு, வடமேல் மாகாணத்தின் மொத்தப்பரப்பில் 61.1 சதவீதமான பகுதி அதனுள் உள்ளடங்குகின்றது. மாவட்டத்தின் தரைப்பகுதி மற்றும் உள்ளக நீர் உள்ளடக்கப்பகுதி என்பன முறையே.4,624 சதுர கிலோ மீற்றர் மற்றும் 192 சதுர கிலோ மீற்றர் ஆகும். உள்ளக நீர் உள்ளடக்கப்பகுதி முழு மாவட்டத்தின் மொத்தப்பரப்பில் 4 சதவீதமாகும். இம் மாவட்டம் வடக்கே அநுராதபுர மாவட்டத்தையும், தெற்கே கண்டி, கேகாலை மற்றும் கம்பஹா மாவட்டங்களையும், கிழக்கே அநுராதபுரம் மற்றும் மாத்தளை மாவட்டங்களையும், மேற்கே புத்தளம் மாவட்டத்ததையும் எல்லைகளாகக் கொண்டுள்ளது. 2010 ஆம் ஆண்டில் 217 சதுர கிலோ மீற்றர் அதாவது மாவட்டத்தின் மொத்த நிலப்பரப்பில் 4.5 சதவீதமான பகுதி வனப்பிரதேசமாகக் (காடுகளாக) காணப்பட்டது. இந்த மாவட்டம் கடல் மட்டத்திற்குமேல் ஆகக் குறைந்தது 2 மீற்றர் தொடக்கம் உச்சமாக 1,220+ மீற்றர் வரையில் நில உயரம் மாறுபட்டு காணப்படுகின்றது.

337. சனத்தொகை மற்றும் வீடுகளின் கணக்கெடுப்புக்கமைய (2012) மாவட்டத்தின் மொத்த சனத் தொகை 1,618,465 என்பதோடு, சனத்தொகை அடர்த்தி சதுர கிலோமீற்றருக்கு 350 நபர்களாகும். 10 வயதிற்கு மேற்பட்ட சனத்தொகையின் எழுத்தறிவு 36.5 வீதமாகும். கொழும்பிலிருந்து 84 கிலோமீற்றர் நேரடித் தூரத்தில் அமையப் பெற்றுள்ள குருணாகல் நகரம் குருணாகல் மாவட்டத்தின் தலை நகரமாக இருப்பதோடு வடமேல் மாகாணத்தைப் போன்று குருணாகல் மாவட்டத்திலும் பிரதானமான ஒரு நகரமாகும். 2576 கிலோமீற்றர் நீளம் கொண்ட வீதிகள்; 2016 ஆம் ஆண்டில் குருணாகல் மாவட்டத்தில் காணப்பட்டன. குருணாகல் நகரம் பெருந்தெருக்கள் மூலமாகவும் மற்றும் புகையிரத்தினூடாகவும் நாட்டில் அமையப்பெற்றுள்ள அநுராதபுரம், மட்டக்களப்பு, யாழ்ப்பாணம், கண்டி, மன்னார், புத்தளம் மற்றும் திருக்கோணமலை ஆகிய நகரங்களுக்கு பிரயாணிக்கும் போது கடந்து செல்ல வேண்டிய ஒரு நகரமாகும். குருணாகல் மாவட்டத்தின் வேலை வாய்ப்பு முக்கியமாக சேவைத் துறையில் (40%) அதைத்தொடர்ந்து விவசாயத் துறையில் (30%) மற்றும் கைத்தொழிற் துறையில் (29%) ஆகும்.

இன மற்றும் சமய அடிப்படையில் சனத்தொகை வேறுபாடு

338. சனத்தொகை இனப்பிரிவு மற்றும் சமயங்களுக்கமைய வேறுபட்டுள்ள விதம் அட்டவணை 8.1.1 இல் காட்டப்பட்டுள்ளது.

அட்டவணை 8.1.1: இன மற்றும் மத அடிப்படையில் சனத்தொகை வேறுபாடு- குருணாகல் மாவட்டம்

இனப்பிரிவு	எண்ணிக்கை	%	சமயம்	எண்ணிக்கை	%
சிங்களவர்	1,479,863	91.4	பௌத்தம்	1,431,632	88.5
இலங்கைத் தமிழர்	18,041	1.1	இந்து	14,721	0.9
இந்தியத் தமிழர்	2,594	0.2	இஸ்லாம்	118,305	7.3
இலங்கை முஸ்லிம்	115,302	7.1	ரோமன் கத்தோலிக்கம்	43,711	2.7
வேறு	2,665	0.2	ஏனைய கிருஸ்தவம்	9,926	0.6
			வேறு	170	-
மொத்தம்	1,618,465		மொத்தம்	1,618,465	

சனத்தொகையில் பெரும்பான்மையான சிங்களவர் சனத்தொகை 91 வீதமாகவும் பௌத்தர்கள் 88 சதவீதம் உள்ளடக்கியுள்ளமை அட்டவணையில் காட்டப்பபட்டுள்ள தகவல் மூலம் தெரியவருகின்றது. இலங்கை முஸ்லிம்கள் போன்றே இஸ்லாம் சமயத்தைப் பின்பற்றுவோர் 7 சதவீதத்திற்குக் கிட்டிய தொகையினராக உள்ளனர்.

குருணாகல் மாவட்டத்தின் தேர்தல் தொகுதிகளுக்கான எல்லை நிர்ணயம்.

339. மாகாண சபைத் தேர்தல் முதன்மைச் சட்டத்தின் படி தேர்தல் ஆணையாளரால் , வடமேல் மாகாண சபையில் உள்ள குருணாகல் மாவட்டத்திற்கு 34 மாகாண சபை உறுப்பினர்கள் நிர்ணயிக்கப் பட்டனர். 2017 ஆம் திருத்தச்சட்டம் பகுதி 3 A (2) இன் படி குருணாகல்மாவட்டம் 17 மாகாண சபை உறுப்பினர்களை தெரிவு செய்யக்கூடிய வகையில் அத் தேர்தல் தொகுதிகள் பிரிக்கப்பட வேண்டி இருந்தது.

340. குருணாகல் மாவட்டத்தில் 30 பிரதேச செயலக பிரிவுகளுக்கு உட்பட்ட 1,610 கிராம அலுவலர் பிரிவுகளில் வசிக்கும் மொத்த சனத்தொகை 1,618,465 இல் இருந்து ஒற்றை அங்கத்தவர் தொகுதிக்கு உறுப்பினரை தெரிவு செய்வதற்கான சராசரி சனத்தொகை 95,204 ஆக நிர்ணயிக்கப்பட்டிருந்தது.

341. குருணாகல் மாவட்ட செயலகத்தில் 20.11.2017 காலை பொதுமக்களுடன் நடைபெற்ற கூட்டத்தில், பெற்றுக்கொள்ளப்பட்ட 12 பிரேரணைகளுடன், பொதுமக்களிடம் எழுத்து மூலம் சமர்பிக்கும்படி கேட்டுப் பெற்றுக்கொள்ளப்பட்ட 05 பிரேரணைகள் அடங்களாக மொத்தம் 17 பிரேரணைகளை குழு பெற்றுக் கொண்டது.

342. ஒரு சில பிரேரணைகள் தேர்தல் தொகுதி எல்லை பிரிப்பின்போது உள்ளூர் அதிகாரசபைகளின் எல்லைகளை அடிப்படையாக எடுக்கப்பட வேண்டும் என்று பரிந்துரைத்திருந்தன. அதில் ஒரு பிரேரணை மாகாண சபைக்கான 17 தேர்தல் தொகுதிகளையும் எவ்வாறு எல்லை நிர்ணயம் செய்யப்பட வேண்டும் என்று குறிப்பிட்டு இருந்தது. இன்னும் ஒரு பிரேரணை 6 தேர்தல் தொகுதிகளை எவ்வாறு எல்லை நிர்ணயம் செய்யப்பட வேண்டும் என்பதை குறிப்பிட்டிருந்தது. ஒரு பிரேரணை தேர்தல் தொகுதி பிரிமுறைபற்றி குறிப்பிடவில்லை. சில பரிந்துரைகள் எல்லை நிர்ணயம் பழைய பாராளுமண்றத் தொகுதிகளின் எல்லைகளை (தற்போதைய வாக்கெடுப்புப் பிரிவுகளை) அடிப்படையாக கொண்டு அமையவேண்டும் என கூறியிருந்தன. சில பிரேரணைகள் பரிந்துரைத்தது பொல்கஹவெலைக்கு பல் அங்கத்தவர் கொண்ட தேர்தல் தொகுதி ஒன்றை உருவாக்குவதையே ஆகும். எல்லை நிர்ணயம் செய்வதற்கு தேவையான மக்கள் தொகை, புவியியல் பிராந்திய தகவல்கள் மற்றும் இயல்பு தகவல்கள் போன்றவை உள்ளூராட்சி அதிகாரசபைகள், பழைய பாரளுமன்ற தொகுதிகள் (தற்போதைய வாக்கெடுப்புப் பிரிவுகள்) அடிப்படையில் அமையாமல் இருந்ததோடு, அவை கிராமசேவகர் பிரிவு, பிரதேச செயலகப்பிரிவு ஆகிய நிர்வாக பிரிவுகள் அடிப்படையில் அமைந்து இருந்ததால் கிராமசேவகர் பிரிவு, பிரதேச செயலகப்பிரிவு ஆகியவற்றை அடிப்டையாக்கொண்டும் 2017ம் ஆண்டு திருத்தச்சட்டத்தின் 3(A) (4) (b) பிரிவின் நோக்கத்திற்கு அமைவாகவும் எல்லை நிர்ணயம் செய்ய குழுவினால் தீர்மானிக்கப்பட்டது.

343. பிரேரணைகளில் சிலவற்றில் பரிந்துரைக்கப்பட்டிருந்ததாவது, எல்லை நிர்ணயமானது, பிரதேச செயலக பிரிவு எல்லைகளையும், கிராமசேவகர் பிரிவுகளையும் அடிப்படையாக்கொண்டு அமைய வேண்டும் என்றும் இதற்கு இனம் மற்றும் பிரதேசத்தின் பரப்பளவு என்பவற்றை கருத்திற் கொள்ளப்படவேண்டும் என பரிந்துரைத்துள்ளன.. இப் பரிந்துரைகள் முதன்மைச்சட்டத்திலும் 2017 திருத்தச்சட்டத்திலும் குறிப்பிட்ட நோக்கத்திற்கு ஒத்துப்போவதாக உள்ளதை குழு அவதானித்தது

ஒரு பிரேரணை 2 பல்அங்கத்துவ தேர்தல் தொகுதிகளை உள்ளடக்கி 15 தேர்தல் தொகுதிகளை பரிந்துரைத்தது. வேறு சில பிரேரணைகள் ஒவ்வொரு தேர்தல் தொகுதிக்கும் சமமான கிராம அலுவலர் பிரிவுகளை கொண்டு தேர்தல் தொகுதிகள் உருவாக்கப்பட வேண்டுமென பரிந்துரைத்தன. பிந்திய பிரேரணையை குழுவால் கருத்தில் கொள்ளமுடியவில்லை ஏனென்றல் பரிந்துரைக்கப்பட்ட தொகுதிகளுக்கிடையிலான சனத்தொகைச்செறிவு விகிதாசாரத்திற்கு ஏற்ப இல்லாமல் இருந்ததாலும், 2017ஆம்திருத்தச்சட்டம்பகுதி3(A) (4) (b) இன் நோக்கத்திற்கேற்ப அமையாதலுமே ஆகும்.

344. இரண்டு பிரேரணைகள் 30% முஸ்லிம் சமூகத்தாரை உள்ளடக்கியுள்ள குளியாபிட்டிய கிழக்கு பிரதேச செயலக பிரிவு ஒரு தேர்தல் தொகுதியை பரிந்துரைத்திருந்தன. இந்த பிரேரணைகளை குளியாபிட்டிய கிழக்கு தேர்தல் தொகுதியை நிறுவும்போது முடிந்தளவு குழு சேர்த்துக்கொண்டுள்ளது.

345. பெற்றுக்கொள்ளப்பட்ட மூன்று பிரேரணைகளில் மாகாணசபையின் உறுப்பினர்கள் எண்ணிக்கையை குறைப்பதற்கும் மற்றும் கூட்டுவதற்கும் பரிந்துரைக்கப்பட்டிருந்தன. அது குழுவின் பொறுப்பு ஆணைகளுக்கு உட்பட்டதாகவும் அமையவில்லை என்பதால் குழுவினால் எவ்வித நடவடிக்கைகளையும் எடுக்கவேண்டிய தேவை ஏற்படவில்லை.

346. தொகுதிகளுக்கு பெயரிடும்போது, சரித்திர பிரசித்திபெற்ற பெயர் இடப்பட வேண்டிய தேவை இல்லாத சந்தர்ப்பத்தில் தொகுதிகளின் பெயர்கள், அத் தொகுதியிலுள்ள ஒரு பிரதேச செயலகத்தின் பெயரை கிராம சேவகர் பிரிவுகளின் எண்ணிக்கை மற்றும் சனத்தொகை அடிப்படையில் இடத் தீர்மானிக்கப்பட்டது. மேலும் இந்த பெயர்கள் தேர்தல் தொகுதி பெயர்கள் குறிப்பிட்டு கிடைக்கப்பெற்ற ஒரு பிரேரணைக்கு ஒத்துப்போகிறது.

347. சுருக்கமாககூறினால் 17 பிரதேச செயலக பிரிவுகள் பிரிக்கப் படாமல் முழுவதுமாக தொகுதிகளுக்குள் அடங்குவதோடு, 11 பிரதேச செயலக பிரிவுகள் 2 தொகுதிகளுக்குள் பிரிக்கப்பட்டும், 2 பிரதேச செயலக பிரிவுகள் 3 தொகுதிகளுக்குள் பிரிக்கப்பட்டும், தொகுதிக்கான சராசரி மக்கள் தொகையை விட்டு –5.6% மற்றும் + 6.8% இற்கும் வெளியே செல்லாதவாறு இருக்கக்கூடியதாகவும் எல்லா இனத்தவர்களின் சமநிலைப்பிரதிநிதித்துவத்தை பாதுகாத்து குருணாகல் மாவட்டம் 17 ஒற்றை அங்கத்துவ தொகுதிகளாகப் பின்வருமாறு பிரிக்கப்பட்டுள்ளது.

தேர்தல் தொகுதிகள் – குருணாகல் மாவட்டம்

தேர்தல் தொகுதி இலக்கம்	தேர்தல் தொகுதியின் பெயர்	தெரிவுசெய்ய வேண்டிய உறுப்பினர் தொகை
1	கல்கமுவ	1
2	பொல்பித்திகம	1
3	மாகோ	1
4	நிக்கவெரட்டிய	1
5	வாரியப்பொல	1
6	குருணாகலை வடக்கு	1
7	இப்பாகமுவ	1
8	ரிதீகம	1
9	மாவத்தகம	1
10	குருணாகலை தெற்கு	1
11	பொல்கஹவெல	1
12	அளவ்வ	1
13	குளியாபிட்டிய கிழக்கு	1
14	பண்டுவஸ்நுவர	1
15	குளியாபிட்டிய மேற்கு	1
16	பிங்கிரிய	1
17	பன்னல	1

மாகாண சபைத் தேர்தல் தொகுதி இலக்கம்: 1 - கல்கமுவ

தெரிவுசெய்ய வேண்டிய உறுப்பினர் தொகை:- 1 விஸ்தீரணம் (ச.கிமீ) 529.2

சனத்தொகை

இனத்தொகுதி		%	சமயம்		%
சிங்களவர்	91255	92.5%	பௌத்தம்	90590	91.8%
இலங்கைத் தமிழர்	580	0.6%	இந்து	198	0.2%
இந்தியத்தமிழர்	15	0.0%	இஸ்லாம்	6614	6.7%
இலங்கைச்சோனகர்	6558	6.6%	றோமன் கத்தோலிக்கம்	711	0.7%
ஏனையவர்	226	0.2%	ஏனைய கிறிஸ்தவம்	520	0.5%
			ஏனையவை	1	0.0%
மொத்தம்	98634		மொத்தம்	98634	

மேற்கூறிய தேர்தல் தொகுதிக்குள் உள்ளடக்கப்பட வேண்டிய பகுதிகள்	கிராம சேவகர் பிரிவுகள் எண்ணிக்கை
1. கிரிபாவ பிரதேச செயலக பிரிவு.	35
2. கல்கமுவ பிரதேச செயலக பிரிவு.	62
3. எஹெட்டுவெவ பிரதேச செயலக பிரிவின் ஒரு பகுதி	16

மாகாண சபைத் தேர்தல் தொகுதி இலக்கம்: 2 - பொல்பித்திகம

தெரிவுசெய்ய வேண்டிய உறுப்பினர் தொகை:- 1 விஸ்தீரணம் (ச.கிமீ) 548.5

சனத்தொகை

இனத்தொகுதி		%	சமயம்		%
சிங்களவர்	99426	99.7%	பௌத்தம்	98837	99.1%
இலங்கைத் தமிழர்	76	0.1%	இந்து	62	0.1%
இந்தியத்தமிழர்	10	0.0%	இஸ்லாம்	134	0.1%
இலங்கைச்சோனகர்	121	0.1%	றோமன் கத்தோலிக்கம்	417	0.4%
ஏனையவர்	82	0.1%	ஏனைய கிறிஸ்தவம்	245	0.2%
			ஏனையவை	20	0.0%
மொத்தம்	99715		மொத்தம்	99715	

மேற்கூறிய தேர்தல் தொகுதிக்குள் உள்ளடக்கப்பட வேண்டிய பகுதிகள்	கிராம சேவகர் பிரிவுகள் எண்ணிக்கை
1. பொல்பித்திகம பிரதேச செயலக பிரிவு.	82
2. எஹெட்டுவெவ பிரதேச செயலக பிரிவின் ஒரு பகுதி	19
3. கனேவத்த பிரதேச செயலக பிரிவின் ஒரு பகுதி	10

மாகாண சபைத் தேர்தல் தொகுதி இலக்கம்: 3 - மாகோ

தெரிவுசெய்ய வேண்டிய உறுப்பினர் தொகை:- 1 விஸ்தீரணம் (ச.கிமீ) 469.5

சனத்தொகை

இனத்தொகுதி		%	சமயம்		%
சிங்களவர்	95543	96.0%	பௌத்தம்	94605	95.1%
இலங்கைத் தமிழர்	354	0.4%	இந்து	267	0.3%
இந்தியத்தமிழர்	26	0.0%	இஸ்லாம்	3550	3.6%
இலங்கைச்சோனகர்	3409	3.4%	றோமன் கத்தோலிக்கம்	735	0.7%
ஏனையவர்	149	0.1%	ஏனைய கிறிஸ்தவம்	293	0.3%
			ஏனையவை	31	0.0%
மொத்தம்	99481		மொத்தம்	99481	

மேற்கூறிய தேர்தல் தொகுதிக்குள் உள்ளடக்கப்பட வேண்டிய பகுதிகள்	கிராம சேவகர் பிரிவுகள் எண்ணிக்கை
1. அம்பன்பொல பிரதேச செயலக பிரிவு.	28
2. மாஹோ பிரதேச செயலக பிரிவு.	68
3. கனேவத்த பிரதேச செயலக பிரிவின் ஒரு பகுதி	22

மாகாண சபைத் தேர்தல் தொகுதி இலக்கம்: 4 - நிக்கவெரட்டிய

தெரிவுசெய்ய வேண்டிய உறுப்பினர் தொகை:- 1 விஸ்தீரணம் (ச.கிமீ) 495.7

சனத்தொகை

இனத்தொகுதி		%	சமயம்		%
சிங்களவர்	87101	92.9%	பௌத்தம்	85455	91.1%
இலங்கைத் தமிழர்	431	0.5%	இந்து	292	0.3%
இந்தியத்தமிழர்	35	0.0%	இஸ்லாம்	6298	6.7%
இலங்கைச்சோனகர்	6177	6.6%	றோமன் கத்தோலிக்கம்	1502	1.6%
ஏனையவர்	51	0.1%	ஏனைய கிறிஸ்தவம்	240	0.3%
			ஏனையவை	8	0.0%
மொத்தம்	93795		மொத்தம்	93795	

மேற்கூறிய தேர்தல் தொகுதிக்குள் உள்ளடக்கப்பட வேண்டிய பகுதிகள்	கிராம சேவகர் பிரிவுகள் எண்ணிக்கை
1. கொட்டவெஹெர பிரதேச செயலக பிரிவு.	31
2. ரஸ்நாயக்கபுர பிரதேச செயலக பிரிவு.	28
3. நிக்கவெரட்டிய பிரதேச செயலக பிரிவு.	42
4. பிங்கிரிய பிரதேச செயலக பிரிவின் ஒரு பகுதி	9

மாகாண சபைத் தேர்தல் தொகுதி இலக்கம்: 5 - வாரியப்பொல

தெரிவுசெய்ய வேண்டிய உறுப்பினர் தொகை:- 1 விஸ்தீரணம் (ச.கிமீ) 326.4

சனத்தொகை

இனத்தொகுதி		%	சமயம்		%
சிங்களவர்	92333	94.8%	பௌத்தம்	90631	93.1%
இலங்கைத் தமிழர்	306	0.3%	இந்து	232	0.2%
இந்தியத்தமிழர்	30	0.0%	இஸ்லாம்	4735	4.9%
இலங்கைச்சோனகர்	4699	4.8%	றோமன் கத்தோலிக்கம்	1590	1.6%
ஏனையவர்	32	0.0%	ஏனைய கிறிஸ்தவம்	210	0.2%
			ஏனையவை	2	0.0%
மொத்தம்	97400		மொத்தம்	97400	

மேற்கூறிய தேர்தல் தொகுதிக்குள் உள்ளடக்கப்பட வேண்டிய பகுதிகள்	கிராம சேவகர் பிரிவுகள் எண்ணிக்கை
1. வாரியப்பொல பிரதேச செயலக பிரிவு.	56
2. கொபெய்கனே பிரதேச செயலக பிரிவு.	35

மாகாண சபைத் தேர்தல் தொகுதி இலக்கம்: 6 - குருணாகலை வடக்கு

தெரிவுசெய்ய வேண்டிய உறுப்பினர் தொகை:- 1 | விஸ்தீரணம் (ச.கிமீ) 226.3

சனத்தொகை					
இனத்தொகுதி		%	சமயம்		%
சிங்களவர்	86355	95.4%	பௌத்தம்	84164	93.0%
இலங்கைத் தமிழர்	915	1.0%	இந்து	648	0.7%
இந்தியத்தமிழர்	53	0.1%	இஸ்லாம்	3153	3.5%
இலங்கைச்சோனகர்	2928	3.2%	றோமன் கத்தோலிக்கம்	2077	2.3%
ஏனையவர்	278	0.3%	ஏனைய கிறிஸ்தவம்	476	0.5%
			ஏனையவை	11	0.0%
மொத்தம்	90529		மொத்தம்	90529	

மேற்கூறிய தேர்தல் தொகுதிக்குள் உள்ளடக்கப்பட வேண்டிய பகுதிகள்	கிராம சேவகர் பிரிவுகள் எண்ணிக்கை
1. பமுணகொட்டுவ பிரதேச செயலக பிரிவு.	36
2. மாஸ்பொத்த பிரதேச செயலக பிரிவு.	33
3. பண்டுவஸ்நுவர கிழக்கு பிரதேச செயலக பிரிவின் ஒரு பகுதி	4
4. குருணாகலை பிரதேச செயலக பிரிவின் ஒரு பகுதி	17

மாகாண சபைத் தேர்தல் தொகுதி இலக்கம்: 7 - இப்பாகமுவ

தெரிவுசெய்ய வேண்டிய உறுப்பினர் தொகை:- 1 | விஸ்தீரணம் (ச.கிமீ) 241.3

சனத்தொகை					
இனத்தொகுதி		%	சமயம்		%
சிங்களவர்	84549	94.1%	பௌத்தம்	83646	93.1%
இலங்கைத் தமிழர்	599	0.7%	இந்து	330	0.4%
இந்தியத்தமிழர்	42	0.0%	இஸ்லாம்	4837	5.4%
இலங்கைச்சோனகர்	4531	5.0%	றோமன் கத்தோலிக்கம்	782	0.9%
ஏனையவர்	119	0.1%	ஏனைய கிறிஸ்தவம்	241	0.3%
			ஏனையவை	4	0.0%
மொத்தம்	89840		மொத்தம்	89840	

மேற்கூறிய தேர்தல் தொகுதிக்குள் உள்ளடக்கப்பட வேண்டிய பகுதிகள்	கிராம சேவகர் பிரிவுகள் எண்ணிக்கை
1. இப்பாகமுவ பிரதேச செயலக பிரிவின் ஒரு பகுதி	70
2. கனேவத்த பிரதேச செயலக பிரிவின் ஒரு பகுதி	10

மாகாண சபைத் தேர்தல் தொகுதி இலக்கம்: 8 - ரிதீகம

தெரிவுசெய்ய வேண்டிய உறுப்பினர் தொகை:- 1 விஸ்தீரணம் (ச.கிமீ) 230.1

சனத்தொகை

இனத்தொகுதி		%	சமயம்		%
சிங்களவர்	78197	76.9%	பௌத்தம்	77676	76.4%
இலங்கைத் தமிழர்	3219	3.2%	இந்து	2951	2.9%
இந்தியத்தமிழர்	382	0.4%	இஸ்லாம்	20029	19.7%
இலங்கைச்சோனகர்	19865	19.5%	றோமன் கத்தோலிக்கம்	686	0.7%
ஏனையவர்	48	0.0%	ஏனைய கிறிஸ்தவம்	358	0.4%
			ஏனையவை	11	0.0%
மொத்தம்	101711		மொத்தம்	101711	

மேற்கூறிய தேர்தல் தொகுதிக்குள் உள்ளடக்கப்பட வேண்டிய பகுதிகள்	கிராம சேவகர் பிரிவுகள் எண்ணிக்கை
1. இப்பாகமுவ பிரதேச செயலக பிரிவின் ஒரு பகுதி	4
2. மாவத்தகம பிரதேச செயலக பிரிவின் ஒரு பகுதி	14
3. ரிதீகம பிரதேச செயலக பிரிவின் ஒரு பகுதி	98

மாகாண சபைத் தேர்தல் தொகுதி இலக்கம்: 9 - மாவத்தகம

தெரிவுசெய்ய வேண்டிய உறுப்பினர் தொகை:- 1 விஸ்தீரணம் (ச.கிமீ) 159.2

சனத்தொகை

இனத்தொகுதி		%	சமயம்		%
சிங்களவர்	85295	92.7%	பௌத்தம்	82796	90.0%
இலங்கைத் தமிழர்	3372	3.7%	இந்து	3068	3.3%
இந்தியத்தமிழர்	233	0.3%	இஸ்லாம்	3084	3.4%
இலங்கைச்சோனகர்	2839	3.1%	றோமன் கத்தோலிக்கம்	1499	1.6%
ஏனையவர்	276	0.3%	ஏனைய கிறிஸ்தவம்	1550	1.7%
			ஏனையவை	18	0.0%
மொத்தம்	92015		மொத்தம்	92015	

மேற்கூறிய தேர்தல் தொகுதிக்குள் உள்ளடக்கப்பட வேண்டிய பகுதிகள்	கிராம சேவகர் பிரிவுகள் எண்ணிக்கை
1. மல்லவபிட்டிய பிரதேச செயலக பிரிவின் ஒரு பகுதி	32
2. மாவத்தகம பிரதேச செயலக பிரிவின் ஒரு பகுதி	57
3. ரிதீகம பிரதேச செயலக பிரிவின் ஒரு பகுதி	15

மாகாண சபைத் தேர்தல் தொகுதி இலக்கம்: 10 - குருணாகலை தெற்கு

தெரிவுசெய்ய வேண்டிய உறுப்பினர் தொகை:- 1 | விஸ்தீரணம் (ச.கிமீ) 94.2

	சனத்தொகை				
இனத்தொகுதி		%	சமயம்		%
சிங்களவர்	75525	81.2%	பௌத்தம்	71156	76.5%
இலங்கைத் தமிழர்	3153	3.4%	இந்து	2623	2.8%
இந்தியத்தமிழர்	385	0.4%	இஸ்லாம்	14097	15.1%
இலங்கைச்சோனகர்	13209	14.2%	றோமன் கத்தோலிக்கம்	3234	3.5%
ஏனையவர்	794	0.9%	ஏனைய கிறிஸ்தவம்	1945	2.1%
			ஏனையவை	11	0.0%
மொத்தம்	93066		மொத்தம்	93066	

மேற்கூறிய தேர்தல் தொகுதிக்குள் உள்ளடக்கப்படட வேண்டிய பகுதிகள்	கிராம சேவகர் பிரிவுகள் எண்ணிக்கை
1. குருணாகலை பிரதேச செயலக பிரிவின் ஒரு பகுதி	37
2. மல்லவபிட்டிய பிரதேச செயலக பிரிவின் ஒரு பகுதி	13
3. வீரம்புகெதர பிரதேச செயலக பிரிவின் ஒரு பகுதி	8

மாகாண சபைத் தேர்தல் தொகுதி இலக்கம்: 11 - பொல்கஹவெல

தெரிவுசெய்ய வேண்டிய உறுப்பினர் தொகை:- 1 | விஸ்தீரணம் (ச.கிமீ) 169.2

	சனத்தொகை				
இனத்தொகுதி		%	சமயம்		%
சிங்களவர்	82522	91.3%	பௌத்தம்	81015	89.7%
இலங்கைத் தமிழர்	950	1.1%	இந்து	1335	1.5%
இந்தியத்தமிழர்	936	1.0%	இஸ்லாம்	6048	6.7%
இலங்கைச்சோனகர்	5779	6.4%	றோமன் கத்தோலிக்கம்	1354	1.5%
ஏனையவர்	163	0.2%	ஏனைய கிறிஸ்தவம்	590	0.7%
			ஏனையவை	8	0.0%
மொத்தம்	90350		மொத்தம்	90350	

மேற்கூறிய தேர்தல் தொகுதிக்குள் உள்ளடக்கப்படட வேண்டிய பகுதிகள்	கிராம சேவகர் பிரிவுகள் எண்ணிக்கை
1. பொல்கஹவெல பிரதேச செயலக பிரிவு.	84
2. வீரம்புகெதர பிரதேச செயலக பிரிவின் ஒரு பகுதி	30

மாகாண சபைத் தேர்தல் தொகுதி இலக்கம்: 12 - அளவ்வ

தெரிவுசெய்ய வேண்டிய உறுப்பினர் தொகை:- 1 விஸ்தீரணம் (ச.கிமீ) 188.4

சனத்தொகை

இனத்தொகுதி		%	சமயம்		%
சிங்களவர்	93199	99.1%	பௌத்தம்	92351	98.2%
இலங்கைத் தமிழர்	333	0.4%	இந்து	236	0.3%
இந்தியத்தமிழர்	31	0.0%	இஸ்லாம்	483	0.5%
இலங்கைச்சோனகர்	434	0.5%	றோமன் கத்தோலிக்கம்	685	0.7%
ஏனையவர்	49	0.1%	ஏனைய கிறிஸ்தவம்	290	0.3%
			ஏனையவை	1	0.0%
மொத்தம்	94046		மொத்தம்	94046	

மேற்கூறிய தேர்தல் தொகுதிக்குள் உள்ளடக்கப்பட வேண்டிய பகுதிகள்	கிராம சேவகர் பிரிவுகள் எண்ணிக்கை
1. அளவ்வ பிரதேச செயலக பிரிவு.	66
2. நாரம்மல பிரதேச செயலக பிரிவின் ஒரு பகுதி	29

மாகாண சபைத் தேர்தல் தொகுதி இலக்கம்: 13 - குளியாபிட்டிய கிழக்கு

தெரிவுசெய்ய வேண்டிய உறுப்பினர் தொகை:- 1 விஸ்தீரணம் (ச.கிமீ) 194.5

சனத்தொகை

இனத்தொகுதி		%	சமயம்		%
சிங்களவர்	72647	77.0%	பௌத்தம்	71856	76.1%
இலங்கைத் தமிழர்	739	0.8%	இந்து	553	0.6%
இந்தியத்தமிழர்	75	0.1%	இஸ்லாம்	20991	22.2%
இலங்கைச்சோனகர்	20833	22.1%	றோமன் கத்தோலிக்கம்	685	0.7%
ஏனையவர்	102	0.1%	ஏனைய கிறிஸ்தவம்	302	0.3%
			ஏனையவை	9	0.0%
மொத்தம்	94396		மொத்தம்	94396	

மேற்கூறிய தேர்தல் தொகுதிக்குள் உள்ளடக்கப்பட வேண்டிய பகுதிகள்	கிராம சேவகர் பிரிவுகள் எண்ணிக்கை
1. குளியாபிட்டிய கிழக்கு பிரதேச செயலக பிரிவு.	45
2. பன்னல பிரதேச செயலக பிரிவின் ஒரு பகுதி	12
3. நாரம்மல பிரதேச செயலக பிரிவின் ஒரு பகுதி	25

மாகாண சபைத் தேர்தல் தொகுதி இலக்கம்: 14 - பண்டுவஸ்நுவர

தெரிவுசெய்ய வேண்டிய உறுப்பினர் தொகை:- 1 | விஸ்தீரணம் (ச.கிமீ) 267.6

சனத்தொகை

இனத்தொகுதி		%	சமயம்		%
சிங்களவர்	82507	89.7%	பௌத்தம்	79925	86.9%
இலங்கைத் தமிழர்	377	0.4%	இந்து	288	0.3%
இந்தியத்தமிழர்	47	0.1%	இஸ்லாம்	9127	9.9%
இலங்கைச்சோனகர்	9009	9.8%	றோமன் கத்தோலிக்கம்	2428	2.6%
ஏனையவர்	47	0.1%	ஏனைய கிறிஸ்தவம்	215	0.2%
			ஏனையவை	4	0.0%
மொத்தம்	91987		மொத்தம்	91987	

மேற்கூறிய தேர்தல் தொகுதிக்குள் உள்ளடக்கப்பட வேண்டிய பகுதிகள்	கிராம சேவகர் பிரிவுகள் எண்ணிக்கை
1. பண்டுவஸ்நுவர மேற்கு பிரதேச செயலக பிரிவு.	64
2. பண்டுவஸ்நுவர கிழக்கு பிரதேச செயலக பிரிவின் ஒரு பகுதி	35

மாகாண சபைத் தேர்தல் தொகுதி இலக்கம்: 15 - குளியாபிட்டிய மேற்கு

தெரிவுசெய்ய வேண்டிய உறுப்பினர் தொகை:- 1 | விஸ்தீரணம் (ச.கிமீ) 217.9

சனத்தொகை

இனத்தொகுதி		%	சமயம்		%
சிங்களவர்	93620	96.8%	பௌத்தம்	87521	90.5%
இலங்கைத் தமிழர்	905	0.9%	இந்து	676	0.7%
இந்தியத்தமிழர்	129	0.1%	இஸ்லாம்	2080	2.1%
இலங்கைச்சோனகர்	1990	2.1%	றோமன் கத்தோலிக்கம்	5628	5.8%
ஏனையவர்	103	0.1%	ஏனைய கிறிஸ்தவம்	832	0.9%
			ஏனையவை	10	0.0%
மொத்தம்	96747		மொத்தம்	96747	

மேற்கூறிய தேர்தல் தொகுதிக்குள் உள்ளடக்கப்பட வேண்டிய பகுதிகள்	கிராம சேவகர் பிரிவுகள் எண்ணிக்கை
1. குளியாபிட்டிய மேற்கு பிரதேச செயலக பிரிவு.	68
2. உடுபத்தாவ பிரதேச செயலக பிரிவின் ஒரு பகுதி	8
3. பன்னல பிரதேச செயலக பிரிவின் ஒரு பகுதி	7

மாகாண சபைத் தேர்தல் தொகுதி இலக்கம்: 16 - பிங்கிரிய

தெரிவுசெய்ய வேண்டிய உறுப்பினர் தொகை:- 1 | விஸ்தீரணம் (ச.கிமீ) 238.3

சனத்தொகை

இனத்தொகுதி		%	சமயம்		%
சிங்களவர்	87366	91.9%	பௌத்தம்	74427	78.3%
இலங்கைத் தமிழர்	804	0.8%	இந்து	351	0.4%
இந்தியத்தமிழர்	72	0.1%	இஸ்லாம்	6797	7.2%
இலங்கைச்சோனகர்	6735	7.1%	றோமன் கத்தோலிக்கம்	12527	13.2%
ஏனையவர்	44	0.0%	ஏனைய கிறிஸ்தவம்	914	1.0%
			ஏனையவை	5	0.0%
மொத்தம்	95021		மொத்தம்	95021	

மேற்கூறிய தேர்தல் தொகுதிக்குள் உள்ளடக்கப்பட வேண்டிய பகுதிகள்	கிராம சேவகர் பிரிவுகள் எண்ணிக்கை
1. பிங்கிரிய பிரதேச செயலக பிரிவின் ஒரு பகுதி	43
2. உடுபத்தாவ பிரதேச செயலக பிரிவின் ஒரு பகுதி	35

மாகாண சபைத் தேர்தல் தொகுதி இலக்கம்: 17 - பன்னல

தெரிவுசெய்ய வேண்டிய உறுப்பினர் தொகை:- 1 | விஸ்தீரணம் (ச.கிமீ) 209.3

சனத்தொகை

இனத்தொகுதி		%	சமயம்		%
சிங்களவர்	92423	92.7%	பௌத்தம்	84981	85.2%
இலங்கைத் தமிழர்	928	0.9%	இந்து	611	0.6%
இந்தியத்தமிழர்	93	0.1%	இஸ்லாம்	6248	6.3%
இலங்கைச்சோனகர்	6186	6.2%	றோமன் கத்தோலிக்கம்	7171	7.2%
ஏனையவர்	102	0.1%	ஏனைய கிறிஸ்தவம்	705	0.7%
			ஏனையவை	16	0.0%
மொத்தம்	99732		மொத்தம்	99732	

மேற்கூறிய தேர்தல் தொகுதிக்குள் உள்ளடக்கப்பட வேண்டிய பகுதிகள்	கிராம சேவகர் பிரிவுகள் எண்ணிக்கை
1. பன்னல பிரதேச செயலக பிரிவின் ஒரு பகுதி	68

KURUNEGALA DISTRICT

PROVINCIAL COUNCIL ELECTORATE NO.1 GALGAMUWA

SCALE 1:215,000

50 25 0 50 100

Kilometers

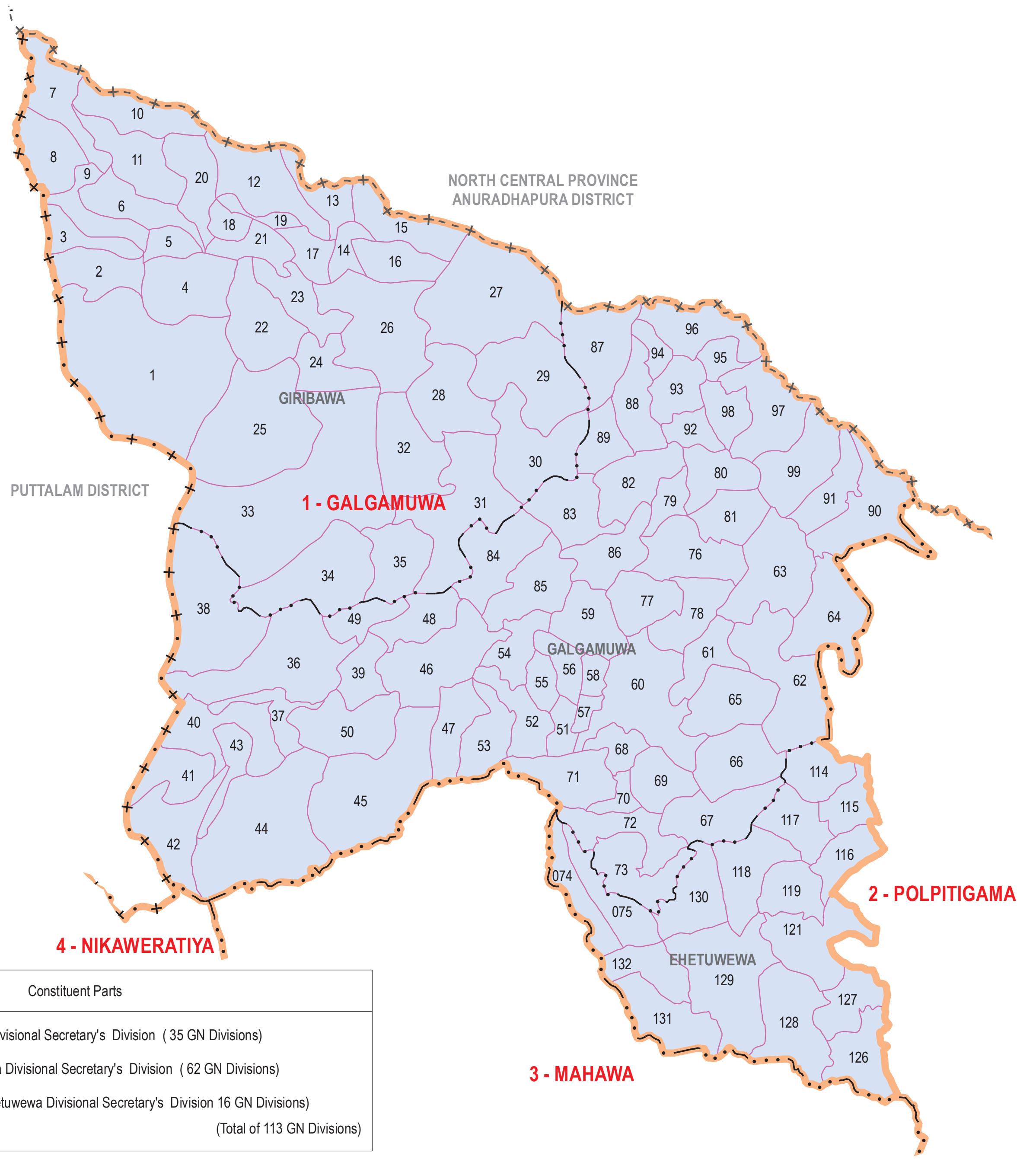

Electorate Number	Electorate Name	Constituent Parts
1	Galgamuwa	Giribawa Divisional Secretary's Division (35 GN Divisions) Galgamuwa Divisional Secretary's Division (62 GN Divisions) Part of Ehetuwewa Divisional Secretary's Division 16 GN Divisions) (Total of 113 GN Divisions)

LEGEND

+ - · + - · + - · +	Province Boundary
+ · + · + · +	District Boundary
— · · · — · · · —	Divisional Secretary's Division Boundary
——	Grama Niladhari Division Boundary
——	Provincial Council Electorate Boundary
MAHO	Divisional Secretary's Division Name
36	Grama Niladhari Division No.
3 -MAHAWA	Provincial Council Electorate Number & Name

LOCATION DIAGRAM
North Western Province

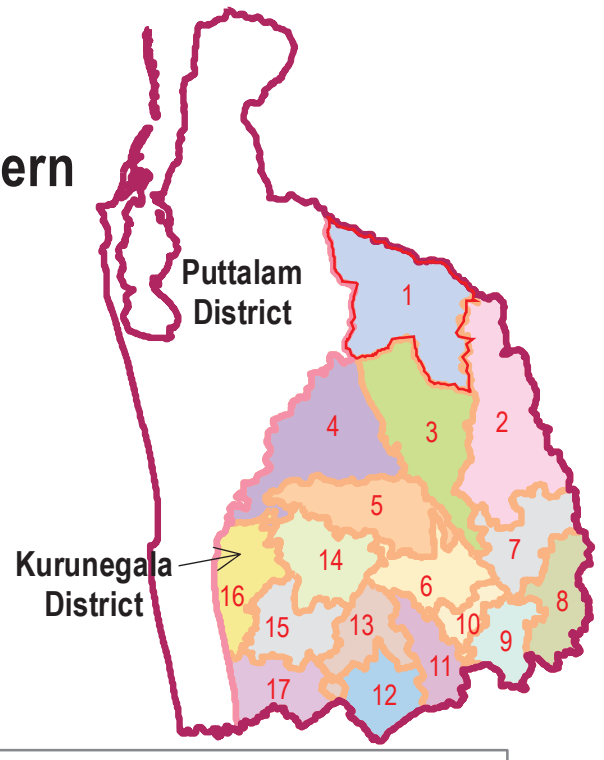

REFERENCE

——	Province Boundary
——	District Boundary
1	Provincial Council Electorate Number

Data Source :
Topographical data of the Survey Department of Sri Lanka & National Delimitation Committee Data 2013/2016

KURUNEGALA DISTRICT

PROVINCIAL COUNCIL ELECTORATE NO.2 POLPITIGAMA

Electorate Number	Electorate Name	Constituent Parts
2	Polpitigama	Part of Ehetuwewa Divisional Secretary's Division (19 GN Divisions) Polpithigama Divisional Secretary's Division (82 GN Divisions) Part of Ganewatta Divisional Secretary's Division (10 GN Divisions) (Total of 111 GN Divisions)

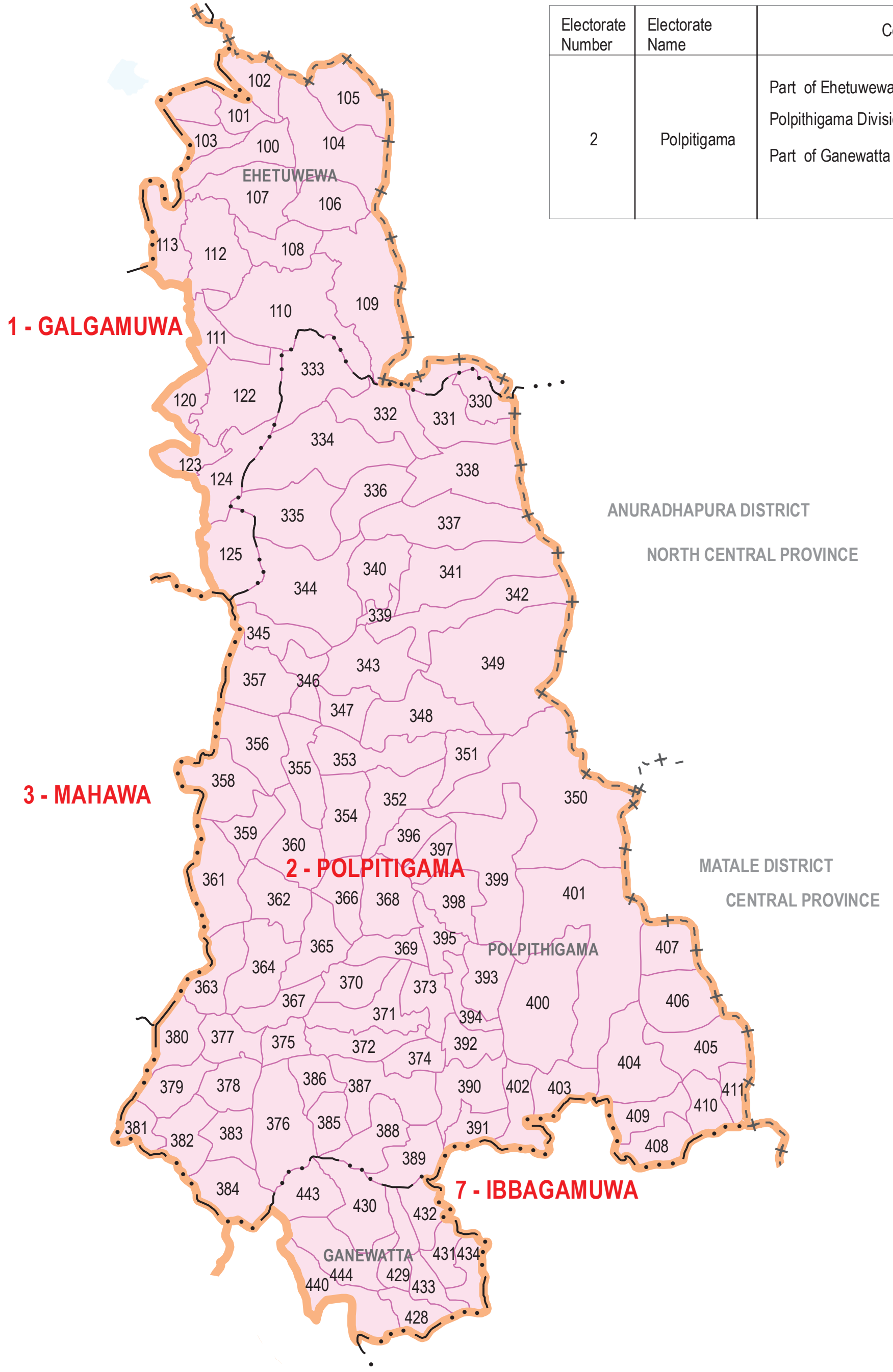

SCALE 1:278,000

50 25 0 50 100

Kilometers

LEGEND

Symbol	Description
+· ·+· ·+· ·+	Province Boundary
+ · + · + · +	District Boundary
— · · · — · · · —	Divisional Secretary's Division Boundary
(thin line)	Grama Niladhari Division Boundary
(thick orange line)	Provincial Council Electorate Boundary
MAHO	Divisional Secretary's Division Name
36	Grama Niladhari Division No.
3 -MAHAWA	Provincial Council Electorate Number & Name

LOCATION DIAGRAM

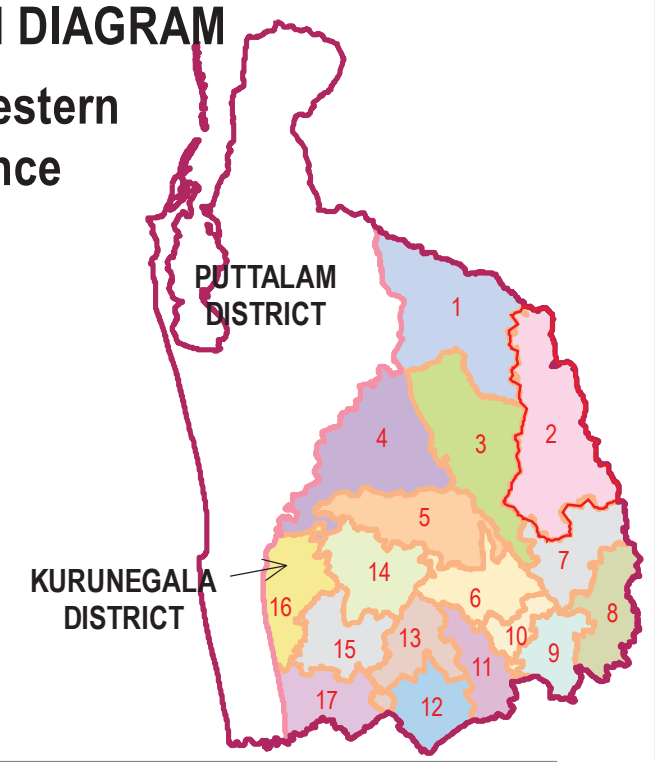

REFERENCE

Province Boundary
District Boundary
1 Provincial Council Electorate Number

Data Source :
Topographical data of the Survey Department of Sri Lanka & National Delimitation Committee Data 2013/2016

KURUNEGALA DISTRICT

PROVINCIAL COUNCIL ELECTORATE NO.3 MAHAWA

SCALE 1:258,000

50 25 0 50 100

Kilometers

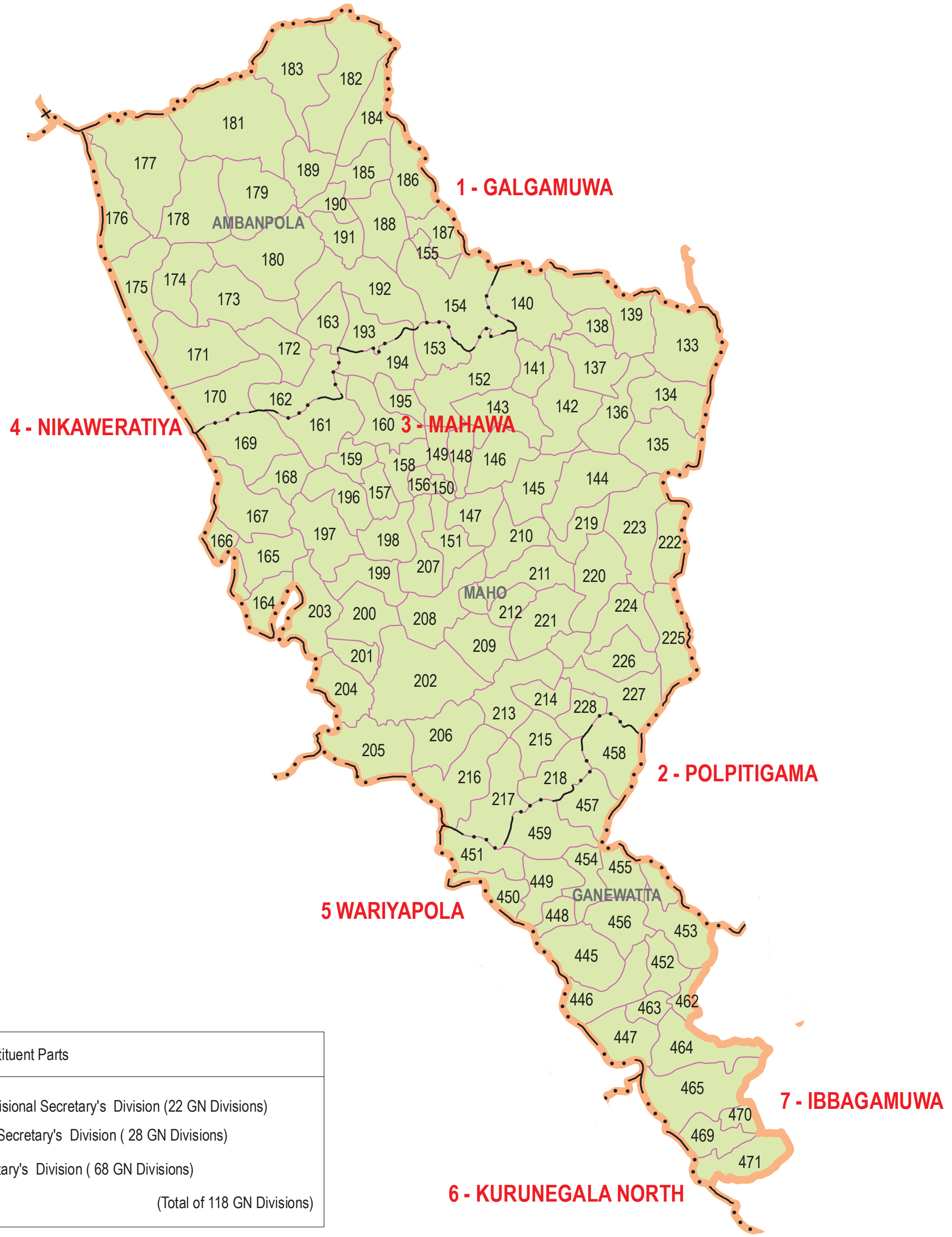

LEGEND

Symbol	Description
	Province Boundary
	District Boundary
	Divisional Secretary's Division Boundary
	Grama Niladhari Division Boundary
	Provincial Council Electorate Boundary
MAHO	Divisional Secretary's Division Name
36	Grama Niladhari Division No.
3 -MAHAWA	Provincial Council Electorate Number & Name

LOCATION DIAGRAM

North Western Province

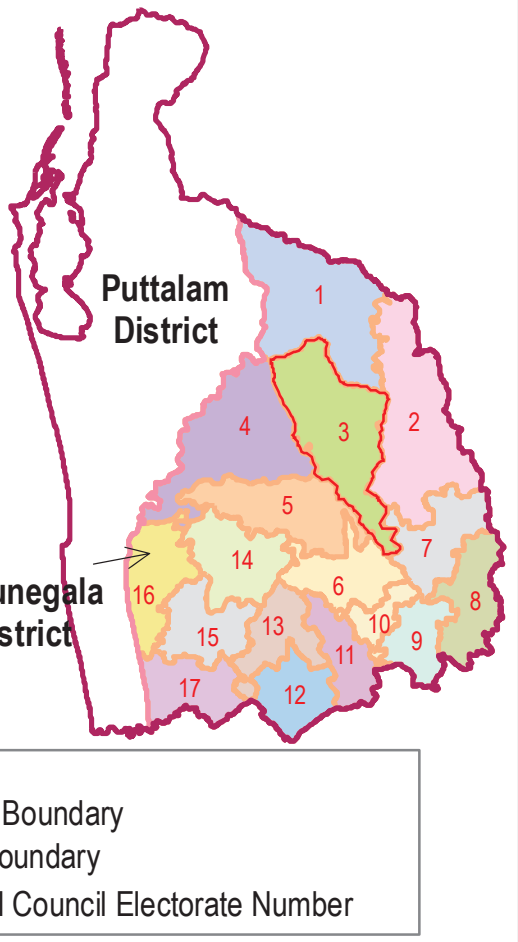

Electorate Number	Electorate Name	Constituent Parts
3	Mahawa	Part of Ganewatta Divisional Secretary's Division (22 GN Divisions) Ambanpola Divisional Secretary's Division (28 GN Divisions) Maho Divisional Secretary's Division (68 GN Divisions) (Total of 118 GN Divisions)

Data Source :

Topographical data of the Survey Department of Sri Lanka & National Delimitation Committee Data 2013/2016

KURUNEGALA DISTRICT

PROVINCIAL COUNCIL ELECTORATE NO.4 NIKAWERATIYA

SCALE 1:213,000

50 25 0 50 100

Kilometers

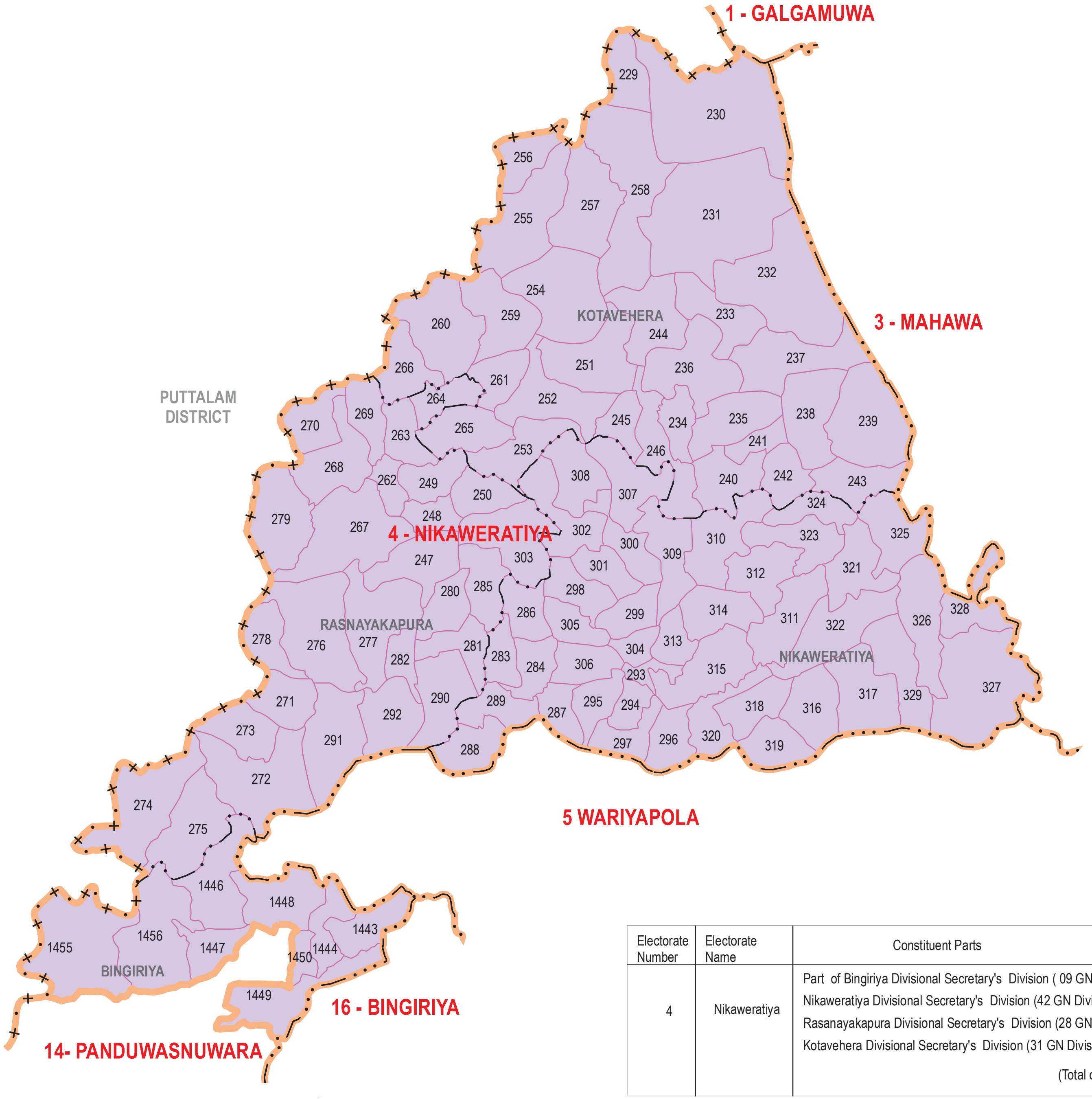

LEGEND

Symbol	Meaning
+--+--+--+	Province Boundary
+ · + · + · +	District Boundary
— · · · — · · · —	Divisional Secretary's Division Boundary
(thin line)	Grama Niladhari Division Boundary
(thick orange line)	Provincial Council Electorate Boundary
MAHO	Divisional Secretary's Division Name
36	Grama Niladhari Division No.
3 -MAHAWA	Provincial Council Electorate Number & Name

LOCATION DIAGRAM

North Western Province

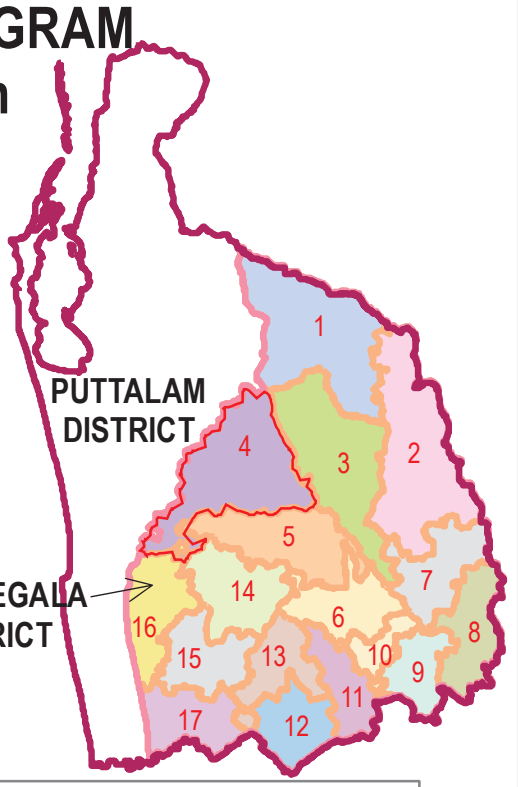

REFERENCE

- Province Boundary
- District Boundary
- 1 Provincial Council Electorate Number

Electorate Number	Electorate Name	Constituent Parts
4	Nikaweratiya	Part of Bingiriya Divisional Secretary's Division (09 GN Divisions) Nikaweratiya Divisional Secretary's Division (42 GN Division) Rasanayakapura Divisional Secretary's Division (28 GN Division) Kotavehera Divisional Secretary's Division (31 GN Division) (Total of 110 GN Divisions)

Data Source :
Topographical data of the Survey Department of Sri Lanka & National Delimitation Committee Data 2013/2016

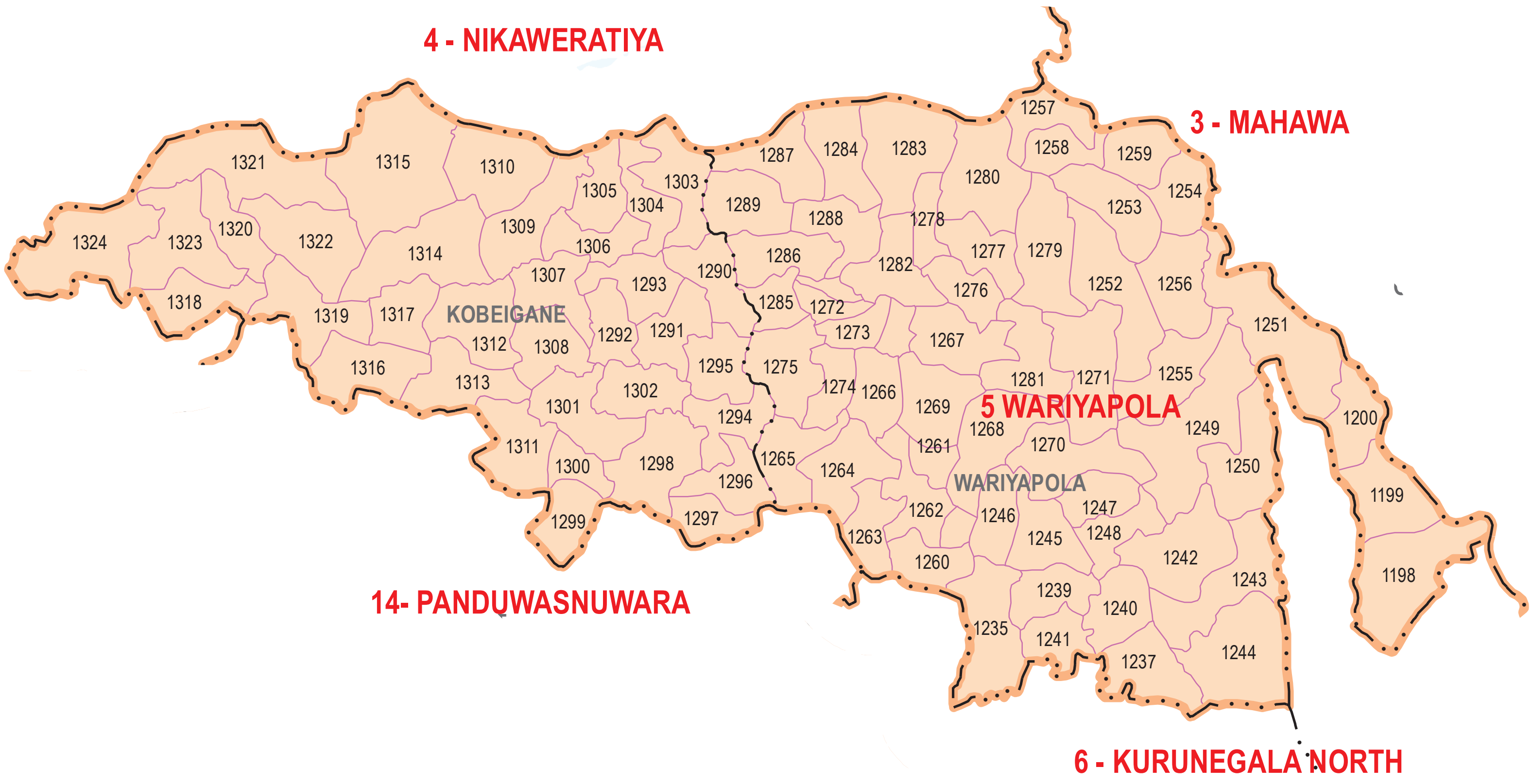

KURUNEGALA DISTRICT

PROVINCIAL COUNCIL ELECTORATE NO.5 WARIYAPOLA

SCALE 1:193,000

50 25 0 50 100
Kilometers

LEGEND

Symbol	Meaning
+--+--+--+	Province Boundary
+ · + · + · +	District Boundary
— · · · — · · · —	Divisional Secretary's Division Boundary
(line)	Grama Niladhari Division Boundary
(thick line)	Provincial Council Electorate Boundary
MAHO	Divisional Secretary's Division Name
36	Grama Niladhari Division No.
3 -MAHAWA	Provincial Council Electorate Number & Name

LOCATION DIAGRAM
North Western Province

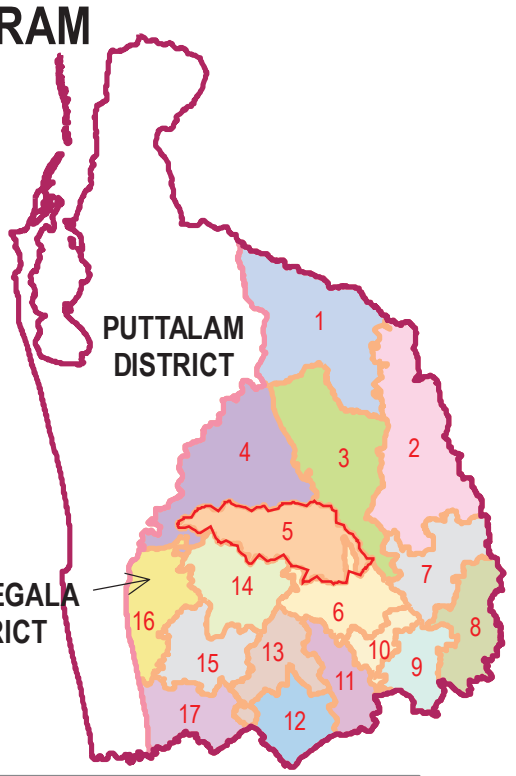

REFERENCE
Province Boundary
District Boundary
1 Provincial Council Electorate Number

Electorate Number	Electorate Name	Constituent Parts
5	Wariyapola	Wariyapola Divisional Secretary's Division (56 GN Divisions) Kobeigane Divisional Secretary's Division (35 GN Divisions) (Total of 91 GN Divisions)

Data Source :
Topographical data of the Survey Department of Sri Lanka & National Delimitation Committee Data 2013/2016

Electorate Number	Electorate Name	Constituent Parts
6	Kurunegala North	Maspotha Divisional Secretary's Division (33 GN Divisions) Part of Panduwasnuwara East Divisional Secretary's Division(04 GN Divisions) Part of Kurunegala Divisional Secretary's Division (17 GN Divisions) Bamunukotuwa Divisional Secretary's Division (36 GN Divisions) (Total of 90 GN Divisions)

KURUNEGALA DISTRICT
PROVINCIAL COUNCIL
ELECTORATE NO.6
KURUNEGALA NORTH

SCALE 1:147,000

50 25 0 50 100

Kilometers

LEGEND

+ - · + - · + - · +	Province Boundary
+ · + · + · + · +	District Boundary
— · · · — · · · —	Divisional Secretary's Division Boundary
(line)	Grama Niladhari Division Boundary
(line)	Provincial Council Electorate Boundary
MAHO	Divisional Secretary's Division Name
36	Grama Niladhari Division No.
3 -MAHAWA	Provincial Council Electorate Number & Name

LOCATION DIAGRAM
North Western Province

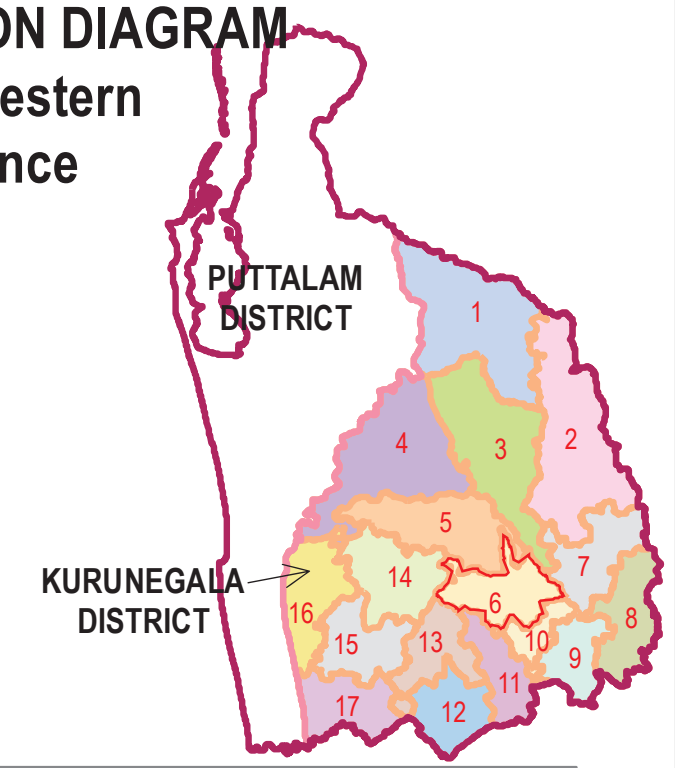

REFERENCE

Province Boundary
District Boundary
1 Provincial Council Electorate Number

Data Source :
Topographical data of the Survey Department of Sri Lanka & National Delimitation Committee Data 2013/2016

KURUNEGALA DISTRICT

PROVINCIAL COUNCIL ELECTORATE NO.7 IBBAGAMUWA

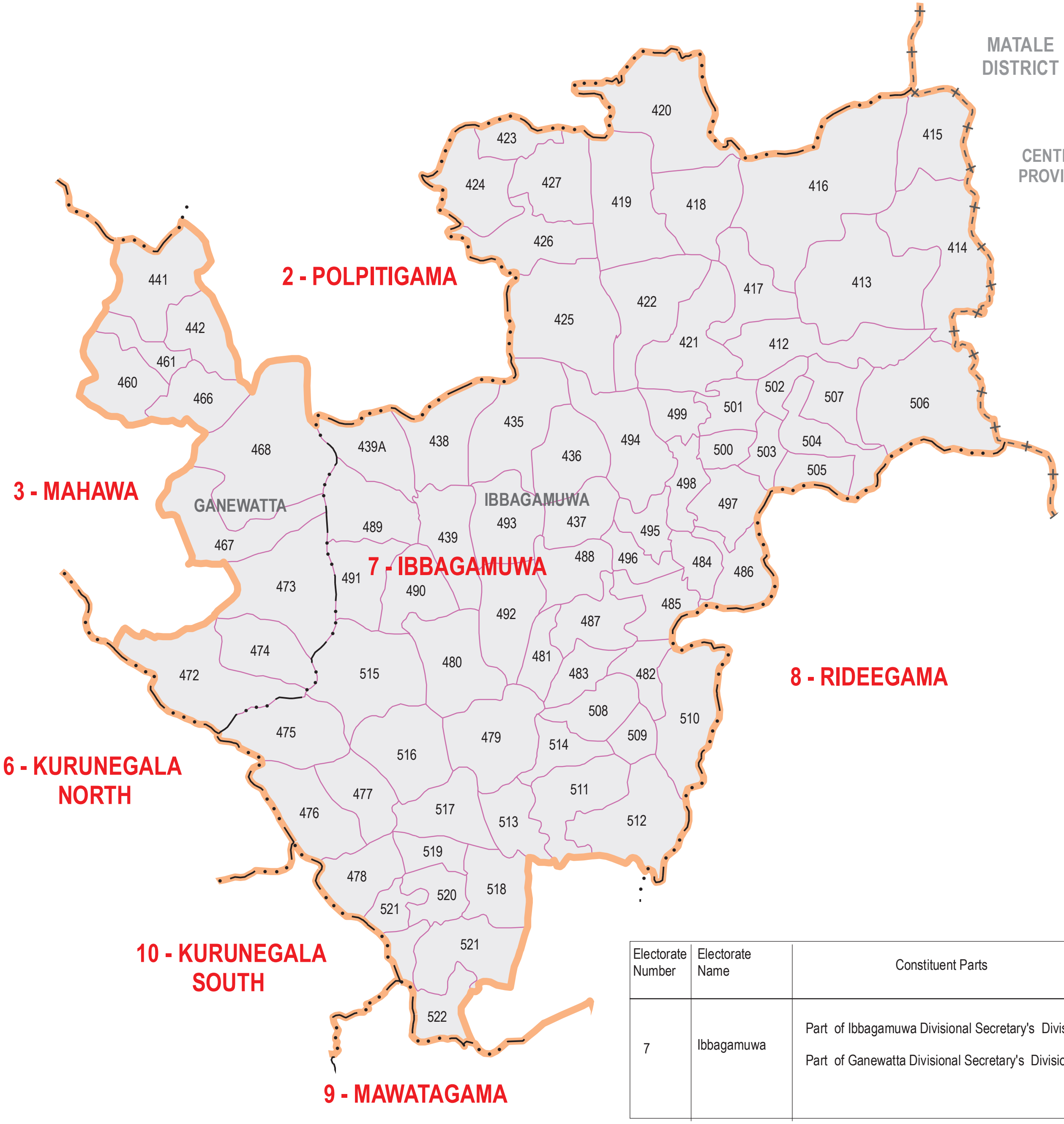

SCALE 1:150,000

50 25 0 50 100

Kilometers

LEGEND

	Province Boundary
	District Boundary
	Divisional Secretary's Division Boundary
	Grama Niladhari Division Boundary
	Provincial Council Electorate Boundary
MAHO	Divisional Secretary's Division Name
36	Grama Niladhari Division No.
3 -MAHAWA	Provincial Council Electorate Number & Name

LOCATION DIAGRAM

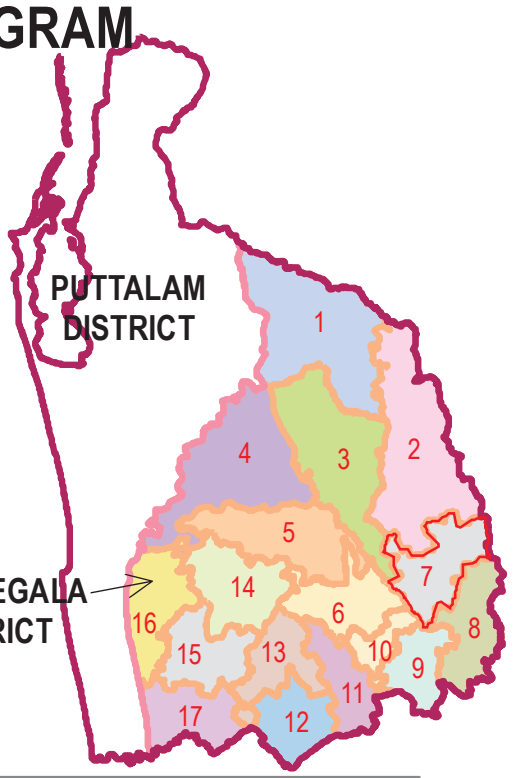

REFERENCE

Province Boundary

District Boundary

1 Provincial Council Electorate Number

Electorate Number	Electorate Name	Constituent Parts
7	Ibbagamuwa	Part of Ibbagamuwa Divisional Secretary's Division (70 GN Divisions) Part of Ganewatta Divisional Secretary's Division (10 GN Divisions) (Total of 80 GN Divisions)

Data Source :

Topographical data of the Survey Department of Sri Lanka & National Delimitation Committee Data 2013/2016

KURUNEGALA DISTRICT

PROVINCIAL COUNCIL ELECTORATE NO.8 RIDEEGAMA

Electorate Number	Electorate Name	Constituent Parts
8	Rideegama	Part of Ibbagamuwa Divisional Secretary's Division (04 GN Divisions) Part of Mawathagama Divisional Secretary's Division (14 GN Divisions) Part of Rideegama Divisional Secretary's Division (98 GN Divisions) (Total of 116 GN Divisions)

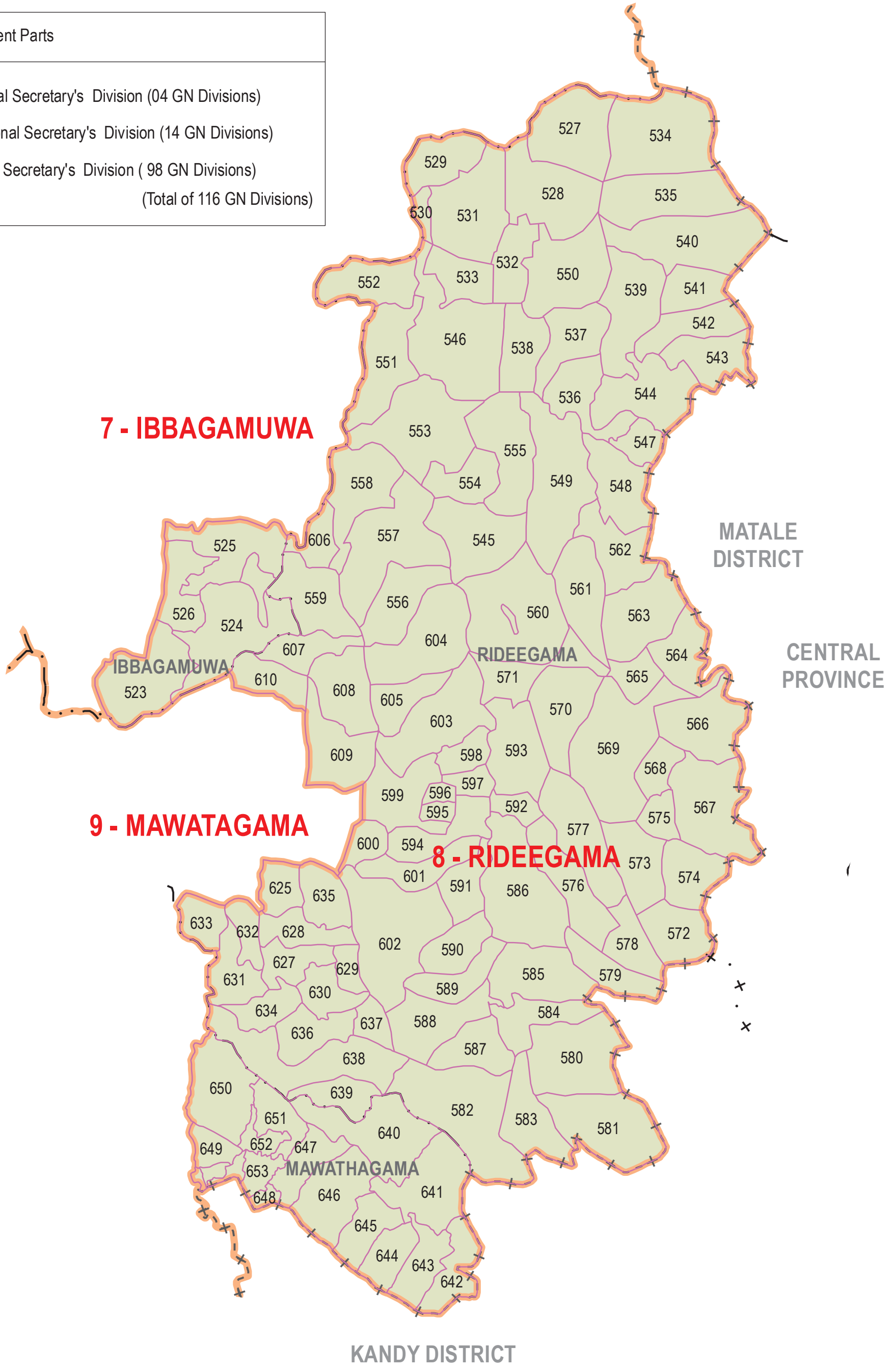

SCALE 1:173,000

50 25 0 50 100

Kilometers

LEGEND

+- -+- -+- -+	Province Boundary
+ · + · + · +	District Boundary
— · · · — · · · —	Divisional Secretary's Division Boundary
	Grama Niladhari Division Boundary
	Provincial Council Electorate Boundary
MAHO	Divisional Secretary's Division Name
36	Grama Niladhari Division No.
3 -MAHAWA	Provincial Council Electorate Number & Name

LOCATION DIAGRAM

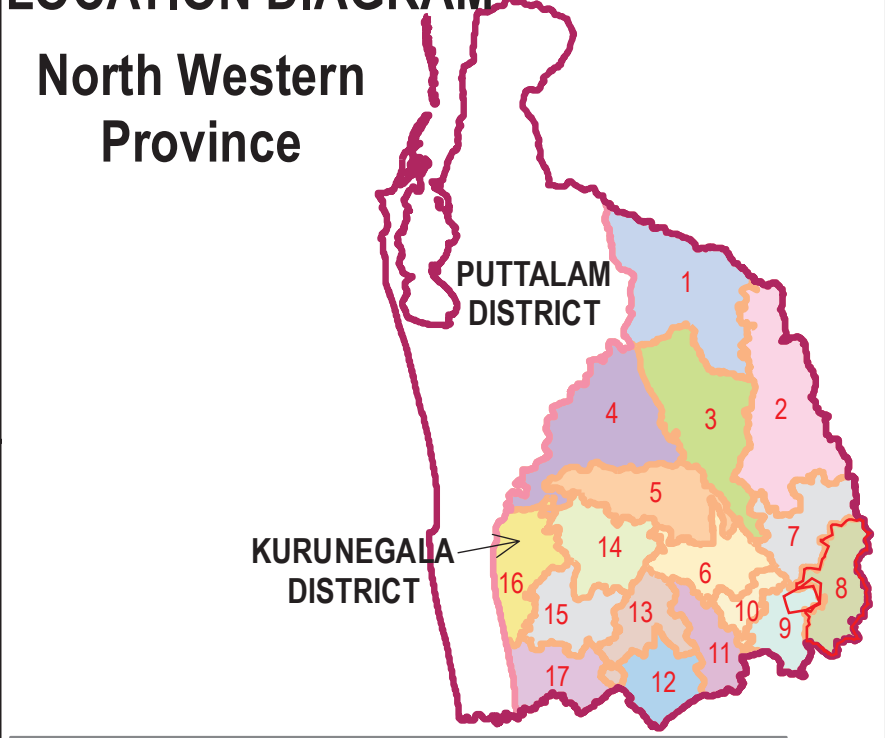

REFERENCE

	Province Boundary
	District Boundary
1	Provincial Council Electorate Number

Data Source :

Topographical data of the Survey Department of Sri Lanka & National Delimitation Committee Data 2013/2016

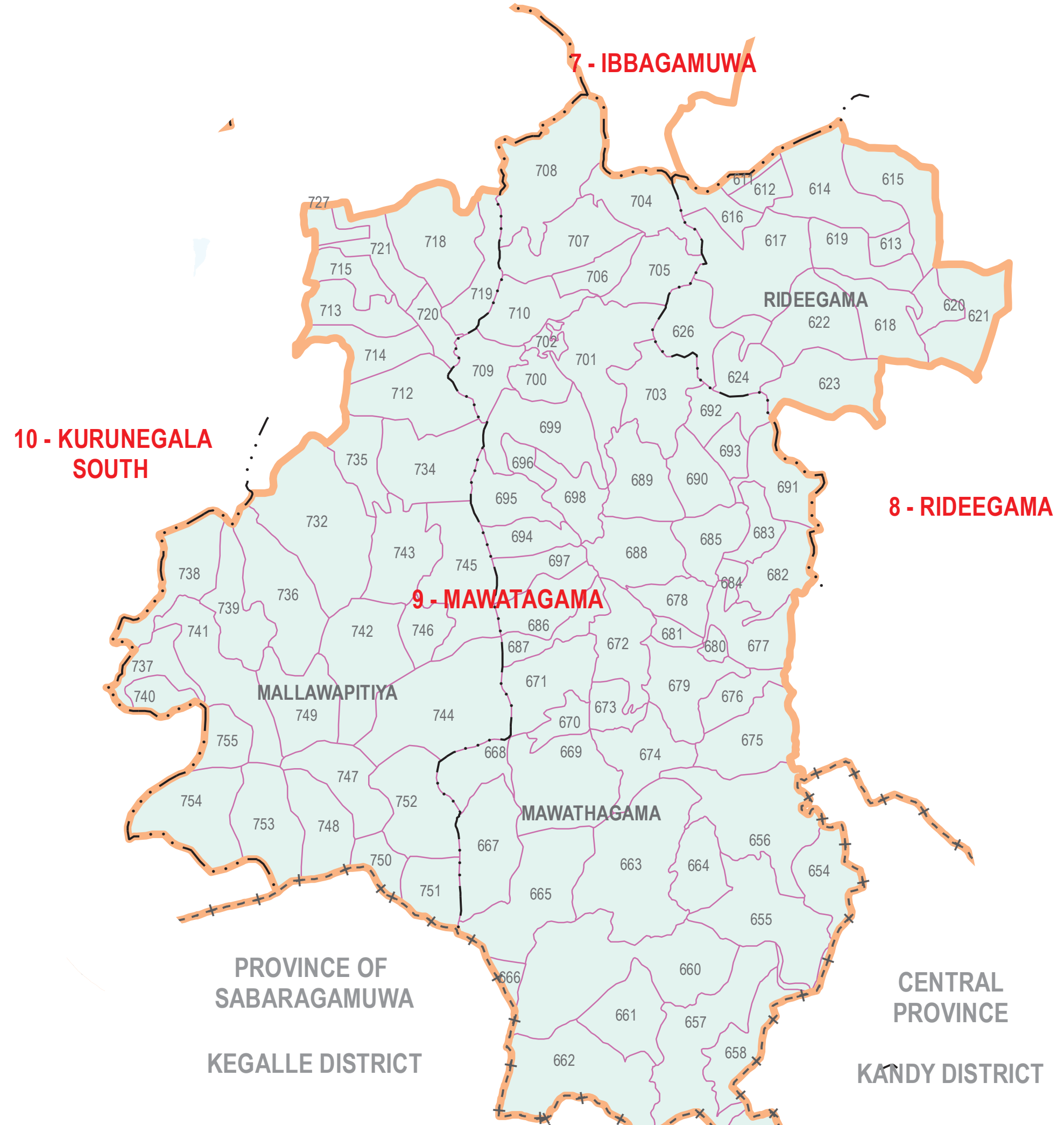

Electorate Number	Electorate Name	Constituent Parts
9	Mawatagama	Part of Mallawapitiya Divisional Secretary's Division (32 GN Divisions) Part of Mawathagama Divisional Secretary's Division (57 GN Divisions) Part of Rideegama Divisional Secretary's Division (15 GN Divisions) (Total of 104 GN Divisions)

KURUNEGALA DISTRICT

PROVINCIAL COUNCIL ELECTORATE NO.9 MAWATAGAMA

SCALE 1:144,000

50 25 0 50 100

Kilometers

LEGEND

Symbol	Meaning
+‑ ‑+‑ ‑+‑ ‑+	Province Boundary
+ · + · + · +	District Boundary
— · · · — · · · —	Divisional Secretary's Division Boundary
(line)	Grama Niladhari Division Boundary
(thick line)	Provincial Council Electorate Boundary
MAHO	Divisional Secretary's Division Name
36	Grama Niladhari Division No.
3 -MAHAWA	Provincial Council Electorate Number & Name

LOCATION DIAGRAM

North Western Province

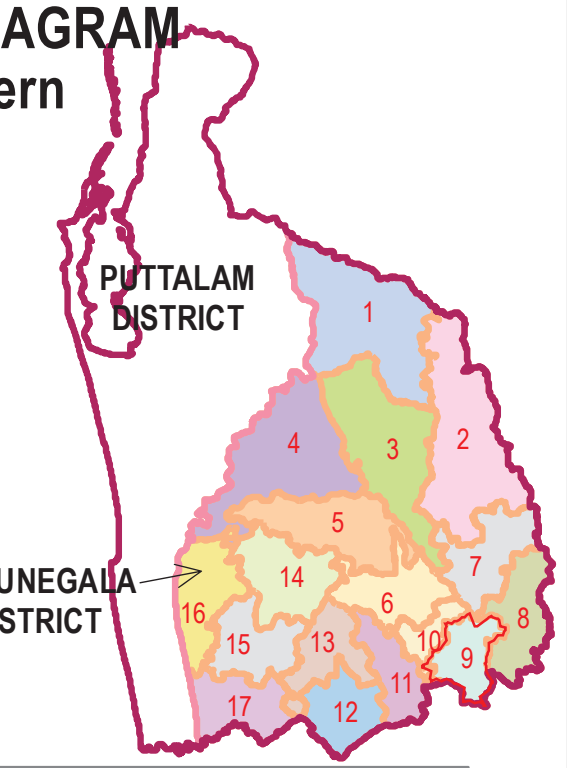

REFERENCE

Province Boundary

District Boundary

1 Provincial Council Electorate Number

Data Source :

Topographical data of the Survey Department of Sri Lanka & National Delimitation Committee Data 2013/2016

KURUNEGALA DISTRICT

PROVINCIAL COUNCIL ELECTORATE NO.10 KURUNEGALA SOUTH

SCALE 1:133,000

50 25 0 50 100

Kilometers

LEGEND

Symbol	Description
	Province Boundary
	District Boundary
	Divisional Secretary's Division Boundary
	Grama Niladhari Division Boundary
	Provincial Council Electorate Boundary
MAHO	Divisional Secretary's Division Name
36	Grama Niladhari Division No.
3 -MAHAWA	Provincial Council Electorate Number & Name

LOCATION DIAGRAM

North Western Province

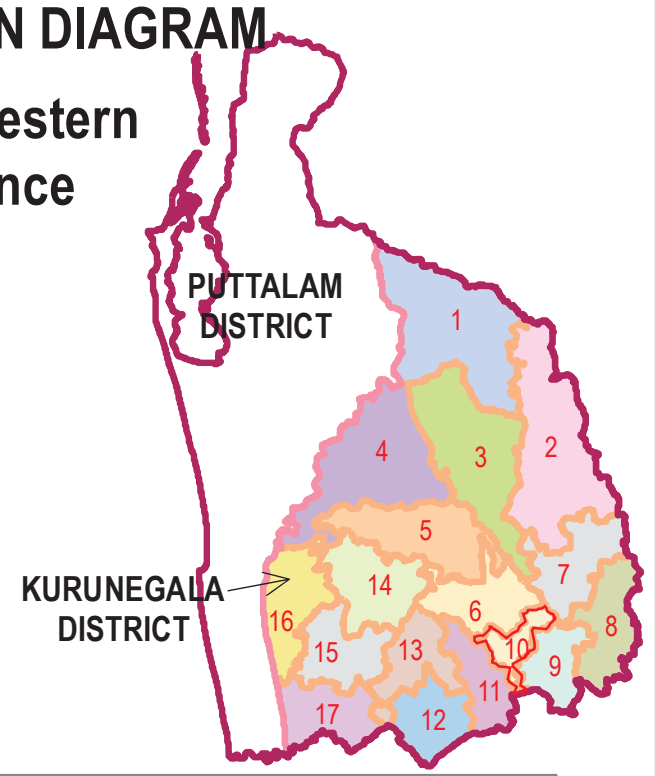

REFERENCE

Symbol	Description
	Province Boundary
	District Boundary
1	Provincial Council Electorate Number

Electorate Number	Electorate Name	Constituent Parts
10	Kurunegala South	Dehiattakandiya Divisional Secretary's Division (13 GN Divisions) Part of Kurunegala Divisional Secretary's Division (37 GN Divisions) Part of Weerambugedara Divisional Secretary's Division (08 GN Divisions) (Total of 58 GN Divisions)

Data Source :
Topographical data of the Survey Department of Sri Lanka & National Delimitation Committee Data 2013/2016

Electorate Number	Electorate Name	Constituent Parts
11	Polgahawela	Polgahawela Divisional Secretary's Division (84 GN Divisions) Part of Weerambugedara Divisional Secretary's Division (30 GN Divisions) (Total of 114 GN Divisions)

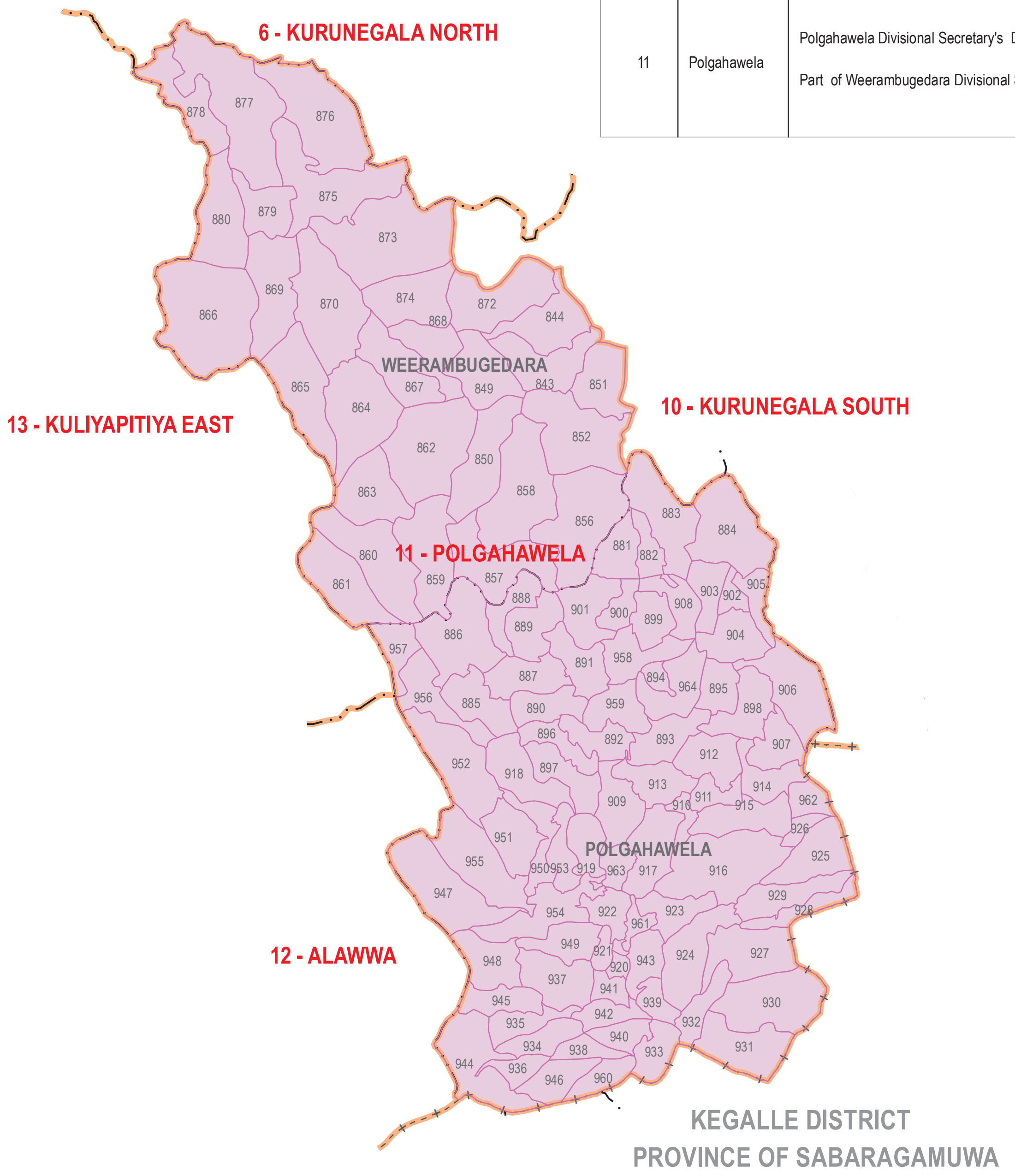

KURUNEGALA DISTRICT

PROVINCIAL COUNCIL ELECTORATE NO.11 POLGAHAWELA

SCALE 1:151,000

50 25 0 50 100

Kilometers

LEGEND

+--+--+--+	Province Boundary
+ · + · + · +	District Boundary
— · · · — · · · —	Divisional Secretary's Division Boundary
	Grama Niladhari Division Boundary
	Provincial Council Electorate Boundary
MAHO	Divisional Secretary's Division Name
36	Grama Niladhari Division No.
3 -MAHAWA	Provincial Council Electorate Number & Name

LOCATION DIAGRAM

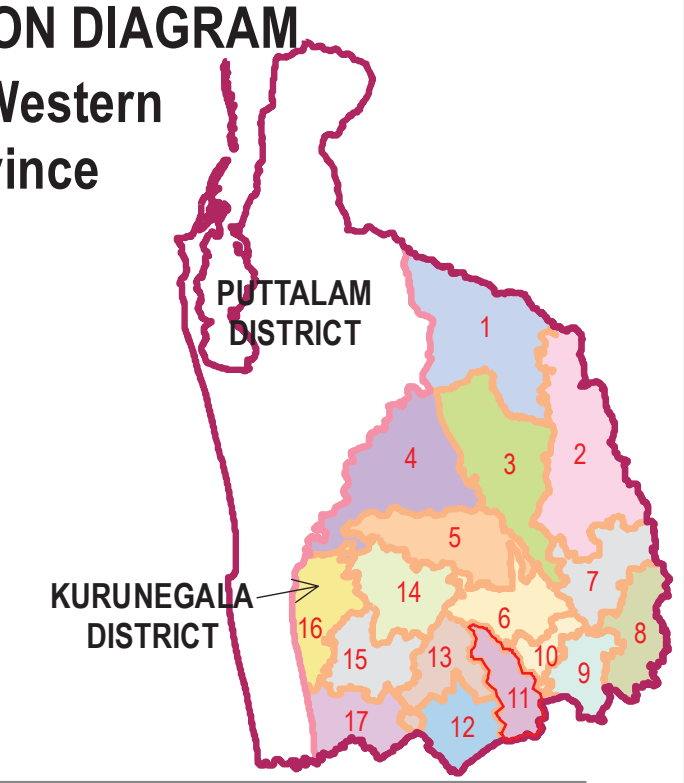

REFERENCE

Province Boundary

District Boundary

1 Provincial Council Electorate Number

Data Source :

Topographical data of the Survey Department of Sri Lanka & National Delimitation Committee Data 2013/2016

Electorate Number	Electorate Name	Constituent Parts
12	Alawwa	Alawwa Divisional Secretary's Division (66 GN Divisions) Part of Narammala Divisional Secretary's Division (29 GN Divisions) (Total of 95 GN Divisions)

KURUNEGALA DISTRICT
PROVINCIAL COUNCIL ELECTORATE NO.12 ALAWWA

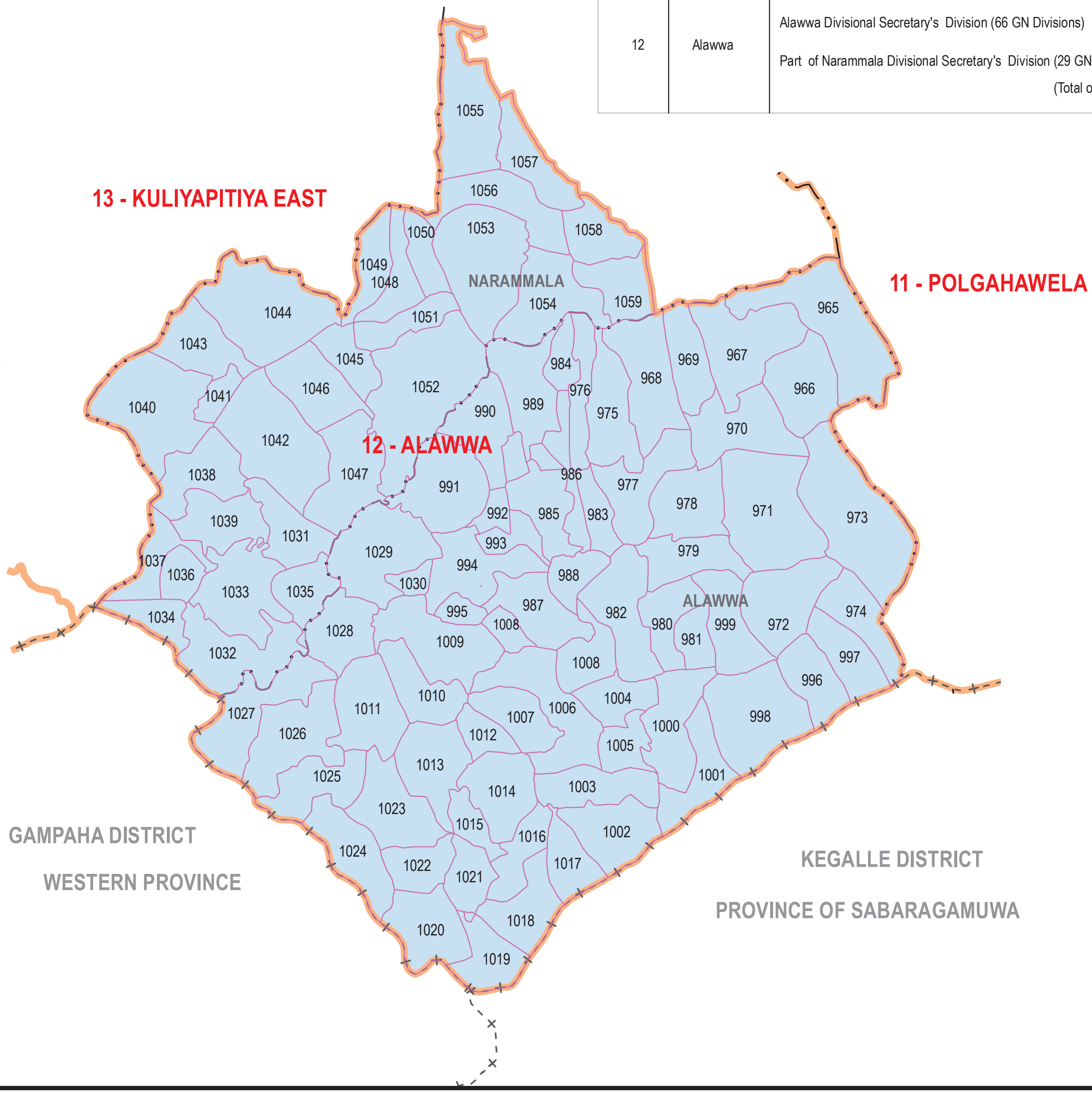

SCALE 1:133,000

50 25 0 50 100

Kilometers

LEGEND

+ - · + - · + - · +	Province Boundary
+ · + · + · +	District Boundary
— · · · — · · · —	Divisional Secretary's Division Boundary
	Grama Niladhari Division Boundary
	Provincial Council Electorate Boundary
MAHO	Divisional Secretary's Division Name
36	Grama Niladhari Division No.
3 -MAHAWA	Provincial Council Electorate Number & Name

LOCATION DIAGRAM

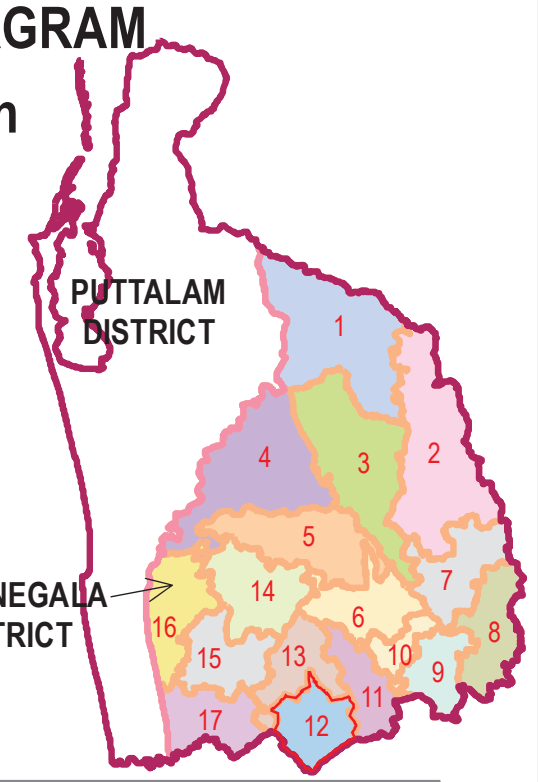

REFERENCE

Province Boundary

District Boundary

1 Provincial Council Electorate Number

Data Source :

Topographical data of the Survey Department of Sri Lanka & National Delimitation Committee Data 2013/2016

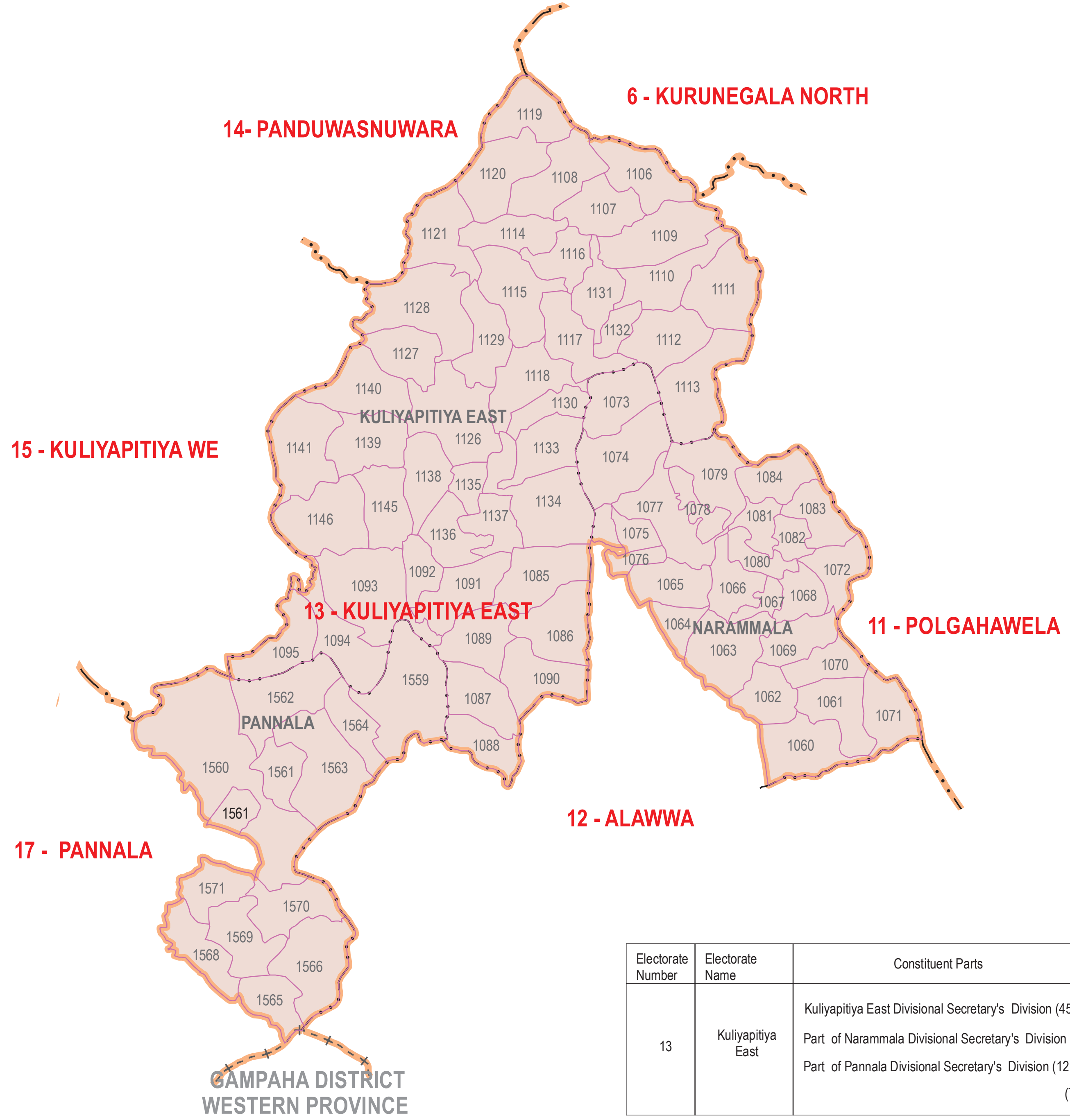

KURUNEGALA DISTRICT
PROVINCIAL COUNCIL
ELECTORATE NO.13
KULIYAPITIYA EAST

SCALE 1:155,000

50 25 0 50 100

Kilometers

LEGEND

+- -+- -+- -+- -+- -+- -	Province Boundary
+ · + · + · + · + · + ·	District Boundary
— · · · — · · · —	Divisional Secretary's Division Boundary
	Grama Niladhari Division Boundary
	Provincial Council Electorate Boundary
MAHO	Divisional Secretary's Division Name
36	Grama Niladhari Division No.
3 -MAHAWA	Provincial Council Electorate Number & Name

LOCATION DIAGRAM

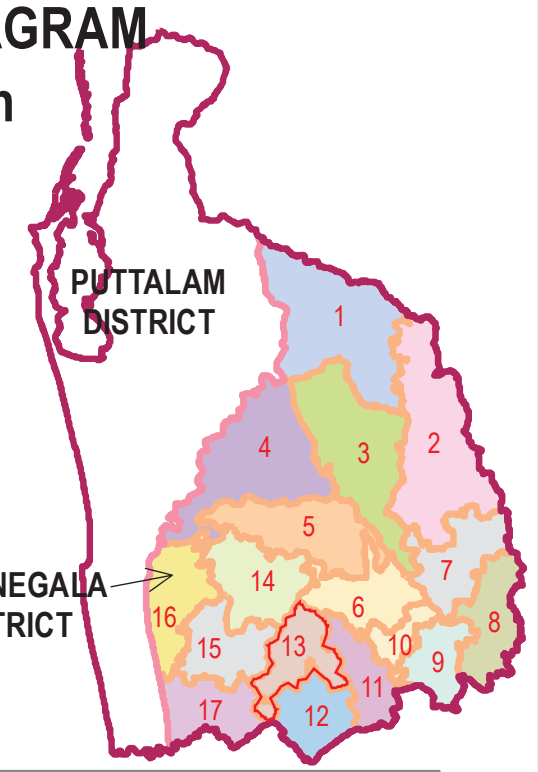

REFERENCE

	Province Boundary
	District Boundary
1	Provincial Council Electorate Number

Electorate Number	Electorate Name	Constituent Parts
13	Kuliyapitiya East	Kuliyapitiya East Divisional Secretary's Division (45 GN Divisions) Part of Narammala Divisional Secretary's Division (25 GN Divisions) Part of Pannala Divisional Secretary's Division (12 GN Divisions) (Total of 82 GN Divisions)

Data Source :
Topographical data of the Survey Department of Sri Lanka & National Delimitation Committee Data 2013/2016

KURUNEGALA DISTRICT
PROVINCIAL COUNCIL ELECTORATE NO.14 PANDUWASNUWARA

Electorate Number	Electorate Name	Constituent Parts
14	Panduwasnuwara	Panduwasnuwara West Divisional Secretary's Division (64 GN Divisions) Part of Panduwasnuwara East Divisional Secretary's Division(35 GN Divisions) (Total of 99 GN Divisions)

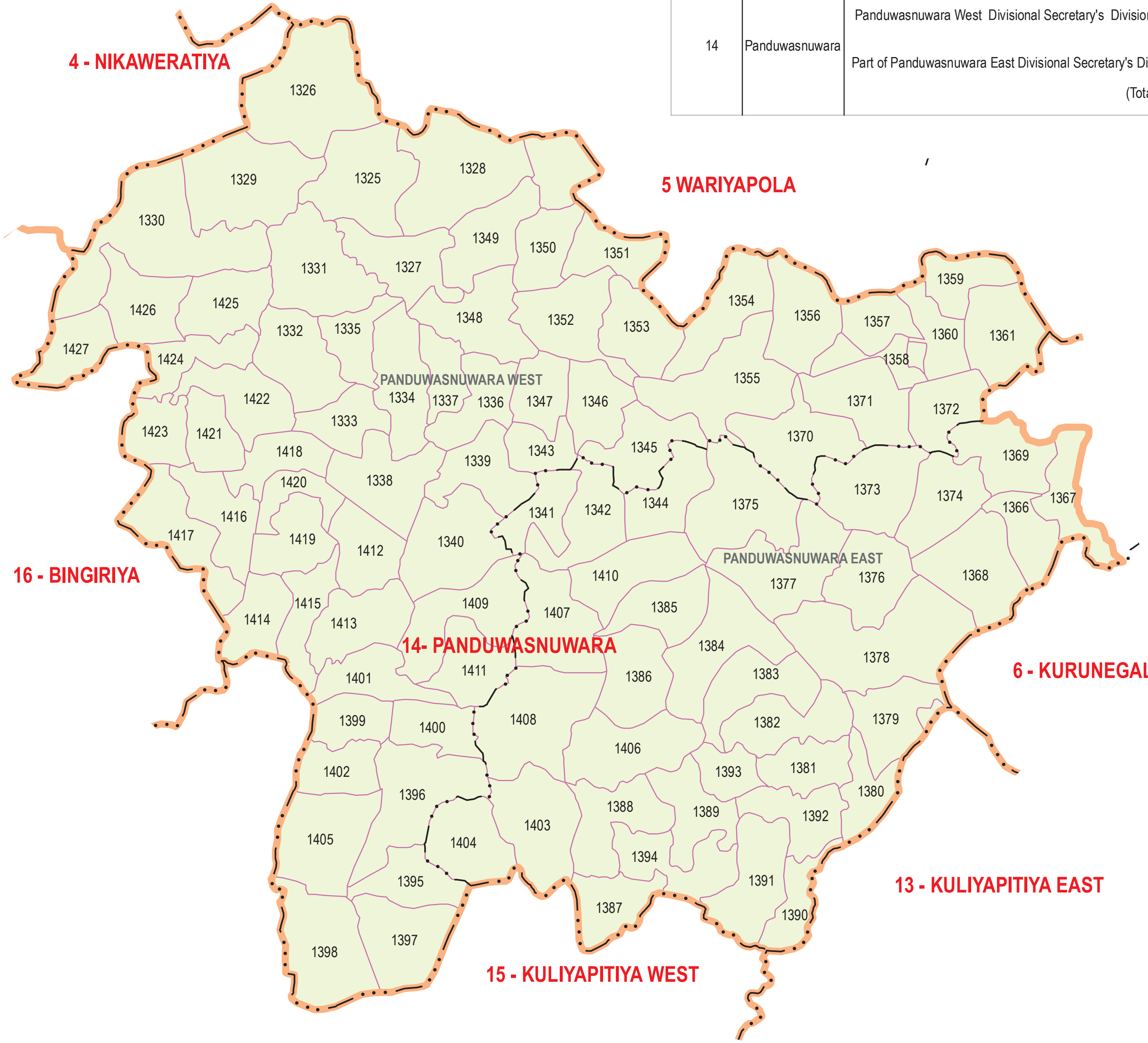

SCALE 1:138,000

50 25 0 50 100

Kilometers

LEGEND

Symbol	Description
+· ·+· ·+· ·+	Province Boundary
+ · + · + · +	District Boundary
— · · · — · · · —	Divisional Secretary's Division Boundary
(line)	Grama Niladhari Division Boundary
(thick line)	Provincial Council Electorate Boundary
MAHO	Divisional Secretary's Division Name
36	Grama Niladhari Division No.
3 -MAHAWA	Provincial Council Electorate Number & Name

LOCATION DIAGRAM

North Western Province

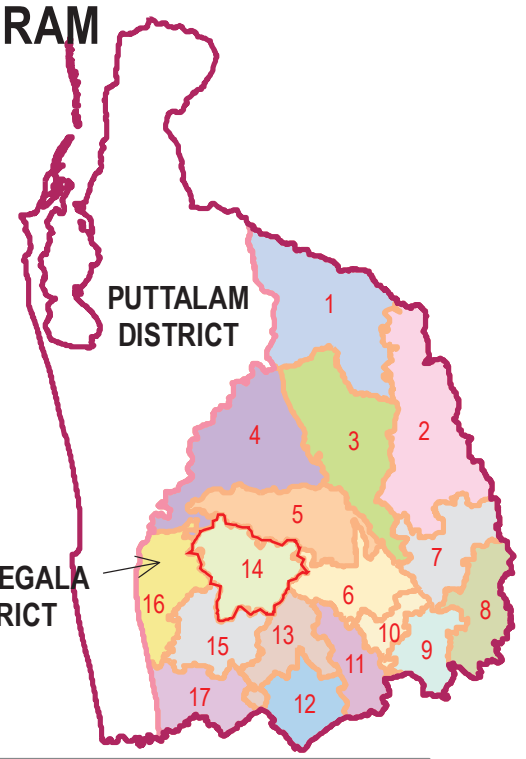

REFERENCE

- Province Boundary
- District Boundary
- 1 Provincial Council Electorate Number

Data Source :

Topographical data of the Survey Department of Sri Lanka & National Delimitation Committee Data 2013/2016

KURUNEGALA DISTRICT

PROVINCIAL COUNCIL ELECTORATE NO 15 KULIYAPITIYA WEST

Electorate Number	Electorate Name	Constituent Parts
15	Kuliyapitiya West	Kuliyapitiya West Divisional Secretary's Division (68 GN Divisions) Part of udabaddawa Divisional Secretary's Division (08 GN Divisions) Part of Pannala Divisional Secretary's Division (07 GN Divisions) (Total of 83 GN Divisions)

SCALE 1:126,000

50 25 0 50 100

Kilometers

LEGEND

- Province Boundary
- District Boundary
- Divisional Secretary's Division Boundary
- Grama Niladhari Division Boundary
- Provincial Council Electorate Boundary
- MAHO — Divisional Secretary's Division Name
- 36 — Grama Niladhari Division No.
- 3 -MAHAWA — Provincial Council Electorate Number & Name

LOCATION DIAGRAM

North Western Province

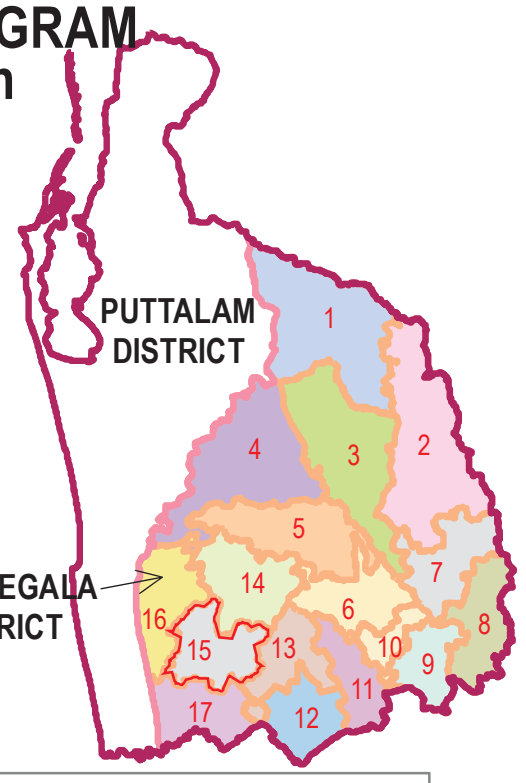

REFERENCE

- Province Boundary
- District Boundary
- 1 Provincial Council Electorate Number

Data Source :
Topographical data of the Survey Department of Sri Lanka & National Delimitation Committee Data 2013/2016

KURUNEGALA DISTRICT
PROVINCIAL COUNCIL ELECTORATE NO.16 BINGIRIYA

SCALE 1:183,000

50 25 0 50 100
Kilometers

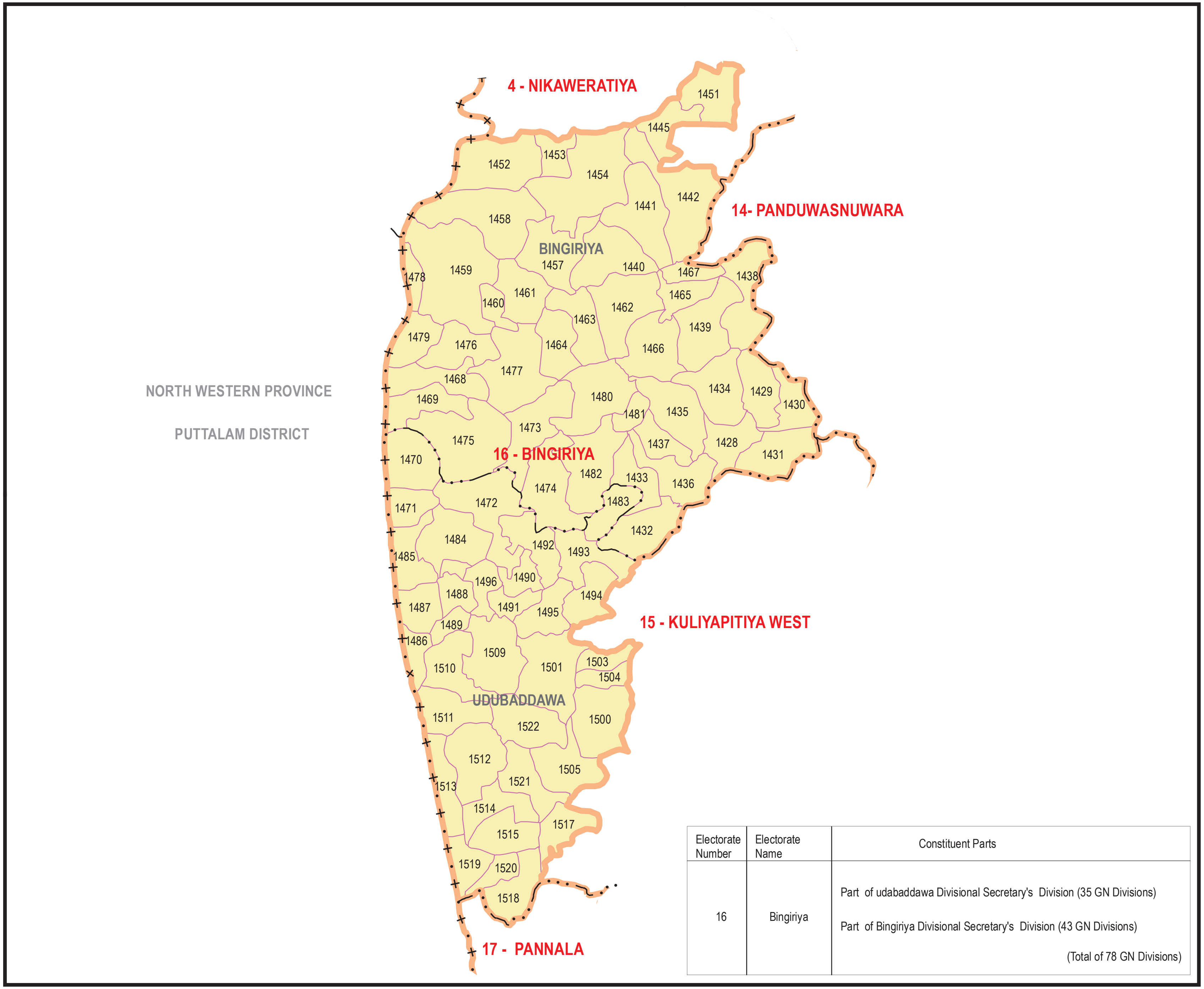

LEGEND

Symbol	Description
+ · · + · · + · · +	Province Boundary
+ · + · + · +	District Boundary
— · · · — · · · —	Divisional Secretary's Division Boundary
(thin line)	Grama Niladhari Division Boundary
(thick line)	Provincial Council Electorate Boundary
MAHO	Divisional Secretary's Division Name
36	Grama Niladhari Division No.
3 -MAHAWA	Provincial Council Electorate Number & Name

LOCATION DIAGRAM

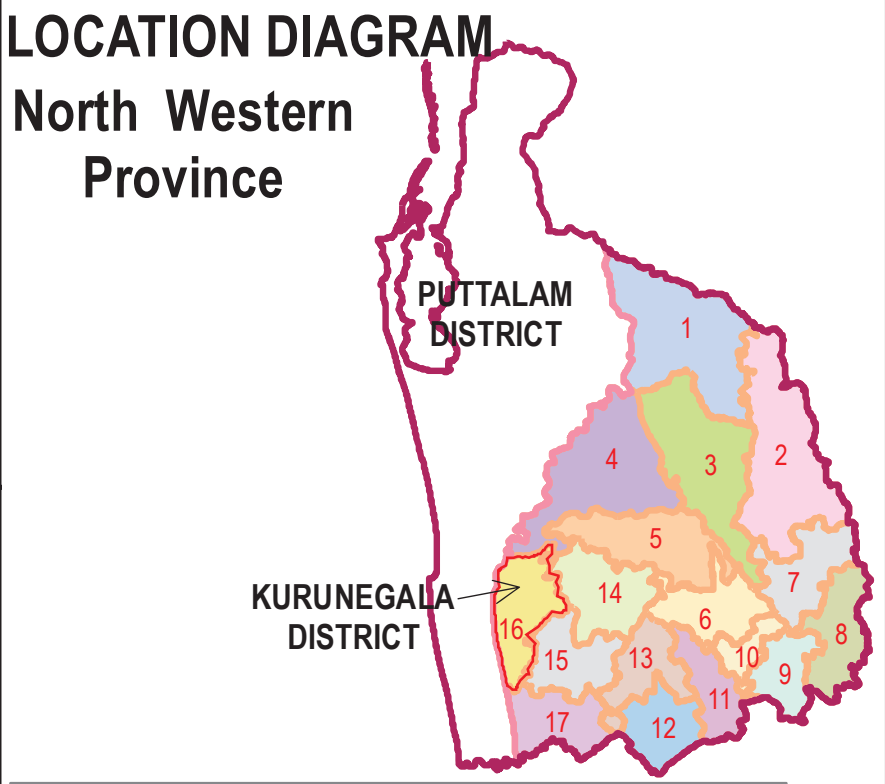

REFERENCE
- Province Boundary
- District Boundary
- 1 Provincial Council Electorate Number

Electorate Number	Electorate Name	Constituent Parts
16	Bingiriya	Part of udabaddawa Divisional Secretary's Division (35 GN Divisions) Part of Bingiriya Divisional Secretary's Division (43 GN Divisions) (Total of 78 GN Divisions)

Data Source :
Topographical data of the Survey Department of Sri Lanka & National Delimitation Committee Data 2013/2016

KURUNEGALA DISTRICT
PROVINCIAL COUNCIL ELECTORATE NO.17 PANNALA

SCALE 1:116,000

50 25 0 50 100
Kilometers

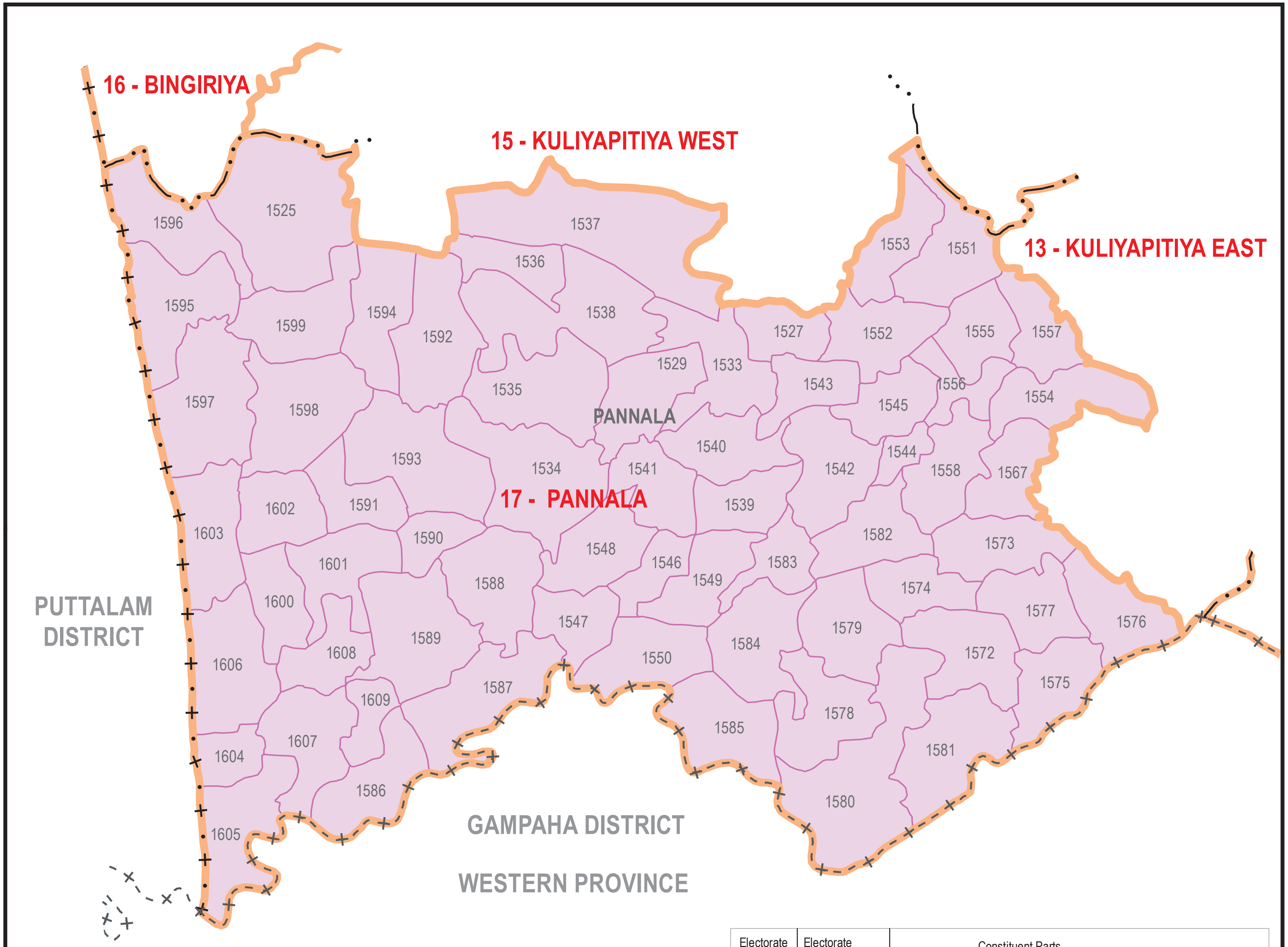

LEGEND

+· ·+· ·+· ·+· ·+	Province Boundary
+ · + · + · + · +	District Boundary
— · · · — · · · —	Divisional Secretary's Division Boundary
(thin line)	Grama Niladhari Division Boundary
(thick line)	Provincial Council Electorate Boundary
MAHO	Divisional Secretary's Division Name
36	Grama Niladhari Division No.
3 -MAHAWA	Provincial Council Electorate Number & Name

LOCATION DIAGRAM

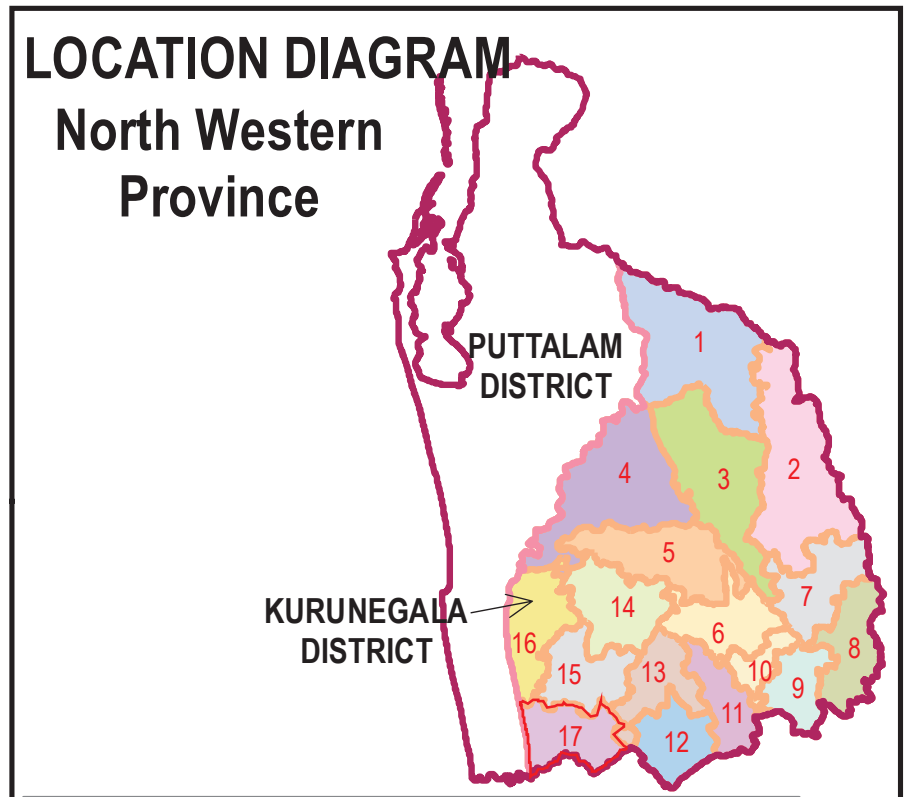

REFERENCE

- Province Boundary
- District Boundary
- 1 Provincial Council Electorate Number

Electorate Number	Electorate Name	Constituent Parts
17	Pannala	Part of Pannala Divisional Secretary's Division (68 GN Divisions)

Data Source :
Topographical data of the Survey Department of Sri Lanka & National Delimitation Committee Data 2013/2016

புத்தளம் மாவட்டம்

348. வட அகலாங்கு 7°16’ மற்றும் 8°34’ இடையிலும் கிழக்கு நெட்டாங்கு 79°41’ மற்றும் 80°9’ இடையிலும்; அமையப் பெற்றுள்ள புத்தளம் மாவட்டம், 3,072 சதுர கிலோ மீற்றர் பரப்புக் கொண்டதாகும். இம் மாவட்டம் மாகாணத்தின் மொத்தப்பரப்பில் 38.9 வீதம் வரை பரந்து காணப்படுகின்றது. 2,882 சதுர கிலோ மீற்றர் தரைப் பிரதேசத்தையும் 190 சதுர கிலோமீற்றர் நீர்ப்பரப்புப் பிரதேசத்தையும் கொண்டுள்ளது. இம் மாவட்டத்தின் உள்ளக நீர்ப்பரப்பு மொத்தப்பரப்பின் 6.2% ஆகும். வடக்கே மன்னார் மாவட்டத்தையும், தெற்கே கம்பஹா மாவட்டத்தையும், கிழக்கே அநுராதபுரம் மற்றும் குருணாகல் மாவட்டங்களையும் மேற்கே கடலையும் எல்லையாகக் கொண்டமைந்துள்ளது. 2010 ஆம் ஆண்டில் கணக்கிடப்பட்டவாறு மாவட்டத்தின் வனப்பிரதேசம் அதன் மொத்தப்பரப்பில் (27%) 842 சதுர கிலோமீற்றராகக் காணப்பட்டது. இந்த மாவட்டத்தின் அதிகூடிய உயரம் கடல் மட்டத்திற்குமேல் 250+ மீற்றர் ஆகும்.

349. சனத்தொகை மற்றும் வீடுகளின் கணக்கெடுப்பின்படி (2012) சனத்தொகை 762,396 ஆகுமென்பதோடு, சனஅடர்த்தி சதுர கிலோமீற்றருக்கு 265 நபர்களாக மாவட்டத்தினுள் காணப்பட்டது. 10 வயதுக்கு மேற்பட்ட சனத்தொகையின் எழுத்தறிவு 95.8% ஆகும். கொழும்பிலிருந்து 120 கிலோமீற்றர் நேரடித் தூரத்தில் அமையப் பெற்றுள்ள புத்தளம் நகரம், இம் மாவட்டத்தின் தலைநகராகும். 2016 ஆம் ஆண்டு மாவட்டத்தினுள் 1525 கிலோமீற்றர் நீளத்திற்கு வீதிகள் அமைந்துள்ளன. ஒல்லாந்தர் காலப்பகுதியில் கொழும்பு மற்றும் புத்தளம் நகர்களுக்கிடையில் பண்டங்களைக் பரிமாரிக்கொள்வதற்காக (போக்குவரத்துக்காக) “பாரு எல” படகுக் கால்வாய் மாவட்டத்திற் கூடாக நிருமாணிக்கப்பட்டது. மாவட்டத்தின் வேலை வாய்ப்பு முக்கியமாக சேவைத் துறையில் (47%) அதைத்தொடர்ந்து கைத்தொழிற் துறையில் (28%) மற்றும் விவசாயத் துறையில் (25%) ஆகும்.

இன மற்றும் சமய அடிப்படையில் சனத்தொகை வேறுபாடு

350. சனத்தொகை இனப்பிரிவு மற்றும் சமயங்களுக்கமைய வேறுபட்டுள்ள விதம் அட்டவணை 8.2.1 இல் காட்டப்பட்டுள்ளது. அந்த அட்டவணையில் குறிப்பிடப்பட்டுள்ளதற்கு அமைய, மாவட்டத்தின் பெரும்பான்மை மக்கள் சிங்களவர்கள் ஆவர். அது மொத்த மாவட்ட சனத்தொகையில் 73.6 வீதமாகும். அதற்கு அடுத்து இலங்கை முஸ்லிம்கள் 19.3% ஆகும். சமய அடிப்படையில் பௌத்தர்கள் 43.3 % , உரோமன் கத்தோலிக்கர் 31.5% மற்றும் இஸ்லாம் சமயத்தவாகள் 19.7% ஆகும்.

அட்டவணை 8.2.1: இன மற்றும் மத அடிப்படையில் சனத்தொகை வேறுபாடு - புத்தளம் மாவட்டம்

இனப்பிரிவு	எண்ணிக்கை	%	சமயம்	எண்ணிக்கை	%
சிங்களவர்	560,838	73.6	பௌத்தம்	329,705	43.3
இலங்கைத் தமிழர்	48,341	6.3	இந்து	28,811	3.8
இந்தியத் தமிழர்	1,953	0.3	இஸ்லாம்	150,404	19.7
இலங்கை முஸ்லிம்	147,546	19.3	ரோமன் கத்தோலிக்கம்	240,221	31.5
வேறு	3,718	0.5	ஏனைய கிருஸ்தவம்	12,093	1.6
			வேறு	1,162	0.1
மொத்தம்	762,396		மொத்தம்	762,396	

புத்தளம் மாவட்டத்தின் தேர்தல் தொகுதிகளுக்கான எல்லை நிர்ணயம்

351. மாகாண சபைத் தேர்தல் முதன்மைச் சட்டத்தின் படி தேர்தல் ஆணையாளரால் , வடமேல் மாகாண சபையில் உள்ள புத்தளம் மாவட்டத்திற்கு 16 மாகாண சபை உறுப்பினர்கள் நிர்ணயிக்கப் பட்டனர். 2017 ஆம் திருத்தச்சட்டம் பகுதி 3 A (2) இன் படி புத்தளம்மாவட்டம் 8 மாகாண சபை உறுப்பினர்களை தெரிவு செய்யக்கூடிய வகையில் அத் தேர்தல் தொகுதிகள் பிரிக்கப்பட வேண்டி இருந்தது.

352. புத்தளம் மாவட்டத்தில் 16 பிரதேச செயலகப் பிரிவுகள் உட்பட்ட 548 கிராம அலுவலர் பிரிவுகளில் வசிக்கும் மொத்த சனத்தொகை 762,396 பேரிலிருந்து ஒற்றை அங்கத்தவர் தொகுதிக்கு உறுப்பினரை தெரிவு செய்வதற்கான சராசரி சனத்தொகை 95,300 ஆக நிர்ணயிக்கப்பட்டிருந்தது.

353. புத்தளம் மாவட்ட செயலகத்தில் 20.11.2017 மாலை பொதுமக்களுடன் நடைபெற்ற கூட்டத்தில், பெற்றுக்கொள்ளப்பட்ட 12 பிரேரணைகளுடன், பொதுமக்களிடம் எழுத்து மூலம் சமர்பிக்கும் படிகேட்டுப் பெற்றுக்கொள்ளப்பட்ட 23 பிரேரணைகள் அடங்களாக மொத்தம் 35 சமர்ப்பிப்புகளில் 38 பிரேரணைகளை குழு பெற்றுக் கொண்டது.

354. முஸ்லிம் சமூகத்திடம் இருந்து கிடைக்கப் பெற்ற பெரும்பாலான சமர்ப்பிப்புகள் ஒரே மாதிரியாக இருந்தன அதாவது கல்பிட்டி பகுதிக்கு ஒரு பல் அங்கத்துவ தேர்தல் தொகுதி உள்ளடங்குமாறு 7 தேர்தல் தொகுதிகளை பெயர் குறிப்பிட்டு எல்லை நிர்ணயம் செய்யவேண்டும் என்று பரிந்துரைத்திருந்தன. அதே நேரத்தில் குழு இன்னொரு சமர்ப்பிப்பு கல்பிட்டி பகுதிக்கு பல் அங்கத்துவ தேர்தல் தொகுதி உருவாக்குவதற்கு எதிராக இருந்ததையும் அவதானித்தது. மேலும் குழு அவதானித்ததாவது முழு மாவட்ட சனத்தொகையில் முஸ்லிம்கள் 19.7% ஆக உள்ளடங்கி இருந்தனர் மேலும் முக்கியமாக இரண்டு பிரதேச செயலக பிரிவுகளில் செறிவாக இருப்பதுமேயாகும். இது பல் உறுப்பினர் தேர்தல் தொகுதிகளை உருவாக்காமல் அந்த சமூகத்தின் பிரதிநிதித்துவத்தை பாதுகாக்கும் வகையில் தொகுதிகள் உருவாக்க முடியும் என்பதையும் குழு அவதானித்தது. மேலும் பல் உறுப்பினர் தேர்தல் தொகுதியில் பல் வேறு சமூகங்களின் உறுப்பினர்கள் தெரிவுசெய்யப்படும் வாய்ப்பினையும் அப் பரிந்துரைகள் மூலம் அறியமுடியவில்லை. எனவே இதனை இரட்டை அங்கத்தவர் தொகுதியாக எல்லை நிர்ணயம் செய்தாலும் எதிர்பார்க்கும் பிரதிபலனை மற்றைய இனத்தவர்கள் பெறுவது நடைமுறைச் சாத்தியமற்றது. எனவே குழு 2017 ஆம் திருத்தச்சட்டம் பகுதி 3(A)(4)(b) யும் கருத்திற்கொண்டு குறிப்பிட்ட தேர்தல் தொகுதிகளில் அந்தந்த சமூகவிருப்பங்களை அந்த் பிரதேசங்களில் பாதுகாக்கும் வகையில் நடவடிக்கை எடுக்க முடிவுசெய்தது.

355. அதிகமான பிரேரணைகளின் பரிந்துரைகள் தேர்தல் தொகுதி எல்லை நிர்ணயம் செய்யவேண்டிய முறைபற்றி கூறியிருந்தாலும் அவற்றுள் சில சரியான தகவல்களைத் தரவில்லை. அவற்றுள் பல பரிந்துரைகள் பிரதேச செயலக பிரிவுகளின் எல்லைகளை அடிப்படையாக கொண்டு எல்லை நிர்ணயம் இருக்கவேண்டும் என்று கூறப்பட்டிருந்தது. ஒன்று உள்ளூர் அதிகாரசபை எல்லைகளையும், இன்னும் ஒன்று பழைய பாராளுமன்றத் தொகுதிகளின் எல்லைகளின் (தற்போதையவாக்கெடுப்புப்பிரிவுகளை) பகுதியை அடிப்படையாக கொண்டு இருக்கவேண்டும் என்றும், மற்றும் ஒன்று குறிப்பிட்ட தேர்தல் தொகுதிகளில் குறிப்பிட்ட 3 கிராம அலுவலர் பிரிவுகளை உள்ளடக்க வேண்டும் என்றும் பரிந்துரைத்தன. இவற்றுள் சில பல் அங்கத்துவ தேர்தல் தொகுதியையும் பரிந்துரைத்திருந்தன. பெரும்பாலான பரிந்துரைக்கப்பட்ட பிரேரணைகளில் தொகுதிகளுக்கிடையிலான சனத்தொகைச் செறிவு விகிதாசாரத்திற்கு ஏற்ப இல்லாமல் இருந்ததாலும், மேலும் பல ஆலோசனைகள் 2017 ஆம் திருத்தச்சட்டம்பகுதி 3(A) (4) (b) இன் நோக்கத்திற்கேற்ப அமையாததாலும் இப் பிரேரணைகளை

குழுவால் கருத்தில் எடுக்க முடியவில்லை. எவ்வாறாயினும் சாத்தியமான வேளைகளில் குழுவானது முன்வைக்கப்பட்ட பிரேரணை முன்மொழிவுகளை முடியுமானவரை பிரதேச செயலகங்களை தேர்தல் தொகுதிகளுக்கு இணைக்கும்போது சேர்த்துக் கொண்டுள்ளது.

356. மூன்று பிரேரணைகள் விரிவான ஆலோசனைகளை பரிந்துரைத்தன. அவை விவரித்ததாவது ஒன்று கிராமசேவகர் பிரிவுகளை எந்த விதமாற்றமும் செய்யாமல் அப்படியே வைத்திருப்பதற்கும் மற்றையது கல்பிட்டிய பிரதேசத்தை பல் அங்கத்தவ தேர்தல் தொகுதிக்கு மாற்றுவதற்கு எதிராகவும், மற்றும் ஒன்று ஒவ்வொரு தேர்தல் தொகுதிக்கும் 2 பிரதேச செயலக பிரிவுகளை இணைப்பதற்குமாக இருந்தன. இந்த பரிந்துரைப்புகள் தேவையான வேளைகளில் கருத்தில் கொள்ளப்பட்டன

357. மூன்று சமர்ப்பிப்புகளுக்கு குழுவால் எந்த நடவடிக்கையும் எடுக்க தேவையேற்ப்படவில்லை. ஏனென்றால் அதில் ஒன்று எந்த முன்மொழிவுகளையும் கொண்டிருக்கவில்லை மற்றையவற்றின் பரிந்துரைகள் குழுவின் பொறுப்பு ஆணைகளுக்கு உட்பட்டதாக அமையவில்லை
தொகுதிகளுக்கு பெயரிடும்போது, தொகுதிகளின் பெயர்கள், அத் தொகுதியிலுள்ள ஒரு பிரதேச செயலகத்தின் பெயரை, கிராமசேவகர் பிரிவுகளின் எண்ணிக்கை மற்றும் சனத்தொகை அடிப்படையில் இட தீர்மானிக்கப்பட்டது. தீர்மானிக்கப்பட்ட பெயர்கள் தேர்தல் தொகுதிகள் பெயரிட்டு பெறப்பட்ட பல பிரேரணைகளுடன் ஒத்துபோகிறது

359. சுருக்கமாககூறினால் 11 பிரதேச செயலக பிரிவுகள் பிரிக்கப்படாமல் முழுவதுமாக தொகுதிகளுக்குள் அடங்குவதோடு, 5 பிரதேச செயலக பிரிவுகள் 2 தொகுதிகளுக்குள் பிரிக்கப்பட்டும், தொகுதிக்கான சராசரி மக்கள் தொகையை விட்டு –6.8% மற்றும் + 4.8% இற்கும் வெளியே செல்லாதவாறு இருக்கக்கூடியதாக புத்தளம் மாவட்டம் 8 ஒற்றை அங்கத்துவதொகுதிகளாகப் பின்வருமாறு பிரிக்கப்பட்டுள்ளது.

தேர்தல் தொகுதிகள் – புத்தளம் மாவட்டம்

தேர்தல் தொகுதி இலக்கம்	தேர்தல் தொகுதியின் பெயர்	தெரிவுசெய்ய வேண்டிய உறுப்பினர் தொகை
1	கல்பிட்டி	1
2	புத்தளம்	1
3	ஆணமடுவ	1
4	முந்தல்	1
5	சிலாபம்	1
6	மாதம்பே	1
7	நாத்தாண்டி	1
8	வென்னப்புவ	1

மாகாண சபைத் தேர்தல் தொகுதி இலக்கம்: 1 - கல்பிட்டி

தெரிவுசெய்ய வேண்டிய உறுப்பினர் தொகை:- 1 விஸ்தீரணம் (ச.கிமீ) 179.0

சனத்தொகை

இனத்தொகுதி		%	சமயம்		%
சிங்களவர்	27478	27.6%	பௌத்தம்	5679	5.7%
இலங்கைத் தமிழர்	11213	11.3%	இந்து	4009	4.0%
இந்தியத்தமிழர்	437	0.4%	இஸ்லாம்	59666	60.0%
இலங்கைச்சோனகர்	58861	59.2%	றோமன் கத்தோலிக்கம்	28219	28.4%
ஏனையவர்	1435	1.4%	ஏனைய கிறிஸ்தவம்	806	0.8%
			ஏனையவை	1045	1.1%
மொத்தம்	99424		மொத்தம்	99424	

மேற்கூறிய தேர்தல் தொகுதிக்குள் உள்ளடக்கப்பட வேண்டிய பகுதிகள்	கிராம சேவகர் பிரிவுகள் எண்ணிக்கை
1. கல்பிட்டி பிரதேச செயலக பிரிவு.	31
2. முந்தல் பிரதேச செயலக பிரிவின் ஒரு பகுதி	6

மாகாண சபைத் தேர்தல் தொகுதி இலக்கம்: 2 - புத்தளம்

தெரிவுசெய்ய வேண்டிய உறுப்பினர் தொகை:- 1 விஸ்தீரணம் (ச.கிமீ) 890.2

சனத்தொகை

இனத்தொகுதி		%	சமயம்		%
சிங்களவர்	31777	31.8%	பௌத்தம்	21853	21.9%
இலங்கைத் தமிழர்	8470	8.5%	இந்து	5581	5.6%
இந்தியத்தமிழர்	393	0.4%	இஸ்லாம்	59444	59.5%
இலங்கைச்சோனகர்	58455	58.5%	றோமன் கத்தோலிக்கம்	11325	11.3%
ஏனையவர்	808	0.8%	ஏனைய கிறிஸ்தவம்	1682	1.7%
			ஏனையவை	18	0.0%
மொத்தம்	99903		மொத்தம்	99903	

மேற்கூறிய தேர்தல் தொகுதிக்குள் உள்ளடக்கப்பட வேண்டிய பகுதிகள்	கிராம சேவகர் பிரிவுகள் எண்ணிக்கை
1. வண்ணாத்திவில்லு பிரதேச செயலக பிரிவு.	17
2. புத்தளம் பிரதேச செயலக பிரிவு.	22

மாகாண சபைத் தேர்தல் தொகுதி இலக்கம்: 3 - ஆணமடுவ

தெரிவுசெய்ய வேண்டிய உறுப்பினர் தொகை:- 1 | விஸ்தீரணம் (ச.கிமீ) 1075.1

சனத்தொகை

இனத்தொகுதி		%	சமயம்		%
சிங்களவர்	92842	98.5%	பௌத்தம்	87356	92.7%
இலங்கைத் தமிழர்	656	0.7%	இந்து	237	0.3%
இந்தியத்தமிழர்	25	0.0%	இஸ்லாம்	768	0.8%
இலங்கைச்சோனகர்	677	0.7%	றோமன் கத்தோலிக்கம்	5270	5.6%
ஏனையவர்	33	0.0%	ஏனைய கிறிஸ்தவம்	592	0.6%
			ஏனையவை	10	0.0%
மொத்தம்	94233		மொத்தம்	94233	

மேற்கூறிய தேர்தல் தொகுதிக்குள் உள்ளடக்கப்பட வேண்டிய பகுதிகள்	கிராம சேவகர் பிரிவுகள் எண்ணிக்கை
1. கருவலகஸ்வெவ பிரதேச செயலக பிரிவு.	26
2. நவகத்தேகம பிரதேச செயலக பிரிவு.	19
3. ஆணமடுவ பிரதேச செயலக பிரிவு.	35
2. மஹகும்புக்கடவல பிரதேச செயலக பிரிவின் ஒரு பகுதி	24

மாகாண சபைத் தேர்தல் தொகுதி இலக்கம்: 4 - முந்தல்

தெரிவுசெய்ய வேண்டிய உறுப்பினர் தொகை:- 1 | விஸ்தீரணம் (ச.கிமீ) 402.0

சனத்தொகை

இனத்தொகுதி		%	சமயம்		%
சிங்களவர்	60170	67.7%	பௌத்தம்	37164	41.8%
இலங்கைத் தமிழர்	13211	14.9%	இந்து	9903	11.1%
இந்தியத்தமிழர்	185	0.2%	இஸ்லாம்	15391	17.3%
இலங்கைச்சோனகர்	15060	17.0%	றோமன் கத்தோலிக்கம்	25317	28.5%
ஏனையவர்	199	0.2%	ஏனைய கிறிஸ்தவம்	1033	1.2%
			ஏனையவை	17	0.0%
மொத்தம்	88825		மொத்தம்	88825	

மேற்கூறிய தேர்தல் தொகுதிக்குள் உள்ளடக்கப்பட வேண்டிய பகுதிகள்	கிராம சேவகர் பிரிவுகள் எண்ணிக்கை
1. பள்ளம பிரதேச செயலக பிரிவு.	18
2. முந்தல் பிரதேச செயலக பிரிவின் ஒரு பகுதி	25
3. ஆரச்சிகட்டுவ பிரதேச செயலக பிரிவின் ஒரு பகுதி	14
4.மஹகும்புக்கடவல பிரதேச செயலக பிரிவின் ஒரு பகுதி	1

மாகாண சபைத் தேர்தல் தொகுதி இலக்கம்: 5 - சிலாபம்

தெரிவுசெய்ய வேண்டிய உறுப்பினர் தொகை:- 1   விஸ்தீரணம் (ச.கிமீ) 181.8

சனத்தொகை					
இனத்தொகுதி		%	சமயம்		%
சிங்களவர்	80185	86.1%	பௌத்தம்	38116	40.9%
இலங்கைத் தமிழர்	7581	8.1%	இந்து	5456	5.9%
இந்தியத்தமிழர்	153	0.2%	இஸ்லாம்	5244	5.6%
இலங்கைச்சோனகர்	4921	5.3%	றோமன் கத்தோலிக்கம்	41981	45.1%
ஏனையவர்	275	0.3%	ஏனைய கிறிஸ்தவம்	2288	2.5%
			ஏனையவை	30	0.0%
மொத்தம்	93115		மொத்தம்	93115	

மேற்கூறிய தேர்தல் தொகுதிக்குள் உள்ளடக்கப்பட வேண்டிய பகுதிகள்	கிராம சேவகர் பிரிவுகள் எண்ணிக்கை
1. சிலாபம் பிரதேச செயலக பிரிவு.	49
2. ஆரச்சிகட்டுவ பிரதேச செயலக பிரிவின் ஒரு பகுதி	19
3. மஹவெவ பிரதேச செயலக பிரிவின் ஒரு பகுதி	2

மாகாண சபைத் தேர்தல் தொகுதி இலக்கம்: 6 - மாதம்பே

தெரிவுசெய்ய வேண்டிய உறுப்பினர் தொகை:- 1   விஸ்தீரணம் (ச.கிமீ) 156.7

சனத்தொகை					
இனத்தொகுதி		%	சமயம்		%
சிங்களவர்	88970	94.4%	பௌத்தம்	57372	60.9%
இலங்கைத் தமிழர்	2120	2.2%	இந்து	1023	1.1%
இந்தியத்தமிழர்	128	0.1%	இஸ்லாம்	2787	3.0%
இலங்கைச்சோனகர்	2752	2.9%	றோமன் கத்தோலிக்கம்	30835	32.7%
ஏனையவர்	271	0.3%	ஏனைய கிறிஸ்தவம்	2207	2.3%
			ஏனையவை	17	0.0%
மொத்தம்	94241		மொத்தம்	94241	

மேற்கூறிய தேர்தல் தொகுதிக்குள் உள்ளடக்கப்பட வேண்டிய பகுதிகள்	கிராம சேவகர் பிரிவுகள் எண்ணிக்கை
1. மாதம்பே பிரதேச செயலக பிரிவு.	49
2. மஹவெவ பிரதேச செயலக பிரிவின் ஒரு பகுதி	45

மாகாண சபைத் தேர்தல் தொகுதி இலக்கம்: 7 - நாத்தாண்டி

தெரிவுசெய்ய வேண்டிய உறுப்பினர் தொகை:- 1 விஸ்தீரணம் (ச.கிமீ) 117.7

சனத்தொகை

இனத்தொகுதி		%	சமயம்		%
சிங்களவர்	86888	90.2%	பௌத்தம்	54458	56.6%
இலங்கைத் தமிழர்	2151	2.2%	இந்து	1337	1.4%
இந்தியத்தமிழர்	228	0.2%	இஸ்லாம்	6955	7.2%
இலங்கைச்சோனகர்	6703	7.0%	றோமன் கத்தோலிக்கம்	31940	33.2%
ஏனையவர்	327	0.3%	ஏனைய கிறிஸ்தவம்	1598	1.7%
			ஏனையவை	9	0.0%
மொத்தம்	96297		மொத்தம்	96297	

மேற்கூறிய தேர்தல் தொகுதிக்குள் உள்ளடக்கப்பட வேண்டிய பகுதிகள்	கிராம சேவகர் பிரிவுகள் எண்ணிக்கை
1. நாத்தாண்டி பிரதேச செயலக பிரிவு.	47
2. தங்கொட்டுவ பிரதேச செயலக பிரிவின் ஒரு பகுதி	24

மாகாண சபைத் தேர்தல் தொகுதி இலக்கம்: 8 - வென்னப்புவ

தெரிவுசெய்ய வேண்டிய உறுப்பினர் தொகை:- 1 விஸ்தீரணம் (ச.கிமீ) 69.5

சனத்தொகை

இனத்தொகுதி		%	சமயம்		%
சிங்களவர்	92528	96.0%	பௌத்தம்	27707	28.8%
இலங்கைத் தமிழர்	2939	3.1%	இந்து	1265	1.3%
இந்தியத்தமிழர்	404	0.4%	இஸ்லாம்	149	0.2%
இலங்கைச்சோனகர்	117	0.1%	றோமன் கத்தோலிக்கம்	65334	67.8%
ஏனையவர்	370	0.4%	ஏனைய கிறிஸ்தவம்	1887	2.0%
			ஏனையவை	16	0.0%
மொத்தம்	96358		மொத்தம்	96358	

மேற்கூறிய தேர்தல் தொகுதிக்குள் உள்ளடக்கப்பட வேண்டிய பகுதிகள்	கிராம சேவகர் பிரிவுகள் எண்ணிக்கை
1. வென்னப்புவ பிரதேச செயலக பிரிவு.	52
2. தங்கொட்டுவ பிரதேச செயலக பிரிவின் ஒரு பகுதி	23

PUTTALAM DISTRICT
PROVINCIAL COUNCIL ELECTORATE NO.1
KALPITIYA

SCALE 1:450,000

5 2.5 0 5 10

Kilometers

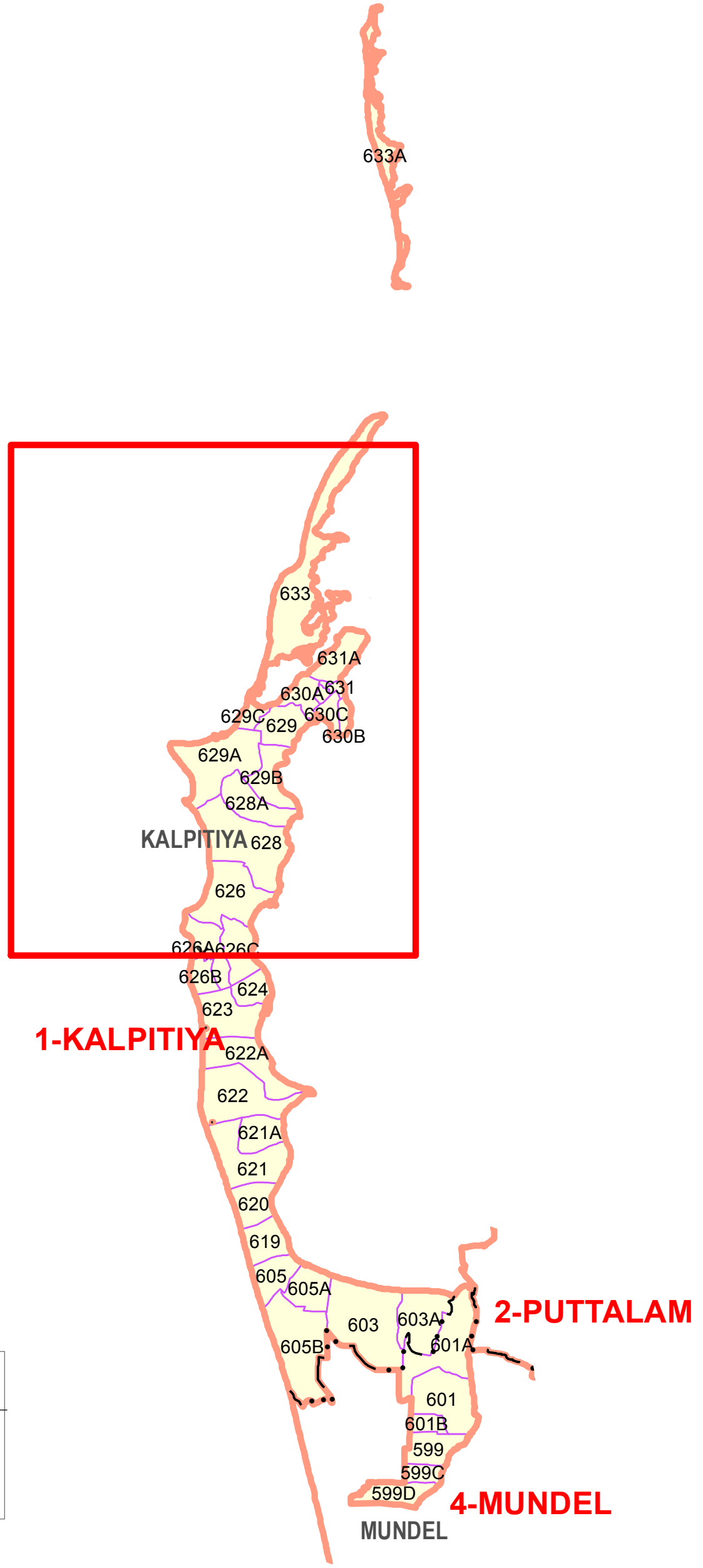

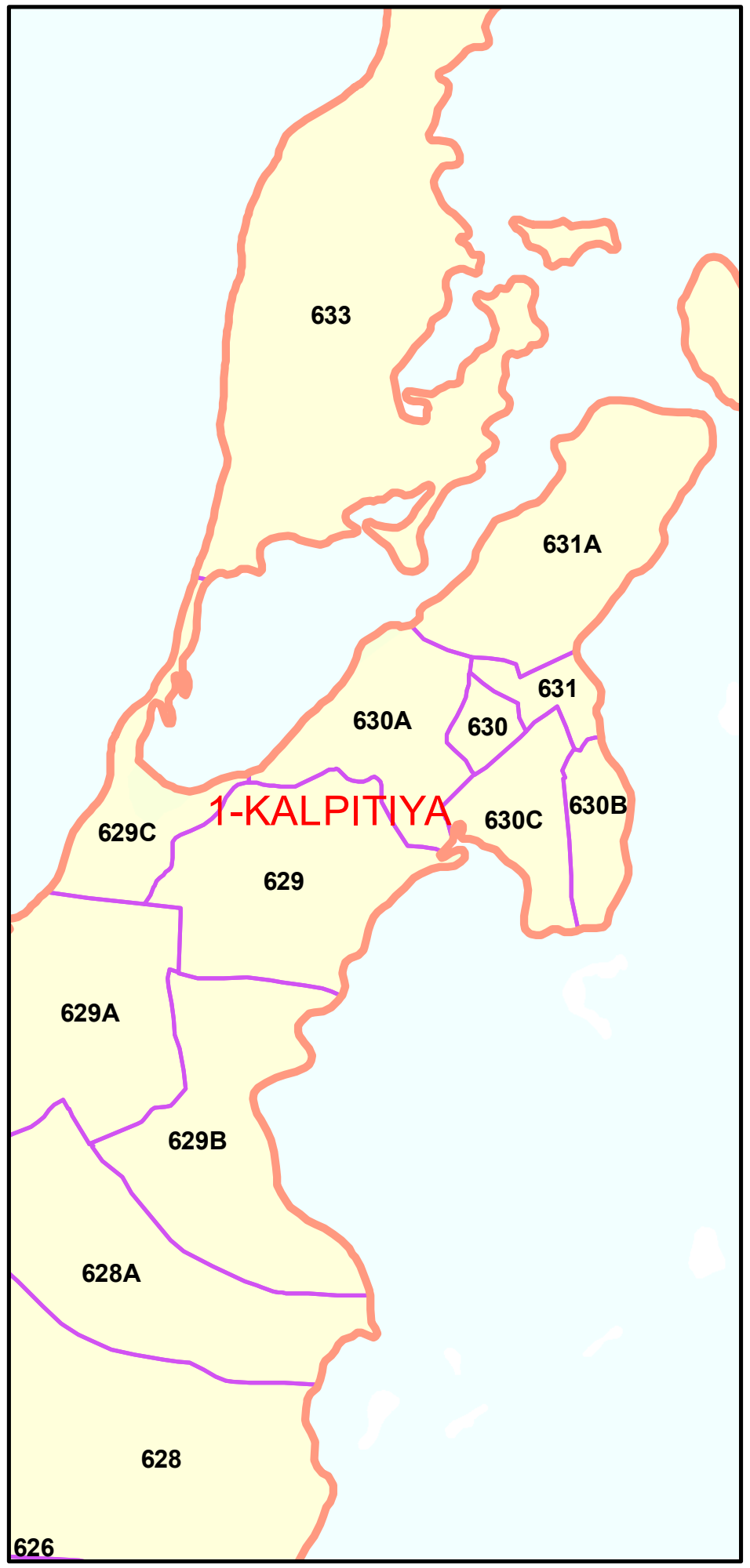

LEGEND

+·-·+·-·+	Province Boundary
+ · + · +	District Boundary
— · · · — · · · —	Divisional Secretary's Division Boundary
(purple line)	Grama Niladhari Division Boundary
(orange line)	Provincial Council Electorate Boundary
ELAHERA	Divisional Secretary's Division Name
634	Grama Niladhari Division No.
3 - ANAMADUWA	Provincial Council Electorate Number & Name

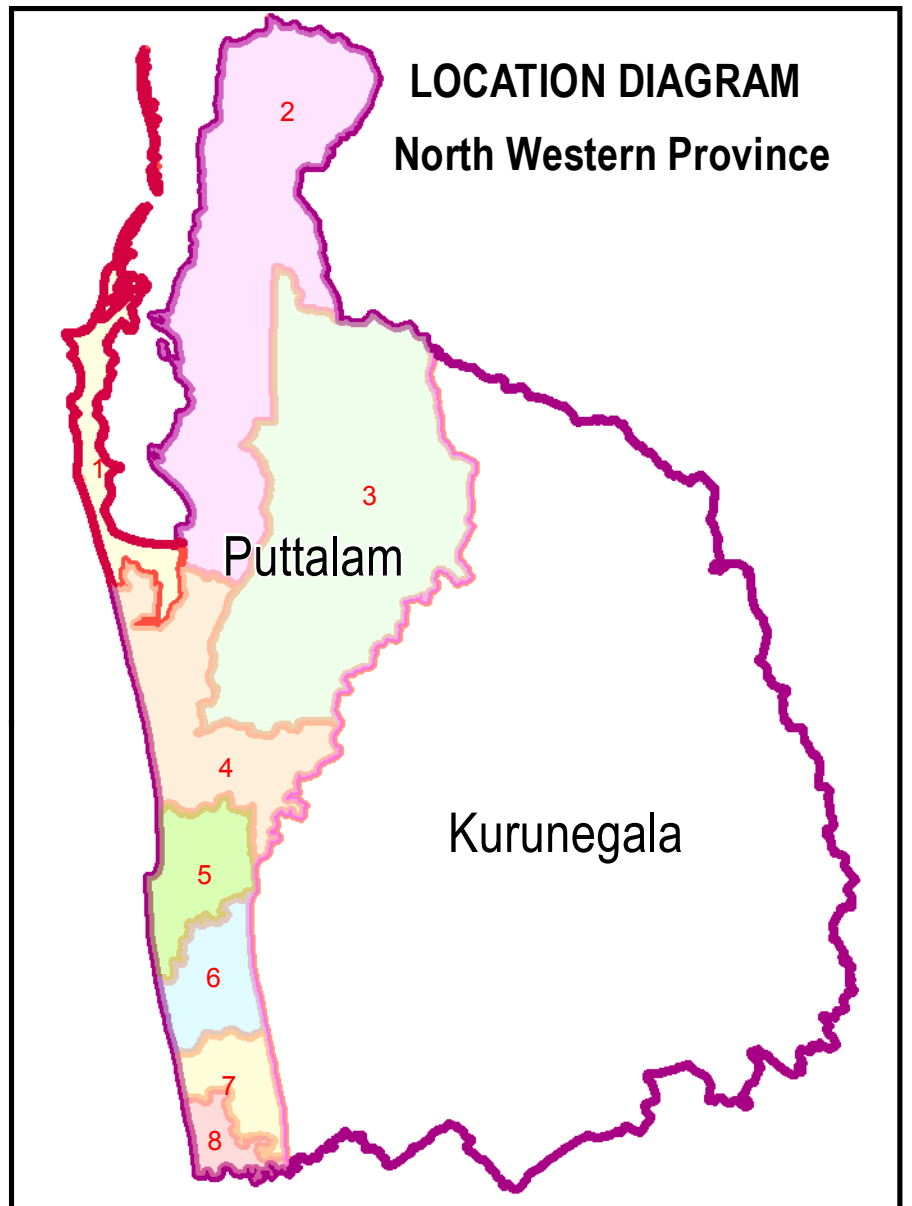

REFERENCE

- Province Boundary
- District Boundary
- 1 Provincial Council Electorate Number

Electorate Number	Electorate Name	Constituent Parts
1	Kalpitiya	Part of Mundel Divisional Secretary's Division (06 GN Divisions) Kalpitiya Divisional Secretary's Division (31 GN Division) (Total of 37 GN Divisions)

Data Source :

Topographical data of the Survey Department of Sri Lanka & National Delimitation Committee Data 2013/2016

PUTTALAM DISTRICT
PROVINCIAL COUNCIL ELECTORATE NO.2 PUTTALAM

SCALE 1:425,000

5 2.5 0 5 10
Kilometers

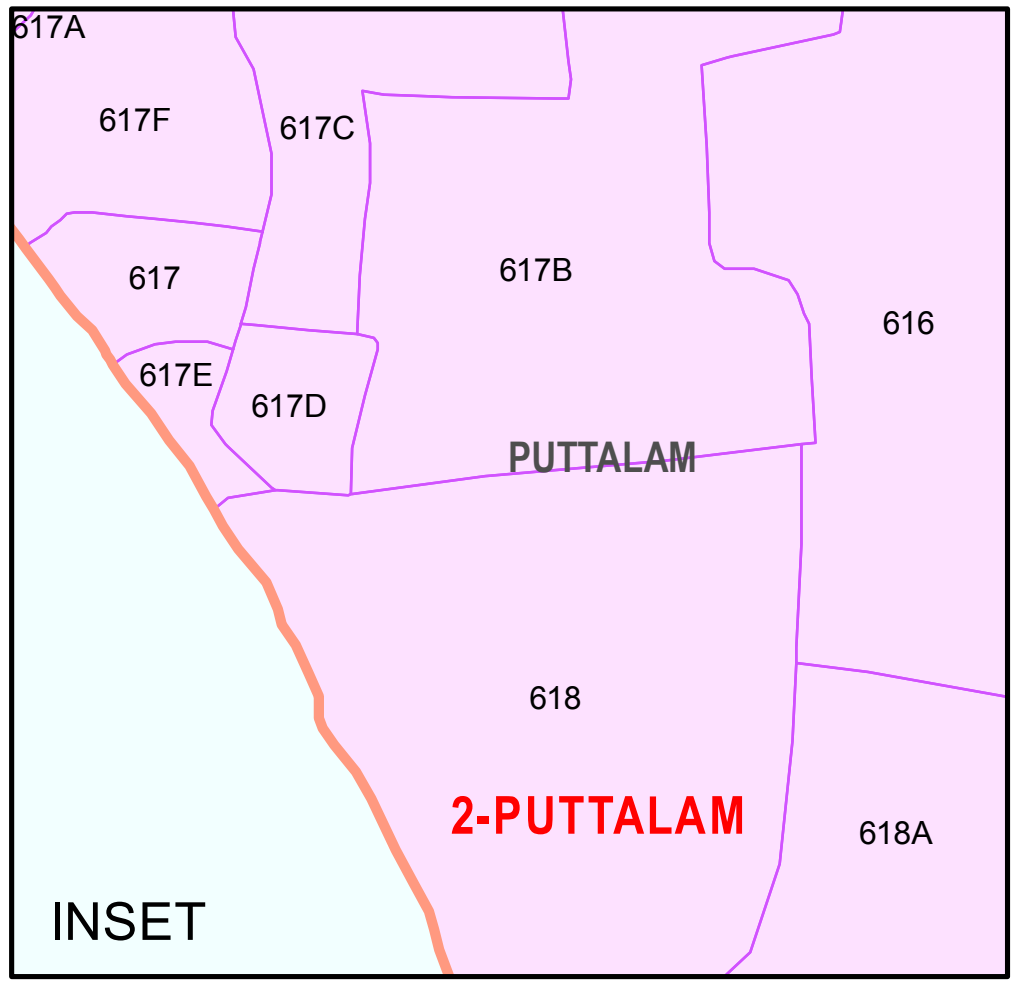

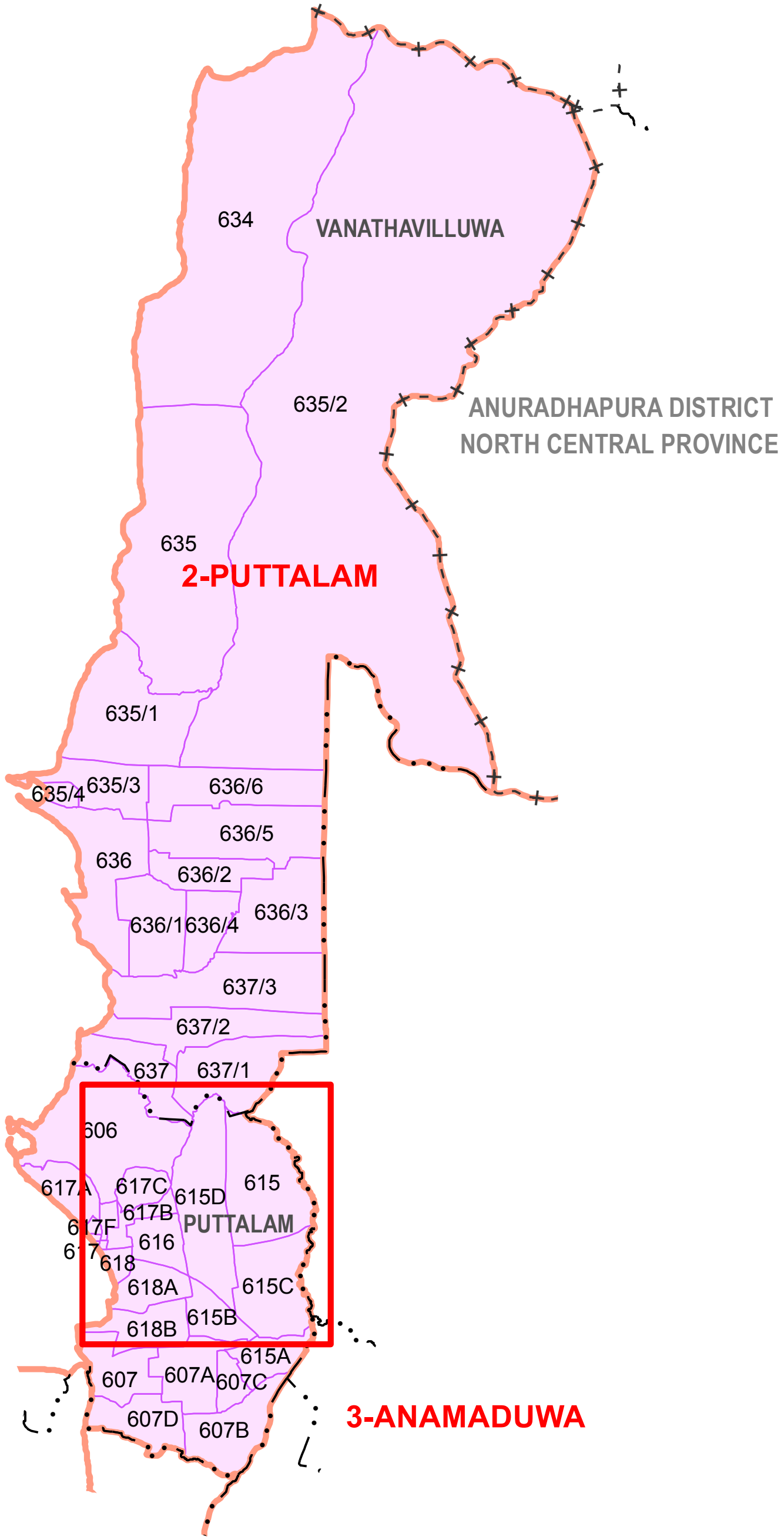

Electorate Number	Electorate Name	Constituent Parts
2	Puttalam	Vanathavilluwa Divisional Secretary's Division (17 GN Divisions) Puttalam Divisional Secretary's Division (22 GN Divisions) (Total of 39 GN Divisions)

LEGEND

	Province Boundary
	District Boundary
	Divisional Secretary's Division Boundary
	Grama Niladhari Division Boundary
	Provincial Council Electorate Boundary
ELAHERA	Divisional Secretary's Division Name
634	Grama Niladhari Division No.
3 - ANAMADUWA	Provincial Council Electorate Number & Name

LOCATION DIAGRAM
North Western Province

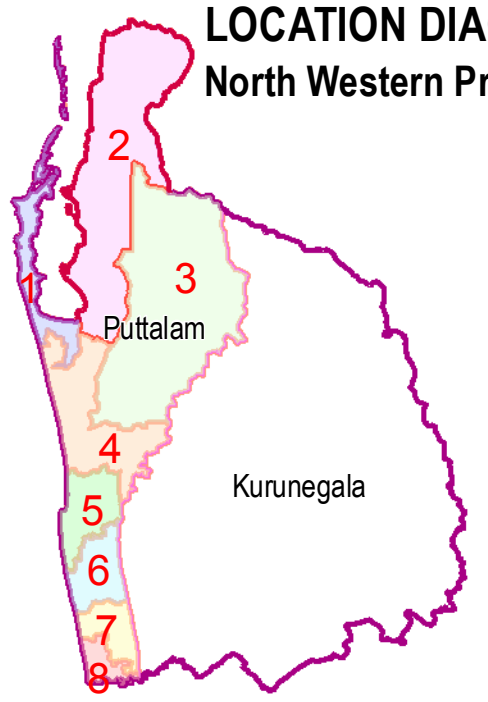

REFERENCE
Province Boundary
District Boundary
1 Provincial Council Electorate Number

Data Source :

Topographical data of the Survey Department of Sri Lanka & National Delimitation Committee Data 2013/2016

PUTTALAM DISTRICT
PROVINCIAL COUNCIL ELECTORATE NO.3 ANAMADUWA

SCALE 1:400,000

5 2.5 0 5 10

Kilometers

LEGEND

+ - · + - · + - · +	Province Boundary
+ · + · + · +	District Boundary
— · · · — · · · —	Divisional Secretary's Division Boundary
——	Grama Niladhari Division Boundary
▬▬	Provincial Council Electorate Boundary
ELAHERA	Divisional Secretary's Division Name
634	Grama Niladhari Division No.
3 - ANAMADUWA	Provincial Council Electorate Number & Name

Electorate Number	Electorate Name	Constituent Parts
3	Anamaduwa	Part of Mahakumbukkadawala Divisional Secretary's Division (24 GN Divisions) Nawagaththegama Divisional Secretary's Division (19 GN Divisions) Karuwalagaswewa Divisional Secretary's Division (26 GN Divisions) Anamaduwa Divisional Secretary's Division (35 GN Divisions) (Total of 104 GN Divisions)

LOCATION DIAGRAM

North Western Province

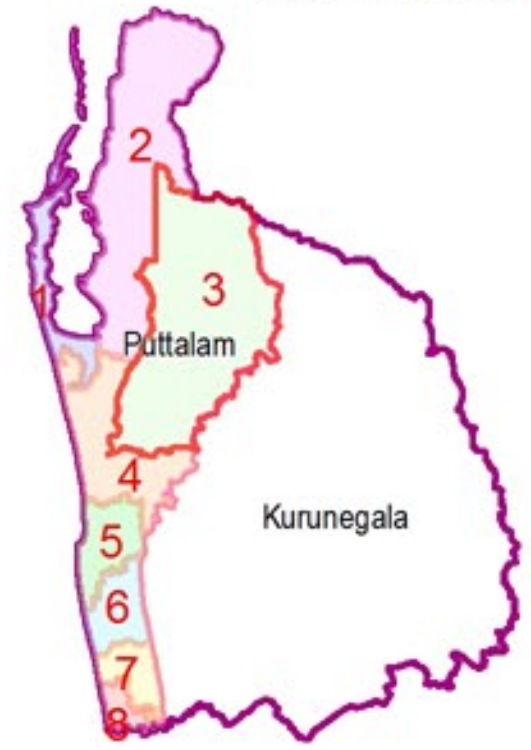

REFERENCE

▬	Province Boundary
—	District Boundary
1	Provincial Council Electorate Number

Data Source :

Topographical data of the Survey Department of Sri Lanka & National Delimitation Committee Data 2013/2016

PUTTALAM DISTRICT
PROVINCIAL COUNCIL
ELECTORATE NO.4
MUNDEL

SCALE 1:250,000

5 2.5 0 5
Kilometers

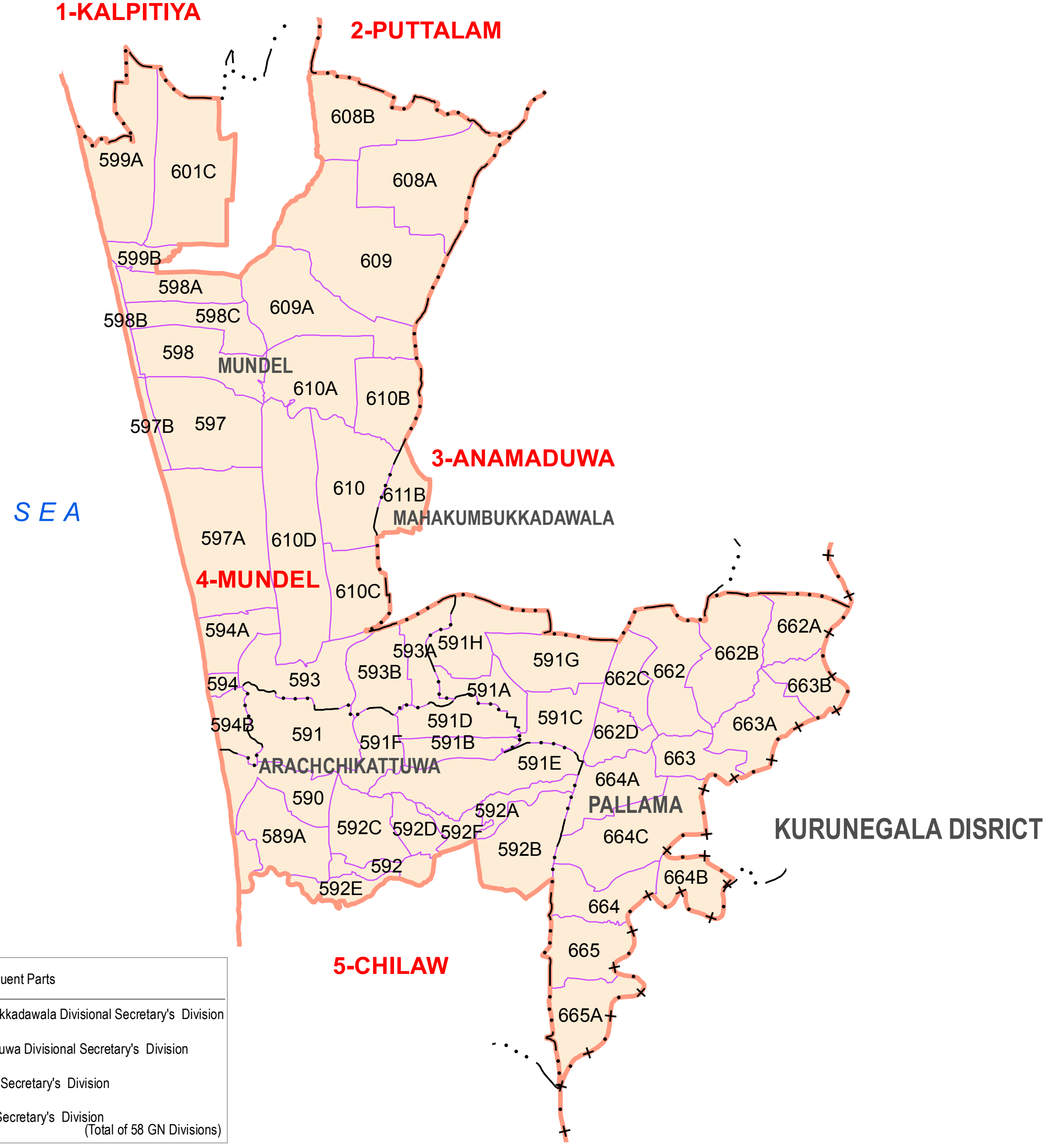

Electorate Number	Electorate Name	Constituent Parts
4	Mundel	Part of Mahakumbukkadawala Divisional Secretary's Division (01 GN Divisions) Part of Arachchikattuwa Divisional Secretary's Division (14 GN Divisions) Pallama Divisional Secretary's Division (18 GN Divisions) Mundel Divisional Secretary's Division (25 GN Divisions) (Total of 58 GN Divisions)

LEGEND

- Province Boundary
- District Boundary
- Divisional Secretary's Division Boundary
- Grama Niladhari Division Boundary
- Provincial Council Electorate Boundary
- ELAHERA — Divisional Secretary's Division Name
- 634 — Grama Niladhari Division No.
- 3 - ANAMADUWA — Provincial Council Electorate Number & Name

LOCATION DIAGRAM

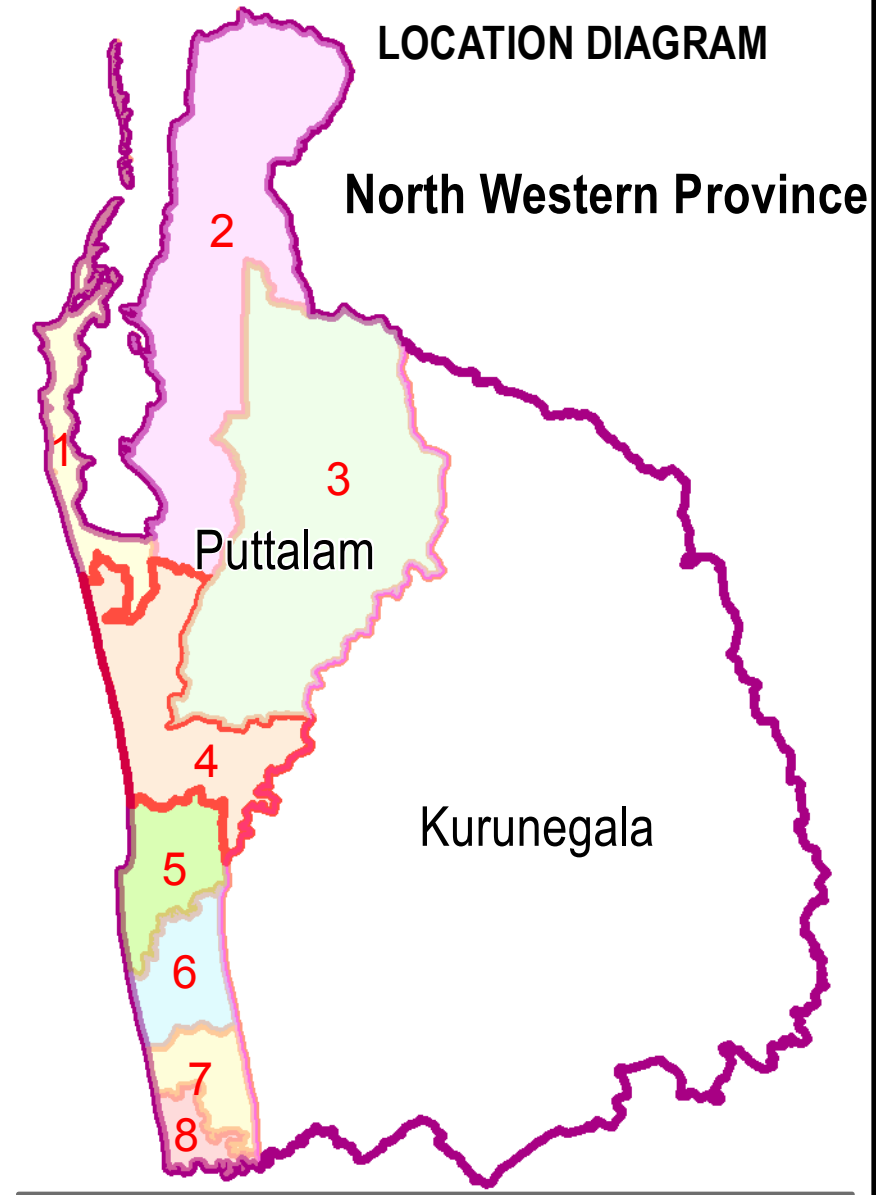

REFERENCE

- Province Boundary
- District Boundary
- 1 Provincial Council Electorate Number

Data Source :

Topographical data of the Survey Department of Sri Lanka & National Delimitation Committee Data 2013/2016

PUTTALAM DISTRICT
PROVINCIAL COUNCIL
ELECTORATE NO.5
CHILAW

SCALE 1:170,000

4 2 0 4
Kilometers

LEGEND

- Province Boundary
- District Boundary
- Divisional Secretary's Division Boundary
- Grama Niladhari Division Boundary
- Provincial Council Electorate Boundary
- ELAHERA — Divisional Secretary's Division Name
- 634 — Grama Niladhari Division No.
- 3 - ANAMADUWA — Provincial Council Electorate Number & Name

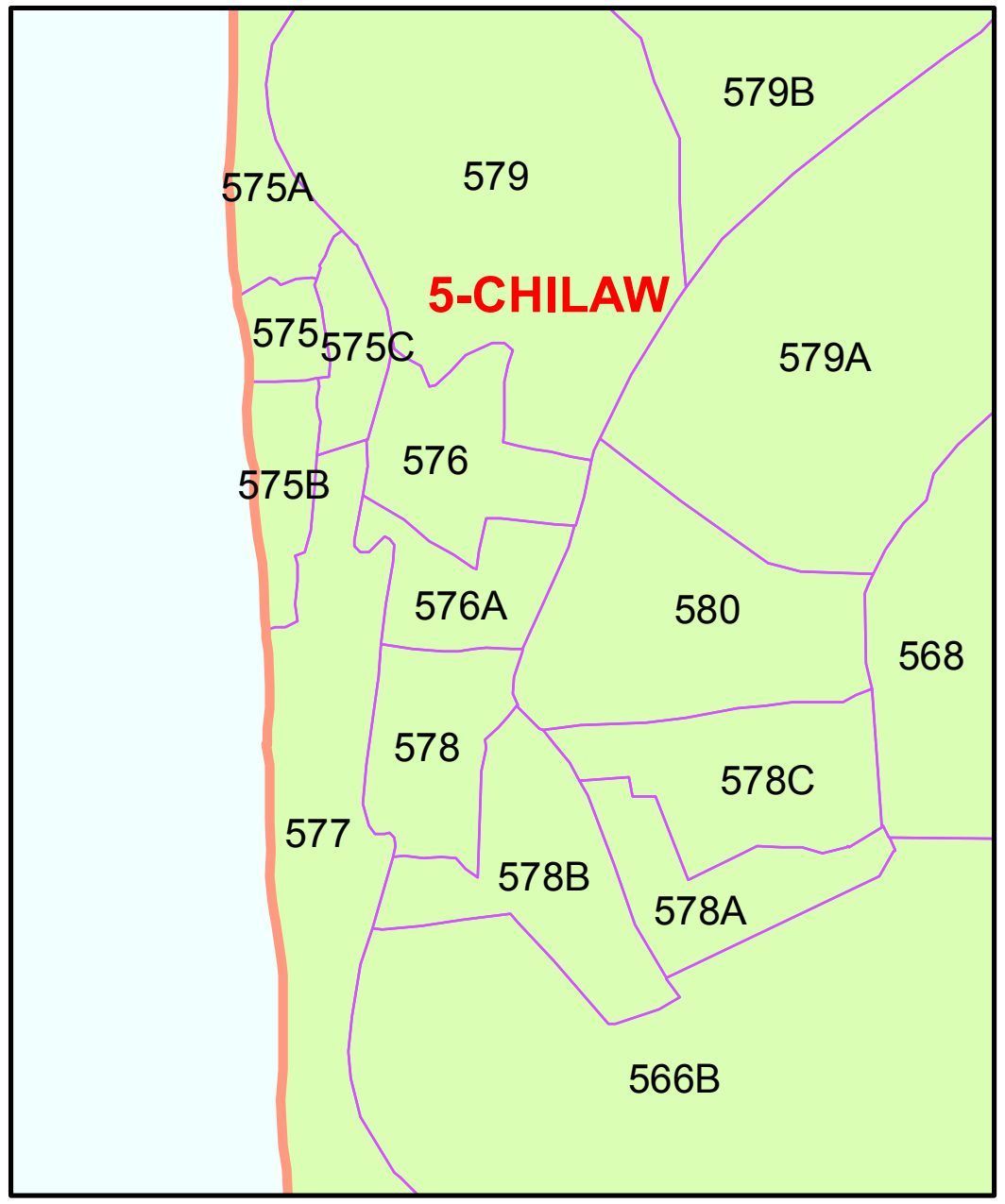

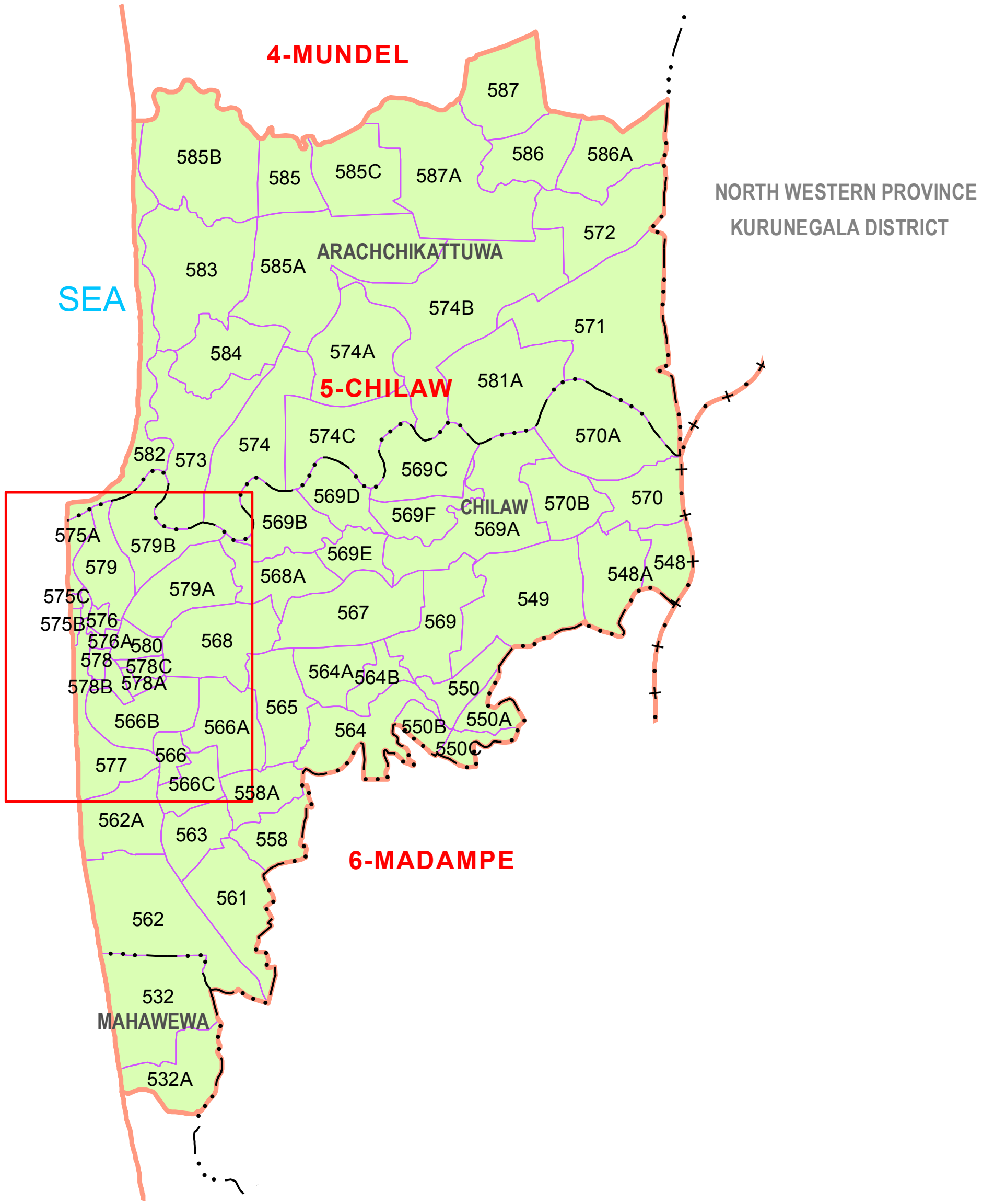

Electorate Number	Electorate Name	Constituent Parts
5	Chilaw	Part of Mahawewa Divisional Secretary's Division (02 GN Divisions) Part of Arachchikattuwa Divisional Secretary's Division (19 GN Divisions) Chilaw Divisional Secretary's Division (49 GN Divisions) (Total of 70 GN Divisions)

LOCATION DIAGRAM

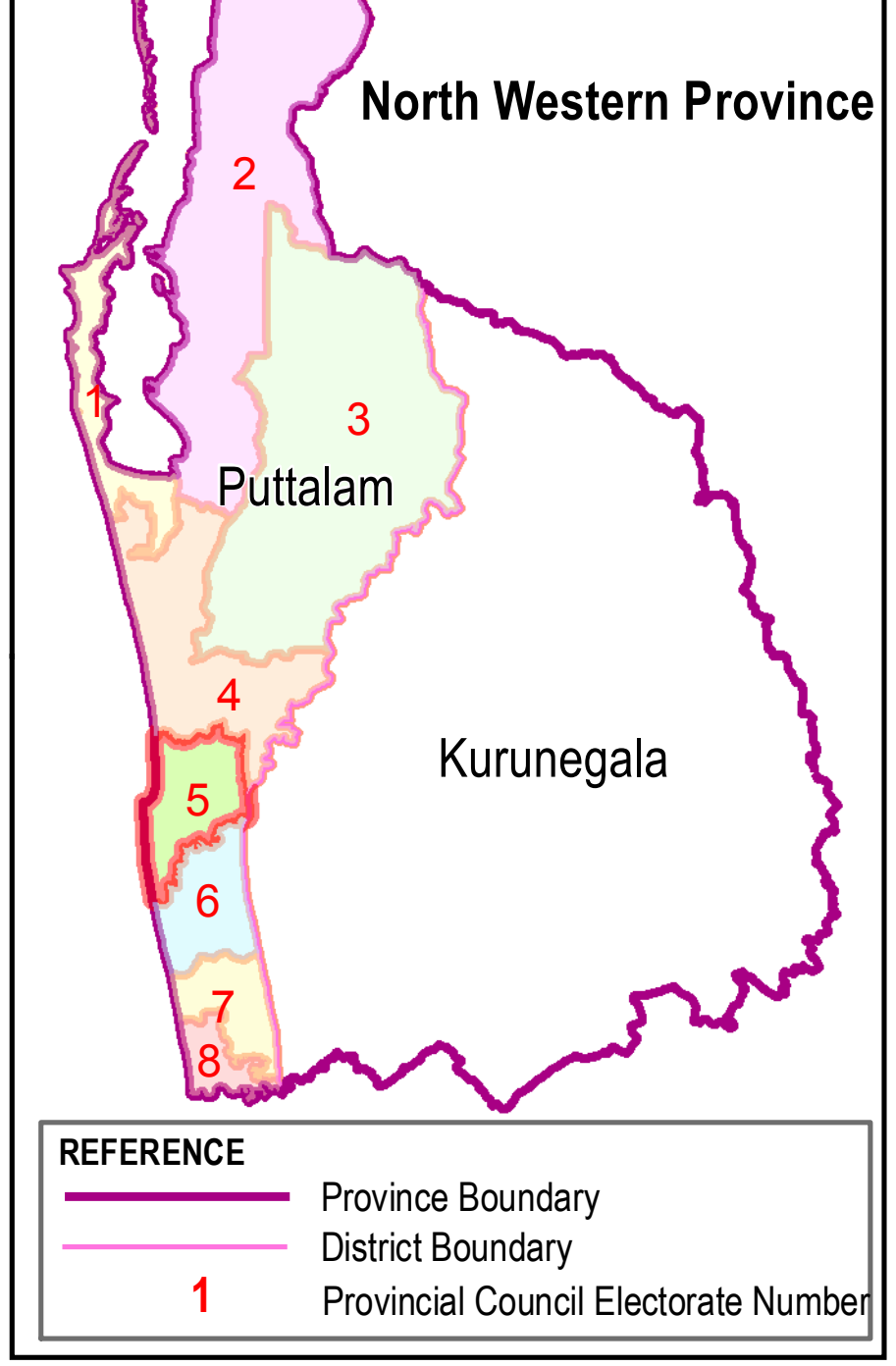

Data Source :
Topographical data of the Survey Department of Sri Lanka
& National Delimitation Committee Data 2013/2016

PUTTALAM DISTRICT
PROVINCIAL COUNCIL
ELECTORATE NO.6
MADAMPE

SCALE 1:125,000

2 1 0 2 4

Kilometers

Electorate Number	Electorate Name	Constituent Parts
6	Madampe	Part of Mahawewa Divisional Secretary's Division (45 GN Divisions) Madampe Divisional Secretary's Division (49 GN DIVISION) (Total of 94 GN Divisions)

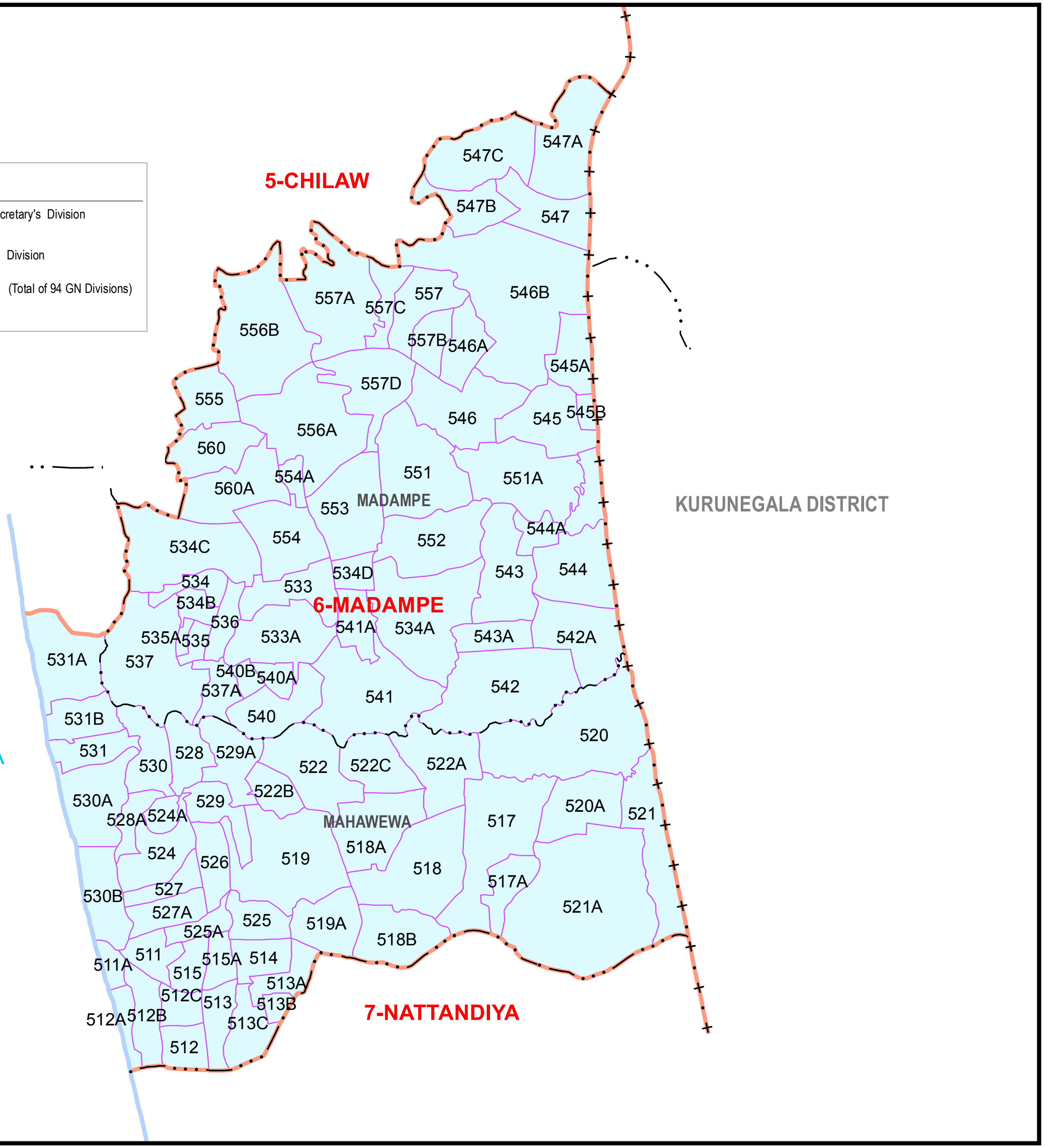

LEGEND

+ - + - +	Province Boundary
+ · + · +	District Boundary
— · · · — · · · —	Divisional Secretary's Division Boundary
(purple line)	Grama Niladhari Division Boundary
(orange line)	Provincial Council Electorate Boundary
ELAHERA	Divisional Secretary's Division Name
634	Grama Niladhari Division No.
3 - ANAMADUWA	Provincial Council Electorate Number & Name

LOCATION DIAGRAM

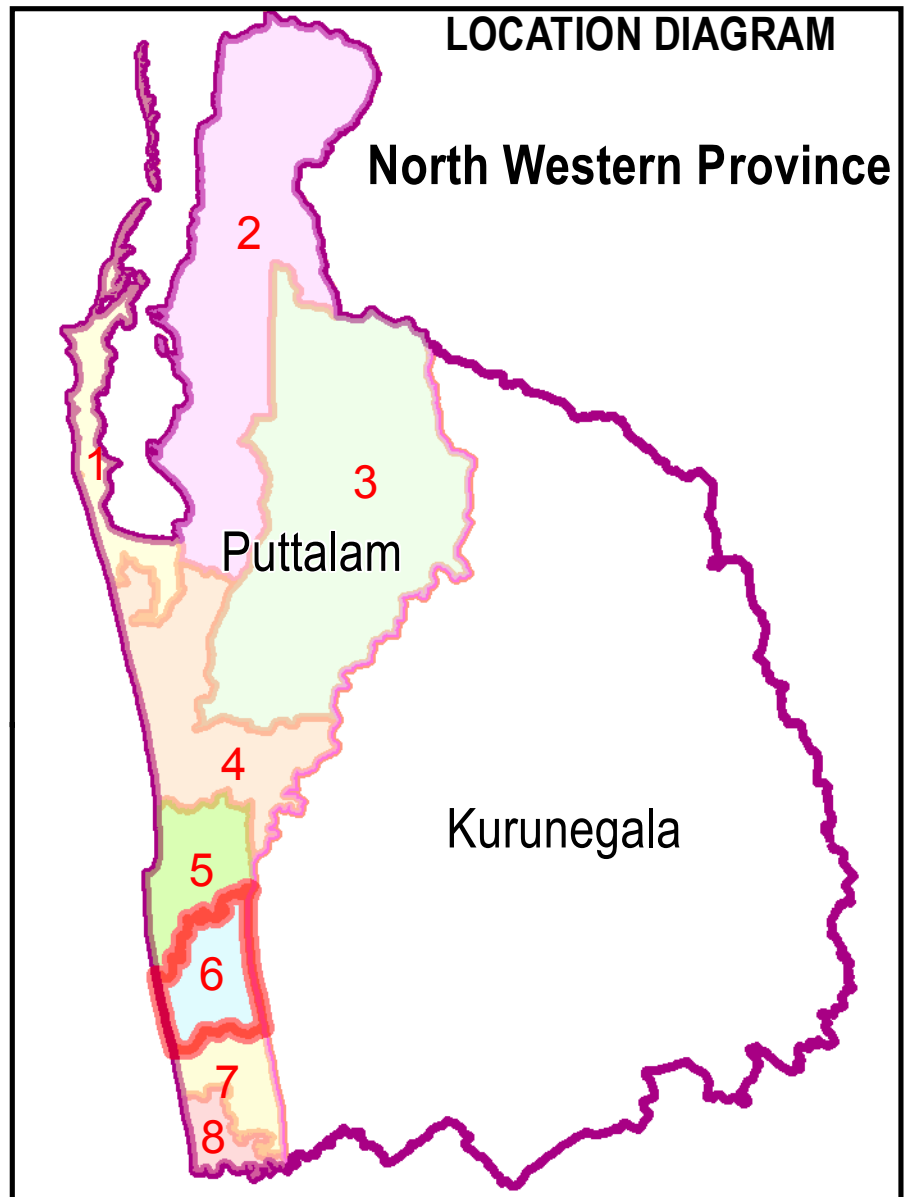

REFERENCE

Province Boundary

District Boundary

1 Provincial Council Electorate Number

Data Source :

Topographical data of the Survey Department of Sri Lanka
& National Delimitation Committee Data 2013/2016

PUTTALAM DISTRICT
PROVINCIAL COUNCIL
ELECTORATE NO.7
NATTANDIYA

SCALE 1:100,000

25 12.5 0 25 50

Kilometers

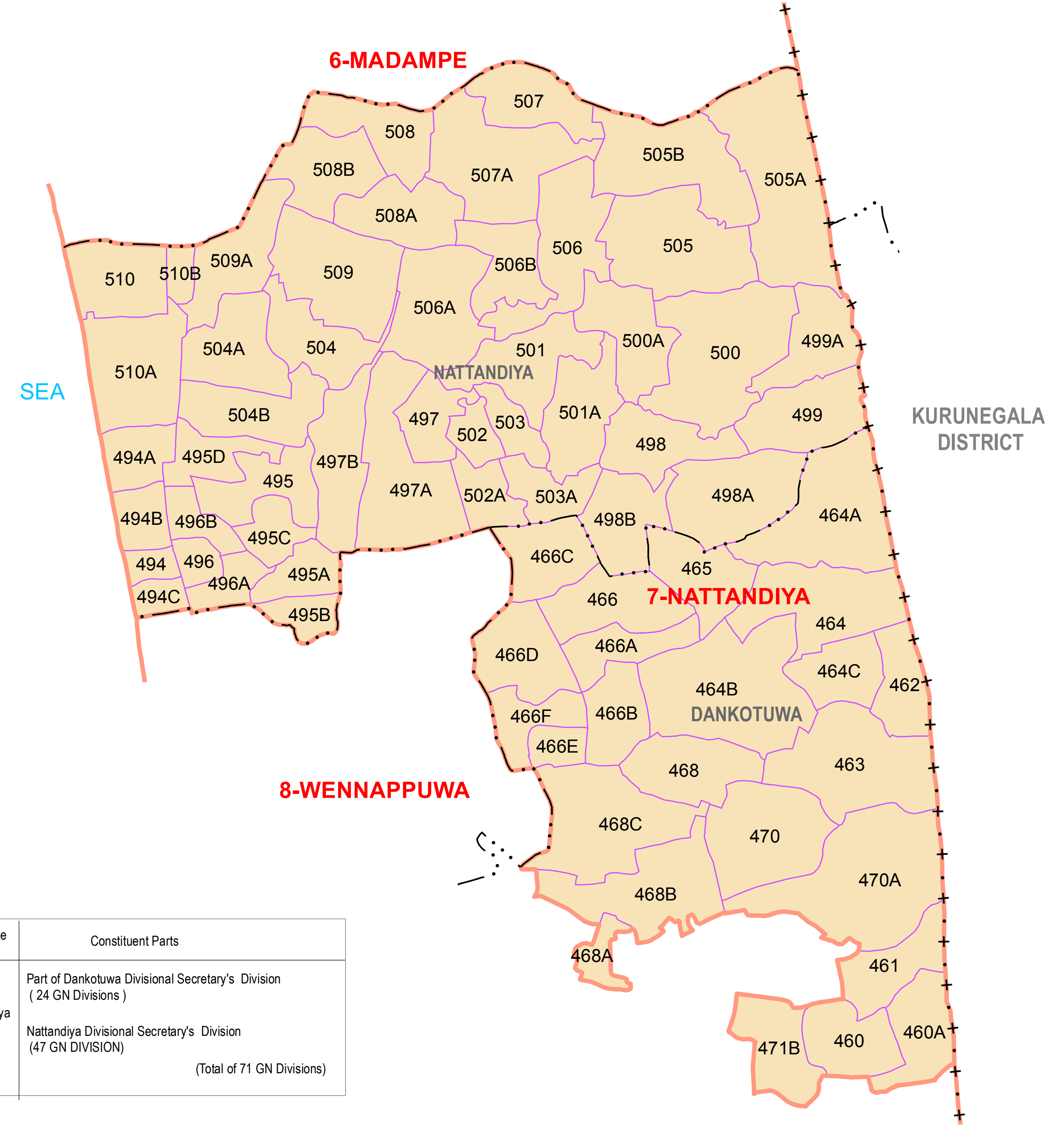

LEGEND

	Province Boundary
	District Boundary
	Divisional Secretary's Division Boundary
	Grama Niladhari Division Boundary
	Provincial Council Electorate Boundary
ELAHERA	Divisional Secretary's Division Name
634	Grama Niladhari Division No.
3 - ANAMADUWA	Provincial Council Electorate Number & Name

LOCATION DIAGRAM

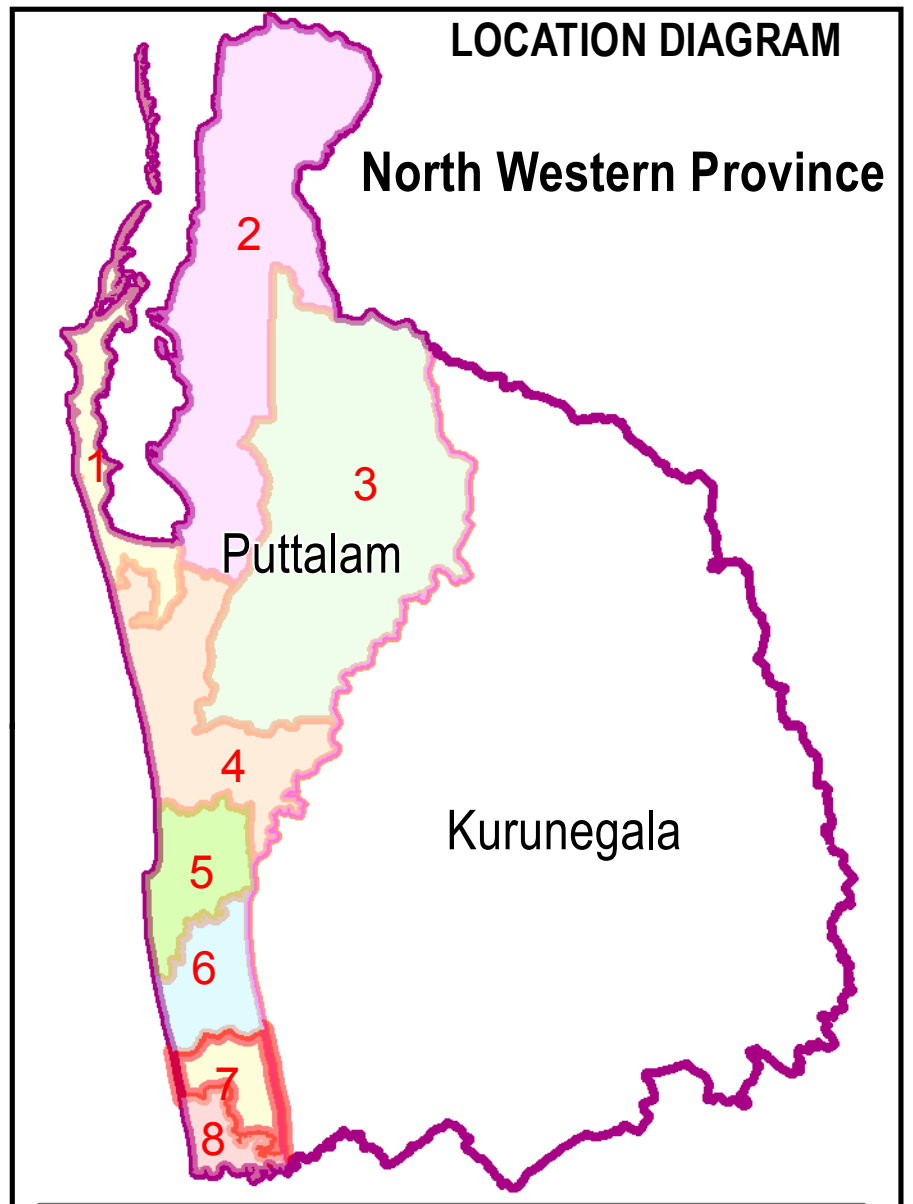

REFERENCE

Province Boundary

District Boundary

1 Provincial Council Electorate Number

Electorate Number	Electorate Name	Constituent Parts
7	Nattandiya	Part of Dankotuwa Divisional Secretary's Division (24 GN Divisions) Nattandiya Divisional Secretary's Division (47 GN DIVISION) (Total of 71 GN Divisions)

Data Source :
Topographical data of the Survey Department of Sri Lanka & National Delimitation Committee Data 2013/2016

PUTTALAM DISTRICT
PROVINCIAL COUNCIL
ELECTORATE NO.8
WENNAPPUWA

SCALE 1:80,000

2 1 0 2 Kilometers

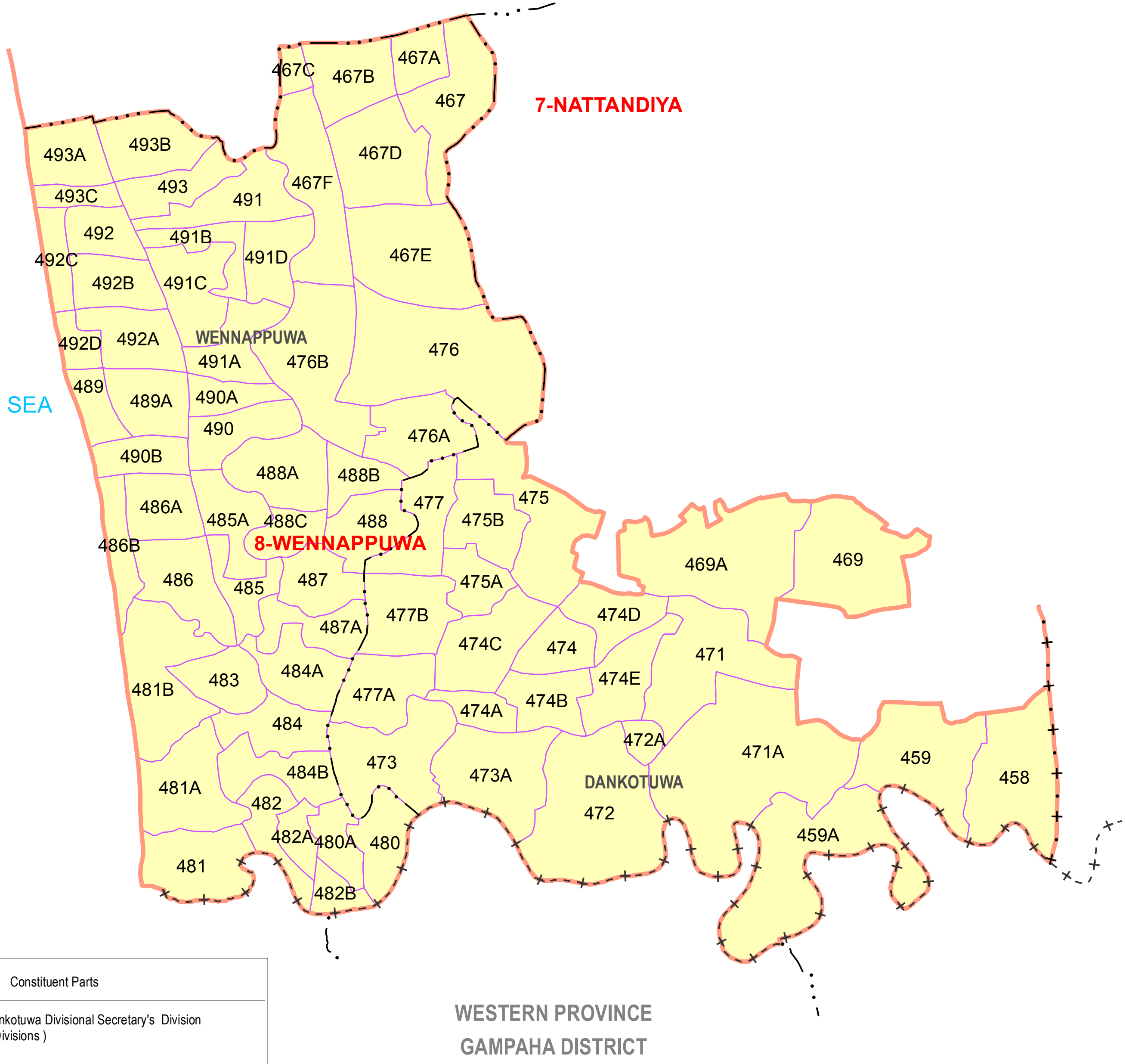

LEGEND

+ · + · + · +	Province Boundary
+ · + · + · +	District Boundary
— · · · — · · · —	Divisional Secretary's Division Boundary
(line)	Grama Niladhari Division Boundary
(line)	Provincial Council Electorate Boundary
ELAHERA	Divisional Secretary's Division Name
634	Grama Niladhari Division No.
3 - ANAMADUWA	Provincial Council Electorate Number & Name

LOCATION DIAGRAM

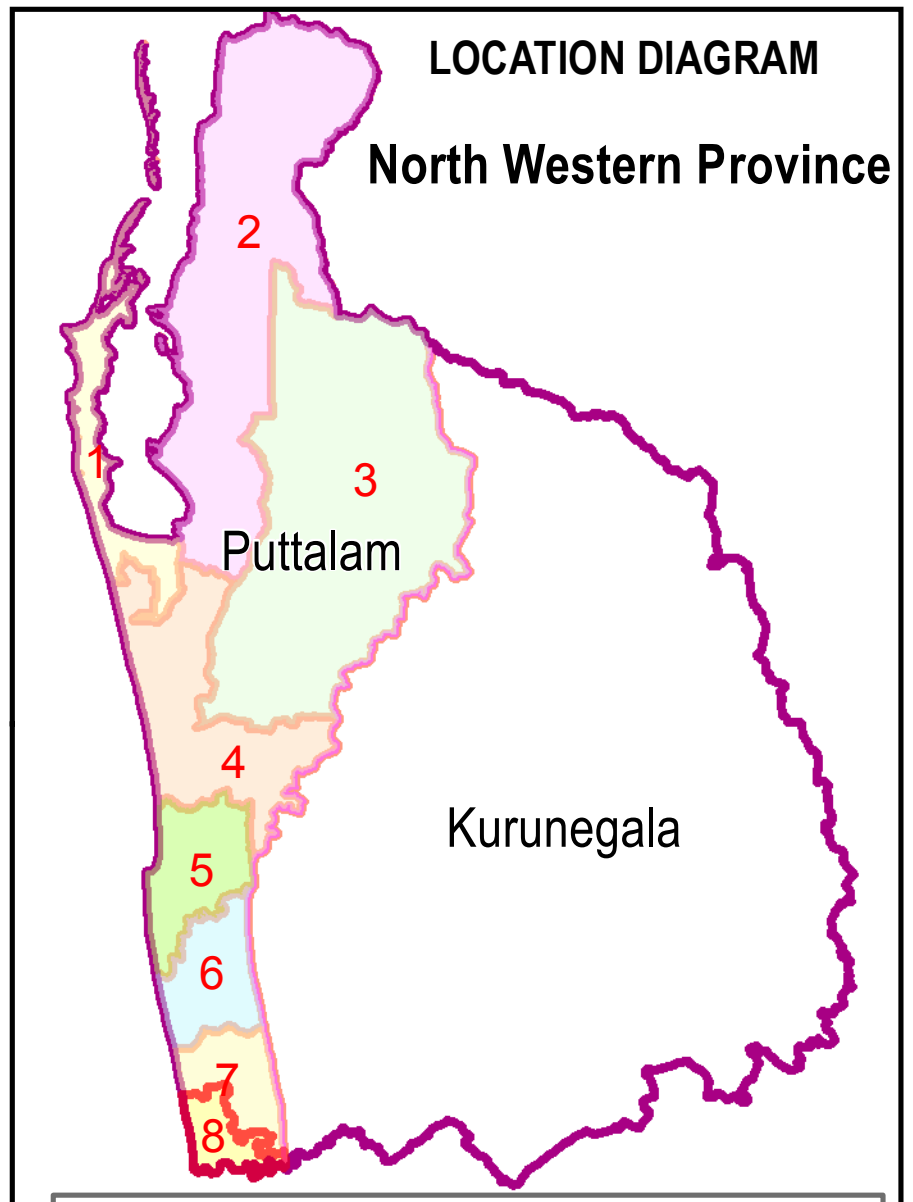

REFERENCE

Province Boundary
District Boundary
1 Provincial Council Electorate Number

Electorate Number	Electorate Name	Constituent Parts
8	Wennappuwa	Part of Dankotuwa Divisional Secretary's Division (23 GN Divisions) Wennappuwa Divisional Secretary's Division (52 GN DIVISION) (Total of 75 GN Divisions)

Data Source :

Topographical data of the Survey Department of Sri Lanka & National Delimitation Committee Data 2013/2016

அத்தியாயம் 9

வட மத்திய மாகாணம்

360. இலங்கையிலுள்ள மாகாணங்களுள் பரப்பளவில் வடமத்திய மாகாணம் பெரியதாகும். அநுராதபுர மாவட்டத்தின் 7,179 சதுர கிலோமீற்றரையும், பொலன்னறுவை மாவட்டத்தின் 3,293 சதுர கிலோ மீற்றரையும் கொண்ட வடமத்திய மாகாணத்திற்குரிய மொத்த நிலப்பரப்பு 10,472 சதுர கிலோ மீற்றர் ஆகும். இந்த மாகாணத்தின் நிலப்பரப்பு முழு நாட்டின் நிலப்பரப்பில் 16 சதவீதமாகும். மாகாணத்தின் நிலப்பரப்பில் 9,741 சதுர கிலோமீற்றர் தரைப்பிரதேசமாகவும், 731 சதுர கிலோமீற்றர் உள்ளக நீர்ப்பரப்பாகவும் காணப்படுகின்றது. மாகாணத்தின் மொத்தப்பரப்பில் 7 வீதத்திற்கு கிட்டிய பகுதி உள்ளக நீர்ப்பரப்பாகும். மாகாணத்தின் மொத்தப்பரப்பில் 3,932 சதுர கிலோமீற்றர் அதாவது 37.5% வரையான பகுதி 2010 ஆம் வருடமளவில் வனப்பகுதியாகக் காணப்பட்டது. வடக்கே வட மாகாணத்தையும், தெற்கே மத்திய, கிழக்கு ஆகிய மாகாணங்களையும், கிழக்கே, கிழக்கு மாகாணத்தையும், மேற்கே, வடமேல், வடக்கு ஆகிய மாகாணங்களையும் எல்லைகளாகக் கொண்டுள்ள இம் மாகாணத்தின் தலைநகரம் அநுராதபுரமாகும். 2016 ஆம் ஆண்டில் மாகாணத்தின் வீதிகளின் நீளம் 3141 கிலோ மீற்றர்களாகக் காணப்பட்டது.

361. மாகாணம் 2015 ஆம் ஆண்டு இலங்கையின் பொருளாதார அபிவிருத்தியில் 5% பங்களிப்பைச் செலுத்தியது. அத்தோடு சேவைத் துறையில் 5% கைத்தொழிற் துறையில் 4% விவசாயத் துறையில் 9% பங்களிப்புச் செலுத்தியுள்ளது. வடமத்திய மாகாணத்தின் பொருளாதார வருமானம் முக்கியமாக சேவைத் துறையில் இருந்தும் (61%) அதைத்தொடர்ந்து கைத்தொழிற் துறையில் இருந்தும் (24%) மிகுதி விவசாயத் துறையில் இருந்தும் (15%) கிடைக்கப்பெறுகின்றன. 2016 ஆம் ஆண்டில் வடமத்திய மாகாணத்தின் வேலை வாய்ப்பு முக்கியமாக விவசாயத் துறையில் (46%) அதைத்தொடர்ந்து சேவைத் துறையில் (35%) மற்றும் கைத்தொழிற் துறையில் (19%) ஆகும்.

362. சனத்தொகை மற்றும் வீடுகள் கணக்கெடுப்பின் (2012) பிரகாரம் சனத்தொகையின் விஞ்ஞான ரீதியான பிரிவுகளான நிர்வாகம், உள்ளூராட்சி மற்றும் தேர்தல் அதிகாரப் பிரதேசங்கள் தொடர்பாக மாகாணத்திற்கும் அதன் மாவட்டங்களுக்கும் ஏற்புடைய தகவல்கள் அடுத்துவரும் பகுதிகளில் விபரிக்கப்பட்டுள்ளன.

மொத்த சனத்தொகை, சனத்தொகை அடர்த்தி மற்றும் எழுத்தறிவு

363. சனத்தொகை மற்றும் வீடுகளின் கணக்கெடுப்புக்கு (2012) அமைய நாட்டின் மொத்த சனத்தொகையில் 6.2 வீதத்திற்குச் சமமான சனத்தொகையை அதாவது 1,266,663 மக்கள் தொகையை இம்மாகாணம் உள்ளடக்கியிருந்தது. அத்தொகையில் 67.9 வீதமான 860,575 சனத்தொகை அநுராதபுரத்திலும் மற்றும் 32.1 வீதமான 406,088 சனத்தொகை பொலன்னறுவை மாவட்டத்திலும் காணப்பட்டது. இம்மாகாணம் ஒரு சதுர கிலோ மீட்டருக்கு 130 நபர்கள் சனத்தொகை அடர்த்தியைக் கொண்டுள்ளது. இம்மாகாணத்தில்; 10 வயதிற்கு மேற்பட்ட சனத்தொகையின் எழுத்தறிவு மட்டம் 95.4% வீதமாகும்.

பால்நிலைக்கு அமைய சனத்தொகை மாறுபட்டுள்ள விதம்

364. மாகாணத்தில், மாவட்டத்தில் மற்றும் நாட்டில் பால்நிலைக்கு அமைய சனத்தெகை மாறுபட்டிருப்பது தொடர்பாக அட்டவணை 9.1 இல் காட்டப்பட்டுள்ளது. நாட்டின் ஏனைய மாவட்டங்களைப் போன்று இவ்விரு மாவட்டங்களிலும் பெண்கள் சனத்தொகை ஆண்கள் சனத்தொகையை மிஞ்சியிருப்பதை அட்டவணை 9.1 மூலம் அவதானிக்க முடியும்.

அட்டவணை 9.1: பால்நிலைக்கு அமைய சனத்தொகை மாற்றம் - வடமத்திய மாகாணம்

பிரதேசம்	மொத்த சனத் தொகை	ஆண்கள்		பெண்கள்	
	எண்ணிக்கை	எண்ணிக்கை	%	எண்ணிக்கை	%
அநுராதபுரம்	860,575	420,100	49.0	440,475	51.0
பொலன்னறுவை	406,088	200,780	49.4	205,308	50.6
வடமத்திய மாகாணம்	1,266,663	620,880	49.0	645,783	51.0
இலங்கை	20,359,439	9,856,634	48.4	10,502,805	51.6

சனத்தொகை பிரிவுகள் அடிப்படையில் வேறுபட்டுள்ள விதம்

365. சனத்தொகை பிரிவுகள் அடிப்படையில் வேறுபட்டுள்ள விதம் அட்டவணை 9.2 இல் தரப்பட்டுள்ளது. வடமத்திய மாகாண சனத்தொகையில் பெரும்பான்மை மக்கள் கிரமப் புறத்தில் வாழ்கின்றனர். இலங்கையின் நகர்ப்புறத்தில் வாழும் மொத்த சனத்தொகையில் 1.4 வீதத்தினர் மட்டுமே வடமத்திய மாகாணத்தில் வாழ்ந்து வருகின்றனர்.

அட்டவணை 9.2: பிரிவுகளுக்கு அமைய சனத்தொகை வேறுபாடு – வடமத்திய மாகாணம்

பிரதேசம்	மொத்த சனத் தொகை	நகர		கிராமிய		தோட்ட	
	எண்ணிக்கை	எண்ணிக்கை	%	எண்ணிக்கை	%	எண்ணிக்கை	%
அநுராதபுரம்	860,575	50,595	5.9	809,980	94.1	-	-
பொலன்னறுவை	406,086	-	-	406,072	100	16	-
வடமத்திய மாகாணம்	1,266,663	50,595	4.0	1,216,052	96.0	16	-
இலங்கை	20,359,439	3,704,470	18.2	15,753,322	77.4	901,647	4.4

இனங்கள் அடிப்படையில் சனத்தொகை சதவீத மாற்றம்

அட்டவணை 9.3: இன அடிப்படையில் சனத்தொகை வீத பரம்பல் – வடமத்திய மாகாணம்

பிரதேசம்	சிங்களவர்	இலங்கைத் தமிழர்	இந்தியத் தமிழர்	இலங்கை முஸ்லிம்	வேறு
அநுராதபுரம்	91.0	0.5	0.1	8.2	0.2
பொலன்னறுவை	90.7	1.8	0.0	7.4	0.1
வடமத்திய மாகாணம்	90.9	0.9	0.1	8.0	0.1
இலங்கை	74.9	11.1	4.1	9.3	0.5

366. மாகாணத்தின் சனத்தொகை இன ரீதியில் ஒப்பிட்டுப் பார்ப்பதற்கு ஏற்ற விதத்தில் அட்டவணை 9.3 குறிப்பிடப்பட்டுள்ளது. வடமத்திய மாகாண சனத்தொகையின் பெரும்பான்மையினராக சிங்களவர்கள் (90.9%) வசிக்கின்றனர். இரண்டாவதாக இலங்கை முஸ்லிம்கள் 8.0% அதற்கு அடுத்ததாக தமிழர்கள் (1.0%) மற்றைய இனத்தவர்களான பேர்கர், மலே, இலங்கைச் செட்டி மற்றும் பாரத மக்கள் 0.2% மட்டும் வசிக்கின்றனர். இலங்கையில் உள்ள சிங்களவர்கள் சனத்தொகையில் 7.5% வடமத்திய மாகாணத்தில் வசிக்கின்றனர். இலங்கையில் உள்ள முஸ்லிம்கள் சனத்தொகையில் 5.3% வடமத்திய மாகாணத்தில் வசிக்கின்றனர்.

சமய அடிப்படையில் சனத்தொகை வேறுபாடு

367. சமய அடிப்படையில் சனத்தொகை வேறுபாடு அட்டவணை 9.4 இல் காட்டப்பட்டுள்ளது. வடமத்திய மாகாணத்தின் சனத்தொகையில் கூடிய எண்ணிக்கையானோர் பௌத்தர்களாகும். அதாவது 90% ஆகும். அதற்கு அடுத்ததாக இஸ்லாமியர்கள் (8%). இந்துக்கள், உரோமன் கத்தோலிக்கர்கள் மற்றும் ஏனைய சமயத்தினர் 2% ஆகும். இலங்கையின் பௌத்தர்களின் சனத்தெகையில் 8% வடமத்திய மாகாணத்தில் வசிக்கின்றனர். இஸ்லாமியர்கள் 5.3% மற்றும் இந்துக்கள், உரோமன் கத்தோலிக்கர்கள் உட்பட ஏனைய சமயத்தினர் 0.6% ஆகும்.

அட்டவணை 9.4: சமயங்கள் அடிப்படையில் சனத்தொகை வீத பரம்பல் - வடமத்திய மாகாணம்

பிரதேசம்	பௌத்தம்	இந்து	இஸ்லாம்	உரோமன் கத்தோலிக்கம்	வேறு
அநுராதபுரம்	90.1	0.4	8.3	0.8	0.4
பொலன்னறுவை	89.7	1.7	7.5	0.8	0.3
வடமத்திய மாகாணம்	90.0	0.8	8.0	0.8	0.4
இலங்கை	70.1	12.6	9.7	6.2	1.5

நிர்வாக, உள்ளூராட்சி மற்றும் தேர்தல் அதிகாரப் பிரதேசங்கள்

368. நிர்வாக மற்றும் உள்ளூராட்சிக்கு ஏற்புடைய வடமத்திய மாகாணத்தின் கட்டமைப்பு அட்டவணை 9.5 இல் காட்டப்பட்டுள்ளது.

அட்டவணை 9.5: நிர்வாக மற்றும் உள்ளூராட்சி கட்டமைப்பு – வடமத்திய மாகாணம்

பிரதேசம்	பிரதேச செயலகப் பிரிவுகள்	கிராம அலுவலர் பிரிவுகள்	மாநகர சபைகள்	நகர சபைகள்	பிரதேச சபைகள்
அநுராதபுரம்	22	694	1	-	18
பொலன்னறுவை	7	295	1	-	7
வடமத்திய மாகாணம்	29	989	2	-	25
இலங்கை	331	14021	24	41	276

369. பதிவுசெய்யப்பட்ட வாக்காளர் எண்ணிக்கை, வாக்கெடுப்பு பிரிவுகள் மற்றும் வாக்கெடுப்பு மாவட்டங்கள் என்பன 2017 ஆம் ஆண்டின் போது பின்வருமாறு காணப்பட்டது. அட்டவணை 9.6

அட்டவணை 9.6: தேர்தல் கட்டமைப்பு - 2017– வடமத்திய மாகாணம்

பிரதேசம்	பதிவுசெய்யப்பட்ட வாக்காளர்கள்	வாக்கெடுப்பு பிரிவுகள்	வாக்கெடுப்பு மாவட்டங்கள்
அநுராதபுரம்	672,161	7	634
பொலன்னறுவை	321,594	3	287
வடமத்திய மாகாணம்	993,755	10	921
இலங்கை	15,760,867	160	12521

அநுராதபுர மாவட்டம்

370. அநுராதபுர மாவட்டம், 7,179 சதுர கிலோமீற்றர் நிலப்பரப்புக்கொண்ட வட அகலாங்கு 7° 48' மற்றும் 8° 55' , கிழக்கு நெட்டாங்கு 79° 57' மற்றும் 80° 59' இடையில் அமையப் பெற்றுள்ளது. மாகாணத்தின் நிலப்பரப்பில் 68.6% வீதத்தைக் கொண்ட மாவட்டத்தின் தரைப் பிரதேசம் 6,664 சதுர கிலோமீற்றரையும், நீர்ப்பரப்பு 515 சதுர கிலோமீற்றரையும் கொண்டதாகும். அநுராதபுர மாவட்டத்தின் மொத்தப் பரப்பில், 7.2% நீர் நிலைகளைக் கொண்டது. வடக்கே வவுனியா, மன்னார் மற்றும் முல்லைத்தீவு ஆகிய மாவட்டங்களையும், தெற்கே குருணாகல் மற்றும் மாத்தனை மாவட்டங்களையும், கிழக்கே பொலன்னறுவை மற்றும் திருகோணமலை மாவட்டங்களையும்,மேற்கே புத்தளம் மற்றும் மன்னார் மாவட்டங்களையும் எல்லைகளாகக் கொண்டமைந்துள்ளது. மாவட்டத்தின் மொத்தப் பரப்பில் 2,584 சதுர கிலோ மீற்றர் அதாவது 36% 2010 ஆம் ஆண்டளவில் வனப்பிரதேசமாகக் காணப்பட்டது. இந்த மாவட்டம் கடல் மட்டத்திற்குமேல் +20 மீற்றர் தொடக்கம் +768 மீற்றர் வரையில் உயர வேறுபாடுகளை கொண்டுள்ளது.

371. மற்றும் வீடுகளின் கணக்கெடுப்புக்கமைய (2012) மாவட்டத்தின் சனத்தொகை 860,575ஆகும். அதன் சன அடர்த்தி சதுர கிலோமீற்றருக்கு 129 நபர்களாகும். 10 வயதிற்கு மேற்பட்ட கனத்தொகையின் எழுத்தறிவு மட்டம் 95.7% ஆகும். அநுராதபுரம் இம் மாவட்டத்தின் தலைநகரம் ஆகும். இது இலங்கையின் முதலாவது, கி.மு 4 ஆம் நூற்றாண்டில் தாபிக்கப்பட்ட தலைநகரம் என்பதோடு, அது 600 ஆண்டுகளுக்கு மேலாக தேசிய தலைநகரமாக இருந்து வந்துள்ளது. இத் தலைநகரம் கொழும்பிலிருந்து 168 கிலோ மீற்றர் நேரடித் தொலைவில் அமையப் பெற்றுள்ளது. 2016 ஆம் ஆண்டில் மாவட்டத்தினுள் இருக்கும் பெருந்தெருக்களின் நீளம் 2259 கிலோமீற்றர் ஆகும். அநுராதபுர மாவட்டத்தின் வேலை வாய்ப்பு முக்கியமாக விவசாயத் துறையில் (49%) அதைத்தொடர்ந்து சேவைத் துறையில் (35%) மற்றும் கைத்தொழிற் துறையில் (16%) ஆகும்.

இன மற்றும் சமய அடிப்படையில் சனத்தொகை வேறுபாடு

372. இன மற்றும் சமய அடிப்படையில் சனத்தொகை வேறுபட்டுள்ள விதம் அட்டவணை 9.1.1 இல் குறிப்பிடப்பட்டுள்ளது. அந்த அட்டவணையில் குறிப்பிடப்பட்டுள்ளதற்கு அமைய, மாவட்டத்தின் பெரும்பான்மை மக்கள் பௌத்த சிங்களவர்கள் ஆவர். அது மொத்த மாவட்ட சனத்தொகையில் 90 % க்கும் மேற்பட்டதாகும் அடுத்து இலங்கை முஸ்லிம்கள் மற்றும் இஸ்லாமியர்கள் 8 % ஆகும்.

அட்டவணை 9.1.1: இன மற்றும் மத அடிப்படையில் சனத்தொகை வேறுபாடு

அநுராதபுர மாவட்டம்

இனம்	எண்ணிக்கை	வீதம்	மதம்	எண்ணிக்கை	வீதம்
சிங்களவர்	782,808	91.0	பௌத்தம்	775.366	90.1
இலங்கைத் தமிழர்	4.728	0.5	இந்து	3,231	0.4
இந்தியத் தமிழர்	477	0.1	இஸ்லாம்	71,493	8.3
இலங்கை முஸ்லிம்	70,692	8.2	உரோமன் கத்தோலிக்கம்	6,747	0.8
வேறு	1,870	0.2	ஏனைய கிருஸ்தவம்	3,660	0.4
			வேறு	78	-
மொத்தம்	860,575		மொத்தம்	860,575	

அனுராதபுர மாவட்டத்தின் தேர்தல் தொகுதிகளுக்கான எல்லை நிர்ணயம்

373. மாகாண சபைத் தேர்தல் முதன்மைச் சட்டத்தின் படி தேர்தல் ஆணையாளரால் , வடமத்திய மாகாணத்தின் அனுராதபுர மாவட்டத்திற்கு 21 மாகாண சபை உறுப்பினர்கள் நிர்ணயிக்கப்பட்டனர். 2017 ஆம் திருத்தச்சட்டம் பகுதி 3 A (2) இன் படி அனுராதபுரமாவட்டம் 11 மாகாண சபை உறுப்பினர்களை தெரிவு செய்யக்கூடிய வகையில் அத் தேர்தல் தொகுதிகள் பிரிக்கப்பட வேண்டி இருந்தது.

374. அனுராதபுர மாவட்டத்தில் 22 பிரதேச செயலகங்களுக்கு உட்பட்ட 694 கிராம அலுவலர் பிரிவுகளில் வசிக்கும் மொத்த சனத்தொகை 860,575 இல் இருந்து ஒற்றை அங்கத்தவர் தொகுதிக்கு உறுப்பினரை தெரிவு செய்வதற்கான சராசரி சனத்தொகை 78,234 ஆக நிர்ணயிக்கப்பட்டிருந்தது.

375. அனுராதபுர மாவட்ட செயலகத்தில் 09.11.2017 காலை பொதுமக்களுடன் நடைபெற்ற கூட்டத்தில், பெற்றுக்கொள்ளப்பட்ட 09 பிரேரணைகளுடன், பொதுமக்களிடம் எழுத்து மூலம் சமர்பிக்கும் படிகேட்டுப் பெற்றுக்கொள்ளப் பட்ட 05 பிரேரணைகள் அடங்களாக மொத்தம் 14 பிரேரணைகளை குழு பெற்றுக் கொண்டது.

376. சில பிரேரணைகள் பிரதேச செயலக பிரிவுகளை அல்லது பிரதேச செயலக பிரிவுகளின் பகுதிகளை இணைத்து தேர்தல் தொகுதிகளா மாற்ற பரிந்துரைக்கப்பட்டிருந்தன, அவற்றுள் சில 11 தேர்தல் தொகுதிகளும் அமையும் முறையை உள்ளடக்கி இருந்தன. மற்றைய பிரேரணைகளின் பரிந்துரைகள் தேர்தல் தொகுதி எல்லை நிர்ணயம் செய்யவேண்டிய முறைபற்றி கூறியிருந்தாலும் அவற்றுள் சில சரியான தகவல்களைத் தரவில்லை. குழுவானது முன்வைக்கப்பட்ட பிரேரணை முன்மொழிவுகளை முடியுமானவரை பிரதேச செயலகங்களை தேர்தல் தொகுதிகளுக்கு இணைக்கும் போது சேர்த்துக்கொண்டுள்ளது. மற்றும் தேர்தல் தொகுதிகளின் சனத்தொகை எண்ணிக்கையில் ஒத்திசையாத தன்மையைக் குறைப்பதற்காக ஒத்துக்கொள்ளப்பட்ட சராசரியின் கணிசமான விலகல் வரம்புகளுக்குற்பட்டதாகவும், 2017 ஆம் திருத்தச்சட்டம் பகுதி 3 (A) (4) (b) யும் கருத்திற் கொண்டும் நடவடிக்கை எடுத்தள்ளது.

377. சில பிரேரணைகள் சமூகங்களின் பிரதிநித்துவத்தை உறுதிப்படுத்துவதற்காக பல் அங்கத்துவ தேர்தல் தொகுதிகளை பரிந்துரைத்திருந்தன. மற்றைய பிரேரணைகள் முஸ்லிம் பிரதிநிதித்துவத்திற்காக ஒரு தேர்தல் தொகுதியை நிறுவுமாறு பரிந்துரைத்தருந்தன. முழு மாவட்ட சனத்தொகையிலும் பெரிய சிறுபான்மை சமூகம் (முஸ்லிம்கள்) 8% உள்ளடங்கி இருந்த்தை குழு அவதானித்தது. ஒரு தேர்தல் தொகுதிக்குரிய சனத்தொகையின் சராசரியின் 90% அளவு முஸ்லிம்கள் இம் மாவட்டத்தில் இருந்தபோதும் முஸ்லிம்களை ஒரு தேர்தல் தொகுதிக்குள் இணைக்கக்கூடிய சாத்தியம் இல்லை, ஏனென்றால் அவர்கள் மாவட்டத்தில் மொத்தமாக இருக்கும் 22 பிரதேச செயலக பிரிவுகளுள் 17 பிரதேச செயலக பிரிவுகளில் பரந்து வாழ்கின்றனர். இதன் காரணமாக ஒரு பல்அங்கத்தவர் தேர்தல் தொகுதியில் சிறுபான்மையின் பிரதிநிதி ஒருவர் தெரிவு செய்யப்படுவது சாத்தியமற்றது என்பதை குழு அடையாளம் கண்டு கொண்டது. மேலும் 8 பிரேரணைகளுக்கு பதிலளிக்கும் வகையிலும் எல்லா இனத்தவர்களின் சமநிலை பிரதிநிதித்துவத்தை பாதுகாத்து இயலக்கூடிய வகையில் குறிப்பிட்ட இரு தொகுதிகளுக்குள் அவர்களின் வாக்குப்பலம் ஒவ்வொன்றுக்குள்ளும் 22%மேல் செறிவாக இருக்கும் வகையில் உள்ளடக்கப்பட்டு தொகுதிகள் எல்லை நிர்ணயம் செய்யத் தீர்மானிக்கப்பட்டது.

378. ஒரு பிரேரணை எல்லை பிரிப்பின் போது உள்ளூர் அதிகாரசபை எல்லைகளை அடிப்படையாக எடுக்கப்பட வேண்டும் என்று பரிந்துரைத்தது. அதனுடன் மற்றொன்று பிரதேச செயலாகப் பிரிவுகளின் எல்லைகளை எல்லை நிர்ணயத்திற்கு அடிப்படையாக எடுக்கப்பட வேண்டும் என்று பரிந்துரைத்தது.

அனைத்து மக்கள் தொகை தகவல்களும் நிர்வாகப்பிரிவு அடிப்படையில் மட்டுமே கிடைக்கப்பெற்றன. அதாவது, . அதாவது, கிராம அலுவலர் பிரிவுத்தகவல் மற்றும் பிரதேச செயலக பிரிவுத்தகவல் ஆகும். குழுவானது உள்ளூர் அதிகார சபை எல்லைகள் போன்றவற்றை விட பிரதேச செயலகங்களின் தகவல்களையே எல்லை நிர்ணயத்திற்கு அடிப்படையாக எடுத்துக்கொண்டது. அதே நேரத்தில் நடைமுறை நோக்கங்களுக்காக தற்போது இருக்கும் ஏனைய தேர்தல் தொகுதிகளின் எல்லைகளைப் கூறபோடுவதை குறைப்பதற்கான தேவையை அறிந்து கொண்டது. எவ்வாறாயினும் சாத்தியமான வேளைகளில் குழுவானது முன்வைக்கப்பட்ட பிரேரணை முன்மொழிவுகளை முடியுமானவரை பிரதேச செயலகங்களை தேர்தல் தொகுதிகளுக்கு இணைக்கும் போது சேர்த்துக்கொண்டுள்ளது.

379. தொகுதிகளுக்கு பெயரிடும் போது சரித்திர பிரசித்திபெற்ற பெயர் இடப்பட வேண்டிய தேவை இல்லாத சந்தர்ப்பத்தில் தொகுதிகளின் பெயர்கள், அத் தொகுதியிலுள்ள ஒரு பிரதேச செயலகத்தின் பெயரை கிராமசேவகர் பிரிவுகளின் எண்ணிக்கை மற்றும் சனத்தொகை அடிப்படையில் இட தீர்மானிக்கப்பட்டது. மேலும் இந்த பெயர்கள் தேர்தல் தொகுதி பெயர்கள் குறிப்பிட்டு கிடைக்கப் பெற்ற ஒரு பிரேரணைக்கு ஒத்துப்போகிறது

380. சுருக்கமாககூறினால் 12 பிரதேச செயலக பிரிவுகள் பிரிக்கப் படாமல் முழுவதுமாக தொகுதிகளுக்குள் அடங்குவதோடு, 9 பிரதேச செயலக பிரிவுகள் 2 தொகுதிகளுக்குள் பிரிக்கப்பட்டும், 3 பிரதேச செயலக பிரிவுகள் 3 தொகுதிகளுக்குள் பிரிக்கப்பட்டும் தொகுதிக்கான சராசரி மக்கள் தொகையை விட்டு –7.2% மற்றும் + 5.2 % இற்கும் வெளியே செல்லாதவாறு இருக்கக்கூடியதாகவும் எல்லா இனத்தவர்களின் சமநிலைப்பிரதிநிதித்துவத்தை பாதுகாத்து அனுராதபுரமாவட்டம் 11 ஒற்றை அங்கத்துவதொகுதிகளாக பின்வருமாறு பிரிக்கப்பட்டுள்ளது.

தேர்தல் தொகுதிகள் – அநுராதபுர மாவட்டம்

தேர்தல் தொகுதி இலக்கம்	தேர்தல் தொகுதியின் பெயர்	தெரிவுசெய்ய வேண்டிய உறுப்பினர் தொகை
1	அநுராதபுரம் மேற்கு	1
2	மதவாச்சி	1
3	கஹட்டகஸ்திகிலிய	1
4	மிஹிந்தலை	1
5	நொச்சியாகம	1
6	தலாவ	1
7	அநுராதபுரம் கிழக்கு	1
8	கலென்பிந்துனுவெவ	1
9	கெக்கிராவை	1
10	பலாகல	1
11	தம்புத்தேகம	1

மாகாண சபைத் தேர்தல் தொகுதி இலக்கம்: 1 - அநுராதபுரம் மேற்கு

தெரிவுசெய்ய வேண்டிய உறுப்பினர் தொகை:- 1 விஸ்தீரணம் (ச.கிமீ) 982.3

இனத்தொகுதி	சனத்தொகை	%	சமயம்		%
சிங்களவர்	68666	94.5%	பௌத்தம்	67922	93.5%
இலங்கைத் தமிழர்	203	0.3%	இந்து	122	0.2%
இந்தியத்தமிழர்	33	0.0%	இஸ்லாம்	3722	5.1%
இலங்கைச்சோனகர்	3655	5.0%	றோமன் கத்தோலிக்கம்	576	0.7%
ஏனையவர்	48	0.1%	ஏனைய கிறிஸ்தவம்	257	0.3%
			ஏனையவை	6	0.0%
மொத்தம்	72605		மொத்தம்	72605	

மேற்கூறிய தேர்தல் தொகுதிக்குள் உள்ளடக்கப்பட வேண்டிய பகுதிகள்	கிராம சேவகர் பிரிவுகள் எண்ணிக்கை
1. மஹவிலச்சி பிரதேச செயலக பிரிவு.	17
2. மத்திய நுவரகம் பலாத்த பிரதேச செயலக பிரிவின் ஒரு பகுதி	32
3. நுவரகம் பலாத்த கிழக்கு பிரதேச செயலக பிரிவின் ஒரு பகுதி	2

மாகாண சபைத் தேர்தல் தொகுதி இலக்கம்: 2 - மதவாச்சி

தெரிவுசெய்ய வேண்டிய உறுப்பினர் தொகை:- 1 | விஸ்தீரணம் (ச.கிமீ) 1252.0

சனத்தொகை

இனத்தொகுதி		%	சமயம்		%
சிங்களவர்	74447	95.1%	பௌத்தம்	74106	94.7%
இலங்கைத் தமிழர்	128	0.2%	இந்து	64	0.1%
இந்தியத்தமிழர்	7	0.0%	இஸ்லாம்	3645	4.7%
இலங்கைச்சோனகர்	3643	4.7%	றோமன் கத்தோலிக்கம்	335	0.4%
ஏனையவர்	40	0.1%	ஏனைய கிறிஸ்தவம்	86	0.1%
			ஏனையவை	29	0.0%
மொத்தம்	78265		மொத்தம்	78265	

மேற்கூறிய தேர்தல் தொகுதிக்குள் உள்ளடக்கப்பட வேண்டிய பகுதிகள்	கிராம சேவகர் பிரிவுகள் எண்ணிக்கை
1. பதவிய பிரதேச செயலக பிரிவு.	15
2. கெபித்திகொல்லாவை பிரதேச செயலக பிரிவு.	26
3. மதவாச்சி பிரதேச செயலக பிரிவின் ஒரு பகுதி	26

மாகாண சபைத் தேர்தல் தொகுதி இலக்கம்: 3 - கஹட்டகஸ்திகிலிய

தெரிவுசெய்ய வேண்டிய உறுப்பினர் தொகை:- 1 | விஸ்தீரணம் (ச.கிமீ) 1218.2

சனத்தொகை

இனத்தொகுதி		%	சமயம்		%
சிங்களவர்	59137	75.2%	பௌத்தம்	58852	74.8%
இலங்கைத் தமிழர்	256	0.3%	இந்து	183	0.2%
இந்தியத்தமிழர்	56	0.1%	இஸ்லாம்	19274	24.5%
இலங்கைச்சோனகர்	19218	24.4%	றோமன் கத்தோலிக்கம்	205	0.3%
ஏனையவர்	24	0.0%	ஏனைய கிறிஸ்தவம்	174	0.2%
			ஏனையவை	3	0.0%
மொத்தம்	78691		மொத்தம்	78691	

மேற்கூறிய தேர்தல் தொகுதிக்குள் உள்ளடக்கப்பட வேண்டிய பகுதிகள்	கிராம சேவகர் பிரிவுகள் எண்ணிக்கை
1. கஹட்டகஸ்திகிலிய பிரதேச செயலக பிரிவு.	40
2. ஹொரவ்பொத்தானை பிரதேச செயலக பிரிவு.	38
3. மிஹிந்தலை பிரதேச செயலக பிரிவின் ஒரு பகுதி	1

மாகாண சபைத் தேர்தல் தொகுதி இலக்கம்: 4 - மிஹிந்தலை

தெரிவுசெய்ய வேண்டிய உறுப்பினர் தொகை:- 1 | விஸ்தீரணம் (ச.கிமீ) 531.5

சனத்தொகை

இனத்தொகுதி		%	சமயம்		%
சிங்களவர்	72271	90.1%	பௌத்தம்	71724	89.5%
இலங்கைத் தமிழர்	327	0.4%	இந்து	151	0.2%
இந்தியத்தமிழர்	46	0.1%	இஸ்லாம்	7479	9.3%
இலங்கைச்சோனகர்	7259	9.1%	றோமன் கத்தோலிக்கம்	597	0.7%
ஏனையவர்	266	0.3%	ஏனைய கிறிஸ்தவம்	205	0.3%
			ஏனையவை	13	0.0%
மொத்தம்	80169		மொத்தம்	80169	

மேற்கூறிய தேர்தல் தொகுதிக்குள் உள்ளடக்கப்பட வேண்டிய பகுதிகள்	கிராம சேவகர் பிரிவுகள் எண்ணிக்கை
1. ரம்பாவ பிரதேச செயலக பிரிவு.	38
2. மதவாச்சி பிரதேச செயலக பிரிவின் ஒரு பகுதி	11
3. மிஹிந்தலை பிரதேச செயலக பிரிவின் ஒரு பகுதி	19

மாகாண சபைத் தேர்தல் தொகுதி இலக்கம்: 5 - நொச்சியாகம

தெரிவுசெய்ய வேண்டிய உறுப்பினர் தொகை:- 1 | விஸ்தீரணம் (ச.கிமீ) 914.0

சனத்தொகை

இனத்தொகுதி		%	சமயம்		%
சிங்களவர்	75945	97.1%	பௌத்தம்	74966	95.8%
இலங்கைத் தமிழர்	294	0.4%	இந்து	225	0.3%
இந்தியத்தமிழர்	14	0.0%	இஸ்லாம்	2011	2.6%
இலங்கைச்சோனகர்	1982	2.5%	றோமன் கத்தோலிக்கம்	891	1.1%
ஏனையவர்	16	0.0%	ஏனைய கிறிஸ்தவம்	157	0.2%
			ஏனையவை	1	0.0%
மொத்தம்	78251		மொத்தம்	78251	

மேற்கூறிய தேர்தல் தொகுதிக்குள் உள்ளடக்கப்பட வேண்டிய பகுதிகள்	கிராம சேவகர் பிரிவுகள் எண்ணிக்கை
1. நொச்சியாகம பிரதேச செயலக பிரிவு.	36
2. ராஜாங்கணை பிரதேச செயலக பிரிவின் ஒரு பகுதி	17

மாகாண சபைத் தேர்தல் தொகுதி இலக்கம்: 6 - தலாவ

தெரிவுசெய்ய வேண்டிய உறுப்பினர் தொகை:- 1 விஸ்தீரணம் (ச.கிமீ) 315.1

இனத்தொகுதி	சனத்தொகை	%	சமயம்		%
சிங்களவர்	73662	94.7%	பௌத்தம்	73026	93.8%
இலங்கைத் தமிழர்	150	0.2%	இந்து	125	0.2%
இந்தியத்தமிழர்	19	0.0%	இஸ்லாம்	3981	5.1%
இலங்கைச்சோனகர்	3968	5.1%	றோமன் கத்தோலிக்கம்	364	0.5%
ஏனையவர்	19	0.0%	ஏனைய கிறிஸ்தவம்	320	0.4%
			ஏனையவை	2	0.0%
மொத்தம்	77818		மொத்தம்	77818	

மேற்கூறிய தேர்தல் தொகுதிக்குள் உள்ளடக்கப்பட வேண்டிய பகுதிகள்	கிராம சேவகர் பிரிவுகள் எண்ணிக்கை
1. நாச்சதுவ பிரதேச செயலக பிரிவு.	19
2. தலாவ பிரதேச செயலக பிரிவின் ஒரு பகுதி	34

மாகாண சபைத் தேர்தல் தொகுதி இலக்கம்: 7 - அநுராதபுரம் கிழக்கு

தெரிவுசெய்ய வேண்டிய உறுப்பினர் தொகை:- 1 விஸ்தீரணம் (ச.கிமீ) 117.7

இனத்தொகுதி	சனத்தொகை	%	சமயம்		%
சிங்களவர்	74846	92.6%	பௌத்தம்	73299	90.7%
இலங்கைத் தமிழர்	1196	1.5%	இந்து	650	0.8%
இந்தியத்தமிழர்	41	0.0%	இஸ்லாம்	4740	5.9%
இலங்கைச்சோனகர்	4597	5.7%	றோமன் கத்தோலிக்கம்	1390	1.7%
ஏனையவர்	142	0.2%	ஏனைய கிறிஸ்தவம்	735	0.9%
			ஏனையவை	8	0.0%
மொத்தம்	80822		மொத்தம்	80822	

மேற்கூறிய தேர்தல் தொகுதிக்குள் உள்ளடக்கப்பட வேண்டிய பகுதிகள்	கிராம சேவகர் பிரிவுகள் எண்ணிக்கை
1. மத்திய நுவரகம் பலாத்த பிரதேச செயலக பிரிவின் ஒரு பகுதி	8
2. நுவரகம் பலாத்த கிழக்கு பிரதேச செயலக பிரிவின் ஒரு பகுதி	27

மாகாண சபைத் தேர்தல் தொகுதி இலக்கம்: 8 - கலென்பிந்துனுவெவ

தெரிவுசெய்ய வேண்டிய உறுப்பினர் தொகை:- 1 | விஸ்தீரணம் (ச.கிமீ) 645.7

சனத்தொகை

இனத்தொகுதி		%	சமயம்		%
சிங்களவர்	75368	96.0%	பௌத்தம்	74486	94.8%
இலங்கைத் தமிழர்	115	0.1%	இந்து	87	0.1%
இந்தியத்தமிழர்	16	0.0%	இஸ்லாம்	3055	3.9%
இலங்கைச்சோனகர்	3031	3.9%	றோமன் கத்தோலிக்கம்	790	1.0%
ஏனையவர்	14	0.0%	ஏனைய கிறிஸ்தவம்	122	0.2%
			ஏனையவை	4	0.0%
மொத்தம்	78544		மொத்தம்	78544	

மேற்கூறிய தேர்தல் தொகுதிக்குள் உள்ளடக்கப்பட வேண்டிய பகுதிகள்	கிராம சேவகர் பிரிவுகள் எண்ணிக்கை
1. கலென்பிந்துனுவெவ பிரதேச செயலக பிரிவு.	41
2. திரப்பணை பிரதேச செயலக பிரிவு.	41
3. மிஹிந்தலை பிரதேச செயலக பிரிவின் ஒரு பகுதி	5

மாகாண சபைத் தேர்தல் தொகுதி இலக்கம்: 9 - கெக்கிராவை

தெரிவுசெய்ய வேண்டிய உறுப்பினர் தொகை:- 1 | விஸ்தீரணம் (ச.கிமீ) 530.6

சனத்தொகை

இனத்தொகுதி		%	சமயம்		%
சிங்களவர்	62252	75.6%	பௌத்தம்	61761	75.0%
இலங்கைத் தமிழர்	1729	2.1%	இந்து	1373	1.7%
இந்தியத்தமிழர்	198	0.2%	இஸ்லாம்	18229	22.1%
இலங்கைச்சோனகர்	18036	21.9%	றோமன் கத்தோலிக்கம்	573	0.7%
ஏனையவர்	141	0.2%	ஏனைய கிறிஸ்தவம்	417	0.5%
			ஏனையவை	3	0.0%
மொத்தம்	82356		மொத்தம்	82356	

மேற்கூறிய தேர்தல் தொகுதிக்குள் உள்ளடக்கப்பட வேண்டிய பகுதிகள்	கிராம சேவகர் பிரிவுகள் எண்ணிக்கை
1. பலுகஸ்வெவ பிரதேச செயலக பிரிவு.	16
2. கெக்கிராவை பிரதேச செயலக பிரிவின் ஒரு பகுதி	48
3. இப்பலோகம பிரதேச செயலக பிரிவின் ஒரு பகுதி	7
4. பலாகல பிரதேச செயலக பிரிவின் ஒரு பகுதி	5

மாகாண சபைத் தேர்தல் தொகுதி இலக்கம்: 10 - பலாகல

தெரிவுசெய்ய வேண்டிய உறுப்பினர் தொகை:- 1 விஸ்தீரணம் (ச.கிமீ) 434.4

இனத்தொகுதி	சனத்தொகை	%	சமயம்		%
சிங்களவர்	69710	92.5%	பௌத்தம்	69221	91.9%
இலங்கைத் தமிழர்	272	0.4%	இந்து	208	0.3%
இந்தியத்தமிழர்	42	0.1%	இஸ்லாம்	5323	7.1%
இலங்கைச்சோனகர்	5275	7.0%	றோமன் கத்தோலிக்கம்	457	0.6%
ஏனையவர்	39	0.1%	ஏனைய கிறிஸ்தவம்	124	0.2%
			ஏனையவை	5	0.0%
மொத்தம்	75338		மொத்தம்	75338	

மேற்கூறிய தேர்தல் தொகுதிக்குள் உள்ளடக்கப்பட வேண்டிய பகுதிகள்	கிராம சேவகர் பிரிவுகள் எண்ணிக்கை
1. கெக்கிராவை பிரதேச செயலக பிரிவின் ஒரு பகுதி	5
2. கல்னேவ பிரதேச செயலக பிரிவின் ஒரு பகுதி	11
3. இப்பலோகம பிரதேச செயலக பிரிவின் ஒரு பகுதி	25
4. பலாகல பிரதேச செயலக பிரிவின் ஒரு பகுதி	30

மாகாண சபைத் தேர்தல் தொகுதி இலக்கம்: 11 - தம்புத்தேகம

தெரிவுசெய்ய வேண்டிய உறுப்பினர் தொகை:- 1 விஸ்தீரணம் (ச.கிமீ) 237.6

இனத்தொகுதி	சனத்தொகை	%	சமயம்		%
சிங்களவர்	76504	98.4%	பௌத்தம்	76003	97.8%
இலங்கைத் தமிழர்	58	0.1%	இந்து	43	0.1%
இந்தியத்தமிழர்	5	0.0%	இஸ்லாம்	34	0.0%
இலங்கைச்சோனகர்	28	0.0%	றோமன் கத்தோலிக்கம்	569	0.7%
ஏனையவர்	1121	1.4%	ஏனைய கிறிஸ்தவம்	1063	1.4%
			ஏனையவை	4	0.0%
மொத்தம்	77716		மொத்தம்	77716	

மேற்கூறிய தேர்தல் தொகுதிக்குள் உள்ளடக்கப்பட வேண்டிய பகுதிகள்	கிராம சேவகர் பிரிவுகள் எண்ணிக்கை
1. தம்புத்தேகம பிரதேச செயலக பிரிவு.	26
2. ராஜாங்கணை பிரதேச செயலக பிரிவின் ஒரு பகுதி	4
3. கல்னேவ பிரதேச செயலக பிரிவின் ஒரு பகுதி	19
4. தலாவ பிரதேச செயலக பிரிவின் ஒரு பகுதி	5

ANURADHAPURA DISTRICT
PROVINCIAL COUNCIL ELECTORATE NO.1
ANURADHAPURA WEST

SCALE 1:300,000

5 2.5 0 5 10

Kilometers

LEGEND

+··+··+··+	Province Boundary
+ · + · + · +	District Boundary
— · · · — · · · —	Divisional Secretary's Division Boundary
(purple line)	Grama Niladhari Division Boundary
(orange line)	Provincial Council Electorate Boundary
THALAWA	Divisional Secretary's Division Name
36	Grama Niladhari Division No.
6 - THALAWA	Provincial Council Electorate Number & Name

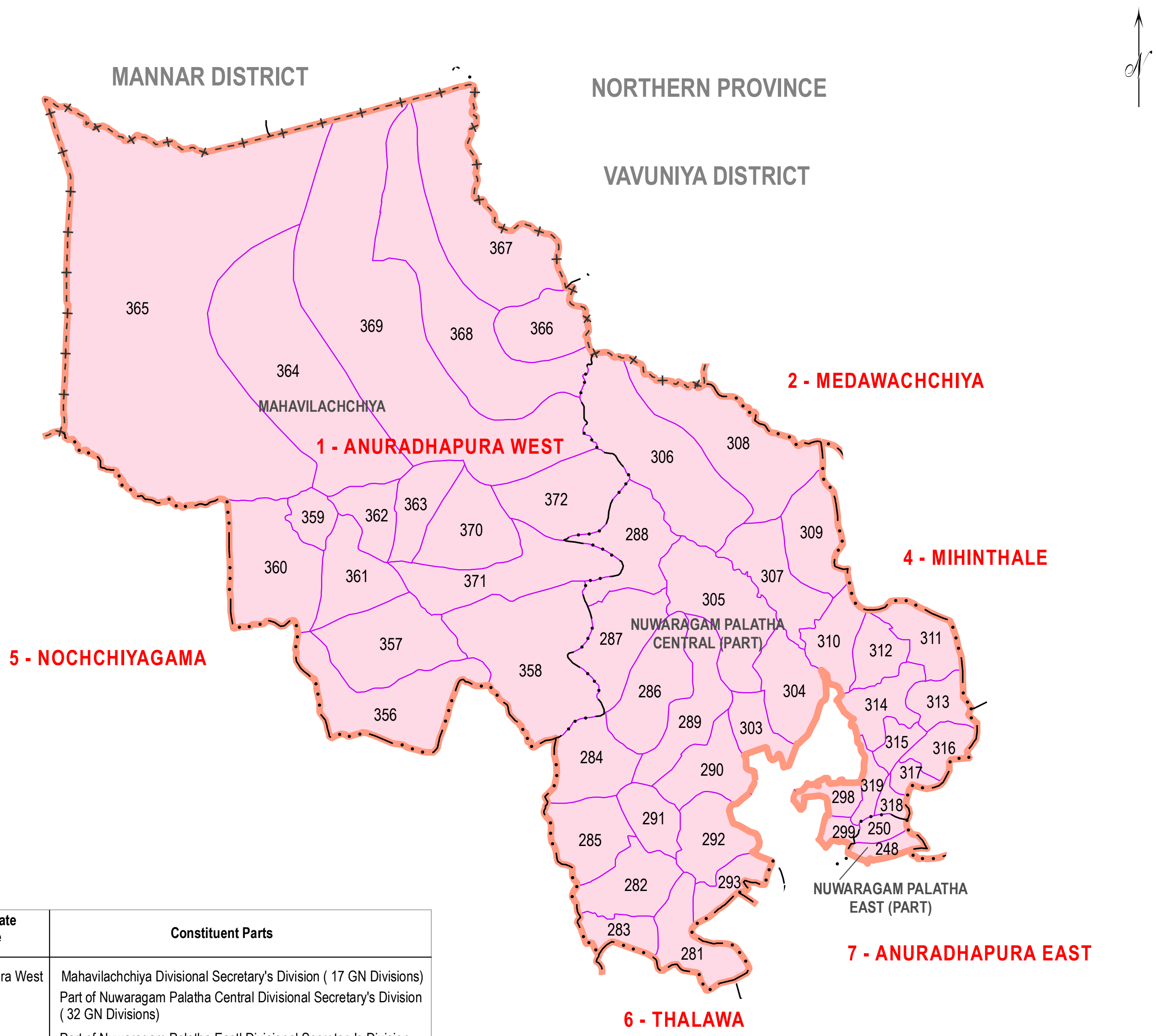

Electorate Number	Electorate Name	Constituent Parts
1	Anuradhapura West	Mahavilachchiya Divisional Secretary's Division (17 GN Divisions) Part of Nuwaragam Palatha Central Divisional Secretary's Division (32 GN Divisions) Part of Nuwaragam Palatha Eastl Divisional Secretary's Division (02 GN Divisions) *(Total of 51 GN Divisions)*

LOCATION DIAGRAM

North Central Province

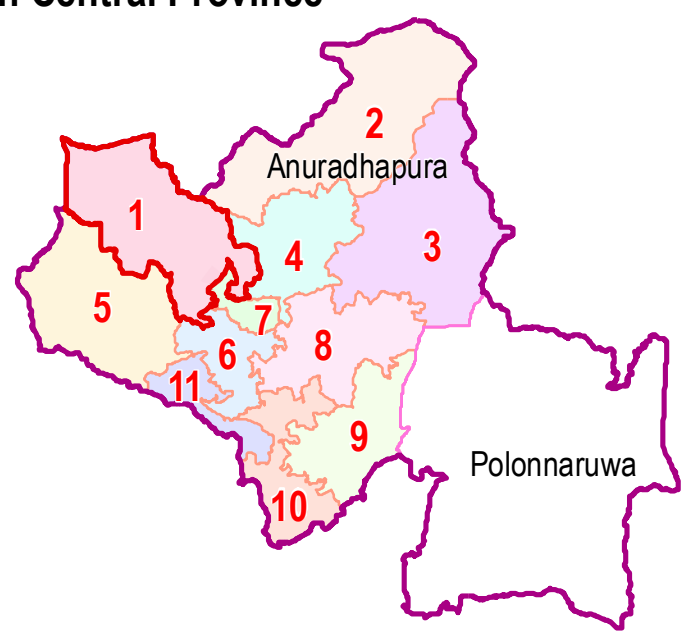

REFERENCE

(purple line)	Province Boundary
(pink line)	District Boundary
1	Provincial Council Electorate Number

Data Source :

Topographical data of the Survey Department of Sri Lanka & National Delimitation Committee Data 2013/2016

ANURADHAPURA DISTRICT
PROVINCIAL COUNCIL ELECTORATE NO.2 MEDAWACHCHIYA

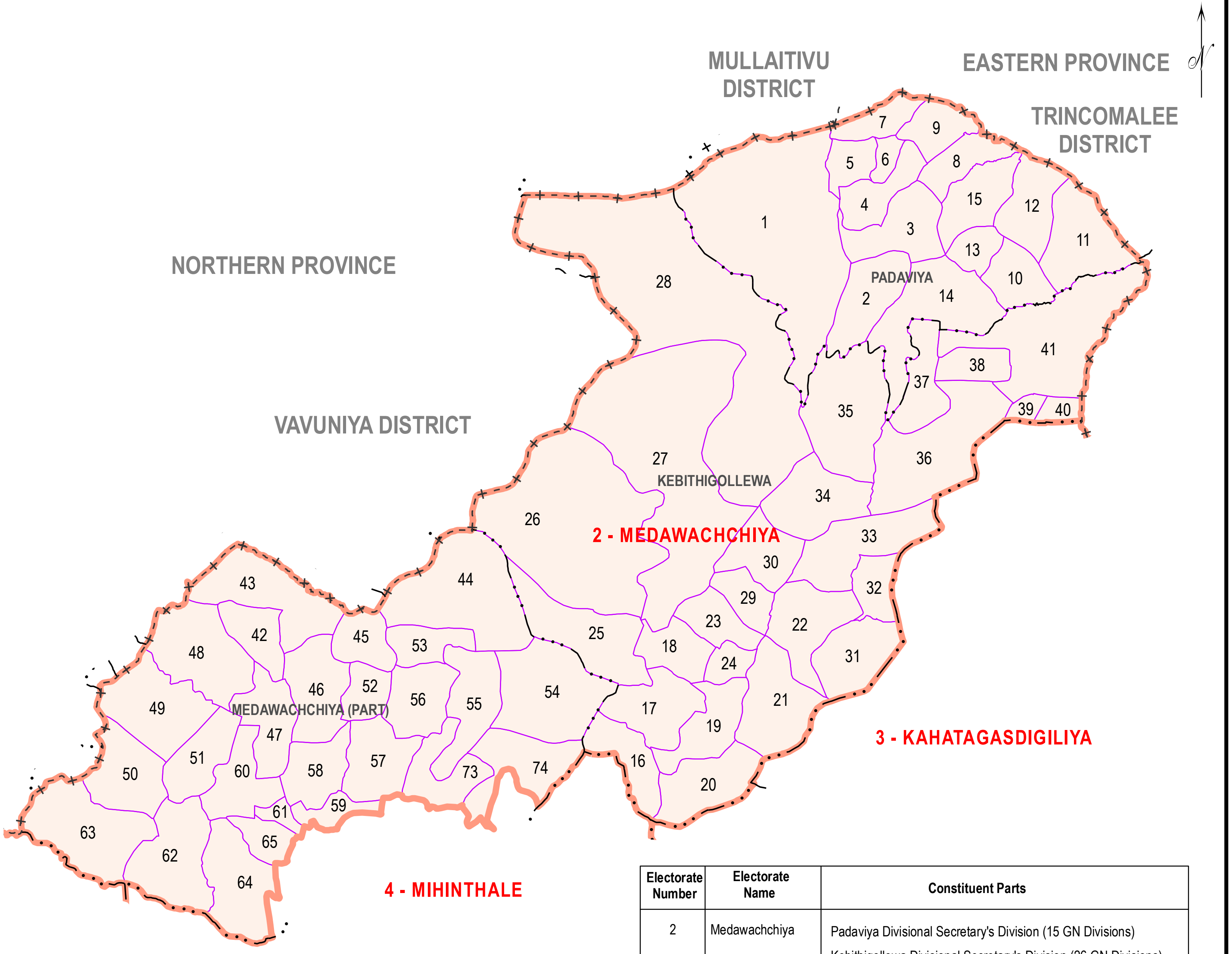

Electorate Number	Electorate Name	Constituent Parts
2	Medawachchiya	Padaviya Divisional Secretary's Division (15 GN Divisions) Kebithigollewa Divisional Secretary's Division (26 GN Divisions) Part of Medawachchiya Divisional Secretary's Division (26 GN Divisions) *(Total of 67 GN Divisions)*

SCALE 1:325,000

4 2 0 4 8 12
Kilometers

LEGEND

- Province Boundary
- District Boundary
- Divisional Secretary's Division Boundary
- Grama Niladhari Division Boundary
- Provincial Council Electorate Boundary
- THALAWA — Divisional Secretary's Division Name
- 36 — Grama Niladhari Division No.
- 6 - THALAWA — Provincial Council Electorate Number & Name

LOCATION DIAGRAM
North Central Province

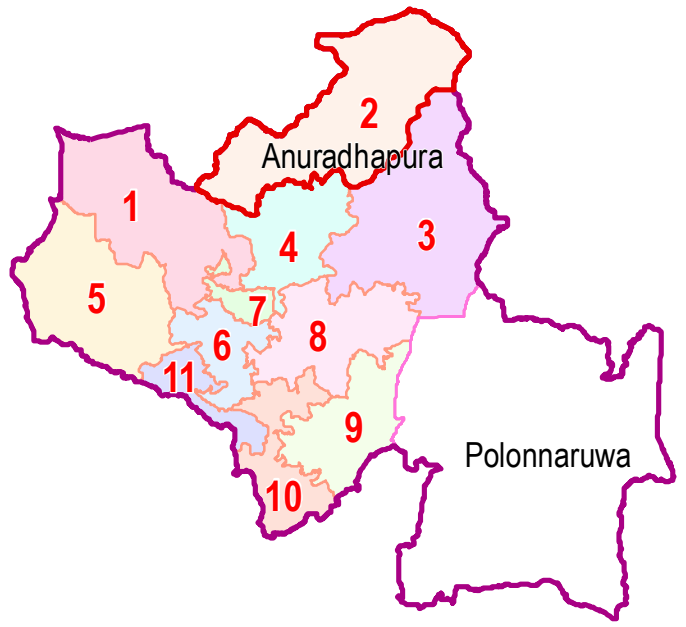

REFERENCE
- Province Boundary
- District Boundary
- 1 Provincial Council Electorate Number

Data Source :
Topographical data of the Survey Department of Sri Lanka & National Delimitation Committee Data 2013/2016

Electorate Number	Electorate Name	Constituent Parts
3	Kahatagasdigiliya	Kahatagasdigiliya Divisional Secretary's Division (40 GN Divisions) Horowpothana Divisional Secretary's Division (38 GN Divisions) Part of Mihinthale Divisional Secretary's Division (01 GN Divisions) *(Total of 79 GN Divisions)*

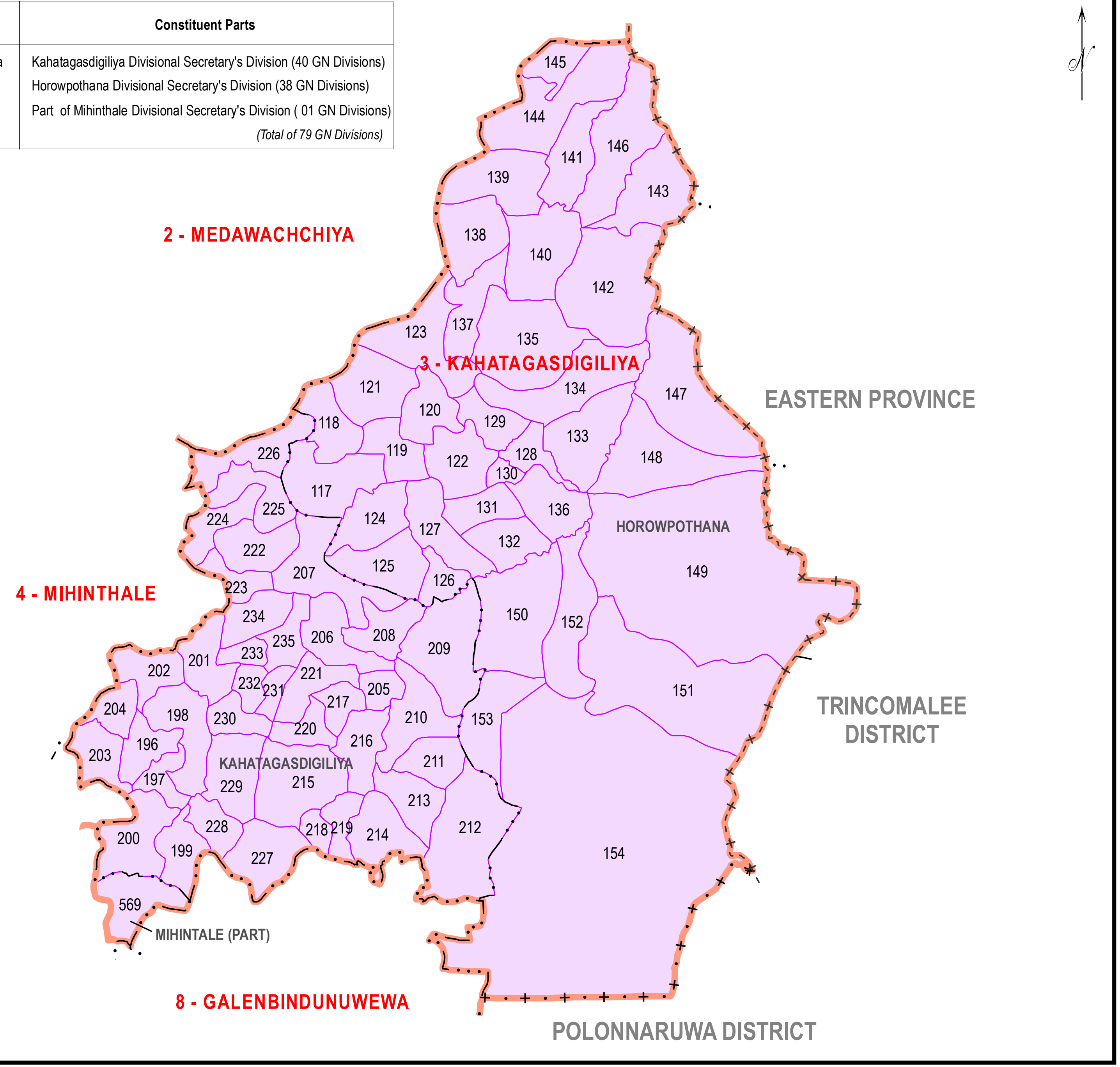

ANURADHAPURA DISTRICT
PROVINCIAL COUNCIL ELECTORATE NO.3
KAHATAGASDIGILIYA

SCALE 1:325,000

5 2.5 0 5 10

Kilometers

LEGEND

- Province Boundary
- District Boundary
- Divisional Secretary's Division Boundary
- Grama Niladhari Division Boundary
- Provincial Council Electorate Boundary
- THALAWA — Divisional Secretary's Division Name
- 36 — Grama Niladhari Division No.
- 6 - THALAWA — Provincial Council Electorate Number & Name

LOCATION DIAGRAM

North Central Province

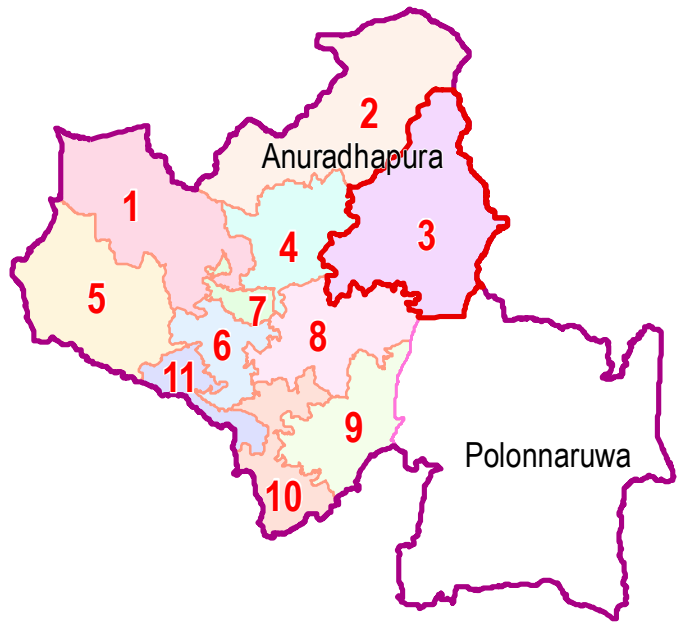

REFERENCE

- Province Boundary
- District Boundary
- 1 Provincial Council Electorate Number

Data Source :

Topographical data of the Survey Department of Sri Lanka & National Delimitation Committee Data 2013/2016

ANURADHAPURA DISTRICT
PROVINCIAL COUNCIL ELECTORATE NO.4
MIHINTHALE

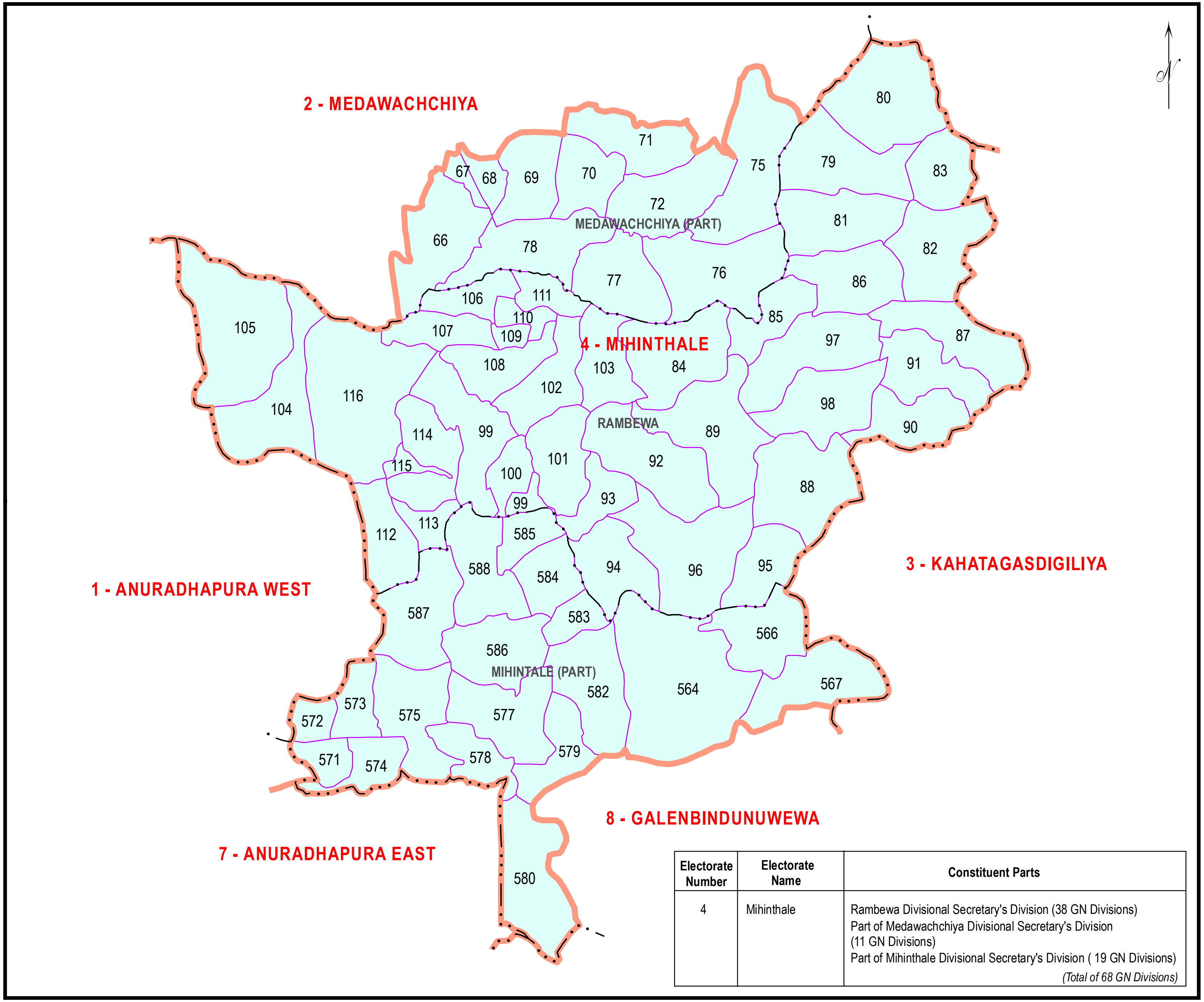

SCALE 1:200,000

5 2.5 0 5

Kilometers

LEGEND

- Province Boundary
- District Boundary
- Divisional Secretary's Division Boundary
- Grama Niladhari Division Boundary
- Provincial Council Electorate Boundary
- THALAWA — Divisional Secretary's Division Name
- 36 — Grama Niladhari Division No.
- 6 - THALAWA — Provincial Council Electorate Number & Name

LOCATION DIAGRAM
North Central Province

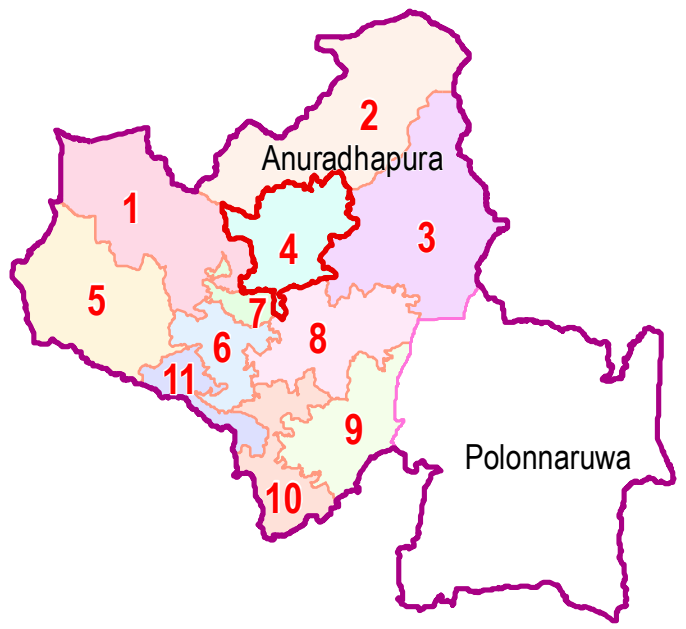

REFERENCE
- Province Boundary
- District Boundary
- 1 Provincial Council Electorate Number

Electorate Number	Electorate Name	Constituent Parts
4	Mihinthale	Rambewa Divisional Secretary's Division (38 GN Divisions) Part of Medawachchiya Divisional Secretary's Division (11 GN Divisions) Part of Mihinthale Divisional Secretary's Division (19 GN Divisions) *(Total of 68 GN Divisions)*

Data Source :

Topographical data of the Survey Department of Sri Lanka & National Delimitation Committee Data 2013/2016

ANURADHAPURA DISTRICT
PROVINCIAL COUNCIL
ELECTORATE NO.5
NOCHCHIYAGAMA

Electorate Number	Electorate Name	Constituent Parts
5	Nochchiyagama	Nochchiyagama Divisional Secretary's Division (36 GN Divisions) Part of Rajanganaya Divisional Secretary's Division (17 GN Divisions) *(Total of 53 GN Divisions)*

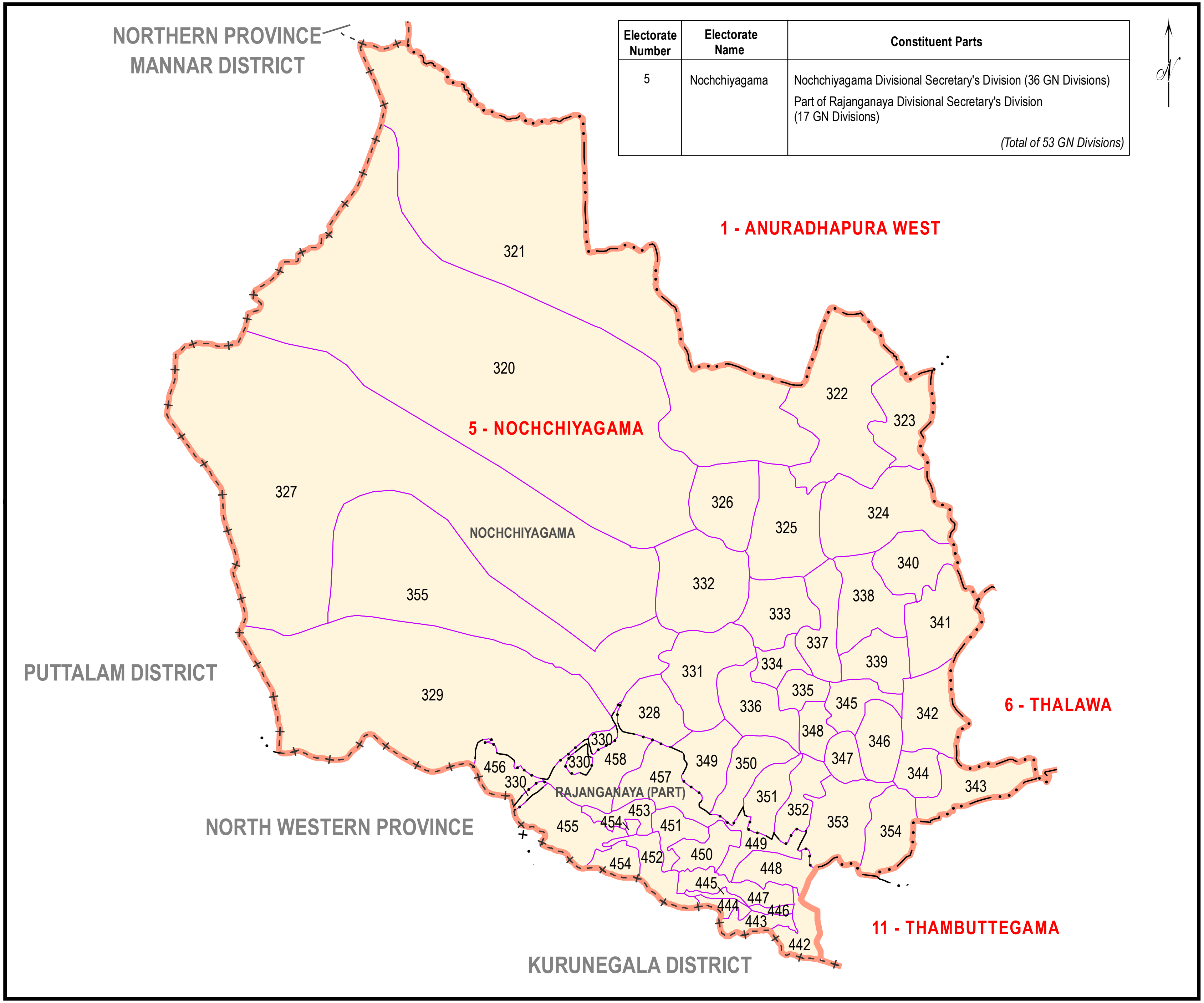

SCALE 1:250,000

4 2 0 4 8

Kilometers

LEGEND

- Province Boundary
- District Boundary
- Divisional Secretary's Division Boundary
- Grama Niladhari Division Boundary
- Provincial Council Electorate Boundary
- THALAWA — Divisional Secretary's Division Name
- 36 — Grama Niladhari Division No.
- 6 - THALAWA — Provincial Council Electorate Number & Name

LOCATION DIAGRAM
North Central Province

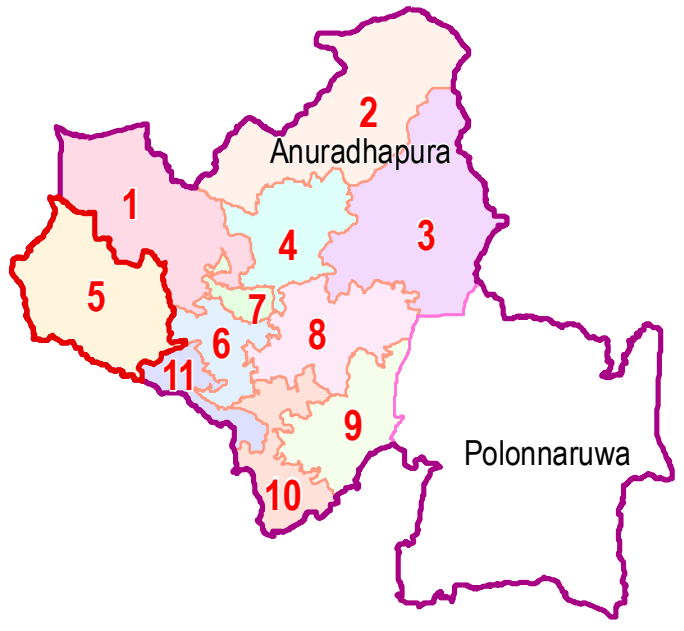

REFERENCE
- Province Boundary
- District Boundary
- 1 Provincial Council Electorate Number

Data Source :

Topographical data of the Survey Department of Sri Lanka & National Delimitation Committee Data 2013/2016

ANURADHAPURA DISTRICT
PROVINCIAL COUNCIL ELECTORATE NO.6
THALAWA

Electorate Number	Electorate Name	Constituent Parts
6	Thalawa	Nachchadoowa Divisional Secretary's Division (19 GN Divisions) Part of Thalawa Divisional Secretary's Division (34 GN Divisions) *(Total of 53 GN Divisions)*

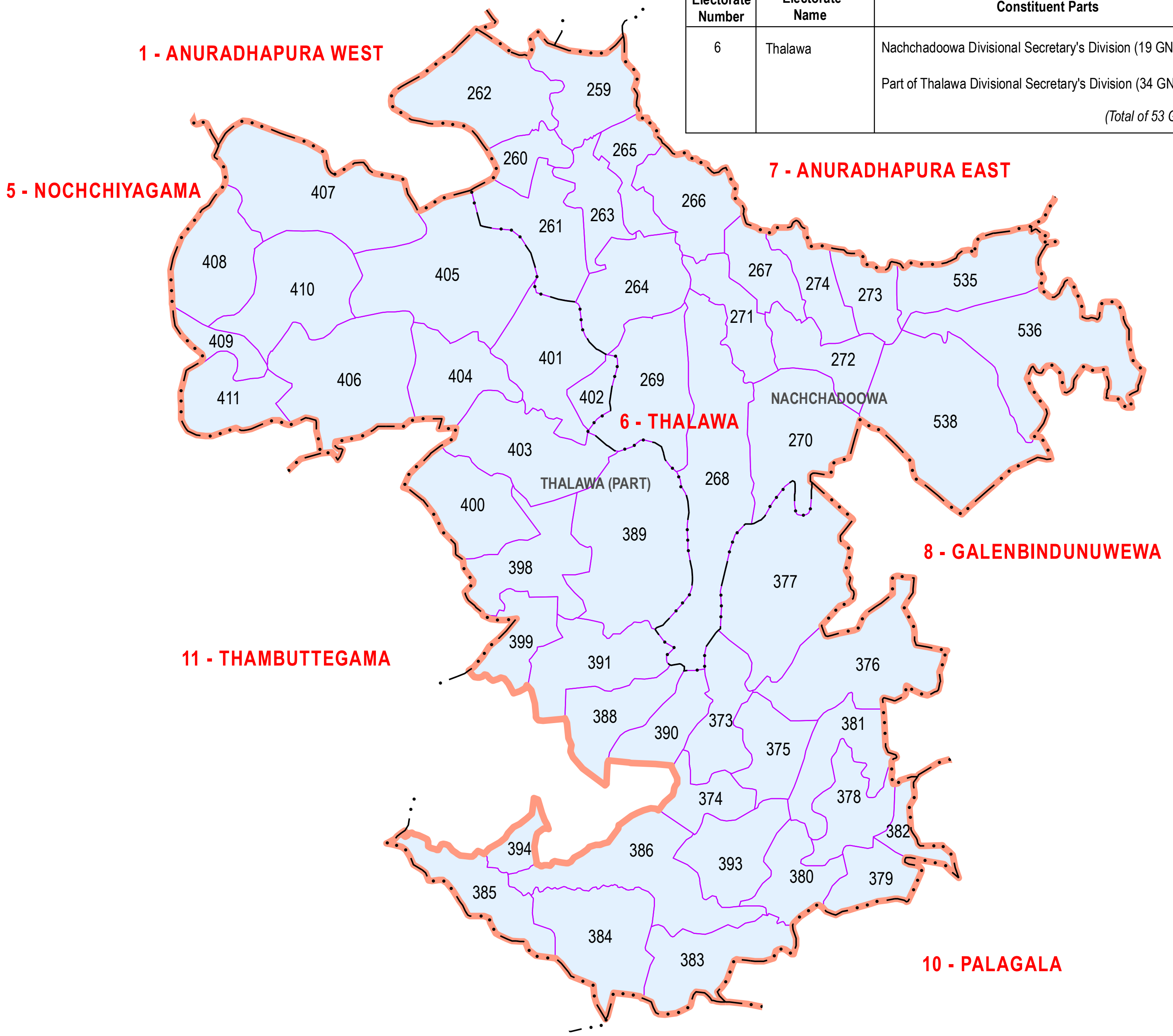

SCALE 1:160,000

4 2 0 4

Kilometers

LEGEND

Symbol	Meaning
(line)	Province Boundary
(line)	District Boundary
(line)	Divisional Secretary's Division Boundary
(line)	Grama Niladhari Division Boundary
(line)	Provincial Council Electorate Boundary
THALAWA	Divisional Secretary's Division Name
36	Grama Niladhari Division No.
6 - THALAWA	Provincial Council Electorate Number & Name

LOCATION DIAGRAM
North Central Province

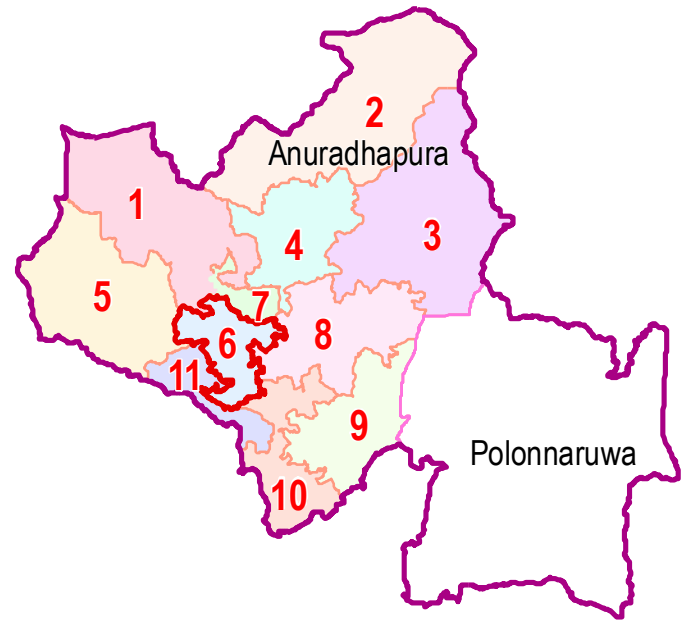

REFERENCE

Province Boundary

District Boundary

1 Provincial Council Electorate Number

Data Source :

Topographical data of the Survey Department of Sri Lanka & National Delimitation Committee Data 2013/2016

ANURADHAPURA DISTRICT
PROVINCIAL COUNCIL ELECTORATE NO.7
ANURADHAPURA EAST

Electorate Number	Electorate Name	Constituent Parts
7	Anuradhapura East	Part of Nuwaragam Palatha Central Divisional Secretary's Division (08 GN Divisions) Part of Nuwaragam Palatha East Divisional Secretary's Division (27 GN Divisions) *(Total of 35 GN Divisions)*

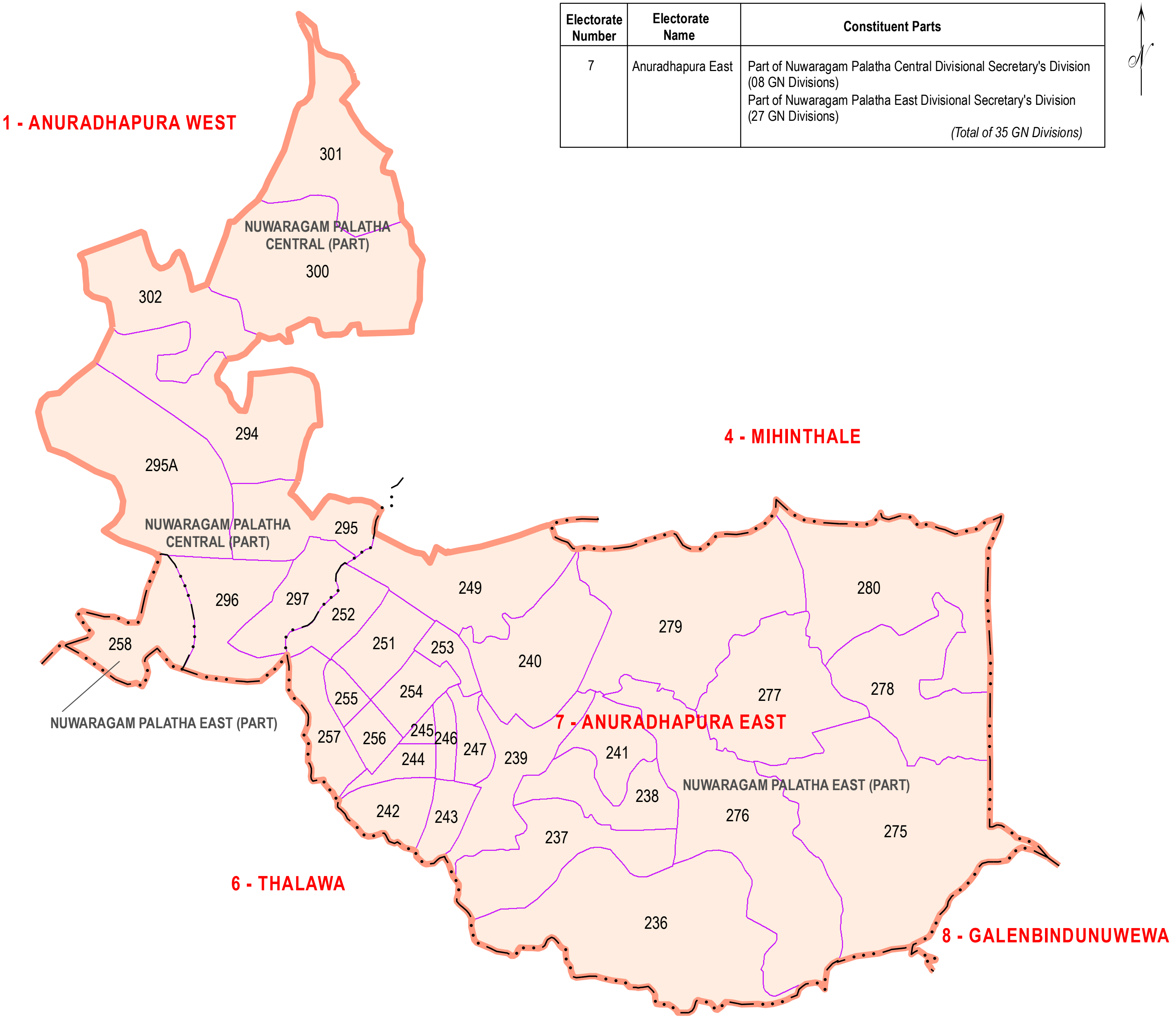

SCALE 1:100,000

2 1 0 2

Kilometers

LEGEND

	Province Boundary
	District Boundary
	Divisional Secretary's Division Boundary
	Grama Niladhari Division Boundary
	Provincial Council Electorate Boundary
THALAWA	Divisional Secretary's Division Name
36	Grama Niladhari Division No.
6 - THALAWA	Provincial Council Electorate Number & Name

LOCATION DIAGRAM
North Central Province

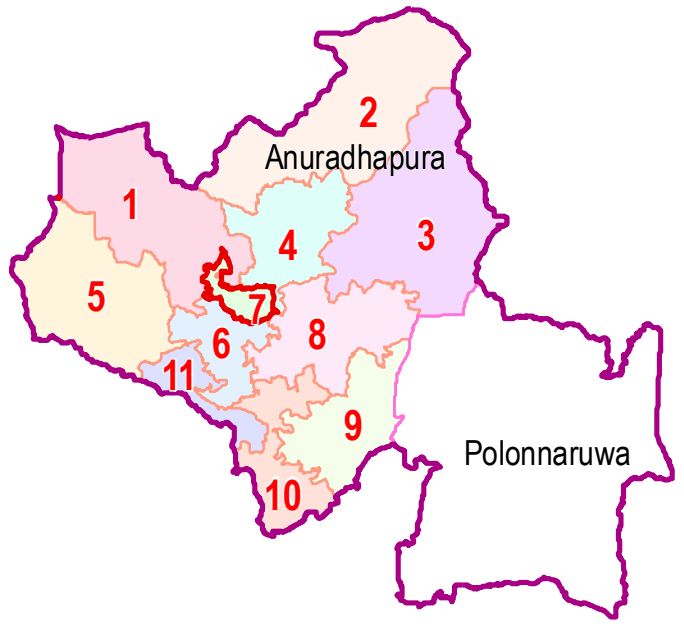

REFERENCE

Province Boundary
District Boundary
1 Provincial Council Electorate Number

Data Source :

Topographical data of the Survey Department of Sri Lanka & National Delimitation Committee Data 2013/2016

ANURADHAPURA DISTRICT
PROVINCIAL COUNCIL ELECTORATE NO.8 GALENBINDUNUWEWA

SCALE 1:200,000

5 2.5 0 5
Kilometers

LEGEND

- Province Boundary
- District Boundary
- Divisional Secretary's Division Boundary
- Grama Niladhari Division Boundary
- Provincial Council Electorate Boundary
- THALAWA — Divisional Secretary's Division Name
- 36 — Grama Niladhari Division No.
- 6 - THALAWA — Provincial Council Electorate Number & Name

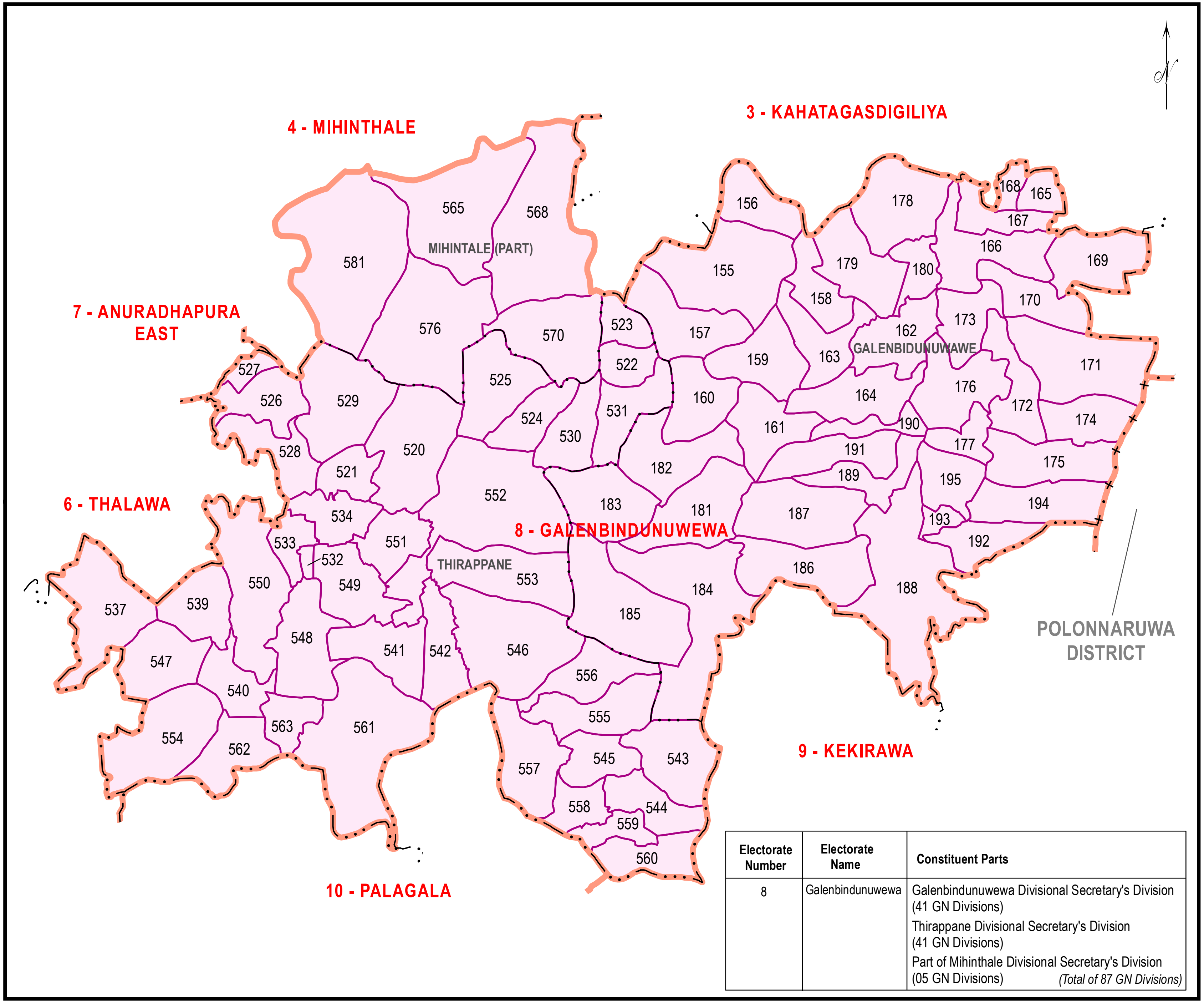

Electorate Number	Electorate Name	Constituent Parts
8	Galenbindunuwewa	Galenbindunuwewa Divisional Secretary's Division (41 GN Divisions) Thirappane Divisional Secretary's Division (41 GN Divisions) Part of Mihinthale Divisional Secretary's Division (05 GN Divisions) *(Total of 87 GN Divisions)*

LOCATION DIAGRAM
North Central Province

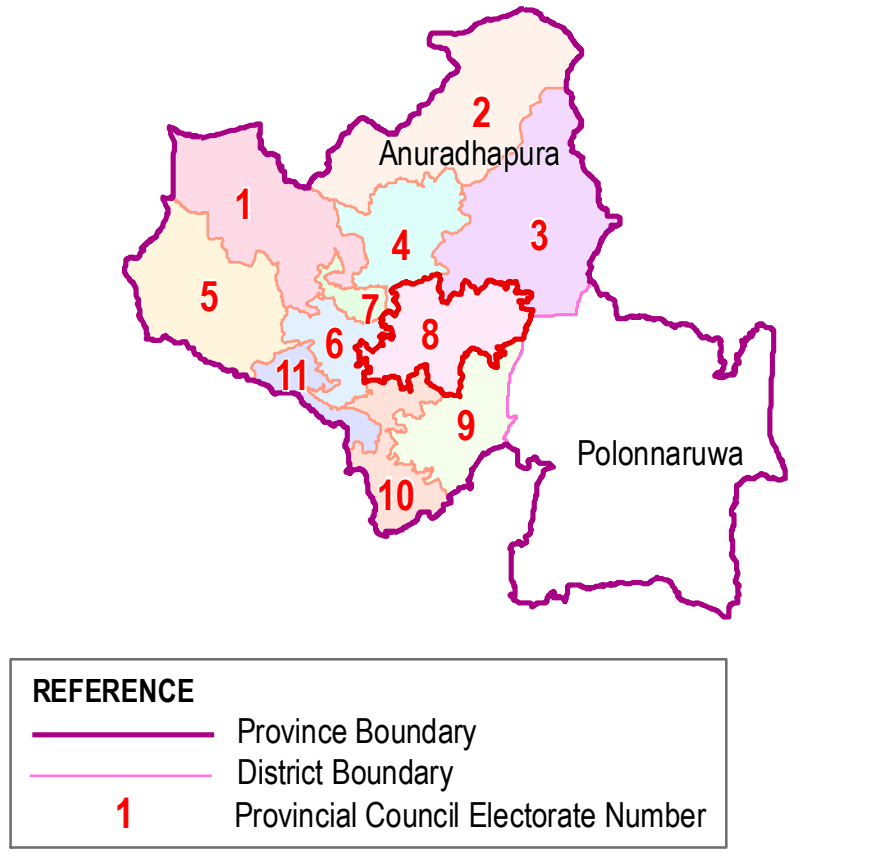

Data Source :

Topographical data of the Survey Department of Sri Lanka & National Delimitation Committee Data 2013/2016

ANURADHAPURA DISTRICT
PROVINCIAL COUNCIL ELECTORATE NO.9 KEKIRAWA

Electorate Number	Electorate Name	Constituent Parts
9	Kekirawa	Palugaswewa Divisional Secretary's Division (16 GN Divisions) Part of Kekirawa Divisional Secretary's Division (48 GN Divisions) Part of Ipalogama Divisional Secretary's Division (07 GN Divisions) Part of Palagala Divisional Secretary's Division (05 GN Divisions) *(Total of 76 GN Divisions)*

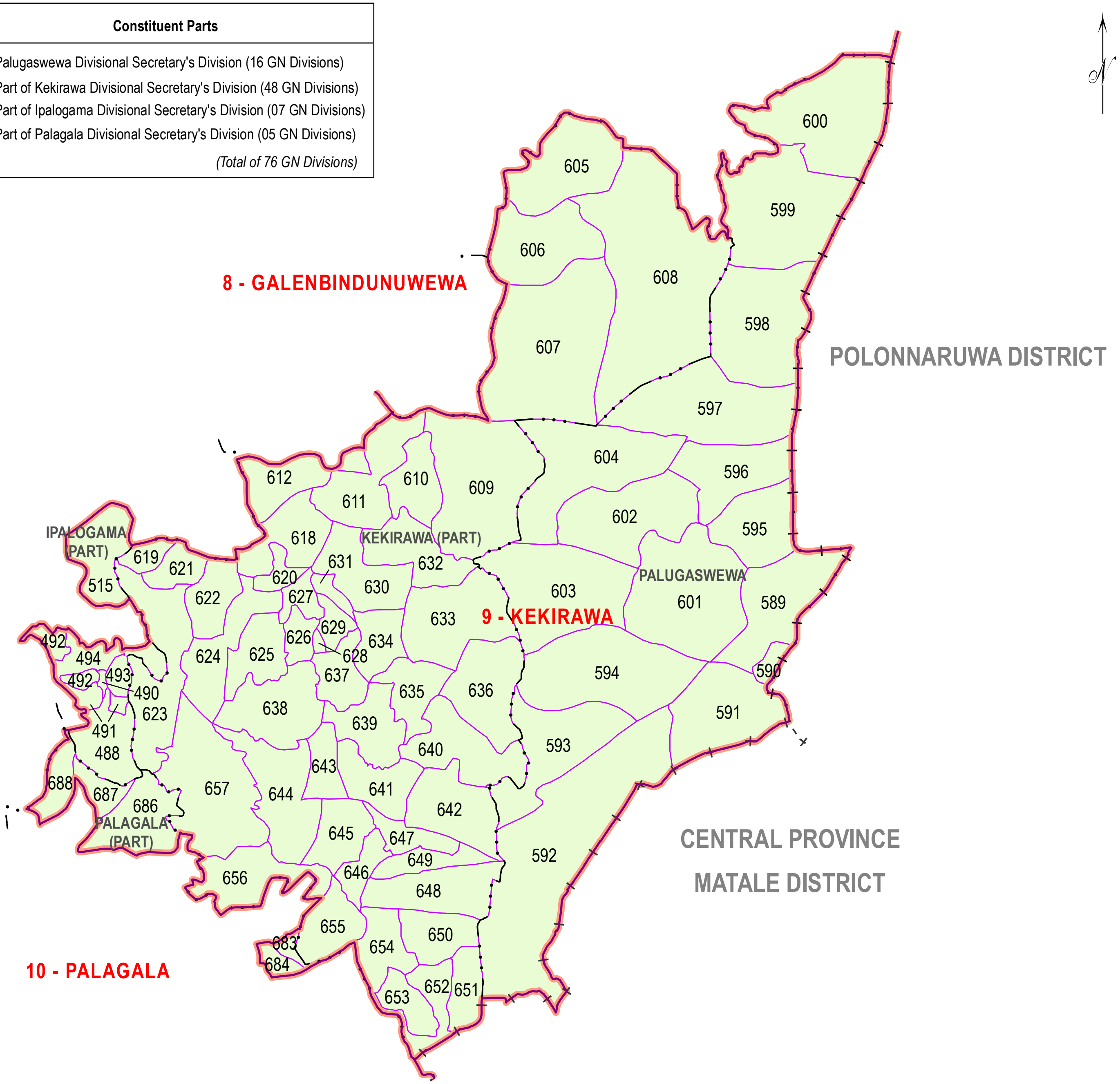

SCALE 1:225,000

4 2 0 4 8

Kilometers

LEGEND

- Province Boundary
- District Boundary
- Divisional Secretary's Division Boundary
- Grama Niladhari Division Boundary
- Provincial Council Electorate Boundary
- THALAWA — Divisional Secretary's Division Name
- 36 — Grama Niladhari Division No.
- 6 - THALAWA — Provincial Council Electorate Number & Name

LOCATION DIAGRAM
North Central Province

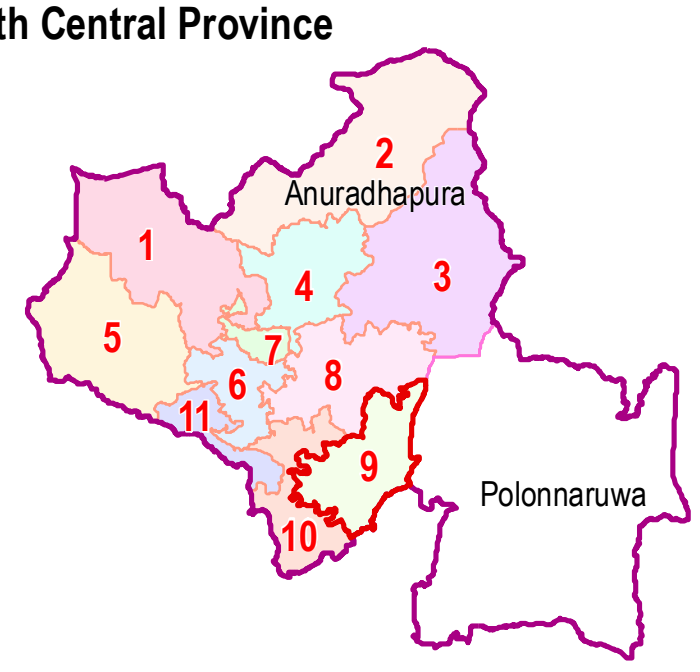

REFERENCE

- Province Boundary
- District Boundary
- 1 Provincial Council Electorate Number

Data Source :

Topographical data of the Survey Department of Sri Lanka & National Delimitation Committee Data 2013/2016

ANURADHAPURA DISTRICT
PROVINCIAL COUNCIL ELECTORATE NO.10
PALAGALA

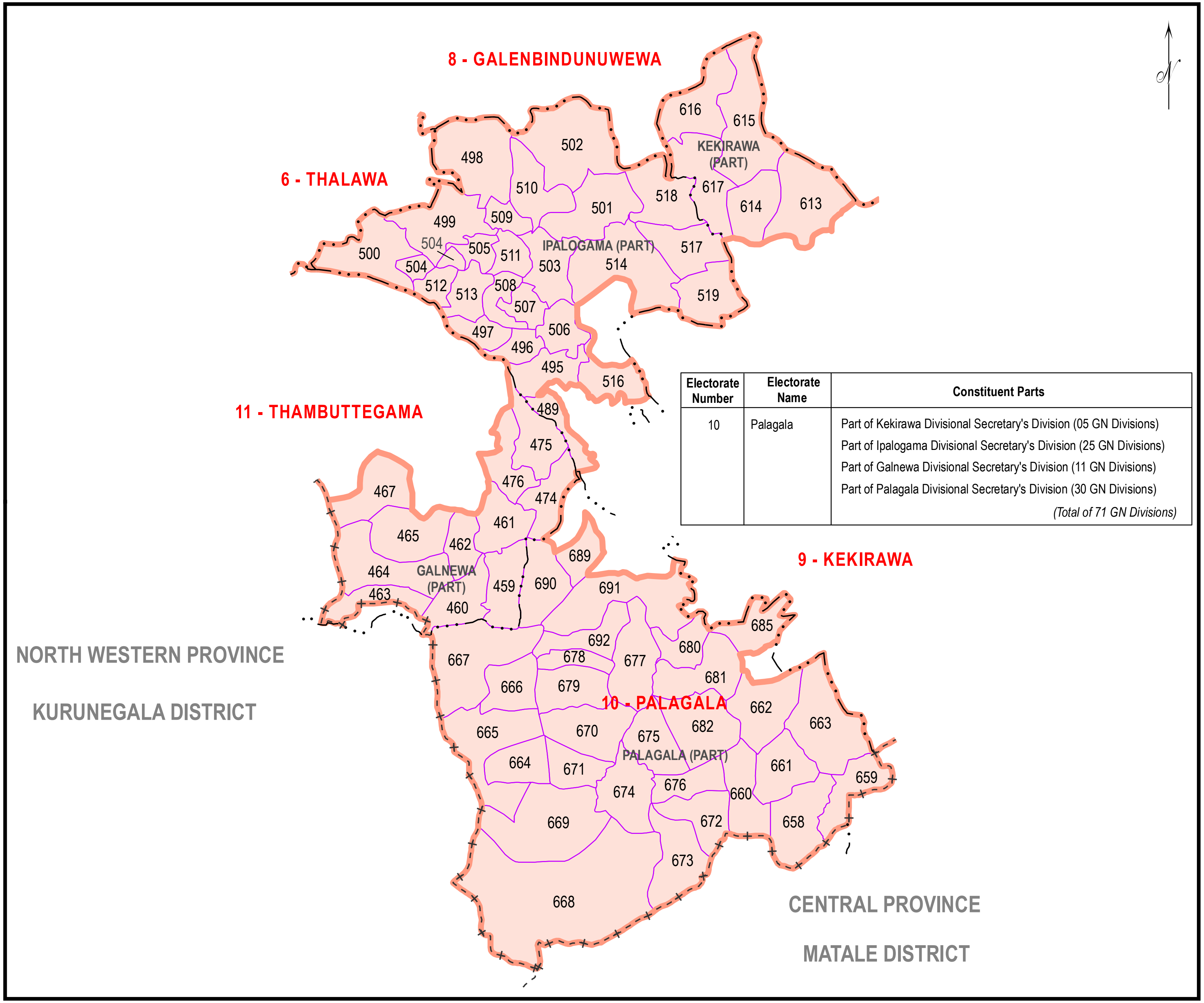

Electorate Number	Electorate Name	Constituent Parts
10	Palagala	Part of Kekirawa Divisional Secretary's Division (05 GN Divisions) Part of Ipalogama Divisional Secretary's Division (25 GN Divisions) Part of Galnewa Divisional Secretary's Division (11 GN Divisions) Part of Palagala Divisional Secretary's Division (30 GN Divisions) *(Total of 71 GN Divisions)*

SCALE 1:230,000

4 2 0 4 8

Kilometers

LEGEND

Symbol	Meaning
+··+··+··+	Province Boundary
+ · + · + · +	District Boundary
— · · · — · · · —	Divisional Secretary's Division Boundary
(thin purple line)	Grama Niladhari Division Boundary
(thick orange line)	Provincial Council Electorate Boundary
THALAWA	Divisional Secretary's Division Name
36	Grama Niladhari Division No.
6 - THALAWA	Provincial Council Electorate Number & Name

LOCATION DIAGRAM
North Central Province

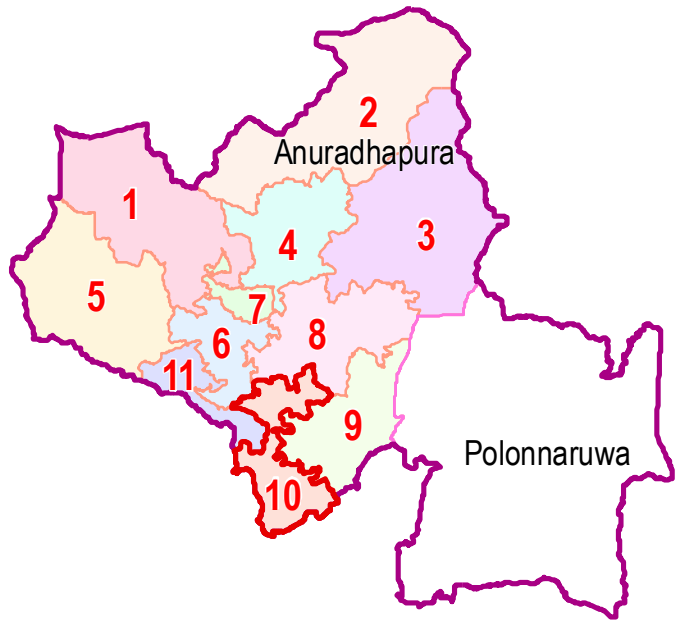

REFERENCE
Province Boundary
District Boundary
1 Provincial Council Electorate Number

Data Source :

Topographical data of the Survey Department of Sri Lanka & National Delimitation Committee Data 2013/2016

ANURADHAPURA DISTRICT
PROVINCIAL COUNCIL ELECTORATE NO.11 THAMBUTTEGAMA

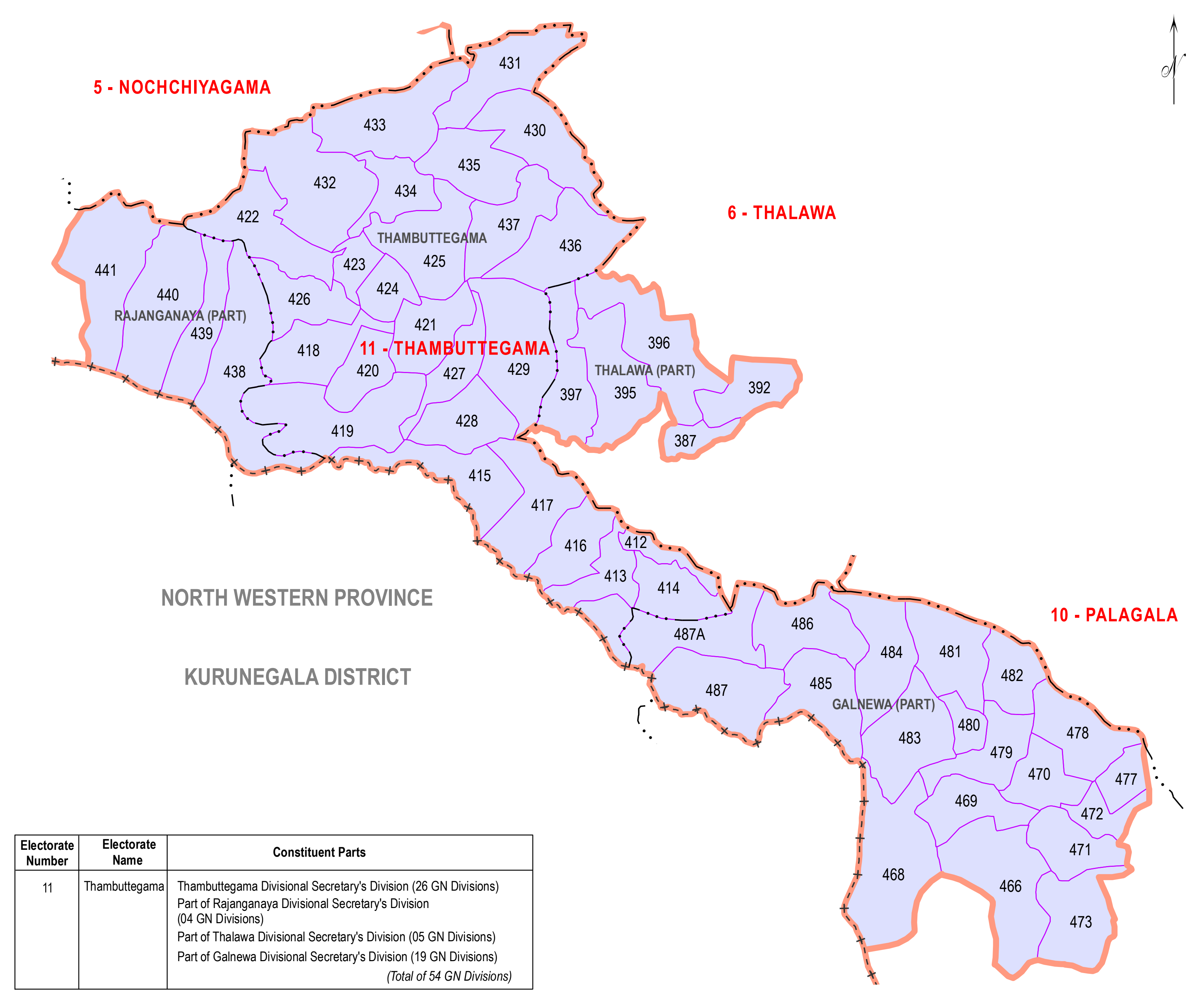

SCALE 1:150,000

4 2 0 4

Kilometers

LEGEND

+··+··+··+	Province Boundary
+ · + · + · +	District Boundary
— · · · — · · · —	Divisional Secretary's Division Boundary
(purple line)	Grama Niladhari Division Boundary
(orange line)	Provincial Council Electorate Boundary
THALAWA	Divisional Secretary's Division Name
36	Grama Niladhari Division No.
6 - THALAWA	Provincial Council Electorate Number & Name

LOCATION DIAGRAM
North Central Province

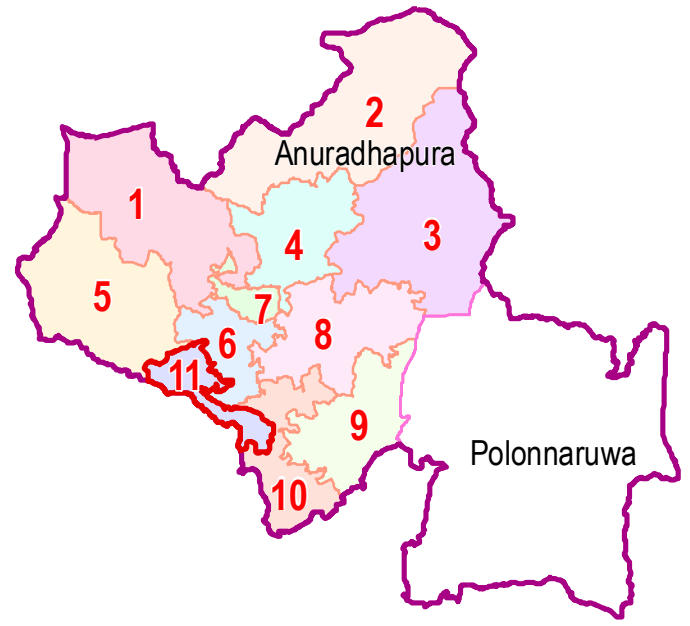

REFERENCE

Province Boundary

District Boundary

1 Provincial Council Electorate Number

Electorate Number	Electorate Name	Constituent Parts
11	Thambuttegama	Thambuttegama Divisional Secretary's Division (26 GN Divisions) Part of Rajanganaya Divisional Secretary's Division (04 GN Divisions) Part of Thalawa Divisional Secretary's Division (05 GN Divisions) Part of Galnewa Divisional Secretary's Division (19 GN Divisions) *(Total of 54 GN Divisions)*

Data Source :

Topographical data of the Survey Department of Sri Lanka & National Delimitation Committee Data 2013/2016

பொலன்னறுவை மாவட்டம்

381. வட அகலாங்கு 7°38' மற்றும் 8°21' இடையிலும் கிழக்கு நெட்டாங்கு 80°45' மற்றும் 81°20' இடையிலும் அமையப் பெற்றுள்ள பொலன்னறுவை மாவட்டம் 3,293 சதுர கிலோமீற்றர் விஸ்தீரணம் கொண்டதாகும். மாகாணத்தின் மொத்தப்பரப்பில் அது 31.4 சதவீதமாகும். 3,077 சதுர கிலோமீற்றர் மற்றும் 216 சதுர கிலோமீற்றர் என்ற அடிப்படையில் முறையே தரை மற்றும் உள்ளக நீர்ப்பரப்பை இம் மாவட்டம் கொண்டுள்ளது. மாவட்டத்தின் மொத்தப்பரப்பில் 6.6 சதவீதமான பகுதி உள்ளக நீர்வனங்களுக்குரியதாகும். வடக்கே, திருகோணமலை மாவட்டத்தையும், தெற்கே அம்பாறை மற்றும் மாத்தளை மாவட்டங்களையும், கிழக்கே மட்டக்களப்பு மாவட்டத்தையும் மற்றும் மேற்கே அநுராதபுரம் மற்றும் மாத்தளை மாவட்டங்களையும் எல்லையாகக் கொண்டுள்ளது. மாவட்டத்தின் மொத்தப்பரப்பில் 1,348 சதுர கிலோமீற்றர் அதாவது மொத்தப்பரப்பில் 40.9% , 2010 ஆம் ஆண்டில் வனப்பகுதியாகக் காணப்பட்டது. இந்த மாவட்டம் கடல் மட்டத்திற்குமேல் +9 மீற்றர் தொடக்கம் 600+ மீற்றர் வரையில் உயர வேறுபாடுகளை கொண்டுள்ளது.

382. சனத்தொகை மற்றும் வீடுகளின் கணக்கெடுப்பின் (2012) அடிப்படையில் சனத்தொகை 406,088 ஆகும். இம் மாவட்டத்தின் ஒரு சதுர கிலோமீற்றருக்கான சனத்தொகை அடர்த்தி 132 நபர்களாகக் காணப்பட்டது. 10 வயதிற்கு மேற்பட்ட சனத்தொகையின் எழுத்தறிவு மட்டம் 94.8% ஆகும். இம் மாவட்டத்தின் தலைநகரமான பொலன்னறுவை கொழும்பிலிருந்து 169 கிலோமீற்றர் நேரடித் தொலைவில் அமையப் பெற்றுள்ளது. 2016 ஆம் ஆண்டில் மாவட்டத்தின் பெருந்தெருக்களின் நீளம் 882 கிலோமீற்றர் ஆகும். பொலன்னறுவை 11ம் நூற்றாண்டிலிருந்து இலங்கையில் இரண்டாவது முக்கியத்துவம் கொண்ட பண்டைய இராசதானியாகும். பொலன்னறுவை மாவட்டத்தின் வேலை வாய்ப்பு முக்கியமாக விவசாயத் துறையில் (39%) அதைத்தொடர்ந்து சேவைத் துறையில் (36%) மற்றும் கைத்தொழிற் துறையில் (25%) ஆகும்.

இன மற்றும் சமய அடிப்படையில் சனத்தொகை வேறுபாடு

383. இன மற்றும் சமய அடிப்படையில் சனத்தொகை வேறுபட்டுள்ள விதம் அட்டவணை 9.2.1 இல் குறிப்பிடப்பட்டுள்ளது. அந்த அட்டவணையில் குறிப்பிடப்பட்டுள்ளதற்கு அமைய, மாவட்டத்தின் பெரும்பான்மை மக்கள் பௌத்த சிங்களவர்கள் ஆவர். அது மொத்த மாவட்ட சனத்தொகையில் 90 % க்கும் மேற்பட்டதாகும் அடுத்து இலங்கை முஸ்லிம்கள் மற்றும் இஸ்லாமியர்கள் 7 % ஆகும்.

அட்டவணை 9.2.1: இன மற்றும் மத அடிப்படையில் சனத்தொகை வேறுபாடு

பொலன்னறுவை மாவட்டம்

இனம்	எண்ணிக்கை	வீதம்	மதம்	எண்ணிக்கை	வீதம்
சிங்களவர்	368,197	90.7	பௌத்தம்	364,229	89.7
இலங்கைத் தமிழர்	7,301	1.8	இந்து	6,886	1.7
இந்தியத் தமிழர்	161	0.0	இஸ்லாம்	30,465	7.5
இலங்கை முஸ்லிம்	30,177	7.4	உரோமன் கத்தோலிக்கம்	3,192	0.8
வேறு	252	6.1	ஏனைய கிருஸ்தவம்	1,276	0.3
			வேறு	40	0.0
மொத்தம்	406,088		மொத்தம்	406,008	

பொலன்னறுவை மாவட்டத்தின் தேர்தல் தொகுதிகளுக்கான எல்லை நிர்ணயம்

384. மாகாண சபைத் தேர்தல் முதன்மைச் சட்டத்தின் படி தேர்தல் ஆணையாளரால், வடமத்திய மாகாணத்தின் பொலன்னறுவை மாவட்டத்திற்கு 10 மாகாண சபை உறுப்பினர்கள் நிர்ணயிக்கப் பட்டனர். 2017 ஆம் திருத்தச்சட்டம் பகுதி 3 A (2) இன் படி பொலன்னறுவைமாவட்டம் 5 மாகாண சபை உறுப்பினர்களை தெரிவு செய்யக்கூடிய வகையில் அத் தேர்தல் தொகுதிகள் பிரிக்கப்பட வேண்டி இருந்தது.

385. பொலன்னறுவை மாவட்டத்தில் 7 பிரதேச செயலக பிரிவுகளுக்கு உட்பட்ட 295 கிராம அலுவலர் பிரிவுகளில் வசிக்கும் மொத்த சனத்தொகை 406,088 இல் இருந்து ஒற்றை அங்கத்தவர் தொகுதிக்கு உறுப்பினரை தெரிவு செய்வதற்கான சராசரி சனத்தொகை 81,218 ஆக நிர்ணயிக்கப்பட்டிருந்தது.

386. பொலன்னறுவை மாவட்ட செயலகத்தில் 10.11.2017 காலை பொதுமக்களுடன் நடைபெற்ற கூட்டத்தில், பெற்றுக்கொள்ளப்பட்ட 3 பிரேரணைகளுடன், பொதுமக்களிடம் எழுத்து மூலம் சமர்பிக்கும்படி கேட்டுப் பெற்றுக்கொள்ளப்பட்ட 3 பிரேரணைகள் அடங்களாக மொத்தம் 6 பிரேரணைகளை குழு பெற்றுக் கொண்டது.

387. சில பிரேரணைகளில் பிரதேச செயலக பிரிவுகளை அல்லது பிரதேச செயலக பிரிவுகளின் பகுதிகளை இணைத்து 5 தேர்தல் தொகுதிகளாமாற்ற பரிந்துரைக்கப்பட்டிருந்தன. பிரேரிக்கப்பட்ட அந்த 5 தேர்தல் தொகுதிகளுக்கிடையிலான சனத்தொகை விகிதாசாரம் கனிசமாக சமமற்ற நிலையில் இருந்தது. முன்வைக்கப்பட்ட பிரேரணை முன்மொழிவுகளை குழுவானது முடியுமானவரை பிரதேச செயலகங்களை தேர்தல் தொகுதிகளுக்கு இணைக்கும் போது சேர்த்துக் கொண்டுள்ளது. இதன் போது தேர்தல் தொகுதிகளின் சனத்தொகை எண்ணிக்கையில் ஒத்திசையாத தன்மையைக் குறைப்பதற்காக ஒத்துக்கொள்ளப்பட்ட சராசரியின் கணிசமான விலகல் வரம்புகளுக்குற்பட்டதாகவும், 2017 ஆம் திருத்தச்சட்டம்பகுதி 3 (A) (4) (b) யும் கருத்திற் கொண்டும் செயல்பட்டுள்ளது. .

388. ஒரு பிரேரணை சிறுபான்மை சமூகத்தின் பிரதிநிதித்துவத்தை உறுதிசெய்வதற்காக ஒரு பல் அங்கத்துவ தேர்தல் தொகுதியை பரிந்துரைத்திருந்தது. முழு மாவட்ட சனத் தொகையிலும் எல்லா சிறுபான்மையினரின் எண்ணிக்கை 10% இற்கு குறைவானதாக இருந்தது மட்டுமல்லாமல் அது ஒரு பல் அங்கத்துவ தேர்தல் தொகுதியை நிறுவ அவசியமான சனத்தொகையின் 30%க்கும் குறைவானதாகும். மேலும் அவர்கள் பரந்து வாழ்கின்றனர். எனவே அந்த சமூகத்தின் சனத்தொகை சிறியதாக உள்ளதால் ஒரு பல் அங்கத்தவர் தேர்தல் தொகுதியில் சிறுபான்மையின் பிரதிநிதி தெரிவு செய்யப்படுவது சாத்தியமற்றது என்பதை குழு அடையாளம் கண்டு கொண்டது. அதற்குப் பதிலாக அந்த சமூகங்களின் சமூகவிருப்பங்கள் பாதுகாக்கப்படுகின்ற வகையில் 2017 ஆம்திருத்தச்சட்டம்பகுதி 3 (A) (4) (b) யும் கருத்திற்கொண்டு குறிப்பிட்ட தேர்தல் தொகுதிகளுக்குள் இந்த சமூகங்களின் வாக்குப் பலத்தை அதிகரிக்க குழு நடவடிகை எடுத்தது.

389. சில பிரேரணைகள் சமூகங்களின் பிரதிநித்துவத்தை உறுதிப்படுத்துவதற்காக மாவட்டத்தில் உள்ள பெரும்பாலான முஸ்லிம்களை உள்ளடக்கி ஒரு தேர்தல் தொகுதியை நிறுவவேண்டும் என்று பரிந்துரைத்தன. முஸ்லிம்கள் தமன்கடுவ, வெலிகந்த மற்றும் லங்காபுர ஆகிய மூன்று பிரதேச செயலக பிரிவுகளிலும் சனத்தொகை செறிவையும் மற்றும் முழு மாவட்ட சனத்தொகையில் 7.5% முஸ்லிம்கள் உள்ளடங்கி இருப்பதையும் குழு அவதானித்ததோடு முழு முஸ்லிம்களும் ஒரு தேர்தல் தொகுதிக்கான சராசரி சனத்தொகையில் 38% உள்ளடங்கி இருப்பதையும் குழு அவதானித்தது. குழு மேலும் அவதானித்ததாவது முஸ்லீம் அல்லாத பெரும்பான்மை சமூகம் வாழ்கின்ற கிராம அலுவலர் பிரிவுகளை இணைக்காமல் முஸ்லிம்கள் பெரும்பான்மையாய் உள்ள கிராம அலுவலர் பிரிவுகளை மட்டும் ஒரு

தேர்தல் தொகுதியாக இணைப்பது சாத்தியமற்றத்தாகும் என்பதே. மேலும் பிரேரணைகளுக்கு பதிலளிக்கும் வகையிலும் எல்லா இனத்தவர்களின் சமநிலை பிரதிநிதித்துவத்தை பாதுகாத்து இயலக்கூடிய வகையில் குறிப்பிட்ட இரு தொகுதிகளுக்குள் அவர்களின் வாக்குப்பலம் செறிவாக இருக்கும் வகையில் உள்ளடடக்கப்பட்டு தொகுதிகள் எல்லை நிர்ணயம் செய்யத் தீர்மானிக்கப்பட்டது. அதே வேளையில் தேர்தல் தொகுதிகளின் சனத்தொகை எண்ணிக்கையில் ஒத்திசையாத தன்மையைக் குறைப்பதற்காக ஒத்துக்கொள்ளப்பட்ட சராசரியின் கணிசமான விலகல் வரம்புகளுக்குற்பட்டதாகவும், 2017 ஆம் திருத்தச்சட்டம்பகுதி 3 (A) (4) (b) யும் கருத்திற் கொண்டும் செயல்பட்டுள்ளது,

390. தொகுதிகளுக்கு பெயரிடும் போது, தொகுதிகளின் பெயர்கள், அத் தொகுதியிலுள்ள ஒரு பிரதேச செயலகத்தின் பெயரை கிராமசேவகர் பிரிவுகளின் எண்ணிக்கை மற்றும் சனத்தொகை அடிப்படையில் இட தீர்மானிக்கப்பட்டது.

391. சுருக்கமாக கூறினால் 5 பிரதேச செயலக பிரிவுகள் பிரிக்கப்படாமல் முழுவதுமாக தொகுதிகளுக்குள் அடங்குவதோடு, 2 பிரதேச செயலக பிரிவுகள் 2 தொகுதிகளுக்குள் பிரிக்கப்பட்டும், தொகுதிக்கான சராசரி மக்கள் தொகையை விட்டு –1.9% மற்றும் + 1.6% இற்கும் வெளியே செல்லாதவாறு இருக்கக் கூடியதாகவும் எல்லா இனத்தவர்களின் சமநிலைப்பிரதிநிதித்துவத்தை பாதுகாத்து பொலன்னறுவை மாவட்டம் 5 ஒற்றை அங்கத்துவ தொகுதிகளாக பின்வருமாறு பிரிக்கப்பட்டுள்ளது.

தேர்தல் தொகுதிகள் – பொலன்னறுவை மாவட்டம்

தேர்தல் தொகுதி இலக்கம்	தேர்தல் தொகுதியின் பெயர்	தெரிவுசெய்ய வேண்டிய உறுப்பினர் தொகை
1	மெதிரிகிரிய	1
2	வெலிகந்த	1
3	தமண்கடுவ	1
4	ஹிங்குரக்கொடை	1
5	திம்புலாகல	1

மாகாண சபைத் தேர்தல் தொகுதி இலக்கம்: 1 - மெதிரிகிரிய

தெரிவுசெய்ய வேண்டிய உறுப்பினர் தொகை:- 1

விஸ்தீரணம் (ச.கிமீ) 722.0

இனத்தொகுதி	சனத்தொகை	%	சமயம்		%
சிங்களவர்	82309	99.7%	பௌத்தம்	81310	98.5%
இலங்கைத் தமிழர்	150	0.2%	இந்து	102	0.1%
இந்தியத்தமிழர்	8	0.0%	இஸ்லாம்	48	0.1%
இலங்கைச்சோனகர்	18	0.0%	றோமன் கத்தோலிக்கம்	789	1.0%
ஏனையவர்	31	0.0%	ஏனைய கிறிஸ்தவம்	258	0.3%
			ஏனையவை	9	0.0%
மொத்தம்	82516		மொத்தம்	82516	

மேற்கூறிய தேர்தல் தொகுதிக்குள் உள்ளடக்கப்பட வேண்டிய பகுதிகள்	கிராம சேவகர் பிரிவுகள் எண்ணிக்கை
1. ஹிங்குரக்கொடை பிரதேச செயலக பிரிவின் ஒரு பகுதி	21
2. மெதிரிகிரிய பிரதேச செயலக பிரிவின் ஒரு பகுதி	37

மாகாண சபைத் தேர்தல் தொகுதி இலக்கம்: 2 - வெலிகந்த

தெரிவுசெய்ய வேண்டிய உறுப்பினர் தொகை:- 1

விஸ்தீரணம் (ச.கிமீ) 961.9

இனத்தொகுதி	சனத்தொகை	%	சமயம்		%
சிங்களவர்	60251	74.9%	பௌத்தம்	59830	74.4%
இலங்கைத் தமிழர்	3698	4.6%	இந்து	3527	4.4%
இந்தியத்தமிழர்	50	0.1%	இஸ்லாம்	16453	20.5%
இலங்கைச்சோனகர்	16407	20.4%	றோமன் கத்தோலிக்கம்	407	0.5%
ஏனையவர்	40	0.0%	ஏனைய கிறிஸ்தவம்	227	0.3%
			ஏனையவை	2	0.0%
மொத்தம்	80446		மொத்தம்	80446	

மேற்கூறிய தேர்தல் தொகுதிக்குள் உள்ளடக்கப்பட வேண்டிய பகுதிகள்	கிராம சேவகர் பிரிவுகள் எண்ணிக்கை
1. வெலிகந்த பிரதேச செயலக பிரிவு.	30
2. லங்காபுர பிரதேச செயலக பிரிவு.	28
3. மெதிரிகிரிய பிரதேச செயலக பிரிவின் ஒரு பகுதி	8

மாகாண சபைத் தேர்தல் தொகுதி இலக்கம்: 3 - தமண்கடுவ

தெரிவுசெய்ய வேண்டிய உறுப்பினர் தொகை:- 1

விஸ்தீரணம் (ச.கிமீ) 435.4

சனத்தொகை

இனத்தொகுதி		%	சமயம்		%
சிங்களவர்	68335	82.9%	பௌத்தம்	67106	81.4%
இலங்கைத் தமிழர்	830	1.0%	இந்து	735	0.9%
இந்தியத்தமிழர்	85	0.1%	இஸ்லாம்	13210	16.0%
இலங்கைச்சோனகர்	13042	15.8%	றோமன் கத்தோலிக்கம்	984	1.2%
ஏனையவர்	134	0.2%	ஏனைய கிறிஸ்தவம்	374	0.5%
			ஏனையவை	17	0.0%
மொத்தம்	82426		மொத்தம்	82426	

மேற்கூறிய தேர்தல் தொகுதிக்குள் உள்ளடக்கப்பட வேண்டிய பகுதிகள்	கிராம சேவகர் பிரிவுகள் எண்ணிக்கை
1. தமண்கடுவ பிரதேச செயலக பிரிவு.	55

மாகாண சபைத் தேர்தல் தொகுதி இலக்கம்: 4 - ஹிங்குரக்கொடை

தெரிவுசெய்ய வேண்டிய உறுப்பினர் தொகை:- 1

விஸ்தீரணம் (ச.கிமீ) 624.7

சனத்தொகை

இனத்தொகுதி		%	சமயம்		%
சிங்களவர்	80169	98.9%	பௌத்தம்	79496	98.1%
இலங்கைத் தமிழர்	200	0.2%	இந்து	155	0.2%
இந்தியத்தமிழர்	10	0.0%	இஸ்லாம்	649	0.8%
இலங்கைச்சோனகர்	629	0.8%	றோமன் கத்தோலிக்கம்	568	0.7%
ஏனையவர்	31	0.0%	ஏனைய கிறிஸ்தவம்	169	0.2%
			ஏனையவை	2	0.0%
மொத்தம்	81039		மொத்தம்	81039	

மேற்கூறிய தேர்தல் தொகுதிக்குள் உள்ளடக்கப்பட வேண்டிய பகுதிகள்	கிராம சேவகர் பிரிவுகள் எண்ணிக்கை
1. ஹிங்குரக்கொடை பிரதேச செயலக பிரிவின் ஒரு பகுதி	32
2. எலஹெர பிரதேச செயலக பிரிவு.	28

மாகாண சபைத் தேர்தல் தொகுதி இலக்கம்: 5 - திம்புலாகல

தெரிவுசெய்ய வேண்டிய உறுப்பினர் தொகை:- 1

விஸ்தீரணம் (ச.கிமீ) 549.0

சனத்தொகை

இனத்தொகுதி		%	சமயம்		%
சிங்களவர்	77133	96.8%	பௌத்தம்	76487	96.0%
இலங்கைத் தமிழர்	2423	3.0%	இந்து	2367	3.0%
இந்தியத்தமிழர்	8	0.0%	இஸ்லாம்	105	0.1%
இலங்கைச்சோனகர்	81	0.1%	றோமன் கத்தோலிக்கம்	444	0.6%
ஏனையவர்	16	0.0%	ஏனைய கிறிஸ்தவம்	248	0.3%
			ஏனையவை	10	0.0%
மொத்தம்	79661		மொத்தம்	79661	

மேற்கூறிய தேர்தல் தொகுதிக்குள் உள்ளடக்கப்பட வேண்டிய பகுதிகள்	கிராம சேவகர் பிரிவுகள் எண்ணிக்கை
1. திம்புலாகல பிரதேச செயலக பிரிவு.	56

POLONNARUWA DISTRICT
PROVINCIAL COUNCIL ELECTORATE NO.1 MEDIRIGIRIYA

SCALE 1:250,000

5 2.5 0 5

Kilometers

LEGEND

+ · + · + · +	Province Boundary
+ · + · + · +	District Boundary
— · · · — · · · —	Divisional Secretary's Division Boundary
——	Grama Niladhari Division Boundary
——	Provincial Council Electorate Boundary
MAHO	Divisional Secretary's Division Name
36	Grama Niladhari Division No.
3 -MAHAWA	Provincial Council Electorate Number & Name

LOCATION DIAGRAM

North Central Province

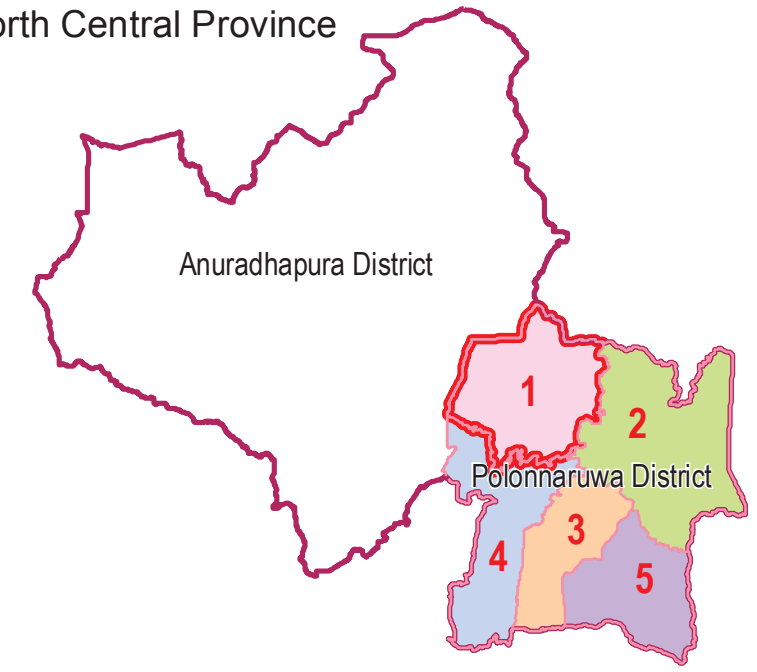

REFERENCE

- Province Boundary
- District Boundary
- 1 Provincial Council Electorate Number

Electorate Number	Electorate Name	Constituent Parts
1	Medirigiriya	Part of Hingurakgoda Divisional Secretary's Division (21 GN Divisions) Part of Medirigiriya Divisional Secretary's Division (37 GN Division) (Total of 58 GN Divisions)

Data Source :
Topographical data of the Survey Department of Sri Lanka & National Delimitation Committee Data 2013/2016

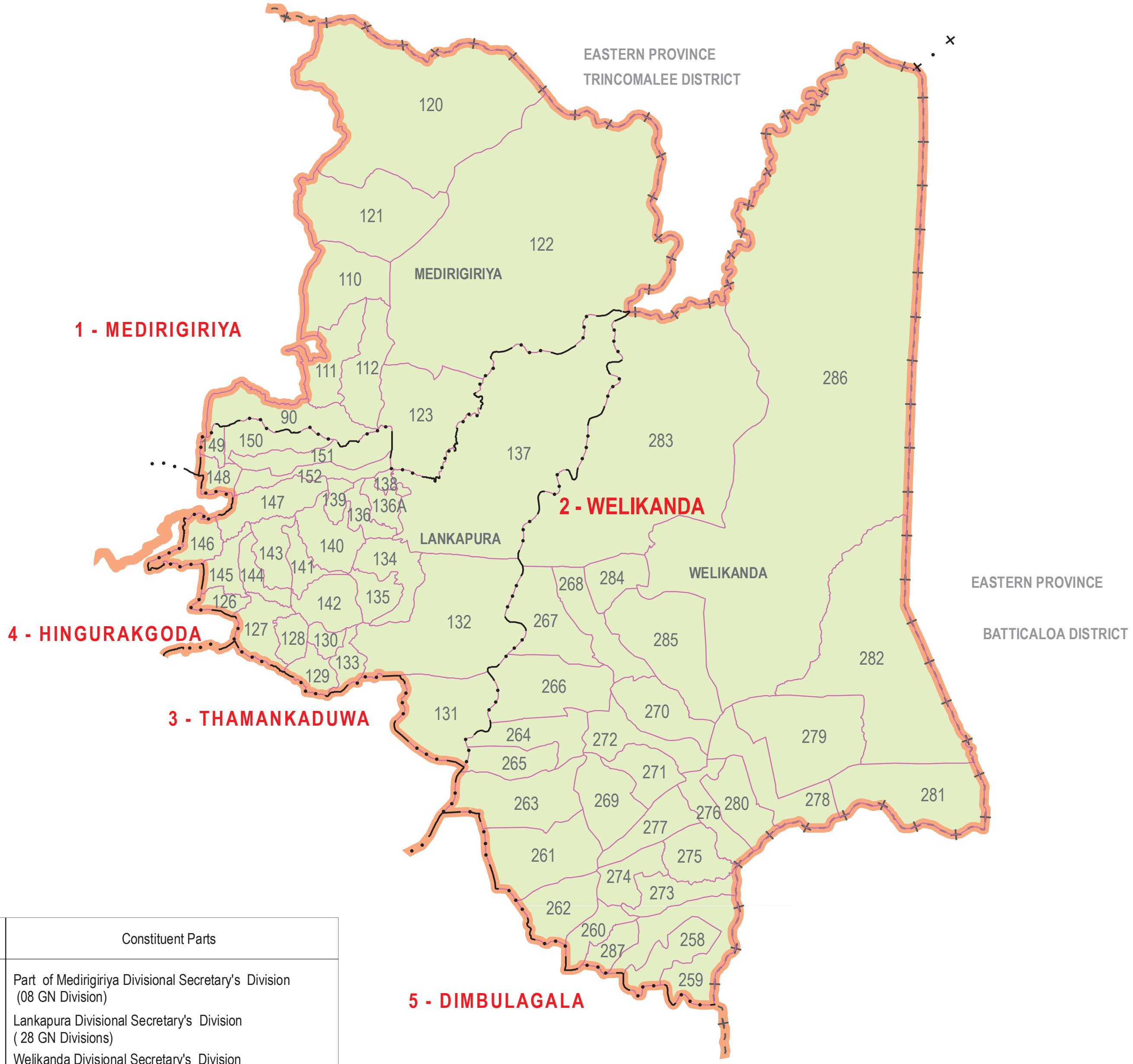

No. of Electorate	Name. of Electorate	Constituent Parts
2	Welikanda	Part of Medirigiriya Divisional Secretary's Division (08 GN Division) Lankapura Divisional Secretary's Division (28 GN Divisions) Welikanda Divisional Secretary's Division (30 GN Divisions) (Total of 66 GN Divisions)

POLONNARUWA DISTRICT

PROVINCIAL COUNCIL ELECTORATE NO.2 WELIKANDA

SCALE 1:300,000

5 2.5 0 5 10

Kilometers

LEGEND

	Province Boundary
	District Boundary
	Divisional Secretary's Division Boundary
	Grama Niladhari Division Boundary
	Provincial Council Electorate Boundary
MAHO	Divisional Secretary's Division Name
36	Grama Niladhari Division No.
3 -MAHAWA	Provincial Council Electorate Number & Name

LOCATION DIAGRAM

North Central Province

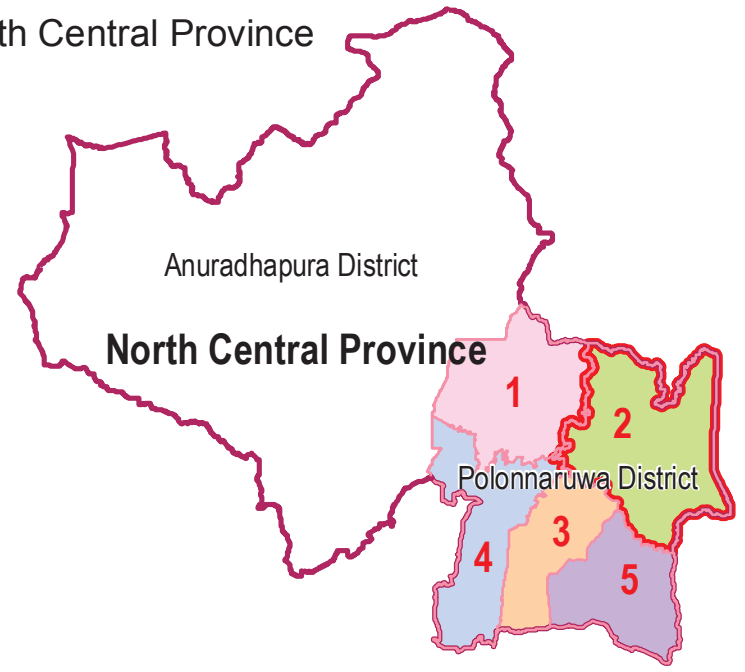

REFERENCE

Province Boundary
District Boundary
1 Provincial Council Electorate Number

Data Source :
Topographical data of the Survey Department of Sri Lanka & National Delimitation Committee Data 2013/2016

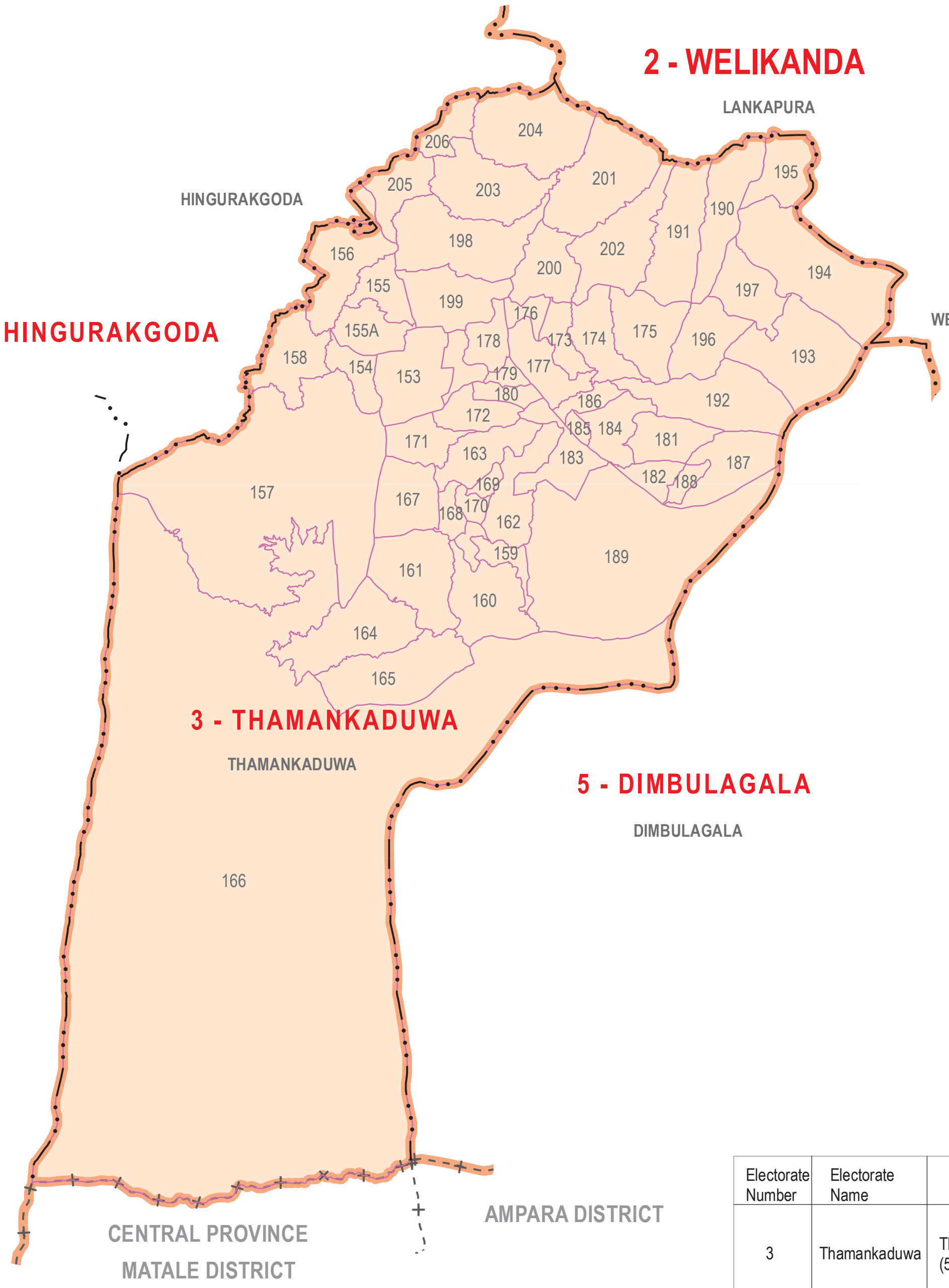

POLONNARUWA DISTRICT

PROVINCIAL COUNCIL ELECTORATE NO.3 THAMANKADUWA

SCALE 1:230,000

4 2 0 4 8

Kilometers

LEGEND

- Province Boundary
- District Boundary
- Divisional Secretary's Division Boundary
- Grama Niladhari Division Boundary
- Provincial Council Electorate Boundary
- MAHO — Divisional Secretary's Division Name
- 36 — Grama Niladhari Division No.
- 3 -MAHAWA — Provincial Council Electorate Number & Name

LOCATION DIAGRAM

North Central Province

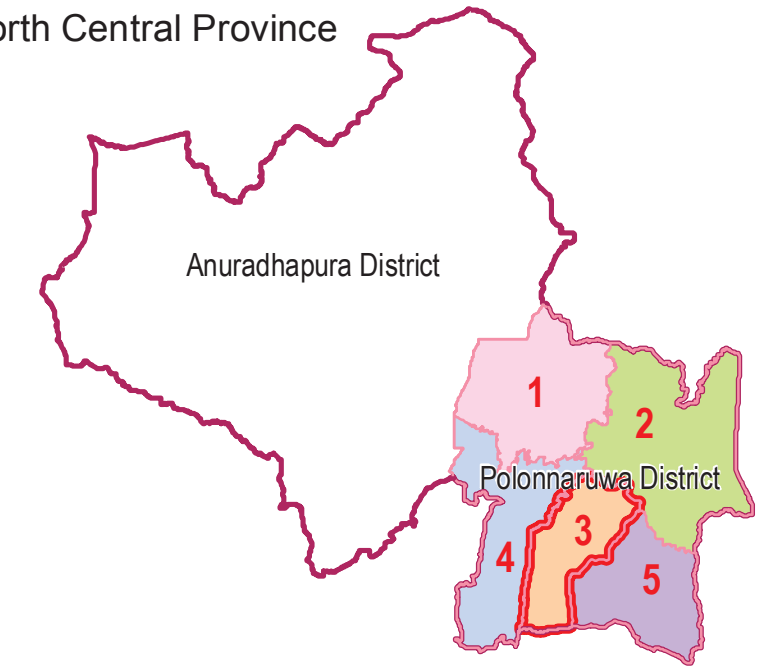

REFERENCE

- Province Boundary
- District Boundary
- 1 Provincial Council Electorate Number

Electorate Number	Electorate Name	Constituent Parts
3	Thamankaduwa	Thamankaduwa Divisional Secretary's Division (55 GN Divisions)

Data Source :
Topographical data of the Survey Department of Sri Lanka & National Delimitation Committee Data 2013/2016

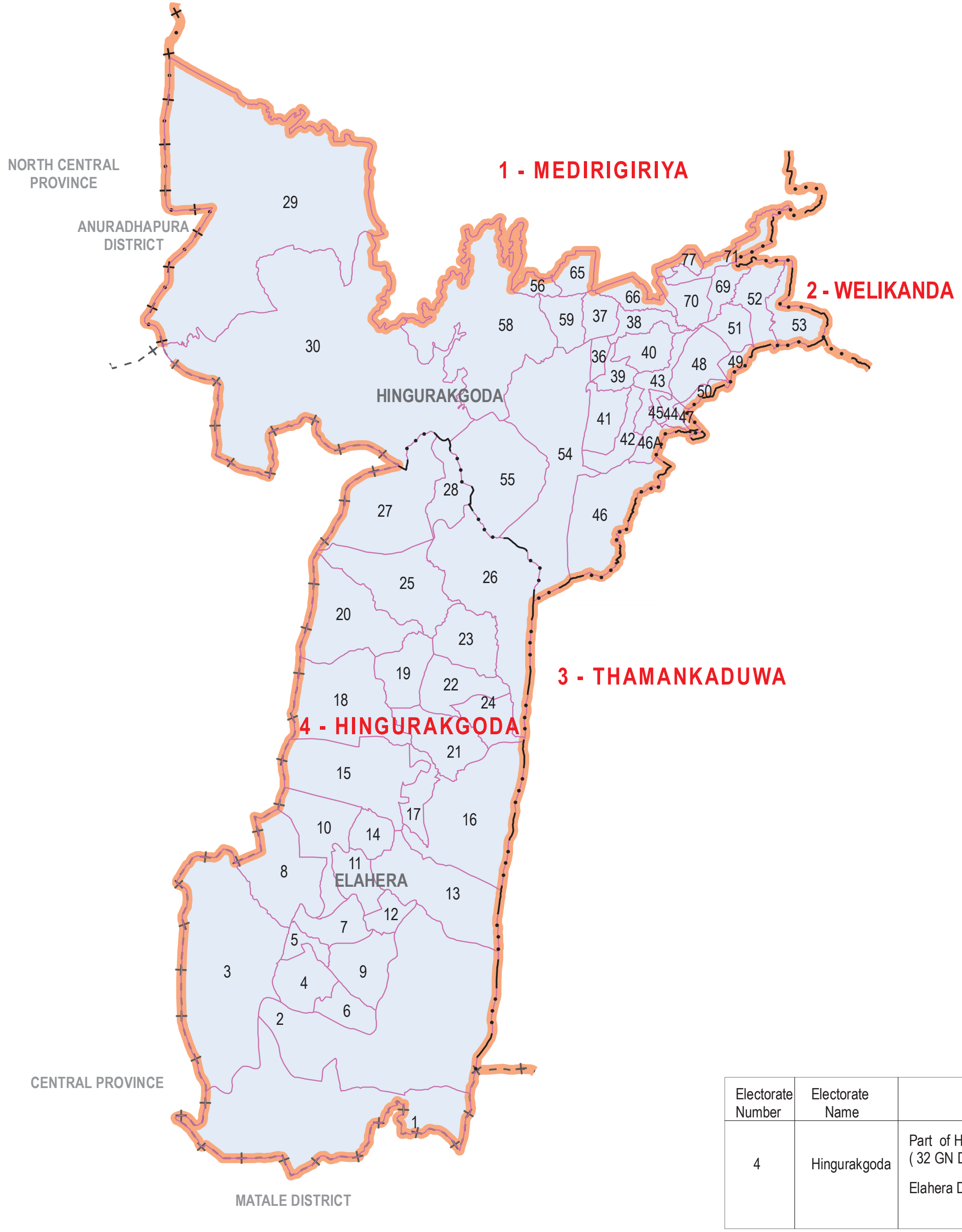

POLONNARUWA DISTRICT

PROVINCIAL COUNCIL ELECTORATE NO.4 HINGURAKGODA

SCALE 1:310,000

5 2.5 0 5 10

Kilometers

LEGEND

Symbol	Meaning
+ · + · + · +	Province Boundary
+ · + · + · +	District Boundary
— · · · — · · · —	Divisional Secretary's Division Boundary
(thin line)	Grama Niladhari Division Boundary
(thick orange line)	Provincial Council Electorate Boundary
MAHO	Divisional Secretary's Division Name
36	Grama Niladhari Division No.
3 -MAHAWA	Provincial Council Electorate Number & Name

LOCATION DIAGRAM

North Central Province

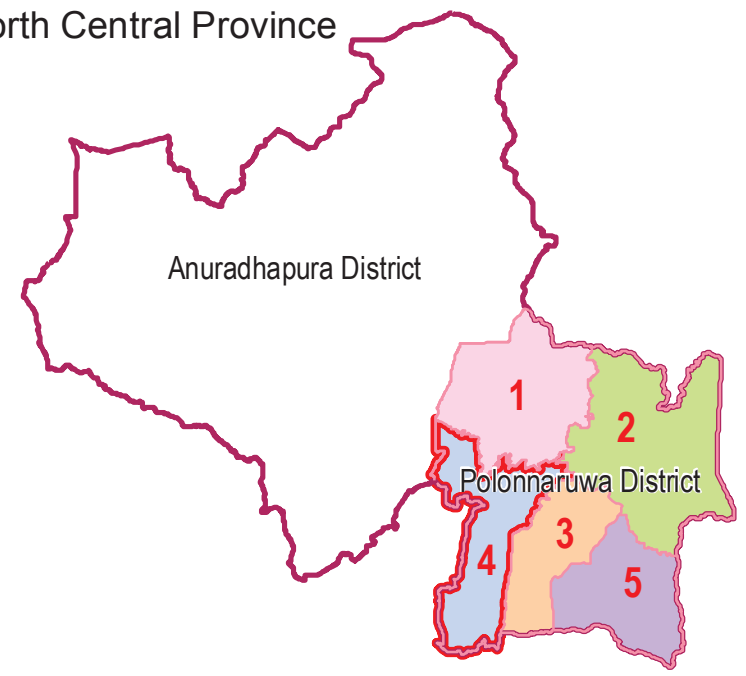

REFERENCE

Province Boundary

District Boundary

1 Provincial Council Electorate Number

Electorate Number	Electorate Name	Constituent Parts
4	Hingurakgoda	Part of Hingurakgoda Divisional Secretary's Division (32 GN Divisions) Elahera Divisional Secretary's Division (28 GN Division) (Total of 60 GN Divisions)

Data Source :
Topographical data of the Survey Department of Sri Lanka & National Delimitation Committee Data 2013/2016

POLONNARUWA DISTRICT

PROVINCIAL COUNCIL ELECTORATE NO.5 DIMBULAGALA

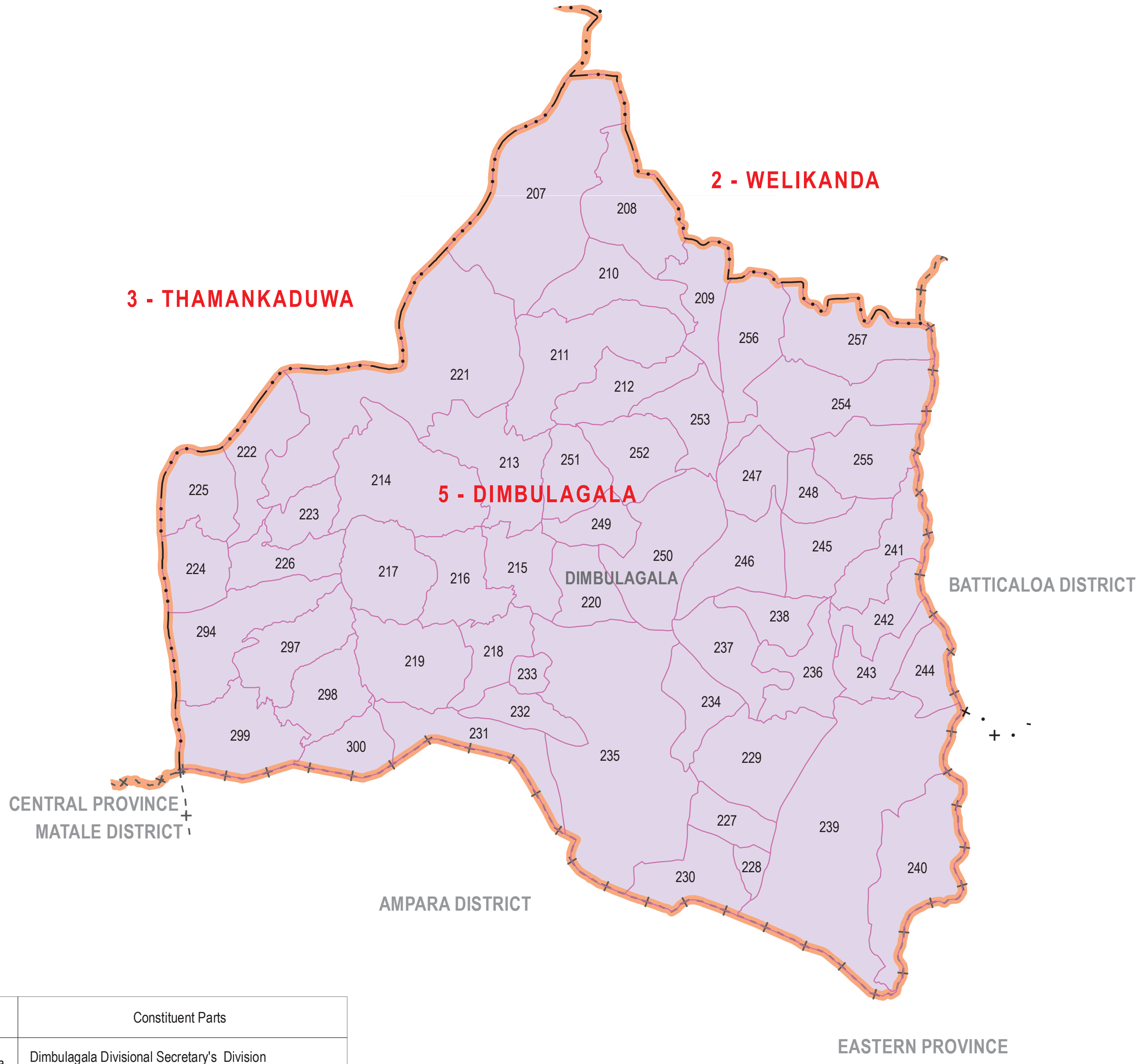

Electorate Number	Electorate Name	Constituent Parts
5	Dimbulagala	Dimbulagala Divisional Secretary's Division (56 GN Division)

SCALE 1:230,000

5 2.5 0 5

Kilometers

LEGEND

- Province Boundary
- District Boundary
- Divisional Secretary's Division Boundary
- Grama Niladhari Division Boundary
- Provincial Council Electorate Boundary
- MAHO — Divisional Secretary's Division Name
- 36 — Grama Niladhari Division No.
- 3 -MAHAWA — Provincial Council Electorate Number & Name

LOCATION DIAGRAM

North Central Province

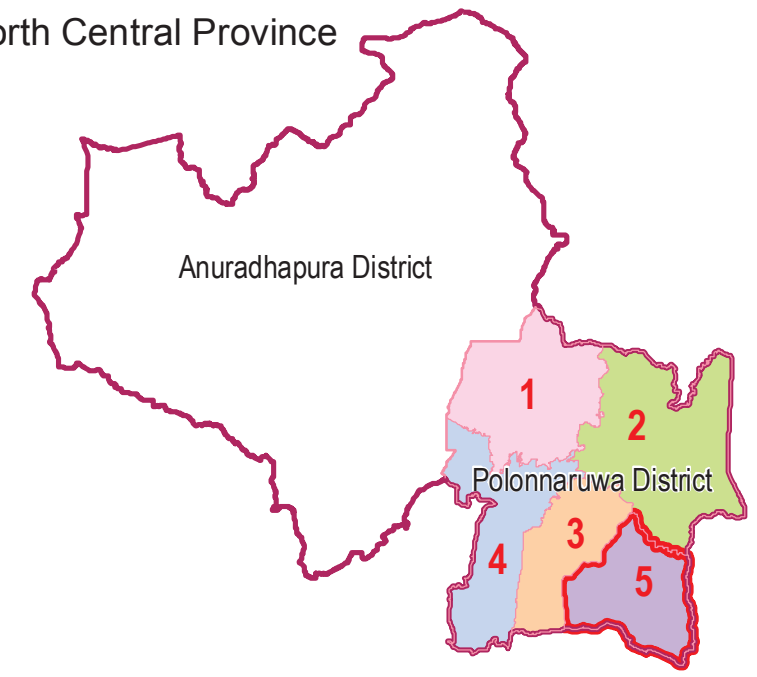

REFERENCE

- Province Boundary
- District Boundary
- 1 Provincial Council Electorate Number

Data Source :

Topographical data of the Survey Department of Sri Lanka & National Delimitation Committee Data 2013/2016

அத்தியாயம் 10

ஊவா மாகாணம்

392. பதுளை மாவட்டத்திற்கு உரித்தான 2,861 சதுர கிலோ மீற்றர் பரப்பையும் மொணராகலை மாவட்டத்திற்கு உரித்தான 5,639 சதுர கிலோ மீற்றர் பரப்பையும் உள்ளடக்கிய ஊவா மாகாணம் வடக்கு மற்றும் கிழக்கு திசையால் கிழக்கு மாகாணத்தையும் தெற்கு திசையால் தென் மாகாணத்தையும் மேற்கு திசையால் மத்திய மற்றும் சப்பிரகமுவ மாகாணங்களையும் எல்லைகளாகக் கொண்டு அமைந்துள்ளது. இலங்கையின் மொத்த நிலப் பரப்பில் 13% ஐ இந்த மாகாணம் கொண்டுள்ளது. மாகாணத்தின் நிலப்பரப்பு மற்றும் உள்ளக நீர்பரப்பு முறையே 8,335 மற்றும் 165 சதுர கிலோ மீற்றரைக் கொண்டுள்ளது. 2010 ஆம் ஆண்டில் மாகாணத்தின் வனப் பிரதேசம் 2,935 சதுர கிலோ மீற்றரைக் கொண்டு காணப்பட்டது. அதாவது மொத்த நிலப்பரப்பில் 34.5% என கணக்கிடப்பட்டுள்ளது. மாகாணத்தின் தலைநகரம் பதுளை ஆகும். மாகாணத்தின் வீதிகளின் நீளம் 2016 ஆம் ஆண்டளவில் 3,535 கிலோ மீற்றராக காணப்பட்டது.

393. ஊவா மாகாணம் 2015 ஆம் ஆண்டு இலங்கையின் மொத்த பொருளாதார அபிவிருத்தியில் 5% பங்களிப்பைச் செலுத்தியது. அத்தோடு சேவைத் துறையில் 5% கைத்தொழிற் துறையில் 4% விவசாயத் துறையில் 11% பங்களிப்புச் செலுத்தியுள்ளது. ஊவா மாகாணத்தின் பொருளாதார வருமானம் முக்கியமாக சேவைத் துறையில் இருந்தும் (60%) அதைத்தொடர்ந்து கைத்தொழிற் துறையில் இருந்தும் (23%) மிகுதி விவசாயத் துறையில் இருந்தும் (17%) கிடைக்கப்பெறுகின்றன. 2016 ஆம் ஆண்டில் ஊவா மாகாணத்தின் வேலை வாய்ப்பு முக்கியமாக விவசாயத் துறையில் (54%) அதைத்தொடர்ந்து சேவைத் துறையில் (34%) மற்றும் கைத்தொழிற் துறையில் (12%) ஆகும்.

394. சனத்தொகை மற்றும் வீடுகள் கணக்கெடுப்பின் (2012) பிரகாரம் சனத்தொகையின் விஞ்ஞான ரீதியான பிரிவுகளான நிர்வாகம், உள்ளூராட்சி மற்றும் தேர்தல் அதிகாரப் பிரதேசங்கள் தொடர்பாக மாகாணத்திற்கும் அதன் மாவட்டங்களுக்கும் ஏற்புடைய தகவல்கள் அடுத்துவரும் பகுதிகளில் விபரிக்கப்பட்டுள்ளன.

மொத்த சனத்தொகை, சனத்தொகை அடர்த்தி மற்றும் எழுத்தறிவு

395. சனத்தொகை மற்றும் வீடுகள் கணக்கெடுப்புக்கு (2012) அமைய நாட்டின் சனத்தொகையில் 6.2% அதாவது (1,266,463) பேர் ஊவா மாகாணத்தில் வசிக்கின்றனர். மாகாண சனத்தொகையில் 64.4% அதாவது 815,405 பேர் பதுளை மாவட்டத்திலும் 35.6% அதாவது 451,058 பேர் மொணராகலை மாவட்டத்திலும் வசிக்கின்றனர். மாகாணத்தின் சனத்தொகை அடர்த்தி ஒரு சதுர கிலோ மீற்றருக்கு 152 ஆகும். மொணராகலை மாவட்டத்தில் ஒரு சதுர கிலோ மீற்றருக்கு 82 பேராகவும் பதுளை மாவட்டத்தில் ஒரு சதுர கிலோ மீற்றருக்கு 288 பேராகவும் சனத்தொகை அடர்த்தி காணப்படுகின்றது. மாகாணத்தில் 10 வயதுக்கு மேற்பட்டவர்களின் எழுத்தறிவு (அர்த்தமுள்ள சிறு குறிப்பொன்றை எழுத முடியுமான ஆட்களின் எண்ணிக்கை) 92.2 % ஆகும்.

பால்நிலைக்கு அமைய சனத்தொகை மாறுபட்டுள்ள விதம்

396. மாகாணத்தில், மாவட்டத்தில் மற்றும் நாட்டில் பால்நிலைக்கு அமைய சனத்தெகை மாறுபட்டிருப்பது தொடர்பாக அட்டவணை 10.1 இல் காட்டப்பட்டுள்ளது. நாட்டின் ஏனைய மாவட்டங்களைப் போன்று இவ்விரு மாவட்டங்களிலும் பெண்கள் சனத்தொகை ஆண்கள் சனத்தொகையை மிஞ்சியிருப்பதை அட்டவணை 10.1 மூலம் அவதானிக்க முடியும்.

அட்டவணை 10.1: பால்நிலைக்கு அமைய சனத்தொகை மாற்றம் - ஊவா மாகாணம்

பிரதேசம்	மொத்த சனத்தொகை		ஆண்		பெண்	
	எண்ணிக்கை	%	எண்ணிக்கை	%	எண்ணிக்கை	%
பதுளை	815,405	100	391,948	48.1	423,457	51.9
மொணராகலை	451,058	100	224,168	49.7	226,890	50.3
ஊவா	1,266,463	100	616,116	48.6	650,347	51.4
இலங்கை	20,359,439	100	9,856,634	48.4	10,502,805	51.6

சனத்தொகை பிரிவுகள் அடிப்படையில் வேறுபட்டுள்ள விதம்

397. சனத்தொகை பிரிவுகள் அடிப்படையில் வேறுபட்டுள்ள விதம் அட்டவணை 10.2 இல் தரப்பட்டுள்ளது. ஊவா மாகாண சனத்தொகையில் பெரும்பான்மை மக்கள் கிரமப் புறத்தில் வாழ்கின்றனர். அது 81.7% ஆகும். நகர்புற சனத்தொகை 5.5% ஆகும். மொணராகலை மாவட்டத்தில் கிரமப் புறத்தில் வாழும் மக்கள் தொகை மிக அதிகமானது (98.1%). இங்கு நகர்புற சனத்தொகை இல்லை(0.0%).

அட்டவணை 10.2: பிரிவுகளுக்கு அமைய சனத்தொகை வேறுபாடு – ஊவா மாகாணம்

பிரதேசம்	மொத்த சனத்தொகை	நகர		கிராமிய		தோட்ட	
	எண்ணிக்கை	எண்ணிக்கை	%	எண்ணிக்கை	%	எண்ணிக்கை	%
பதுளை	815,405	69,800	8.6	591,707	72.6	153,898	18.9
மொணராகலை	451,058	-	-	442,710	98.1	8,348	1.9
ஊவா	1,226,463	69,800	5.5	1,034,417	81.7	162,246	12.8
இலங்கை	20,359,439	3,704,470	18.2	15,753,322	77.4	901,647	4.4

இனங்கள் அடிப்படையில் சனத்தொகை மாற்றம்

398. மாகாணத்தின் சனத்தொகை இன ரீதியில் ஒப்பிட்டுப் பார்ப்பதற்கு ஏற்ற விதத்தில் அட்டவணை 10.3 குறிப்பிடப்பட்டுள்ளது. ஊவா மாகாண சனத்தொகையின் பெரும்பான்மையினராக சிங்களவர்கள் (80.8%) வசிக்கின்றனர். இரண்டாவதாக தமிழர்கள் (14.7%) அதற்கு அடுத்ததாக இலங்கை முஸ்லிம்கள் (4.3%). மற்றைய இனத்தவர்களான பேர்கர், மலே, இலங்கைச் செட்டி மற்றும் பாரத மக்கள் 0.2% வசிக்கின்றனர். இலங்கையில் உள்ள சிங்களவர்கள் சனத்தொகையில் 6.7 % ஊவா மாகாணத்தில் வசிக்கின்றனர். தமிழர்கள் தொகையில் (இலங்கைத் தமிழர்கள் மற்றும் இந்தியத் தமிழர்கள்) 6% முஸ்லிம்கள் தொகையில் 2.9% ஊவா மாகாணத்தில் வசிக்கின்றனர்.

அட்டவணை 10.3: இன அடிப்படையில் சனத்தொகை வீத பரம்பல் – ஊவா மாகாணம்

பிரதேசம்	சிங்களவர்	இலங்கைத் தமிழர்	இந்தியத் தமிழர்	இலங்கை முஸ்லிம்	வேறு
பதுளை	73.0	2.7	18.5	5.5	0.4
மொணராகலை	94.9	1.8	1.1	2.1	0.1
ஊவா	80.8	2.4	12.3	4.3	0.2
இலங்கை	74.9	11.1	4.1	9.3	0.5

சமய அடிப்படையில் சனத்தொகை வேறுபாடு

399. ஊவா மாகாணத்தின் சனத்தொகையில் கூடிய எண்ணிக்கையானோர் பௌத்தர்களாகும். அதாவது(80.4%) ஆகும். அதற்கு அடுத்ததாக இந்துக்கள் (13.4%) உம் இஸ்லாமியர்கள் (4.5%) உம் உரோமன் கத்தோலிக்கர்கள் மற்றும் ஏனைய சமயத்தினர் (1.8%) ஆகும். இலங்கையின் பௌத்தர்களின் சனத்தெகையில் 7.1% ஊவா மாகாணத்தில் வசிக்கின்றனர். இந்து மற்றும் இஸ்லாம் மதத்தைப் பின்பற்றுபவர்களின் எண்ணிக்கை முறையே 6.6% மற்றும் 2.9% ஆகும். சமய அடிப்படையில் சனத்தொகை வேறுபாடு அட்டவணை 10.4 இல் காட்டப்பட்டுள்ளது.

அட்டவணை 10.4: சமயங்கள் அடிப்படையில் சனத்தொகை வீத பரம்பல் - ஊவா மாகாணம்

பிரதேசம்	பௌத்தம்	இந்து	இஸ்லாம்	உரோமன் கத்தோலிக்கம்	வேறு
பதுளை	72.6	19.3	5.8	1.5	0.8
மொணராகலை	94.6	2.7	2.2	0.4	0.2
ஊவா	80.4	13.4	4.5	1.1	0.7
இலங்கை	70.1	12.6	9.7	6.2	1.5

நிர்வாக, உள்ளூராட்சி மற்றும் தேர்தல் அதிகாரப் பிரதேசங்கள்

400. நிர்வாக மற்றும் உள்ளூராட்சிக்கு ஏற்புடைய ஊவா மாகாணத்தின் கட்டமைப்பு அட்டவணை 10.5 இல் காட்டப்பட்டுள்ளது

அட்டவணை 10.5: நிர்வாக மற்றும் உள்ளூராட்சி கட்டமைப்பு – ஊவா மாகாணம்

பிரதேசம்	பிரதேச செயலகப் பிரிவுகள்	கிராம அலுவலர் பிரிவுகள்	மாநகர சபைகள்	நகர சபைகள்	பிரதேச சபைகள்
பதுளை	15	567	2	1	15
மொணராகலை	11	319	-	-	10
ஊவா	26	886	2	1	25
இலங்கை	331	14,021	24	4	276

401. பதிவுசெய்யப்பட்ட வாக்காளர் எண்ணிக்கை, வாக்கெடுப்பு பிரிவுகள் மற்றும் வாக்கெடுப்புமாவட்டங்கள் என்பன 2017 ஆம் ஆண்டின் போது பின்வருமாறு காணப்பட்டது. அட்டவணை 10.6

அட்டவணை 10.6: தேர்தல் கட்டமைப்பு - 2017– ஊவா மாகாணம்

பிரதேசம்	பதிவுசெய்யப்பட்ட வாக்காளர்கள்	வாக்கெடுப்பு பிரிவுகள்	வாக்கெடுப்பு மாவட்டங்கள்
பதுளை	649,472	9	523
மொணராகலை	360,368	3	351
ஊவா	1,009,840	12	874
இலங்கை	15,760,867	160	12,521

பதுளை மாவட்டம்

402. நாட்டின் மலையகத்தில் 2,861 சதுர கிலோ மீற்றர் பரப்பில் வியாபித்துள்ள பதுளை மாவட்டம் வட அகலாங்கு 6° 32' மற்றும் 7° 37' க்கு இடையிலும் கிழக்கு நெட்டாங்கு 80° 46' மற்றும் 81° 15' க்கு இடையிலும் அமைந்துள்ளது. மாகாணத்தின் மொத்த நிலப் பரப்பில் 2,861 சதுர கிலோ மீற்றர்இந்த மாவட்டத்திற்கு உரியதாகும். அது 33.7% ஆகும். இந்த மாவட்டம் 2,837 சதுர கிலோ மீற்றர் நிலப்பரப்பையும் 34 சதுர கிலோ மீற்றர் உள்ளக நீர்ப்பரப்பையும் கொண்டுள்ளது. உள்ளக நீர்ப்பரப்பு,மொத்தப் பரப்பில் 1.2% ஆகும். கிழக்கு மற்றும் தெற்கு திசைகளினால் மொணராகலை மற்றும் இரத்தினபுரி மாவட்டங்களையும் வடக்கு திசையால் அம்பறை மற்றும் கண்டி மாவட்டங்களையும் மேற்குத் திசையால் நுவரெலியா மற்றும் மாத்தளை ஆகிய மாவட்டங்களையும் எல்லைகளாகக் கொண்டுள்ளது. 2010 ஆம் ஆண்டு கணக்கெடுப்பின் படி 688 சதுர கிலோ மீற்றர் அதாவது மொத்த நிலப்பரப்பில் 24% வனப் பிரதேசமாக காணப்பட்டது. இந்த மாவட்டம் கடல் மட்டத்திற்குமேல் ஆகக் குறைந்தது 66 மீற்றர் தொடக்கம் உச்சமாக 2,320 மீற்றர் வரையில் நிலப் பரப்பு உயர்ந்து செல்கின்றது.

403. சனத்தொகை மற்றும் வீடுகள் கணக்கெடுப்பின் (2012) படி மாவட்டத்தின் சனத்தொகை 815,405 ஆகும். ஒரு சதுர கிலோ மீற்றருக்கு சனத்தொகை அடர்த்தி 288 ஆகும். 10 வயதுக்கு மேற்பட்ட சனத்தொகையின் எழுத்தறிவு 91.8% ஆகும். மாவட்டத்தின் தலைநகரான பதுளை கொழும்பிலிருந்து நேரடியாக 133 கி.மீ. தொலைவில் அமைந்துள்ளது. 2016 ஆம் ஆண்டு மாவட்டத்தினுள் 2,214 கி.மீ. நீளத்திற்கு வீதிகள் அமைந்துள்ளன. பதுளை மாவட்டத்தின் வேலை வாய்ப்பு முக்கியமாக விவசாயத் துறையில் (57%) அதைத்தொடர்ந்து சேவைத் துறையில் (33%) மற்றும் கைத்தொழிற் துறையில் (10%) ஆகும்.

இன மற்றும் சமய அடிப்படையில் சனத்தொகை வேறுபாடு

404. இன மற்றும் சமய அடிப்படையில் சனத்தொகை வேறுபட்டுள்ள விதம் அட்டவணை 10.1.1 இல் குறிப்பிடப்பட்டுள்ளது. அந்த அட்டவணையில் குறிப்பிடப்பட்டுள்ளதற்கு அமைய, மாவட்டத்தின் பெரும்பான்மை மக்கள் சிங்களவர்கள் ஆவர். அது மொத்த மாவட்ட சனத்தொகையில் 73% வீதமாகும். பௌத்தர்கள் 72.6% அதற்கு அடுத்து இந்தியத் தமிழர்கள் 18.5% மற்றும் இந்துக்கள் 19.3% , இலங்கை முஸ்லிம்கள் 5.5% மற்றும் இஸ்லாமியர்கள் 5.8% ஆகும்.

அட்டவணை 10.1.1: இன மற்றும் மத அடிப்படையில் சனத்தொகை வேறுபாடு

பதுளை மாவட்டம்

இனம்	எண்ணிக்கை	வீதம்	மதம்	எண்ணிக்கை	வீதம்
சிங்களவர்	595,372	73.0	பௌத்தம்	591,799	72.6
இலங்கைத் தமிழர்	21,880	2.7	இந்து	157,608	19.3
இந்தியத் தமிழர்	150,484	18.5	இஸ்லாம்	47,192	5.8
இலங்கை முஸ்லிம்	44,716	5.5	உரோமன் கத்தோலிக்கம்	12,020	1.5
வேறு	2,953	0.4	ஏனைய கிருஸ்தவம்	6,615	0.8
			வேறு	171	-
மொத்தம்	815,405		மொத்தம்	815,405	

பதுளை மாவட்டத்தின் தேர்தல் தொகுதிகளுக்கான எல்லை நிர்ணயம்

405. மாகாண சபைத் தேர்தல் முதன்மைச் சட்டத்தின் படி தேர்தல் ஆணையாளரால் , ஊவா மாகாணத்தின் பதுளை மாவட்டத்திற்கு 18 மாகாண சபை உறுப்பினர்கள் நிர்ணயிக்கப் பட்டனர். 2017 ஆம் திருத்தச்சட்டம் பகுதி 3 A (2) இன் படி பதுளை மாவட்டம் 9 மாகாண சபை உறுப்பினர்களை தெரிவு செய்யக்கூடிய வகையில் அத் தேர்தல் தொகுதிகள் பிரிக்கப்பட வேண்டி இருந்தது.

406. பதுளை மாவட்டத்தில் 15 பிரதேச செயலகங்களுக்கு உட்பட்ட 567 கிராம அலுவலர் பிரிவுகளில் வசிக்கும் மொத்த சனத்தொகை 815,405 இல் இருந்து ஒற்றை அங்கத்தவர் தொகுதிக்கு உறுப்பினரை தெரிவு செய்வதற்கான சராசரி சனத்தொகை 90,601 ஆக நிர்ணயிக்கப் பட்டிருந்தது.

407. பதுளை மாவட்ட செயலகத்தில் 23.11.2017 மாலை பொதுமக்களுடன் நடைபெற்ற கூட்டத்தில், பெற்றுக்கொள்ளப்பட்ட 8 பிரேரணைகளுடன், பொதுமக்களிடம் எழுத்து மூலம் சமர்பிக்கும் படி கேட்டுப் பெற்றுக்கொள்ளப்பட்ட 7 பிரேரணைகள் அடங்களாக மொத்தம் 15 பிரேரணைகளை குழு பெற்றுக் கொண்டது

408. சில பரிந்துரைகள் உள்ளூர் அதிகார சபை எல்லைகளையும், பழைய பாராளுமண்றத் தொகுதிகளின் எல்லைகளையும் (தற்போதைய வாக்கெடுப்புப் பிரிவுகளை) அடிப்படையாக கொண்டு அமையவேண்டும் என கூறப்பட்டிருந்ததோடு அவற்றில் ஒன்று வெலிமடைப் பகுதிக்கு பல் உறுப்பினர் தொகுதி வழங்கப்பட வேண்டும் என்றும் மும்மொழியப்பட்டிருந்தது. மேலும் பரிந்துரைக்கப்பட்ட தொகுதிகளுக்கிடையிலான சனத்தொகைச் செறிவு விகிதாசாரத்திற்கு ஏற்ப இல்லாமல் இருந்ததாலும், மேலும் பல ஆலோசணைகள் 2017 ஆம் திருத்தச்சட்டம் பகுதி 3(A) (4) (b) இன் நோக்கத்திற்கேற்ப அமையாததாலும் மேலும் ஏனைய

பிரேரணைகள் போதுமான தகவல்களைக் கொண்டிராததாலும் இப் பிரேரணைகளை குழுவால் கருத்தில் ஏற்க முடியவில்லை. அதுமட்டுமன்றி அனைத்து மக்கள் தொகை தகவல்களும் நிர்வாகப்பிரிவு அடிப்படையில் மட்டுமே கிடைக்கப்பெற்றன. அதாவது, . அதாவது, கிராம அலுவலர் பிரிவுத்தகவல் மற்றும் பிரதேச செயலக பிரிவுத்தகவல் ஆகும். குழுவானது உள்ளூர் அதிகார சபை எல்லைகளையும் பழைய பாராளுமன்றத் தொகுதிகளின் எல்லைகளையும் (தற்போதைய வாக்கெடுப்புப் பிரிவுகளை) போன்றவற்றை விட பிரதேச செயலகங்களின் தகவல்களையே எல்லை நிர்ணயத்திற்கு அடிப்படையாக எடுத்துக்கொண்டது. அதே நேரத்தில் நடைமுறை நோக்கங்களுக்காக தற்போது இருக்கும் ஏனைய தேர்தல் தொகுதிகளின் எல்லைகளைப் கூறபோடுவதை குறைப்பதற்கான தேவையை அறிந்து கொண்டது. எவ்வாறாயினும் சாத்தியமான வேளைகளில் குழுவானது முன்வைக்கப்பட்ட பிரேரணை முன்மொழிவுகளை முடியுமானவரை பிரதேச செயலகங்களை தேர்தல் தொகுதிகளுக்கு இணைக்கும் போது சேர்த்துக்கொண்டுள்ளது.

409. பல பிரேரணைகள் சிறுபான்மை இனத்தவர்களை (தமிழர்களை) 2 - 3 தேர்தல் தொகுதிகள் / பிரதிநிதிகள் மூலம் பிரதிநிதித்துவப்படுத்துவதை உறுதி செய்யுமாறு பரிந்துரைக்கப்பட்டுள்ளன, அத்தோடு சில பிரேரணைகள் எத்தனை தேர்தல் தொகுதிகள் ஒதுக்கப்படவேண்டும் என்பதை குறிப்பிடவில்லை. ஒரு சில பிரேரணைகள் இத் தேர்தல் தொகுதிகளுக்கான புவியியல் பிரதேசங்களை குறிப்பிட்டுள்ளன. முழு மாவட்டத்தின் சனத்தொகையில் பல பிரதேச செயலகங்களில் தமிழர்கள் 172,264 (21%) பரம்பலாக உள்ளடங்கியிருந்ததை குழு அவதானித்தது. இதனால் அனைத்து இனத்தவர்களினதும் சமநிலைப் பிரதிநிதித்துவத்தை பாதுகாத்து முடியுமான வகையில் குறிப்பிட்ட தொகுதிகளில் அவர்களின் சமூகவிருப்பங்களை நிறைவுசெய்யும்வகையில் தொகுதிகள் எல்லைநிர்ணயம் செய்யத் தீர்மானிக்கப்பட்டது.

410. ஒரு சமர்பிப்பு, தேர்தல் தொகுதி எல்லை நிர்ணயத்தை இனம், சனத்தொகை மற்றும் பிரதேசத்தின் பரப்பளவு என்பவற்றை கருத்திற்கொண்டு அமைய வேண்டும் என பரிந்துரைத்துள்ளது. இப் பரிந்துரை முதன்மை சட்டத்திலும் 2017 திருத்தச்சட்டத்திலும் குறிப்பிட்ட நோக்கத்திற்கு ஒத்துப்போவதாக உள்ளதை குழு அவதானித்தது.

411. பெற்றுக்கொள்ளப்பட்ட பிரேரணைகளில் 03 சமர்ப்பிப்புகளுக்கு குழுவினால் எவ்வித நடவடிக்கைகளையும் எடுக்க வேண்டிய தேவை ஏற்படவில்லை, ஏனெனில் அவை எந்தவித முன்மொழிவுகளை கொண்டிராதோடு, சில தேர்தல் தொகுதிகளின் எண்ணிக்கையை மாற்றுவதற்கான முன்மொழிவுகளையே கொண்டிருந்தன. மேலும் அவை குழுவின் பொறுப்பு ஆணைகளுக்கு உட்பட்டதாகவும் அமையவில்லை.

412. தொகுதிகளுக்கு பெயரிடும்போது, சரித்திரபிரசித்திபெற்ற பெயர் இடப்படவேண்டிய தேவை இல்லாத சந்தர்ப்பத்தில் தொகுதிகளின் பெயர்கள், அத்தொகுதியிலுள்ள ஒரு பிரதேச செயலகத்தின் பெயரை கிராம சேவகர் பிரிவுகளின் எண்ணிக்கை மற்றும் சனத்தொகை அடிப்படையில் இட தீர்மானிக்கப்பட்டது. தீர்மானிக்கப்பட்ட அனேகமான தொகுதிகளின் பெயர்கள் பெறப்பட்ட ஒருபிரேரணைக்கு ஒத்துப்போகிறது.

413. சுருக்கமாககூறினால் 3 பிரதேச செயலக பிரிவுகள் பிரிக்கப்படாமல் முழுவதுமாக தொகுதிகளுக்குள் அடங்குவதோடு, 8 பிரதேச செயலக பிரிவுகள் 2 தொகுதிகளுக்குள் பிரிக்கப்பட்டும், 4 பிரதேச செயலக பிரிவுகள் 3 தொகுதிகளுக்குள் பிரிக்கப்பட்டும் தொகுதிக்கான சராசரி மக்கள் தொகைக்கு -8.5% மற்றும் +8.0% இற்கும் வெளியே செல்லாதவாறு இருக்கக்கூடியதாகவும் எல்லா இனத்தவர்களின் சமநிலைப் பிரதிநிதித்துவத்தை பாதுகாத்து பதுளை மாவட்டம் 9 ஒற்றை அங்கத்துவதொகுதிகளாக பின்வருமாறு பிரிக்கப்பட்டுள்ளது.

தேர்தல் தொகுதிகள் – பதுளை மாவட்டம்

தேர்தல் தொகுதி இலக்கம்	தேர்தல் தொகுதியின் பெயர்	தெரிவுசெய்ய வேண்டிய உறுப்பினர் தொகை
1	மஹியங்கனை	1
2	ரிதீமாலியத்த	1
3	பசறை	1
4	பதுளை	1
5	ஹாலி-எல	1
6	ஊவா-பரணகம	1
7	வெலிமடை	1
8	பண்டாரவளை	1
9	ஹல்தும்முல்லை	1

மாகாண சபைத் தேர்தல் தொகுதி இலக்கம்: 1 - மஹியங்கனை

தெரிவுசெய்ய வேண்டிய உறுப்பினர் தொகை:- 1

விஸ்தீரணம் (ச.கிமீ) 693.1

சனத்தொகை

இனத்தொகுதி		%	சமயம்		%
சிங்களவர்	88448	97.6%	பௌத்தம்	88138	97.3%
இலங்கைத் தமிழர்	197	0.2%	இந்து	93	0.1%
இந்தியத்தமிழர்	20	0.0%	இஸ்லாம்	1880	2.1%
இலங்கைச்சோனகர்	1852	2.0%	றோமன் கத்தோலிக்கம்	174	0.2%
ஏனையவர்	67	0.1%	ஏனைய கிறிஸ்தவம்	263	0.3%
			ஏனையவை	36	0.0%
மொத்தம்	90584		மொத்தம்	90584	

மேற்கூறிய தேர்தல் தொகுதிக்குள் உள்ளடக்கப்பட வேண்டிய பகுதிகள்	கிராம சேவகர் பிரிவுகள் எண்ணிக்கை
1. மஹியங்கைண பிரதேச செயலக பிரிவு.	35
2. ரிதீமாலியத்த பிரதேச செயலக பிரிவின் ஒரு பகுதி	9

மாகாண சபைத் தேர்தல் தொகுதி இலக்கம்: 2 - ரிதீமாலியத்த

தெரிவுசெய்ய வேண்டிய உறுப்பினர் தொகை:- 1 விஸ்தீரணம் (ச.கிமீ) 647.9

சனத்தொகை

இனத்தொகுதி		%	சமயம்		%
சிங்களவர்	87404	98.8%	பௌத்தம்	87358	98.7%
இலங்கைத் தமிழர்	335	0.4%	இந்து	489	0.6%
இந்தியத்தமிழர்	337	0.4%	இஸ்லாம்	312	0.4%
இலங்கைச்சோனகர்	333	0.4%	றோமன் கத்தோலிக்கம்	171	0.2%
ஏனையவர்	63	0.1%	ஏனைய கிறிஸ்தவம்	93	0.1%
			ஏனையவை	49	0.1%
மொத்தம்	88472		மொத்தம்	88472	

மேற்கூறிய தேர்தல் தொகுதிக்குள் உள்ளடக்கப்பட வேண்டிய பகுதிகள்	கிராம சேவகர் பிரிவுகள் எண்ணிக்கை
1. ரிதீமாலியத்த பிரதேச செயலக பிரிவின் ஒரு பகுதி	33
2. மீகஹகிவுல பிரதேச செயலக பிரிவின் ஒரு பகுதி	19
3. கந்தகெட்டிய பிரதேச செயலக பிரிவின் ஒரு பகுதி	24
4. சொறணாதொட்ட பிரதேச செயலக பிரிவின் ஒரு பகுதி	18

மாகாண சபைத் தேர்தல் தொகுதி இலக்கம்: 3 - பசறை

தெரிவுசெய்ய வேண்டிய உறுப்பினர் தொகை:- 1 விஸ்தீரணம் (ச.கிமீ) 287.1

சனத்தொகை

இனத்தொகுதி		%	சமயம்		%
சிங்களவர்	40227	42.2%	பௌத்தம்	40013	41.9%
இலங்கைத் தமிழர்	2358	2.5%	இந்து	46901	49.2%
இந்தியத்தமிழர்	48964	51.3%	இஸ்லாம்	3876	4.1%
இலங்கைச்சோனகர்	3633	3.8%	றோமன் கத்தோலிக்கம்	3002	3.1%
ஏனையவர்	210	0.2%	ஏனைய கிறிஸ்தவம்	1585	1.7%
			ஏனையவை	15	0.0%
மொத்தம்	95392		மொத்தம்	95392	

மேற்கூறிய தேர்தல் தொகுதிக்குள் உள்ளடக்கப்பட வேண்டிய பகுதிகள்	கிராம சேவகர் பிரிவுகள் எண்ணிக்கை
1. பதுளை பிரதேச செயலக பிரிவின் ஒரு பகுதி	6
2. மீகஹகிவுல பிரதேச செயலக பிரிவின் ஒரு பகுதி	1
3. பசறை பிரதேச செயலக பிரிவின் ஒரு பகுதி	35
4. லுணுகலை பிரதேச செயலக பிரிவின் ஒரு பகுதி	25
5. எல்ல பிரதேச செயலக பிரிவின் ஒரு பகுதி	7

மாகாண சபைத் தேர்தல் தொகுதி இலக்கம்: 4 - பதுளை

தெரிவுசெய்ய வேண்டிய உறுப்பினர் தொகை:- 1 விஸ்தீரணம் (ச.கிமீ) 94.5

சனத்தொகை

இனத்தொகுதி		%	சமயம்		%
சிங்களவர்	67749	79.3%	பௌத்தம்	66846	78.2%
இலங்கைத் தமிழர்	4150	4.9%	இந்து	7807	9.1%
இந்தியத்தமிழர்	4554	5.3%	இஸ்லாம்	8892	10.4%
இலங்கைச்சோனகர்	8107	9.5%	றோமன் கத்தோலிக்கம்	1216	1.4%
ஏனையவர்	893	1.0%	ஏனைய கிறிஸ்தவம்	678	0.8%
			ஏனையவை	14	0.0%
மொத்தம்	85453		மொத்தம்	85453	

மேற்கூறிய தேர்தல் தொகுதிக்குள் உள்ளடக்கப்பட வேண்டிய பகுதிகள்	கிராம சேவகர் பிரிவுகள் எண்ணிக்கை
1. பதுளை பிரதேச செயலக பிரிவின் ஒரு பகுதி	23
2. சொறணாதொட்ட பிரதேச செயலக பிரிவின் ஒரு பகுதி	2
3. பசறை பிரதேச செயலக பிரிவின் ஒரு பகுதி	6
4. லுணுகலை பிரதேச செயலக பிரிவின் ஒரு பகுதி	3
5. ஹாலி-எல பிரதேச செயலக பிரிவின் ஒரு பகுதி	6

மாகாண சபைத் தேர்தல் தொகுதி இலக்கம்: 5 - ஹாலி-எல

தெரிவுசெய்ய வேண்டிய உறுப்பினர் தொகை:- 1 விஸ்தீரணம் (ச.கிமீ) 187.1

சனத்தொகை

இனத்தொகுதி		%	சமயம்		%
சிங்களவர்	59595	63.2%	பௌத்தம்	59323	62.9%
இலங்கைத் தமிழர்	2664	2.8%	இந்து	29363	31.1%
இந்தியத்தமிழர்	28637	30.4%	இஸ்லாம்	3529	3.7%
இலங்கைச்சோனகர்	2809	3.0%	றோமன் கத்தோலிக்கம்	1239	1.3%
ஏனையவர்	601	0.6%	ஏனைய கிறிஸ்தவம்	844	0.9%
			ஏனையவை	8	0.0%
மொத்தம்	94306		மொத்தம்	94306	

மேற்கூறிய தேர்தல் தொகுதிக்குள் உள்ளடக்கப்பட வேண்டிய பகுதிகள்	கிராம சேவகர் பிரிவுகள் எண்ணிக்கை
1. பண்டாரவளை பிரதேச செயலக பிரிவின் ஒரு பகுதி	5
2. சொறணாதொட்ட பிரதேச செயலக பிரிவின் ஒரு பகுதி	5
3. கந்தகெட்டிய பிரதேச செயலக பிரிவின் ஒரு பகுதி	2
4. ஹாலி-எல பிரதேச செயலக பிரிவின் ஒரு பகுதி	51

மாகாண சபைத் தேர்தல் தொகுதி இலக்கம்: 6 - ஊவா-பரணகம

தெரிவுசெய்ய வேண்டிய உறுப்பினர் தொகை:- 1 விஸ்தீரணம் (ச.கிமீ) 182.2

சனத்தொகை

இனத்தொகுதி		%
சிங்களவர்	72999	75.2%
இலங்கைத் தமிழர்	2244	2.3%
இந்தியத்தமிழர்	14497	14.9%
இலங்கைச்சோனகர்	7285	7.5%
ஏனையவர்	100	0.1%
மொத்தம்	97125	

சமயம்		%
பௌத்தம்	72983	75.1%
இந்து	15563	16.0%
இஸ்லாம்	7319	7.5%
றோமன் கத்தோலிக்கம்	729	0.8%
ஏனைய கிறிஸ்தவம்	530	0.5%
ஏனையவை	1	0.0%
மொத்தம்	97125	

மேற்கூறிய தேர்தல் தொகுதிக்குள் உள்ளடக்கப்பட வேண்டிய பகுதிகள்	கிராம சேவகர் பிரிவுகள் எண்ணிக்கை
1.ஊவா-பரணகம பிரதேச செயலக பிரிவு	68
2. வெலிமடை பிரதேச செயலக பிரிவின் ஒரு பகுதி	10

மாகாண சபைத் தேர்தல் தொகுதி இலக்கம்: 7 - வெலிமடை

தெரிவுசெய்ய வேண்டிய உறுப்பினர் தொகை:- 1 விஸ்தீரணம் (ச.கிமீ) 144.5

சனத்தொகை

இனத்தொகுதி		%
சிங்களவர்	67480	81.4%
இலங்கைத் தமிழர்	1329	1.6%
இந்தியத்தமிழர்	2257	2.7%
இலங்கைச்சோனகர்	11672	14.1%
ஏனையவர்	171	0.2%
மொத்தம்	82909	

சமயம்		%
பௌத்தம்	67280	81.1%
இந்து	3107	3.7%
இஸ்லாம்	11821	14.3%
றோமன் கத்தோலிக்கம்	422	0.5%
ஏனைய கிறிஸ்தவம்	274	0.3%
ஏனையவை	5	0.0%
மொத்தம்	82909	

மேற்கூறிய தேர்தல் தொகுதிக்குள் உள்ளடக்கப்பட வேண்டிய பகுதிகள்	கிராம சேவகர் பிரிவுகள் எண்ணிக்கை
1. வெலிமடை பிரதேச செயலக பிரிவின் ஒரு பகுதி	52
2. அப்புத்தளை பிரதேச செயலக பிரிவின் ஒரு பகுதி	3

மாகாண சபைத் தேர்தல் தொகுதி இலக்கம்: 8 - பண்டாரவளை

தெரிவுசெய்ய வேண்டிய உறுப்பினர் தொகை:- 1 | விஸ்தீரணம் (ச.கிமீ) 122.8

சனத்தொகை

இனத்தொகுதி		%	சமயம்		%
சிங்களவர்	76495	78.2%	பௌத்தம்	75121	76.8%
இலங்கைத் தமிழர்	5042	5.2%	இந்து	11867	12.1%
இந்தியத்தமிழர்	8861	9.1%	இஸ்லாம்	7210	7.4%
இலங்கைச்சோனகர்	6895	7.1%	றோமன் கத்தோலிக்கம்	2386	2.4%
ஏனையவர்	506	0.5%	ஏனைய கிறிஸ்தவம்	1203	1.2%
			ஏனையவை	12	0.0%
மொத்தம்	97799		மொத்தம்	97799	

மேற்கூறிய தேர்தல் தொகுதிக்குள் உள்ளடக்கப்பட வேண்டிய பகுதிகள்	கிராம சேவகர் பிரிவுகள் எண்ணிக்கை
1. அப்புத்தளை பிரதேச செயலக பிரிவின் ஒரு பகுதி	9
2. பண்டாரவளை பிரதேச செயலக பிரிவின் ஒரு பகுதி	22
3. எல்ல பிரதேச செயலக பிரிவின் ஒரு பகுதி	25

மாகாண சபைத் தேர்தல் தொகுதி இலக்கம்: 9 - ஹல்தும்முல்லை

தெரிவுசெய்ய வேண்டிய உறுப்பினர் தொகை:- 1 | விஸ்தீரணம் (ச.கிமீ) 501.9

சனத்தொகை

இனத்தொகுதி		%	சமயம்		%
சிங்களவர்	34975	42.0%	பௌத்தம்	34737	41.7%
இலங்கைத் தமிழர்	3561	4.3%	இந்து	42418	50.9%
இந்தியத்தமிழர்	42357	50.8%	இஸ்லாம்	2353	2.8%
இலங்கைச்சோனகர்	2130	2.6%	றோமன் கத்தோலிக்கம்	2681	3.2%
ஏனையவர்	342	0.4%	ஏனைய கிறிஸ்தவம்	1145	1.4%
			ஏனையவை	31	0.0%
மொத்தம்	83365		மொத்தம்	83365	

மேற்கூறிய தேர்தல் தொகுதிக்குள் உள்ளடக்கப்பட வேண்டிய பகுதிகள்	கிராம சேவகர் பிரிவுகள் எண்ணிக்கை
1. ஹல்தும்முல்லை பிரதேச செயலக பிரிவு	39
2. வெலிமடை பிரதேச செயலக பிரிவின் ஒரு பகுதி	2
3. அப்புத்தளை பிரதேச செயலக பிரிவின் ஒரு பகுதி	14
4. பண்டாரவளை பிரதேச செயலக பிரிவின் ஒரு பகுதி	8

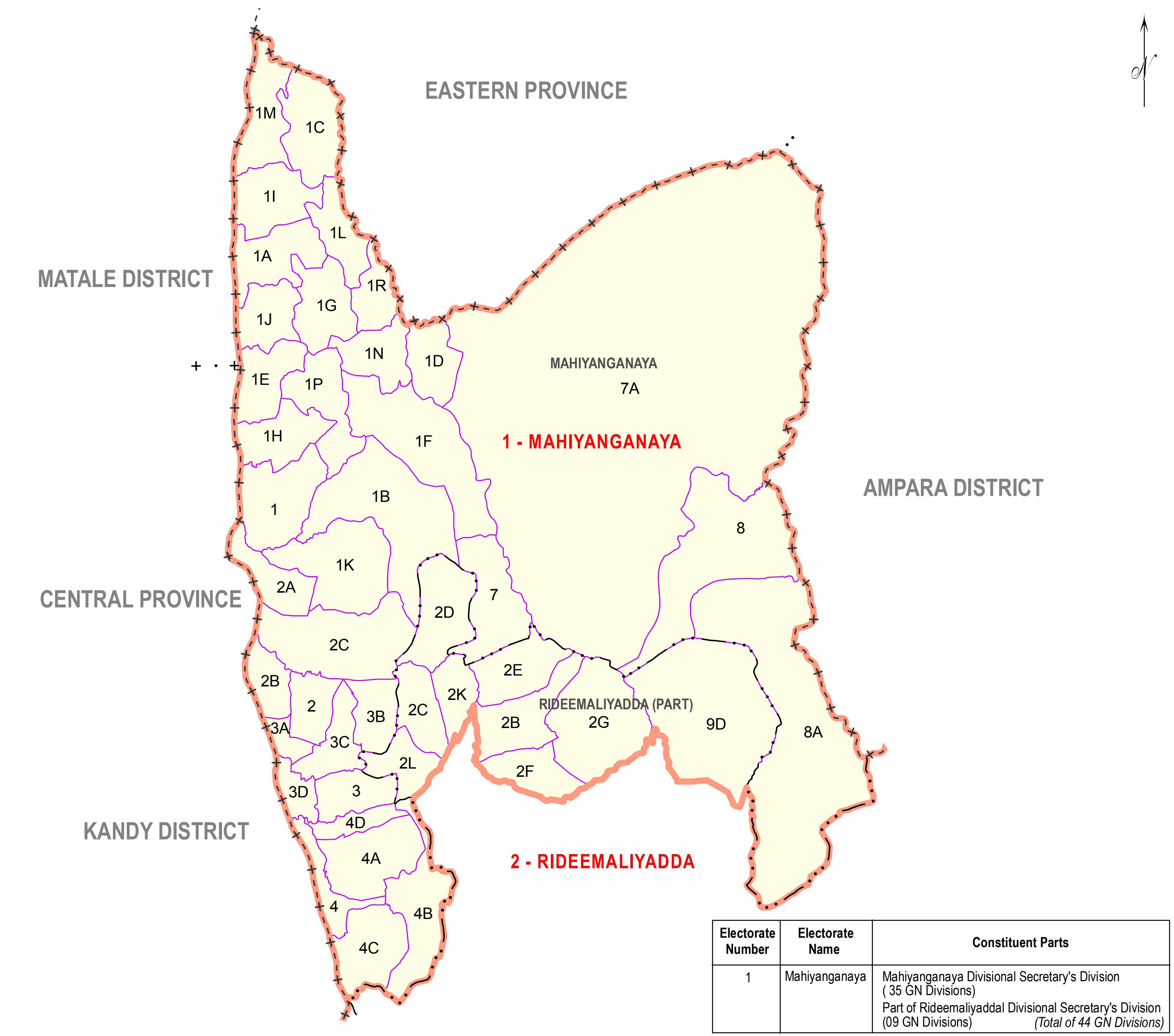

BADULLA DISTRICT

PROVINCIAL COUNCIL ELECTORATE NO.1 MAHIYANGANAYA

SCALE 1:250,000

4 2 0 4 8

Kilometers

LEGEND

- Province Boundary
- District Boundary
- Divisional Secretary's Division Boundary
- Grama Niladhari Division Boundary
- Provincial Council Electorate Boundary
- BADULLA — Divisional Secretary's Division Name
- 36 — Grama Niladhari Division No.
- 4 - BADULLA — Provincial Council Electorate Number & Name

LOCATION DIAGRAM
Province of Uva

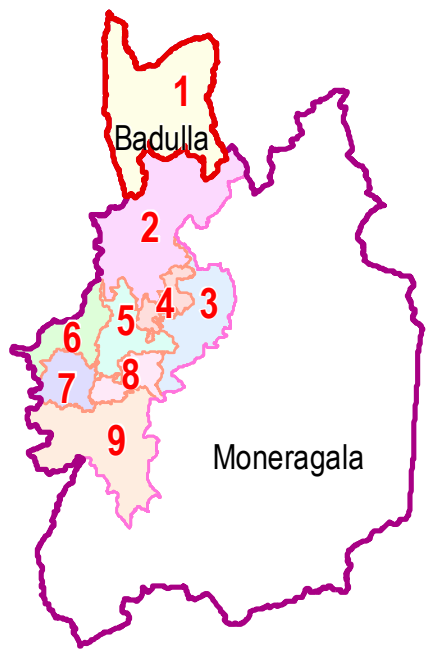

REFERENCE
- Province Boundary
- District Boundary
- 1 Provincial Council Electorate Number

Electorate Number	Electorate Name	Constituent Parts
1	Mahiyanganaya	Mahiyanganaya Divisional Secretary's Division (35 GN Divisions) Part of Rideemaliyaddal Divisional Secretary's Division (09 GN Divisions) *(Total of 44 GN Divisions)*

Data Source :

Topographical data of the Survey Department of Sri Lanka & National Delimitation Committee Data 2013/2016

BADULLA DISTRICT
PROVINCIAL COUNCIL ELECTORATE NO.2
RIDEEMALIYADDA

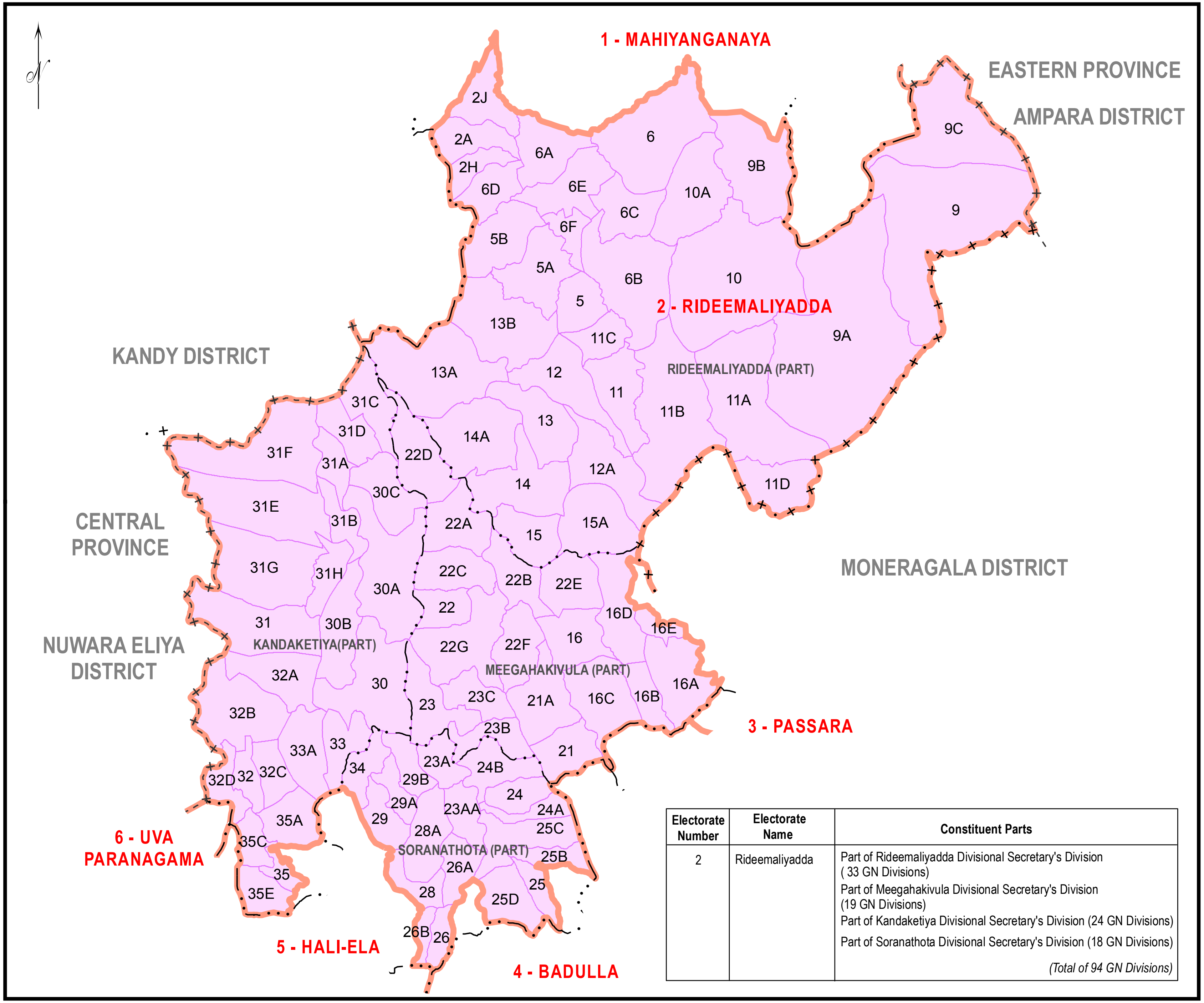

Electorate Number	Electorate Name	Constituent Parts
2	Rideemaliyadda	Part of Rideemaliyadda Divisional Secretary's Division (33 GN Divisions) Part of Meegahakivula Divisional Secretary's Division (19 GN Divisions) Part of Kandaketiya Divisional Secretary's Division (24 GN Divisions) Part of Soranathota Divisional Secretary's Division (18 GN Divisions) *(Total of 94 GN Divisions)*

SCALE 1:225,000

5 2.5 0 5

Kilometers

LEGEND

- Province Boundary
- District Boundary
- Divisional Secretary's Division Boundary
- Grama Niladhari Division Boundary
- Provincial Council Electorate Boundary
- BADULLA — Divisional Secretary's Division Name
- 36 — Grama Niladhari Division No.
- 4 - BADULLA — Provincial Council Electorate Number & Name

LOCATION DIAGRAM
Province of Uva

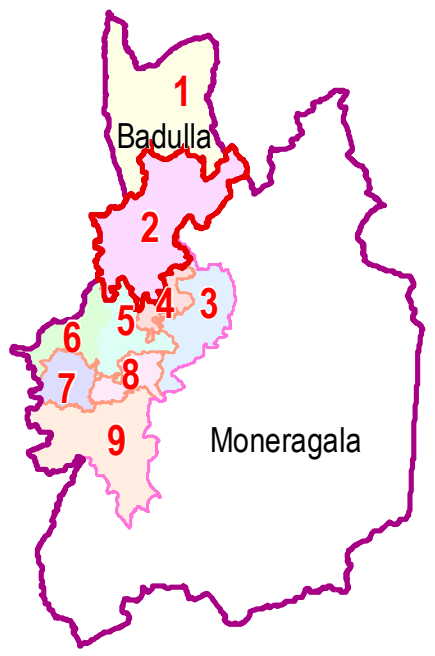

REFERENCE
- Province Boundary
- District Boundary
- 1 Provincial Council Electorate Number

Data Source :

Topographical data of the Survey Department of Sri Lanka & National Delimitation Committee Data 2013/2016

BADULLA DISTRICT
PROVINCIAL COUNCIL ELECTORATE NO.3
PASSARA

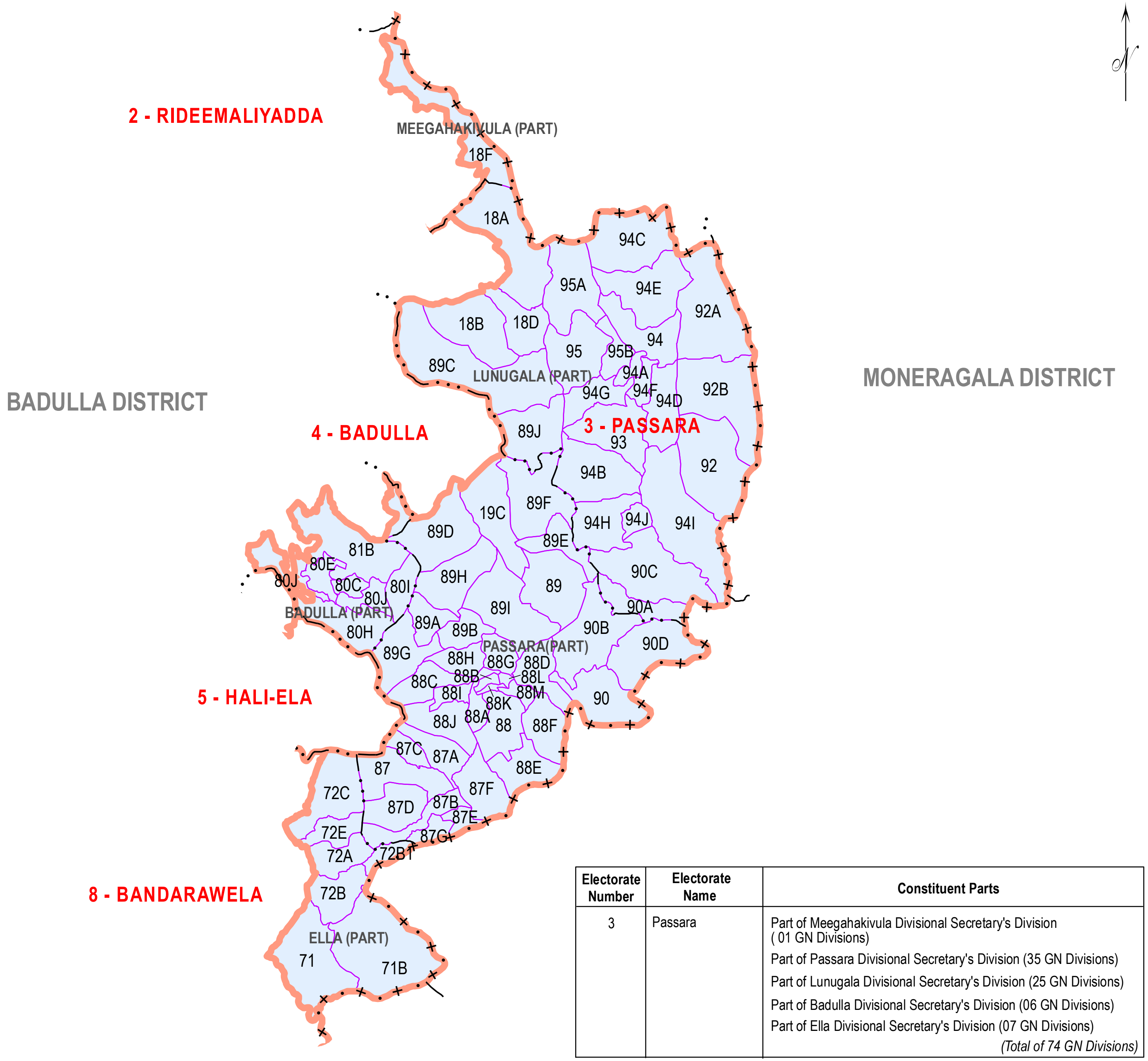

SCALE 1:225,000

5 2.5 0 5

Kilometers

LEGEND

+ - · + - · + - · +	Province Boundary
+ · + · + · + · +	District Boundary
— · · · — · · · —	Divisional Secretary's Division Boundary
(line)	Grama Niladhari Division Boundary
(thick line)	Provincial Council Electorate Boundary
BADULLA	Divisional Secretary's Division Name
36	Grama Niladhari Division No.
4 - BADULLA	Provincial Council Electorate Number & Name

LOCATION DIAGRAM

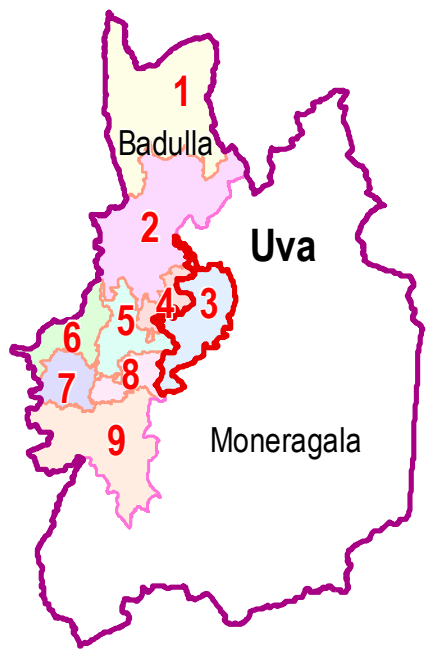

REFERENCE

(line)	Province Boundary
(line)	District Boundary
1	Provincial Council Electorate Number

Electorate Number	Electorate Name	Constituent Parts
3	Passara	Part of Meegahakivula Divisional Secretary's Division (01 GN Divisions) Part of Passara Divisional Secretary's Division (35 GN Divisions) Part of Lunugala Divisional Secretary's Division (25 GN Divisions) Part of Badulla Divisional Secretary's Division (06 GN Divisions) Part of Ella Divisional Secretary's Division (07 GN Divisions) *(Total of 74 GN Divisions)*

Data Source :

Topographical data of the Survey Department of Sri Lanka & National Delimitation Committee Data 2013/2016

BADULLA DISTRICT
PROVINCIAL COUNCIL ELECTORATE NO.4
BADULLA

SCALE 1:110,000

3 1.5 0 3

Kilometers

LEGEND

Province Boundary

District Boundary

Divisional Secretary's Division Boundary

Grama Niladhari Division Boundary

Provincial Council Electorate Boundary

BADULLA — Divisional Secretary's Division Name

36 — Grama Niladhari Division No.

4 - BADULLA — Provincial Council Electorate Number & Name

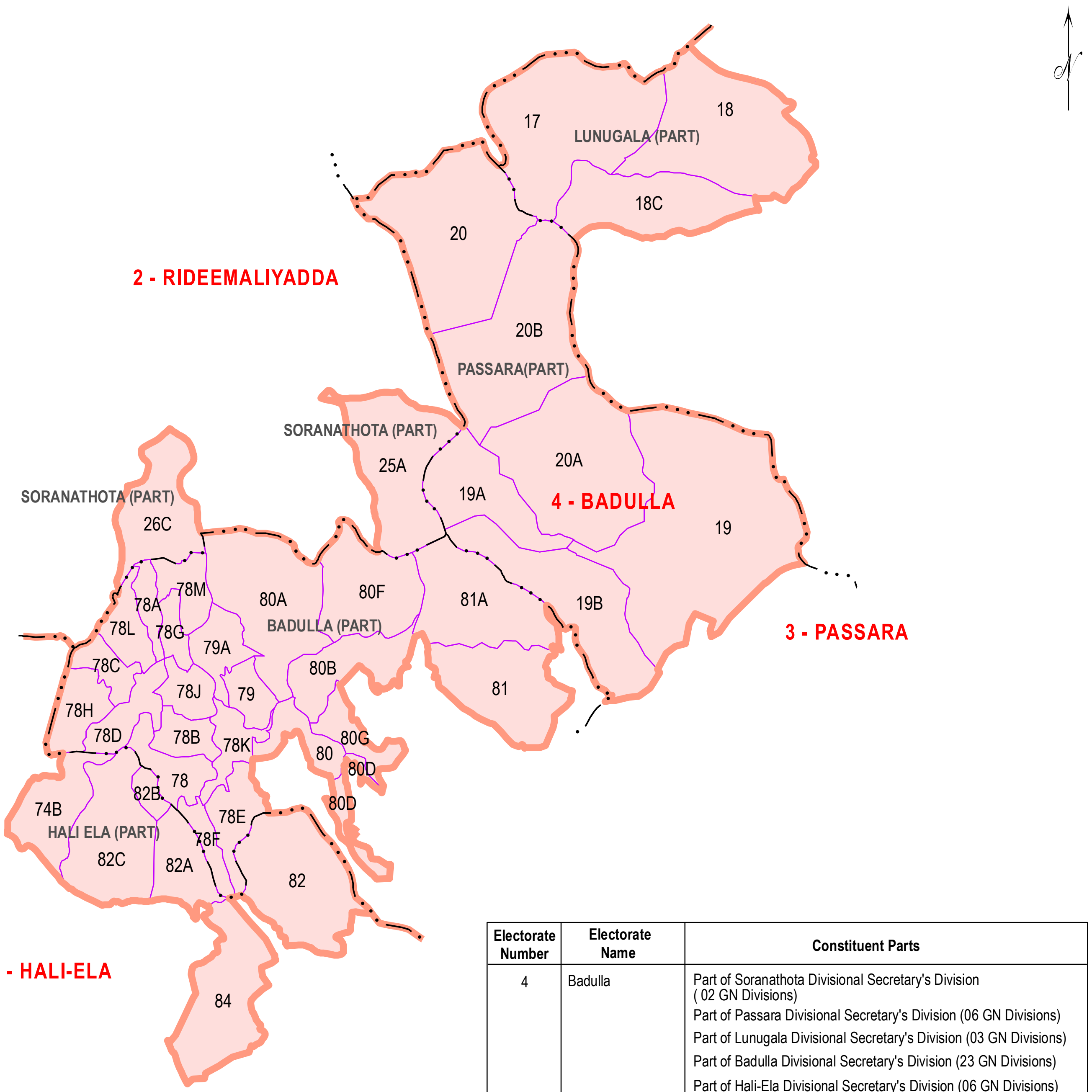

Electorate Number	Electorate Name	Constituent Parts
4	Badulla	Part of Soranathota Divisional Secretary's Division (02 GN Divisions) Part of Passara Divisional Secretary's Division (06 GN Divisions) Part of Lunugala Divisional Secretary's Division (03 GN Divisions) Part of Badulla Divisional Secretary's Division (23 GN Divisions) Part of Hali-Ela Divisional Secretary's Division (06 GN Divisions) *(Total of 40 GN Divisions)*

LOCATION DIAGRAM
Province of Uva

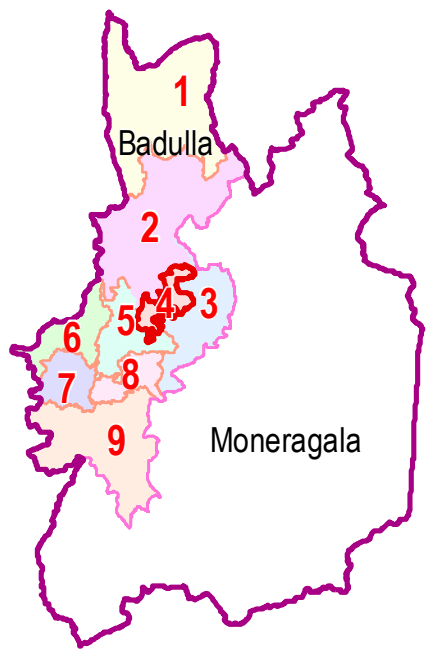

REFERENCE

Province Boundary

District Boundary

1 Provincial Council Electorate Number

Data Source :

Topographical data of the Survey Department of Sri Lanka & National Delimitation Committee Data 2013/2016

BADULLA DISTRICT
PROVINCIAL COUNCIL ELECTORATE NO.5
HALI-ELA

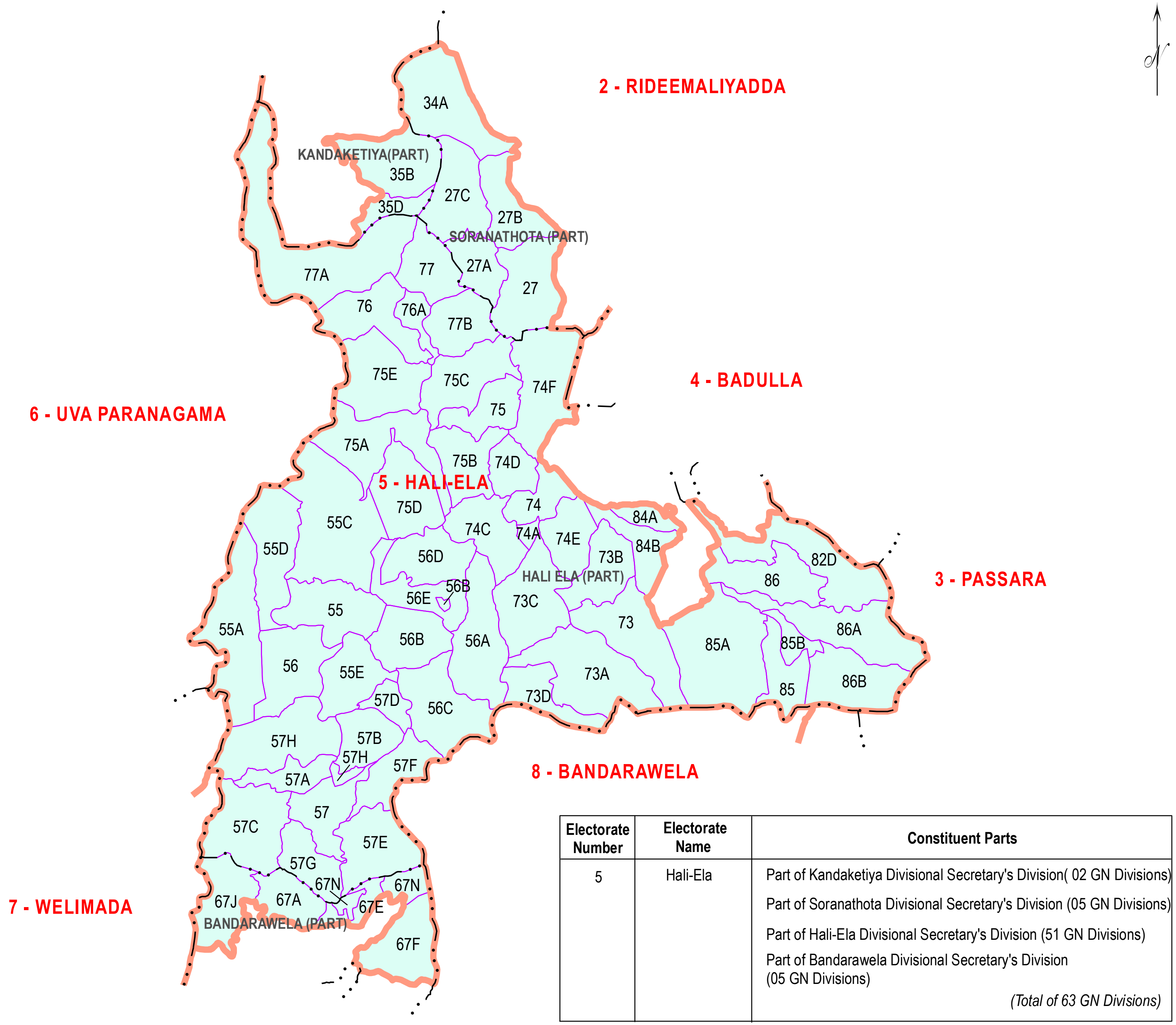

SCALE 1:150,000

4 2 0 4

Kilometers

LEGEND

Symbol	Meaning
+· ·+· ·+· ·+· ·+· ·+	Province Boundary
+ · + · + · + · + · +	District Boundary
— · · · — · · · —	Divisional Secretary's Division Boundary
(purple line)	Grama Niladhari Division Boundary
(orange line)	Provincial Council Electorate Boundary
BADULLA	Divisional Secretary's Division Name
36	Grama Niladhari Division No.
4 - BADULLA	Provincial Council Electorate Number & Name

LOCATION DIAGRAM
Province of Uva

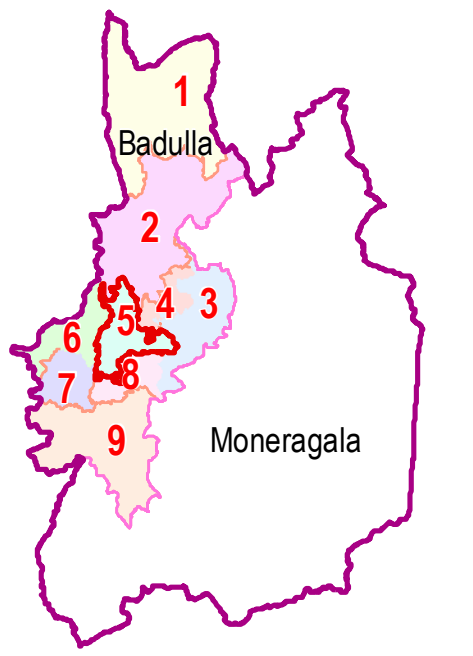

Electorate Number	Electorate Name	Constituent Parts
5	Hali-Ela	Part of Kandaketiya Divisional Secretary's Division(02 GN Divisions) Part of Soranathota Divisional Secretary's Division (05 GN Divisions) Part of Hali-Ela Divisional Secretary's Division (51 GN Divisions) Part of Bandarawela Divisional Secretary's Division (05 GN Divisions) *(Total of 63 GN Divisions)*

Data Source :

Topographical data of the Survey Department of Sri Lanka & National Delimitation Committee Data 2013/2016

BADULLA DISTRICT
PROVINCIAL COUNCIL ELECTORATE NO.6
UVA PARANAGAMA

Electorate Number	Electorate Name	Constituent Parts
6	Uva Paranagama	Uva Paranagama Divisional Secretary's Division (68 GN Divisions) Part of Welimada Divisional Secretary's Division (10 GN Divisions) *(Total of 78 GN Divisions)*

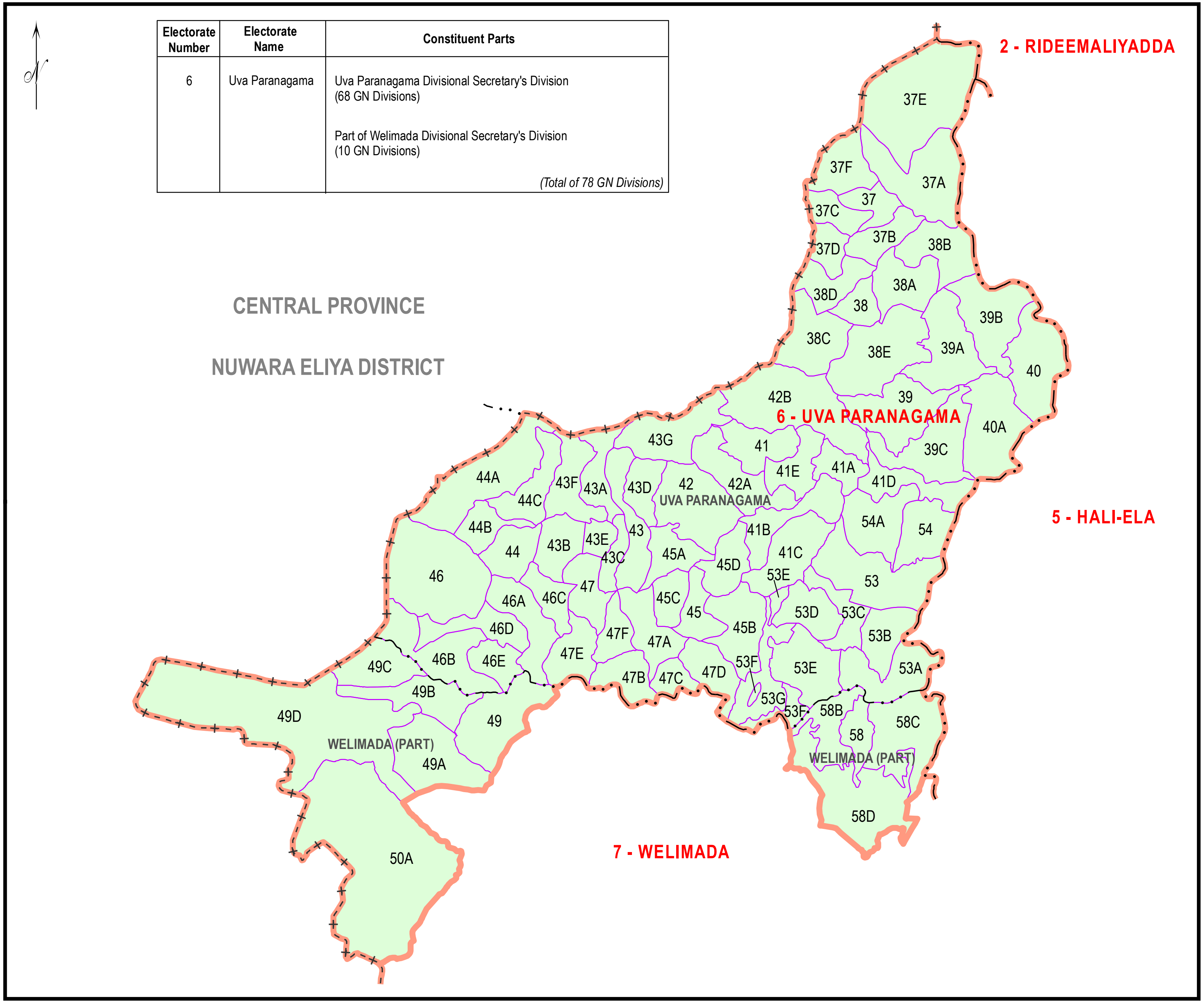

SCALE 1:135,000

3 1.5 0 3

Kilometers

LEGEND

Symbol	Description
+·-+·-+·-+	Province Boundary
+·+·+·+	District Boundary
—···—···—	Divisional Secretary's Division Boundary
(line)	Grama Niladhari Division Boundary
(thick line)	Provincial Council Electorate Boundary
BADULLA	Divisional Secretary's Division Name
36	Grama Niladhari Division No.
4 - BADULLA	Provincial Council Electorate Number & Name

LOCATION DIAGRAM
Province of Uva

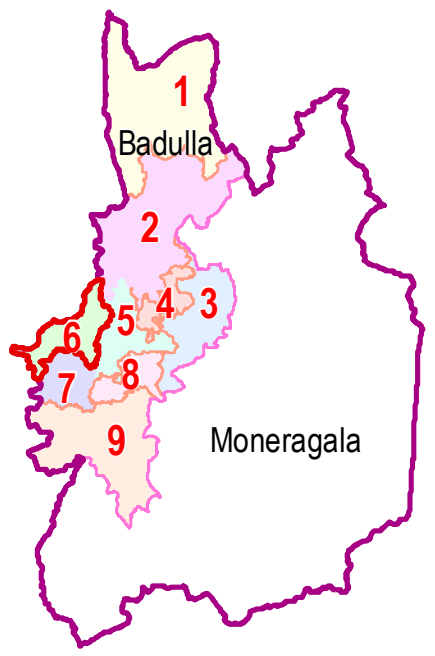

REFERENCE
- Province Boundary
- District Boundary
- 1 Provincial Council Electorate Number

Data Source :

Topographical data of the Survey Department of Sri Lanka & National Delimitation Committee Data 2013/2016

BADULLA DISTRICT
PROVINCIAL COUNCIL ELECTORATE NO.7
WELIMADA

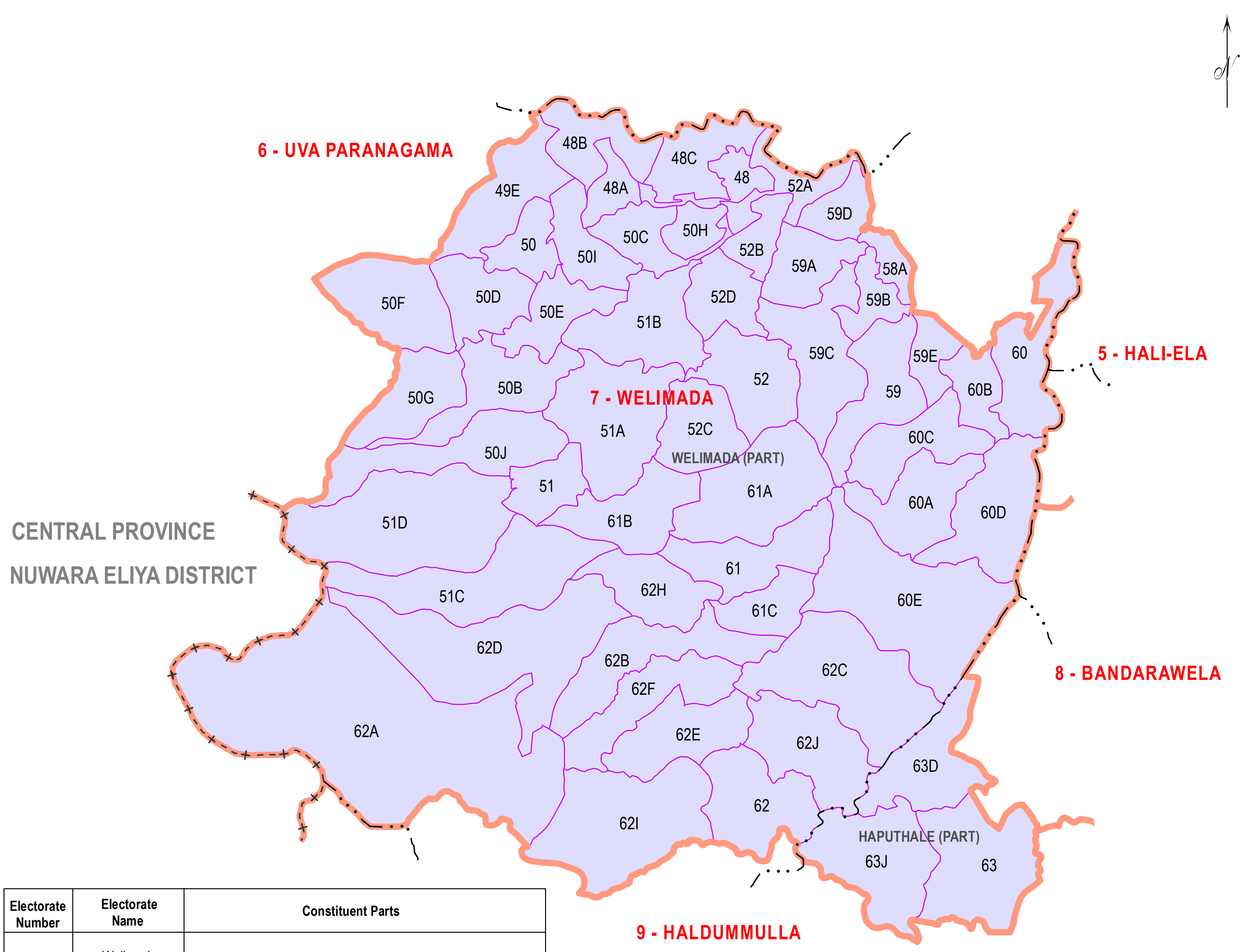

SCALE 1:100,000

2 1 0 2

Kilometers

LEGEND

Symbol	Description
+·-+·-+·-+	Province Boundary
+ · + · + · +	District Boundary
— · · · — · · · —	Divisional Secretary's Division Boundary
(thin purple line)	Grama Niladhari Division Boundary
(thick orange line)	Provincial Council Electorate Boundary
BADULLA	Divisional Secretary's Division Name
36	Grama Niladhari Division No.
4 - BADULLA	Provincial Council Electorate Number & Name

LOCATION DIAGRAM
Province of Uva

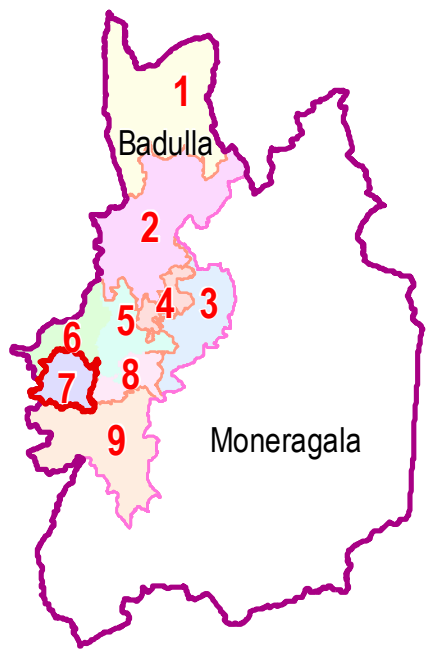

REFERENCE
Province Boundary
District Boundary
1 Provincial Council Electorate Number

Electorate Number	Electorate Name	Constituent Parts
7	Welimada	Part of Welimada Divisional Secretary's Division (52 GN Divisions) Part of Haputale Divisional Secretary's Division (03 GN Divisions) *(Total of 55 GN Divisions)*

Data Source :

Topographical data of the Survey Department of Sri Lanka & National Delimitation Committee Data 2013/2016

BADULLA DISTRICT
PROVINCIAL COUNCIL ELECTORATE NO.8 BANDARAWELA

Electorate Number	Electorate Name	Constituent Parts
8	Bandarawela	Part of Bandarawela Divisional Secretary's Division (22 GN Divisions) Part of Ella Divisional Secretary's Division (25 GN Divisions) Part of Haputale Divisional Secretary's Division (09 GN Divisions) *(Total of 56 GN Divisions)*

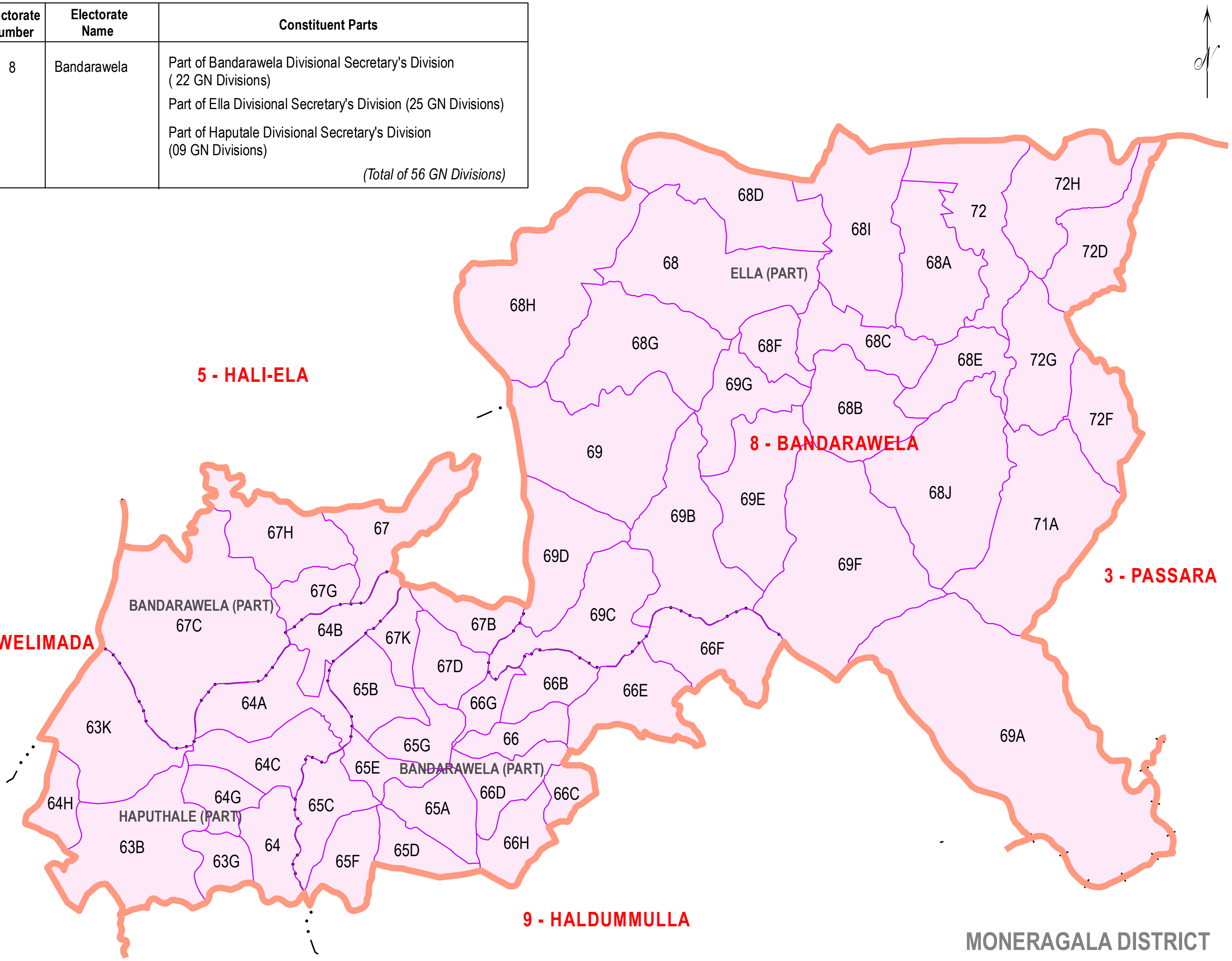

SCALE 1:90,000

2 1 0 2

Kilometers

LEGEND

- Province Boundary
- District Boundary
- Divisional Secretary's Division Boundary
- Grama Niladhari Division Boundary
- Provincial Council Electorate Boundary
- BADULLA — Divisional Secretary's Division Name
- 36 — Grama Niladhari Division No.
- **4 - BADULLA** — Provincial Council Electorate Number & Name

LOCATION DIAGRAM
Province of Uva

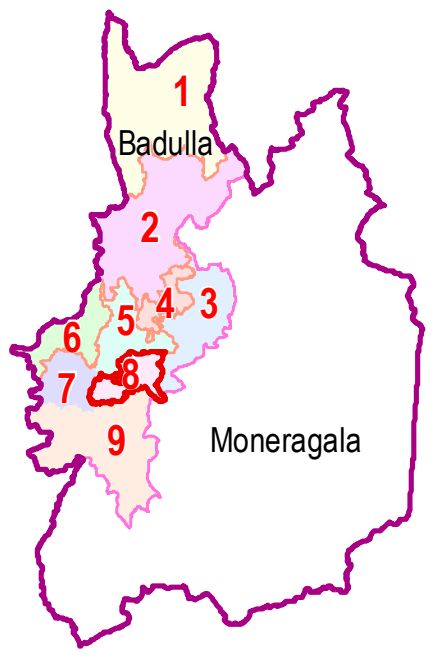

REFERENCE

- Province Boundary
- District Boundary
- 1 — Provincial Council Electorate Number

Data Source :

Topographical data of the Survey Department of Sri Lanka & National Delimitation Committee Data 2013/2016

BADULLA DISTRICT
PROVINCIAL COUNCIL ELECTORATE NO.9
HALDUMMULLA

Electorate Number	Electorate Name	Constituent Parts
9	Haldummulla	Haldummulla Divisional Secretary's Division (39 GN Divisions) Part of Welimada Divisional Secretary's Division (02 GN Divisions) Part of Bandarawela Divisional Secretary's Division (08 GN Divisions) Part of Haputale Divisional Secretary's Division (14 GN Divisions) *(Total of 63 GN Divisions)*

SCALE 1:200,000

5 2.5 0 5

Kilometers

LEGEND

- Province Boundary
- District Boundary
- Divisional Secretary's Division Boundary
- Grama Niladhari Division Boundary
- Provincial Council Electorate Boundary
- BADULLA — Divisional Secretary's Division Name
- 36 — Grama Niladhari Division No.
- 4 - BADULLA — Provincial Council Electorate Number & Name

LOCATION DIAGRAM
Province of Uva

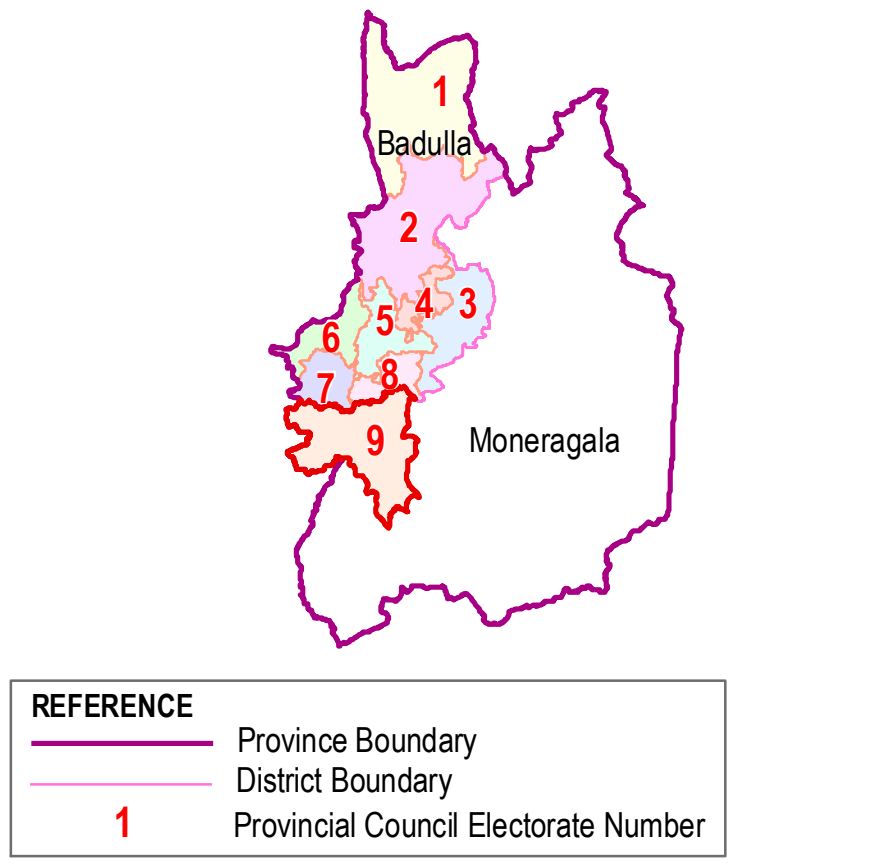

Data Source :

Topographical data of the Survey Department of Sri Lanka & National Delimitation Committee Data 2013/2016

மொணராகலை மாவட்டம்

414. “மொணராகல” என்பதன் கருத்து மயில் வசிக்கும் கற்பாறை என்பதாகும். வட அகலாங்கு 6°17’மற்றும் 7° 28’ க்கும் கிழக்கு நெட்டாங்கு 80° 49’மற்றும் 81° 37’ க்கும் இடையில் 5,639 கி.மீ. சதுர கிலோ மீற்றர் பரப்பில் மொணராகலை மாவட்டம் அமைந்துள்ளது. 5,508 சதுர கிலோ மீற்றர் நிலப்பரப்பையும் 131 சதுர கிலோ மீற்றர் உள்ளக நீர் பரப்பையும் கொண்டுள்ளது. மாகாணத்தின் மொத்தப் பரப்பில் இது 66.3% ஆகும். மொணராகலை மாவட்டத்தின் மொத்தப் பரப்பில் உள்ளக நீர் பரப்பு 2.3% ஆகும். இலங்கையின் இரண்டாவது பெரிய மாவட்டமான மொணராகலை மாவட்டம் வடக்கு திசையில் அம்பறை மற்றும் பதுளை மாவட்டங்களையும் தெற்குத் திசையில் அம்பாந்தோட்டை மாவட்டத்தையும் கிழக்கு திசையில் அம்பாறை மாவட்டத்தையும் மேற்குத் திசையில் இரத்தினபுரி மற்றும் பதுளை மாவட்டங்ளையும் எல்லைகளாகக் கொண்டு அமைந்துள்ளது. மாவட்டத்தின் நிலப் பரப்பில் 39.8% அதாவது 2,247 சதுர கிலோ மீற்றர் பரப்பளவைக் கொண்ட வனப் பிரதேசம் 2010 ஆம் ஆண்டில் காணப்பட்டது. இந்த மாவட்டம் கடல் மட்டத்திற்குமேல் ஆகக் குறைந்தது 30 மீற்றர் தொடக்கம் உச்சமாக 1520+ மீற்றர் வரையில் நிலப் பரப்பு உயர்ந்து செல்கின்றது.

415. சனத்தொகை மற்றும் வீடுகள் கணக்கெடுப்பின் படி (2012) சனத்தொகை 451, 058 பேர் ஆகும். சனத்தொகை அடர்த்தி சதுர கிலோ மீற்றர் ஒன்றுக்கு 82 பேர் ஆகும். 10 வயதுக்கு மேற்பட்ட சனத்தொகையின் எழுத்தறிவு 92.8% ஆகும். கொழும்பிலிருந்து 166 கி.மீ. நேரடித் தூரத்தில் அமைந்துள்ள மொணராகலை நகரம் இந்த மாவட்டத்தின் தலைநகராகும். 2016 ஆம் ஆண்டு மாவட்டத்தினுள் 1,321 கி.மீ. நீளத்திற்கு வீதிகள் அமைந்துள்ளன. மொணராகலை மாவட்டத்தின் வேலை வாய்ப்பு முக்கியமாக விவசாயத் துறையில் (49%) அதைத்தொடர்ந்து சேவைத் துறையில் (35%) மற்றும் கைத்தொழிற் துறையில் (16%) ஆகும்.

இன மற்றும் சமய அடிப்படையில் சனத்தொகை வேறுபாடு

416. மொணராகலை மாவட்டத்தில் சனத்தொகை இன ரீதியாக மற்றும் மத ரீதியாக மாறுபட்டுள்ள விதம் அட்டவணை 10.2.1 இல் காட்டப்பட்டுள்ளது. அந்த அட்டவணையில் குறிப்பிடப்பட்டுள்ளதற்கு அமைய, மாவட்டத்தின் பெரும்பான்மை மக்கள் சிங்களவர்கள் ஆவர். அது மொத்த மாவட்ட சனத்தொகையில் 94.9% வீதமாகும். பௌத்தர்கள் 94.6% அதற்கு அடுத்து இலங்கை முஸ்லிம்கள் 2.1% மற்றும் இஸ்லாமியர்கள் 2.2% ஆகும் தமிழர்கள் (இலங்கைத் தமிழர்கள் மற்றும் இந்தியத் தமிழர்கள்) 2.9% மற்றும் இந்துக்கள் 2.2%.

அட்டவணை 10.2.1: இனம், மத அடிப்படையில் சனத்தொகை வேறுபாடு- மொணராகலை மாவட்டம்

இனம்	எண்ணிக்கை	%	மதம்	எண்ணிக்கை	%
சிங்களவர்	428,104	94.9	பௌத்தம்	426,762	94.6
இலங்கைத் தமிழர்	8,206	1.8	இந்து	11,997	2.7
இந்தியத் தமிழர்	5,001	1.1	இஸ்லாம்	9,809	2.2
இலங்கை முஸ்லிம்	9,508	2.1	உரோமன் கத்தோலிக்கம்	1,601	0.4
வேறு	239	01	ஏனைய கிருஸ்தவம்	859	0.2
			வேறு	30	-
மொத்தம்	451,058		மொத்தம்	451,058	

மொணறாகலை மாவட்டத்தின் தேர்தல் தொகுதிகளுக்கான எல்லை நிர்ணயம்

417. மாகாண சபைத் தேர்தல் முதன்மைச் சட்டத்தின் படி ஊவா மாகாண சபையில் உள்ள மொணறாகலை மாவட்டத்திற்கு தேர்தல் ஆணையாளரால் நிர்ணயிக்கப்பட்ட மாகாணசபை உறுப்பினர்கள் 14 ஆக இருந்தது. திருத்தச்சட்டம் 2017 பகுதி 3 A (2) இன் படி மொணறாகலை மாவட்டம் 7 மாகாணசபை உறுப்பினர்களை தெரிவு செய்யக்கூடிய வகையில் தேர்தல் தொகுதிகள் பிரிக்கப்பட வேண்டி இருந்தது.

418. மொணராகலை மாவட்டத்தில் 11 பிரதேச செயலகங்களுக்கு உட்பட்ட 319 கிராம அலுவலர் பிரிவுகளில் வசிக்கும் மொத்த சனத்தொகை 451,058 இல் இருந்து ஒற்றை அங்கத்தவர் தொகுதிக்கு உறுப்பினரை தெரிவு செய்வதற்கான சராசரி சனத்தொகை 64,437 ஆக நிர்ணயிக்கப்பட்டிருந்தது.

419. பொதுமக்களை எழுத்துமூலம் பிரேரணை சமர்ப்பிக்கும்படி கேட்கப்பட்டு அதன்படி பெற்றுக்கொண்ட 6 பிரேரணைகளும், மொணறாகலை மாவட்ட செயலகத்தில் 24.11.2017 திகதி காலை நடைபெற்ற கூட்டத்தில் பொதுமக்களின் வாய்மொழிமூல பிரேரணைகள் 13ம் அடங்கலாக, மொத்தமாக 19 பிரேரணைகளை குழு பெற்றுக்கொண்டது.

420. பெறப்பட்ட 19 பிரேரணைகளில் சில பூரணமான தகவலகளைக் கொண்டிருக்கவில்லை. இப் பிரேரணைகளில் பலவற்றில் பரிந்துரைக்கப்பட்டிருந்ததாவது, எல்லை நிர்ணயமானது உள்ளூர் அதிகாரசபையை எல்லைகளையும், பிரதேச செயலக பிரிவு எல்லைகளையும், பிரதேச செயலக பிரிவு எல்லைகளின் பகுதிகளையும், பழைய பாரளுமன்ற தொகுதிகளையும் (தற்போதைய வாக்கெடுப்புப் பிரிவுகளை) அடிப்படையாக்கொண்டு அமைய வேண்டும் என்பதே ஆகும். பிரேரணைகளில் பரிந்துரைக்கப்பட்ட தொகுதிகளுக்கிடையிலான சனச்செறிவு, விகிதாசாரத்திற்கேற்ப இல்லாமல் இருந்ததையும், 2017ம் ஆண்டு திருத்தச்சட்டத்தின் 3(A) (4) (b) பிரிவின் நோக்கத்திற்கு அமையாமல் இருந்ததையும் குழு அவதானித்தது. பிரேரணைகளில் சில போதுமான தகவலகளைக் கொண்டிருக்கததால் அவை கவனத்தில் எடுத்துக் கொள்ளப்படவில்லை. எல்லை நிர்ணயம் செய்வதற்கு தேவையான மக்கள் தொகை, புவியியல் பிராந்திய தகவல்கள் மற்றும் இயல்பு தகவல்கள் போன்றவை உள்ளுராட்சி அதிகாரசபைகள், பழைய பாரளுமன்ற தொகுதிகள் (தற்போதைய வாக்கெடுப்புப் பிரிவுகள்) அடிப்படையில் அமையாமல் இருந்ததோடு, அவை கிராமசேவகர் பிரிவு, பிரதேச செயலகப்பிரிவு ஆகிய நிர்வாக பிரிவுகள் அடிப்படையில் அமைந்து இருந்ததால் கிராமசேவகர் பிரிவு, பிரதேச செயலகப்பிரிவு ஆகியவற்றை அடிப்டையாக்கொண்டு எல்லை நிர்ணயம் செய்ய குழுவினால் தீர்மானிக்கப்பட்டது. மக்களின் பிரேரணைகளுக்கு அமைய, குழுவானது உள்ளூர் அதிகாரசபை எல்லைகள் மற்றும் பழைய பாரளுமன்ற தொகுதிகளின் (தற்போதைய வாக்கெடுப்புப் பிரிவுகளின்) எல்லைகள் என்பவற்றை பிரிக்காமல் போதுமான வரை தவிர்த்ததோடு இயலுமானவரை பிரதேச செயலகங்களை இணைத்து தொகுதிகளை நிர்ணயிப்பதற்கு நடவடிக்கை எடுத்தது.

421. ஒரு சமர்பிப்பு, தேர்தல் தொகுதி எல்லை நிர்ணயத்தை இனம் மற்றும் பிரதேசத்தின் பரப்பளவு என்பவற்றை கருத்திற் கொண்டு அமைய வேண்டும் என பரிந்துரைத்துள்ளது. இப் பரிந்துரை முதன்மைச்சட்டத்திலும் 2017 திருத்தச்சட்டத்திலும் குறிப்பிட்ட நோக்கத்திற்கு ஒத்துப்போவதாக உள்ளதை குழு அவதானித்தது

422. பெற்றுக்கொள்ளப்பட்ட பிரேரணைகளில் 06 சமர்ப்பிப்புகளுக்கு குழுவினால் எவ்வித நடவடிக்கைகளையும் எடுக்கவேண்டிய தேவை ஏற்படவில்லை, ஏனெனில் அவை எந்தவித முன்மொழிவுகளையும் கொண்டிருக்கவில்லை

423. தொகுதிகளுக்கு பெயரிடும்போது, சரித்திர பிரசித்தி பெற்ற பெயர் இடப்பட வேண்டிய தேவை இல்லாத சந்தர்ப்பத்தில் தொகுதிகளின் பெயர்கள், அத்தொகுதியிலுள்ள ஒரு பிரதேச செயலகத்தின் பெயரை கிராமசேவகர் பிரிவுகளின் எண்ணிக்கை மற்றும் சனத்தொகை அடிப்படையில் இட தீர்மானிக்கப்பட்டது. தீர்மானிக்கப்பட்ட அனேகமான தொகுதிகளின் பெயர்கள் பெறப்பட்ட ஒரு பிரேரணைக்கு ஒத்துப்போகிறது.

424. சுருக்கமாக கூறினால் 5 பிரதேச செயலகங்கள் பிரிக்கப்படாமல் முழுவதுமாக தொகுதிகளுக்குள் அடங்குவதோடு, 5 பிரதேச செயலக பிரிவுகள் 2 தொகுதிகளுக்குள் பிரிக்கப்பட்டும், 1 பிரதேச செயலக பிரிவுகள் 3 தொகுதிகளுக்குள் பிரிக்கப்பட்டும் தொகுதிக்கான சராசரி மக்கள் தொகைக்கு -4.2% மற்றும் + 6.1% இற்கும் வெளியே செல்லாதவாறு இருக்கக்கூடியதாகவும் எல்லா இனத்தவர்களின் சமநிலைப்பிரதிநிதித்துவத்தை பாதுகாத்து மொணராகலை மாவட்டம் 7 ஒற்றை அங்கத்துவ தொகுதிகளாக பின்வருமாறு பிரிக்கப்பட்டுள்ளது.

தேர்தல் தொகுதிகள் – மொணறாகலை மாவட்டம்

தேர்தல் தொகுதி இலக்கம்	தேர்தல் தொகுதியின் பெயர்	தெரிவுசெய்ய வேண்டிய உறுப்பினர் தொகை
1	பிபிலை	1
2	மடுள்ள	1
3	மொணராகலை கிழக்கு	1
4	மொணராகலை மேற்கு	1
5	வெல்லவாய	1
6	புத்தளை	1
7	தணமல்வில	1

மாகாண சபைத் தேர்தல் தொகுதி இலக்கம்: 1 - பிபிலை

தெரிவுசெய்ய வேண்டிய உறுப்பினர் தொகை:- 1 விஸ்தீரணம் (ச.கிமீ) 602.4

சனத்தொகை

இனத்தொகுதி		%	சமயம்		%
சிங்களவர்	59208	93.4%	பௌத்தம்	59029	93.1%
இலங்கைத் தமிழர்	628	1.0%	இந்து	903	1.4%
இந்தியத்தமிழர்	370	0.6%	இஸ்லாம்	3153	5.0%
இலங்கைச்சோனகர்	3149	5.0%	றோமன் கத்தோலிக்கம்	172	0.3%
ஏனையவர்	15	0.0%	ஏனைய கிறிஸ்தவம்	111	0.2%
			ஏனையவை	2	0.0%
மொத்தம்	63370		மொத்தம்	63370	

மேற்கூறிய தேர்தல் தொகுதிக்குள் உள்ளடக்கப்பட வேண்டிய பகுதிகள்	கிராம சேவகர் பிரிவுகள் எண்ணிக்கை
1. பிபிலை பிரதேச செயலக பிரிவு.	40
2. மெதகம பிரதேச செயலக பிரிவின் ஒரு பகுதி	24

மாகாண சபைத் தேர்தல் தொகுதி இலக்கம்: 2 - மடுள்ள

தெரிவுசெய்ய வேண்டிய உறுப்பினர் தொகை:- 1 விஸ்தீரணம் (ச.கிமீ) 1145.7

சனத்தொகை

இனத்தொகுதி		%	சமயம்		%
சிங்களவர்	59463	95.1%	பௌத்தம்	59309	94.9%
இலங்கைத் தமிழர்	201	0.3%	இந்து	210	0.3%
இந்தியத்தமிழர்	35	0.1%	இஸ்லாம்	2824	4.5%
இலங்கைச்சோனகர்	2797	4.5%	றோமன் கத்தோலிக்கம்	97	0.2%
ஏனையவர்	24	0.0%	ஏனைய கிறிஸ்தவம்	77	0.1%
			ஏனையவை	3	0.0%
மொத்தம்	62520		மொத்தம்	62520	

மேற்கூறிய தேர்தல் தொகுதிக்குள் உள்ளடக்கப்பட வேண்டிய பகுதிகள்	கிராம சேவகர் பிரிவுகள் எண்ணிக்கை
1. மடுள்ள பிரதேச செயலக பிரிவு.	38
2. மெதகம பிரதேச செயலக பிரிவின் ஒரு பகுதி	11
3. சியம்பலாண்டுவ பிரதேச செயலக பிரிவின் ஒரு பகுதி	10
4. படல்கும்புர பிரதேச செயலக பிரிவின் ஒரு பகுதி	9

மாகாண சபைத் தேர்தல் தொகுதி இலக்கம்: 3 - மொணராகலை கிழக்கு

தெரிவுசெய்ய வேண்டிய உறுப்பினர் தொகை:- 1 | விஸ்தீரணம் (ச.கிமீ) 928.7

சனத்தொகை

இனத்தொகுதி		%	சமயம்		%
சிங்களவர்	61621	99.9%	பௌத்தம்	61515	99.7%
இலங்கைத் தமிழர்	46	0.1%	இந்து	51	0.1%
இந்தியத்தமிழர்	8	0.0%	இஸ்லாம்	30	0.0%
இலங்கைச்சோனகர்	26	0.0%	றோமன் கத்தோலிக்கம்	62	0.1%
ஏனையவர்	9	0.0%	ஏனைய கிறிஸ்தவம்	47	0.1%
			ஏனையவை	5	0.0%
மொத்தம்	61710		மொத்தம்	61710	

மேற்கூறிய தேர்தல் தொகுதிக்குள் உள்ளடக்கப்பட வேண்டிய பகுதிகள்	கிராம சேவகர் பிரிவுகள் எண்ணிக்கை
1. சியம்பலாண்டுவ பிரதேச செயலக பிரிவின் ஒரு பகுதி	38
2. மொணராகலை பிரதேச செயலக பிரிவின் ஒரு பகுதி	9
3. புத்தளை பிரதேச செயலக பிரிவின் ஒரு பகுதி	3

மாகாண சபைத் தேர்தல் தொகுதி இலக்கம்: 4 - மொணராகலை மேற்கு

தெரிவுசெய்ய வேண்டிய உறுப்பினர் தொகை:- 1 | விஸ்தீரணம் (ச.கிமீ) 354.6

சனத்தொகை

இனத்தொகுதி		%	சமயம்		%
சிங்களவர்	56050	82.0%	பௌத்தம்	55820	81.7%
இலங்கைத் தமிழர்	5607	8.2%	இந்து	9373	13.7%
இந்தியத்தமிழர்	4503	6.6%	இஸ்லாம்	2178	3.2%
இலங்கைச்சோனகர்	2077	3.0%	றோமன் கத்தோலிக்கம்	766	1.1%
ஏனையவர்	103	0.2%	ஏனைய கிறிஸ்தவம்	192	0.3%
			ஏனையவை	11	0.0%
மொத்தம்	68340		மொத்தம்	68340	

மேற்கூறிய தேர்தல் தொகுதிக்குள் உள்ளடக்கப்பட வேண்டிய பகுதிகள்	கிராம சேவகர் பிரிவுகள் எண்ணிக்கை
1. மொணராகலை பிரதேச செயலக பிரிவின் ஒரு பகுதி	17
2. படல்கும்புர பிரதேச செயலக பிரிவின் ஒரு பகுதி	32

மாகாண சபைத் தேர்தல் தொகுதி இலக்கம்: 5 - வெல்லவாய

தெரிவுசெய்ய வேண்டிய உறுப்பினர் தொகை:- 1 | விஸ்தீரணம் (ச.கிமீ) 668.9

சனத்தொகை

இனத்தொகுதி		%	சமயம்		%
சிங்களவர்	64075	97.5%	பௌத்தம்	63815	97.1%
இலங்கைத் தமிழர்	532	0.8%	இந்து	416	0.6%
இந்தியத்தமிழர்	55	0.1%	இஸ்லாம்	1089	1.7%
இலங்கைச்சோனகர்	1017	1.5%	றோமன் கத்தோலிக்கம்	194	0.3%
ஏனையவர்	26	0.0%	ஏனைய கிறிஸ்தவம்	185	0.3%
			ஏனையவை	6	0.0%
மொத்தம்	65705		மொத்தம்	65705	

மேற்கூறிய தேர்தல் தொகுதிக்குள் உள்ளடக்கப்பட வேண்டிய பகுதிகள்	கிராம சேவகர் பிரிவுகள் எண்ணிக்கை
1. வெல்லவாய பிரதேச செயலக பிரிவு.	29
2. புத்தளை பிரதேச செயலக பிரிவின் ஒரு பகுதி	3

மாகாண சபைத் தேர்தல் தொகுதி இலக்கம்: 6 - புத்தளை

தெரிவுசெய்ய வேண்டிய உறுப்பினர் தொகை:- 1 | விஸ்தீரணம் (ச.கிமீ) 1181.1

சனத்தொகை

இனத்தொகுதி		%	சமயம்		%
சிங்களவர்	61105	97.4%	பௌத்தம்	60854	97.0%
இலங்கைத் தமிழர்	1141	1.8%	இந்து	1008	1.6%
இந்தியத்தமிழர்	29	0.0%	இஸ்லாம்	521	0.8%
இலங்கைச்சோனகர்	439	0.7%	றோமன் கத்தோலிக்கம்	223	0.4%
ஏனையவர்	44	0.1%	ஏனைய கிறிஸ்தவம்	151	0.2%
			ஏனையவை	1	0.0%
மொத்தம்	62758		மொத்தம்	62758	

மேற்கூறிய தேர்தல் தொகுதிக்குள் உள்ளடக்கப்பட வேண்டிய பகுதிகள்	கிராம சேவகர் பிரிவுகள் எண்ணிக்கை
1. கதிர்காமம் பிரதேச செயலக பிரிவு.	5
2. புத்தளை பிரதேச செயலக பிரிவின் ஒரு பகுதி	23
3. தணமல்வில பிரதேச செயலக பிரிவின் ஒரு பகுதி	1

மாகாண சபைத் தேர்தல் தொகுதி இலக்கம்: 7 - தணமல்வில

தெரிவுசெய்ய வேண்டிய உறுப்பினர் தொகை:- 1

விஸ்தீரணம் (ச.கிமீ) 757.5

சனத்தொகை

இனத்தொகுதி		%	சமயம்		%
சிங்களவர்	66582	99.9%	பௌத்தம்	66420	99.6%
இலங்கைத் தமிழர்	51	0.1%	இந்து	36	0.1%
இந்தியத்தமிழர்	1	0.0%	இஸ்லாம்	14	0.0%
இலங்கைச்சோனகர்	3	0.0%	றோமன் கத்தோலிக்கம்	87	0.1%
ஏனையவர்	18	0.0%	ஏனைய கிறிஸ்தவம்	96	0.1%
			ஏனையவை	2	0.0%
மொத்தம்	66655		மொத்தம்	66655	

மேற்கூறிய தேர்தல் தொகுதிக்குள் உள்ளடக்கப்பட வேண்டிய பகுதிகள்	கிராம சேவகர் பிரிவுகள் எண்ணிக்கை
1. செவணகல பிரதேச செயலக பிரிவு.	14
2. தணமல்வில பிரதேச செயலக பிரிவின் ஒரு பகுதி	13

MONERAGALA DISTRICT
PROVINCIAL COUNCIL ELECTORATE NO.1 BIBILA

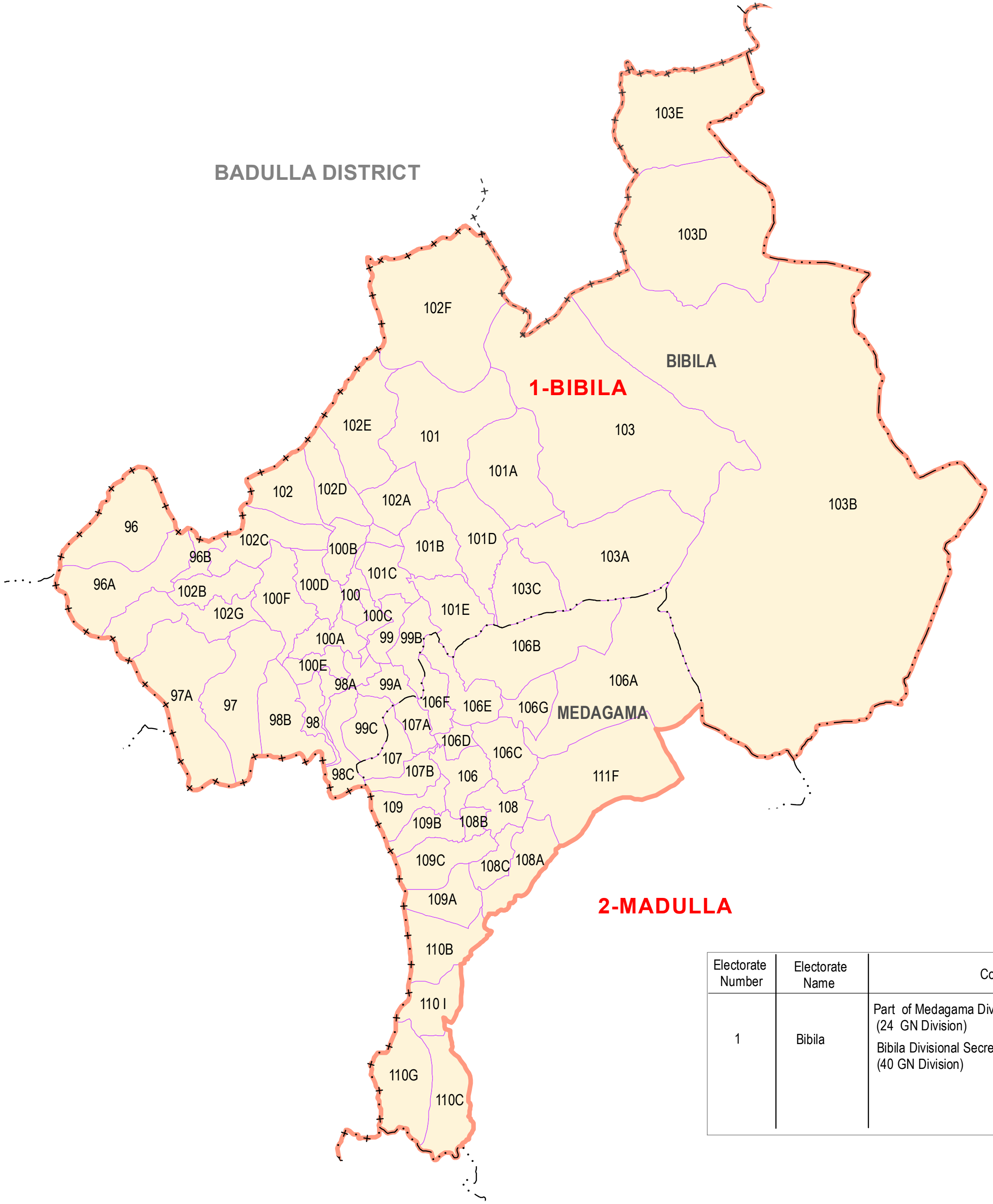

Electorate Number	Electorate Name	Constituent Parts
1	Bibila	Part of Medagama Divisional Secretary's Division (24 GN Division) Bibila Divisional Secretary's Division (40 GN Division) (Total of 64 GN Divisions)

SCALE 1:260,000

5 2.5 0 5 10

Kilometers

LEGEND

Province Boundary

District Boundary

Divisional Secretary's Division Boundary

Grama Niladhari Division Boundary

Provincial Council Electorate Boundary

ELAHERA — Divisional Secretary's Division Name

36 — Grama Niladhari Division No.

2 - WELIKANDA — Provincial Council Electorate Number & Name

LOCATION DIAGRAM

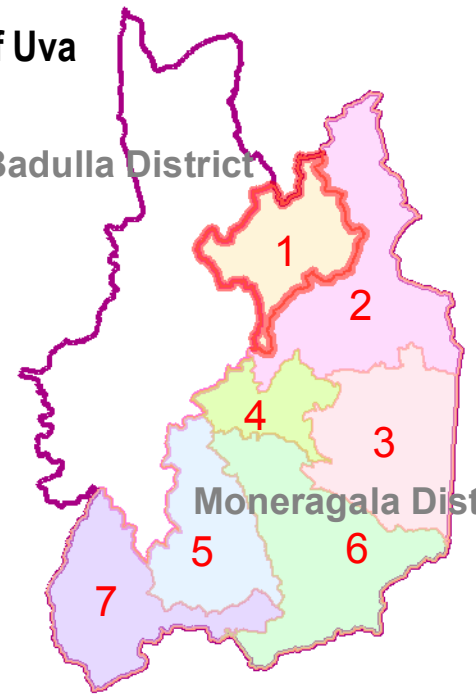

REFERENCE

Province Boundary

District Boundary

1 Provincial Council Electorate Number

Data Source :

Topographical data of the Survey Department of Sri Lanka & National Delimitation Committee Data 2013/2016

MONERAGALA DISTRICT

PROVINCIAL COUNCIL ELECTORATE NO.2 MADULLA

SCALE 1:450,000

5 2.5 0 5 10 15 20

Kilometers

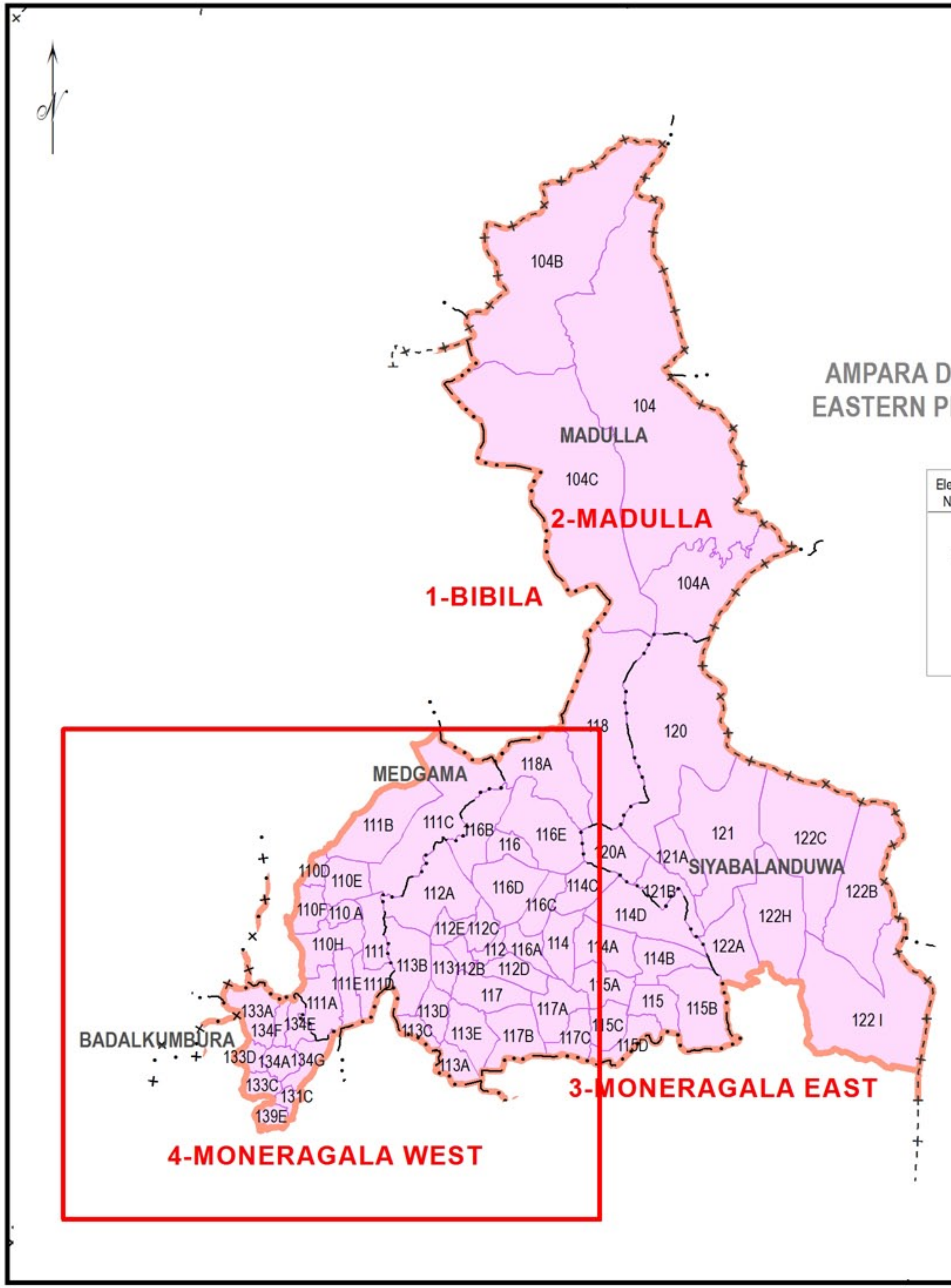

Electorate Number	Electorate Name	Constituent Parts
2	Madulla	Part of Medagama Divisional Secretary's Division (11 GN Division) Part of Siyambalanduwa Divisional Secretary's Division (10 GN Division) Part of Badalkumbura Divisional Secretary's Division (9 GN Division) Madulla Divisional Secretary's Division (38 GN Divisions) (Total of 68 GN Divisions)

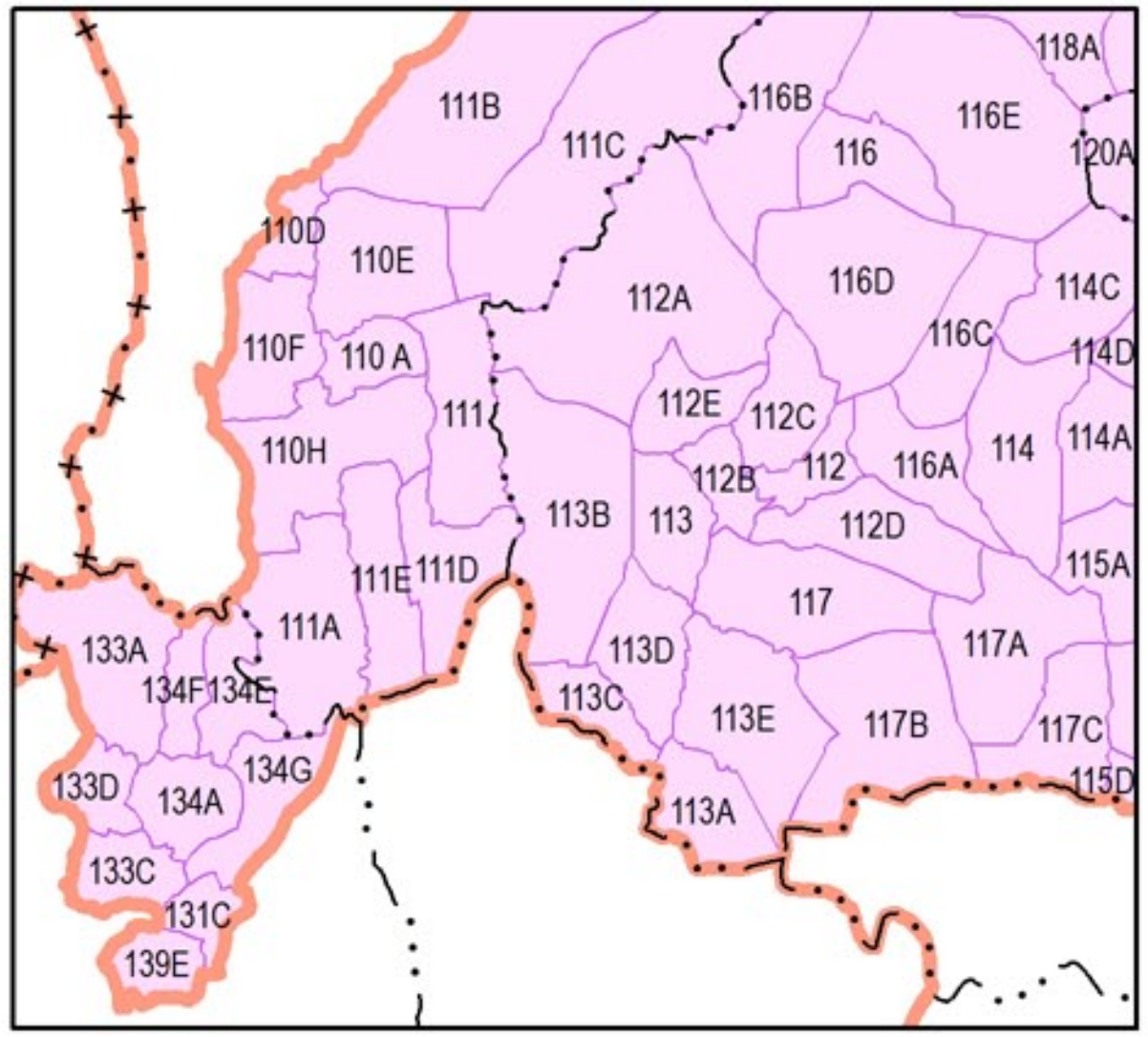

LEGEND

+ · · + · · + · · +	Province Boundary
+ · + · + · +	District Boundary
— · · · — · · · —	Divisional Secretary's Division Boundary
——	Grama Niladhari Division Boundary
——	Provincial Council Electorate Boundary
BUTTALA	Divisional Secretary's Division Name
36	Grama Niladhari Division No.
2-MADULLA	Provincial Council Electorate Number & Name

LOCATION DIAGRAM

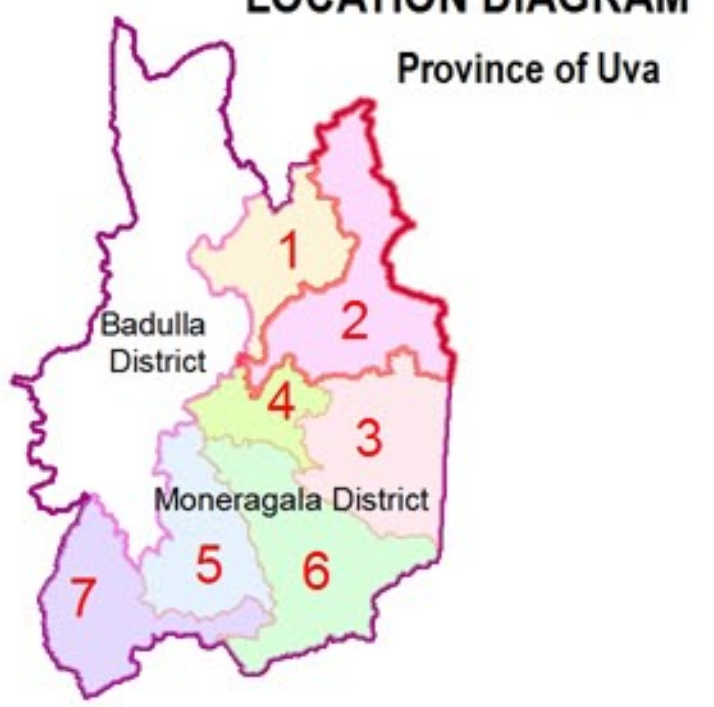

REFERENCE

- Province Boundary
- District Boundary
- 1 Provincial Council Electorate Number

Data Source :

Topographical data of the Survey Department of Sri Lanka & National Delimitation Committee Data 2013/2016

MONERAGALA DISTRICT

PROVINCIAL COUNCIL ELECTORATE NO.3 MONERAGALA EAST

SCALE 1:300,000

60 30 0 60 120

Kilometers

Electorate Number	Electorate Name	Constituent Parts
3	Moneragala East	Part of Moneragala Divisional Secretary's Division (09 GN Division) Part of Siyambalanduwa Divisional Secretary's Division (38 GN Division) Part of Buttala Divisional Secretary's Division (03 GN Division) (Total of 50 GN Divisions)

LEGEND

+··+··+··+··+	Province Boundary
+ · + · + · +	District Boundary
— · · · — · · · —	Divisional Secretary's Division Boundary
(purple line)	Grama Niladhari Division Boundary
(orange line)	Provincial Council Electorate Boundary
BUTTALA	Divisional Secretary's Division Name
36	Grama Niladhari Division No.
3 - MONERAGALA EAST	Provincial Council Electorate Number & Name

LOCATION DIAGRAM

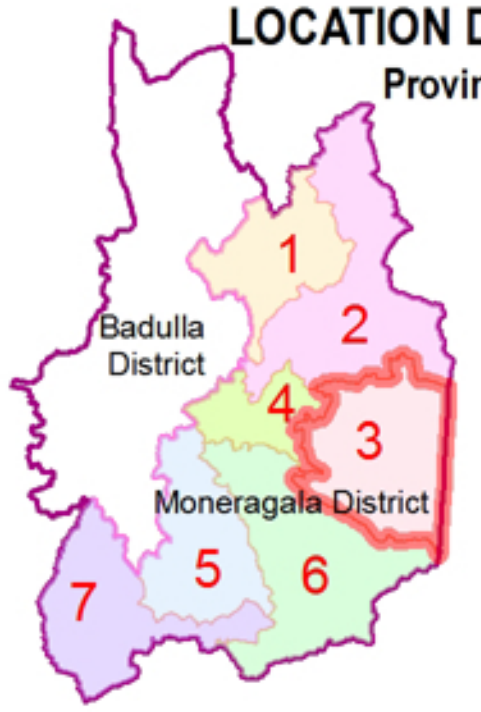

REFERENCE

Province Boundary

District Boundary

1 Provincial Council Electorate Number

Data Source :

Topographical data of the Survey Department of Sri Lanka & National Delimitation Committee Data 2013/2016

MONERAGALA DISTRICT
PROVINCIAL COUNCIL
ELECTORATE NO.4
MONERAGALA WEST

SCALE 1:220,000

4 2 0 4 8

Kilometers

LEGEND

Symbol	Description
+··+··+··+··+··+··+	Province Boundary
+·+·+·+·+·+	District Boundary
—···—···—	Divisional Secretary's Division Boundary
(line)	Grama Niladhari Division Boundary
(line)	Provincial Council Electorate Boundary
BUTTALA	Divisional Secretary's Division Name
36	Grama Niladhari Division No.
4 - MONERAGALA WEST	Provincial Council Electorate Number & Name

Electorate Number	Electorate Name	Constituent Parts
4	Moneragala West	Part of Moneragala Divisional Secretary's Division (17 GN Division) Part of Badalkumbura Divisional Secretary's Division (32 GN Division) (Total of 49 GN Divisions)

LOCATION DIAGRAM

Province of Uva

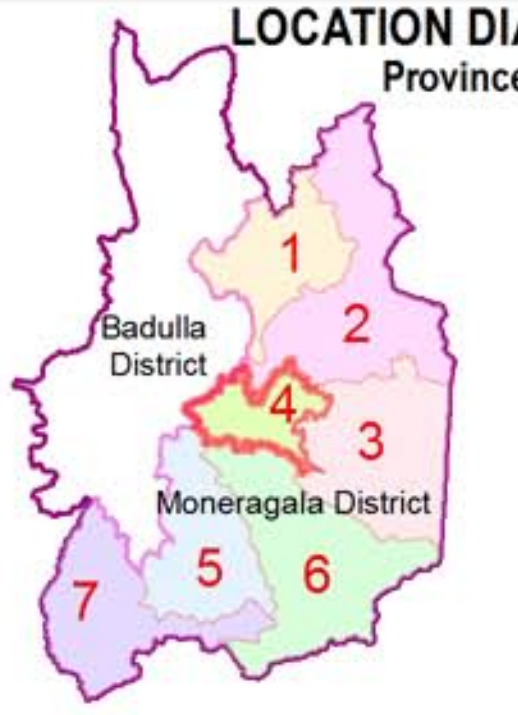

REFERENCE

Province Boundary

District Boundary

1 Provincial Council Electorate Number

Data Source :

Topographical data of the Survey Department of Sri Lanka & National Delimitation Committee Data 2013/2016

MONERAGALA DISTRICT PROVINCIAL COUNCIL ELECTORATE NO.5 WELLAWAYA

SCALE 1:275,000

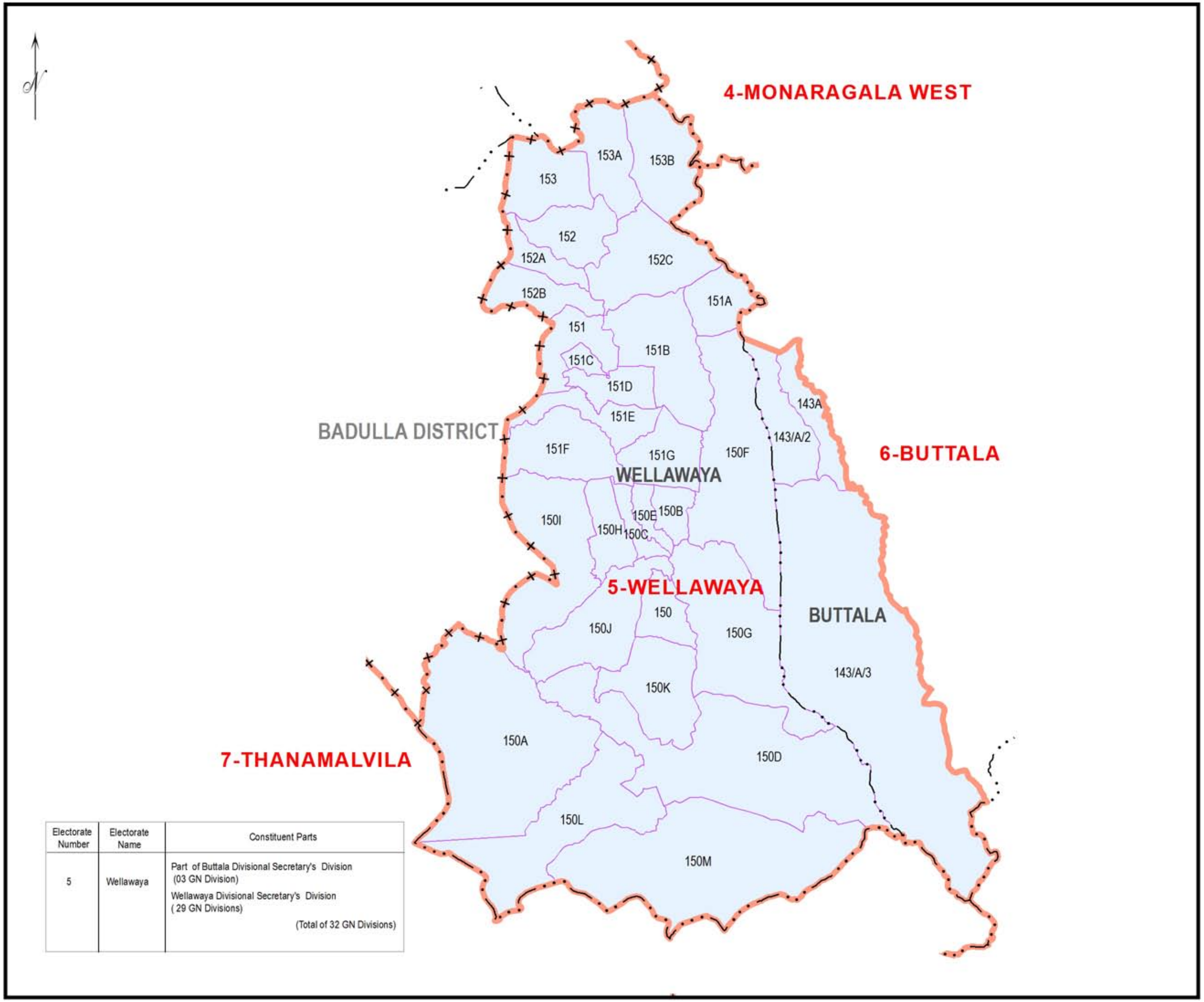

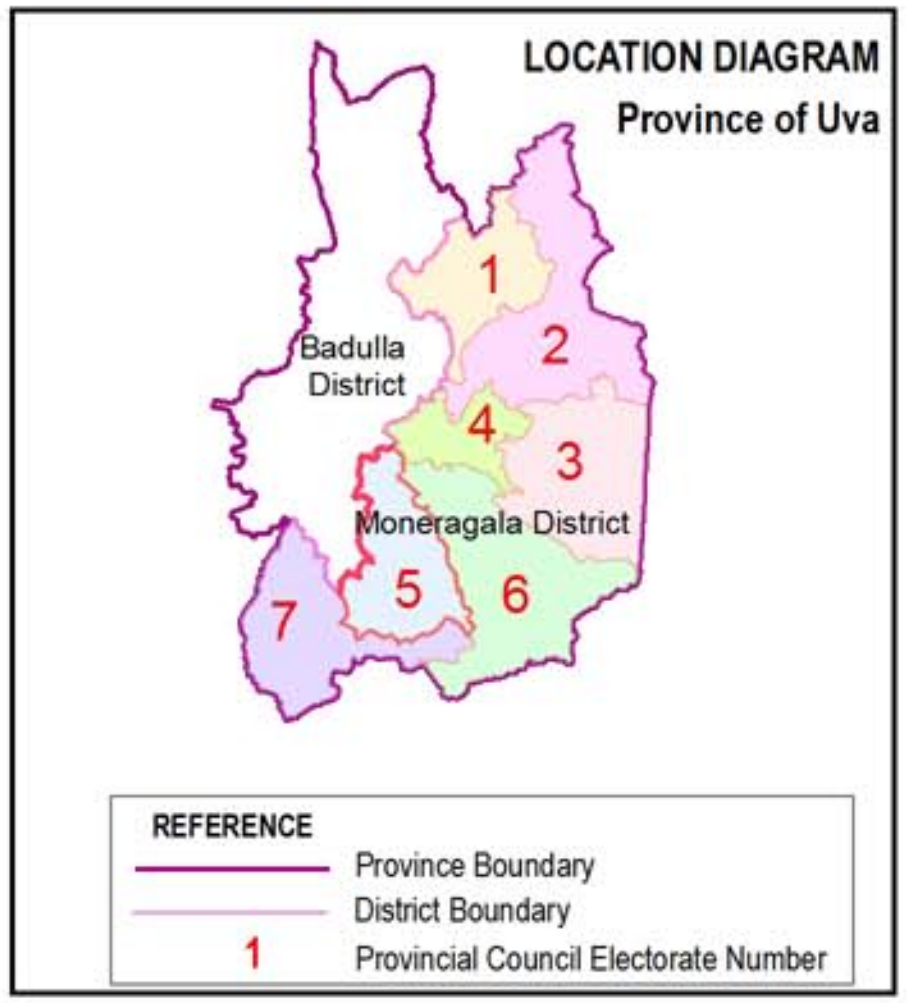

Electorate Number	Electorate Name	Constituent Parts
5	Wellawaya	Part of Buttala Divisional Secretary's Division (03 GN Division) Wellawaya Divisional Secretary's Division (29 GN Divisions) (Total of 32 GN Divisions)

Data Source :
Topographical data of the Survey Department of Sri Lanka & National Delimitation Committee Data 2013/2016

MONERAGALA DISTRICT
PROVINCIAL COUNCIL ELECTORATE NO.6 BUTTALA

SCALE 1:320,000

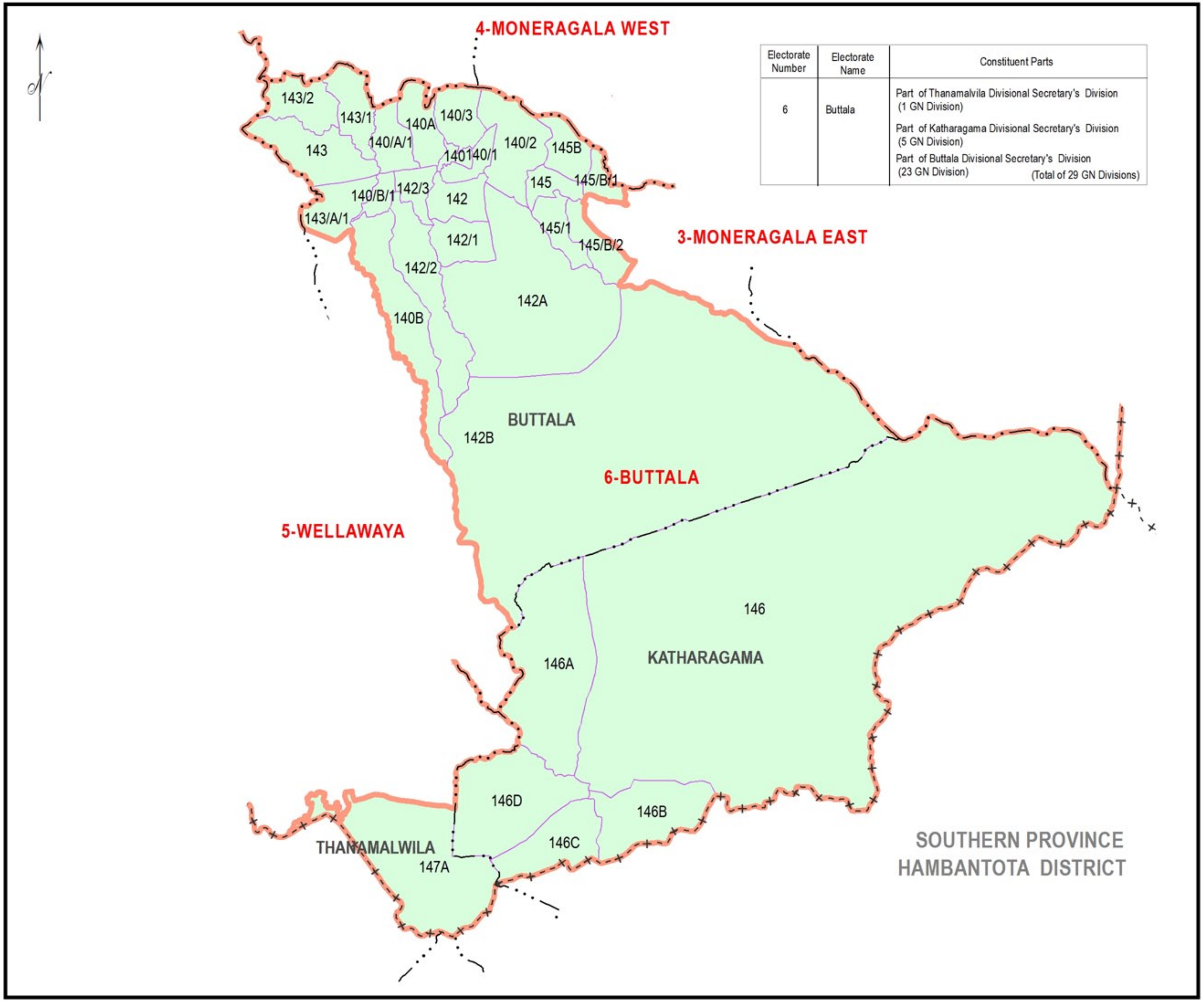

Electorate Number	Electorate Name	Constituent Parts
6	Buttala	Part of Thanamalvila Divisional Secretary's Division (1 GN Division) Part of Katharagama Divisional Secretary's Division (5 GN Division) Part of Buttala Divisional Secretary's Division (23 GN Division) (Total of 29 GN Divisions)

LEGEND

- Province Boundary
- District Boundary
- Divisional Secretary's Division Boundary
- Grama Niladhari Division Boundary
- Provincial Council Electorate Boundary
- BUTTALA — Divisional Secretary's Division Name
- 36 — Grama Niladhari Division No.
- 6 - BUTTALA — Provincial Council Electorate Number & Name

LOCATION DIAGRAM

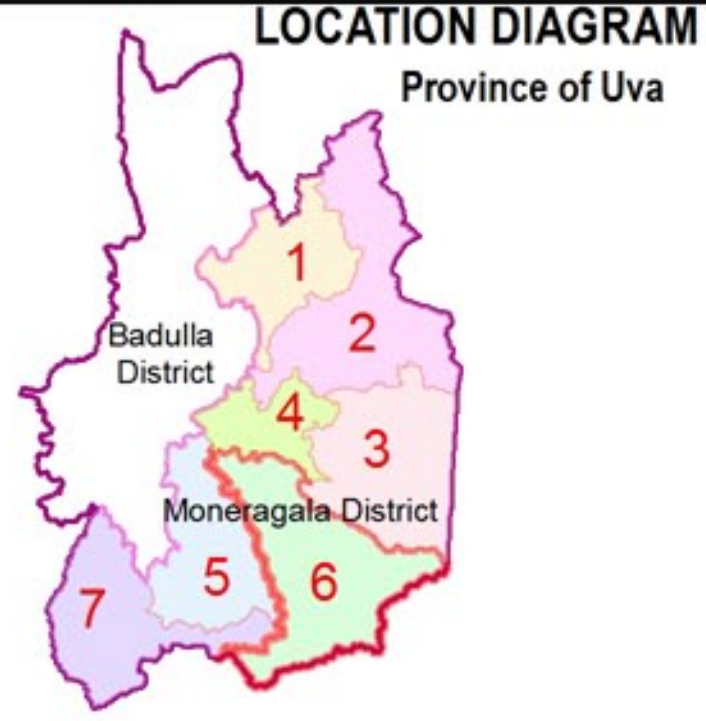

REFERENCE

- Province Boundary
- District Boundary
- 1 Provincial Council Electorate Number

Data Source :

Topographical data of the Survey Department of Sri Lanka & National Delimitation Committee Data 2013/2016

MONERAGALA DISTRICT PROVINCIAL COUNCIL ELECTORATE NO.7 THANAMALVILA

SCALE 1:320,000

40 20 0 40 80 120
Kilometers

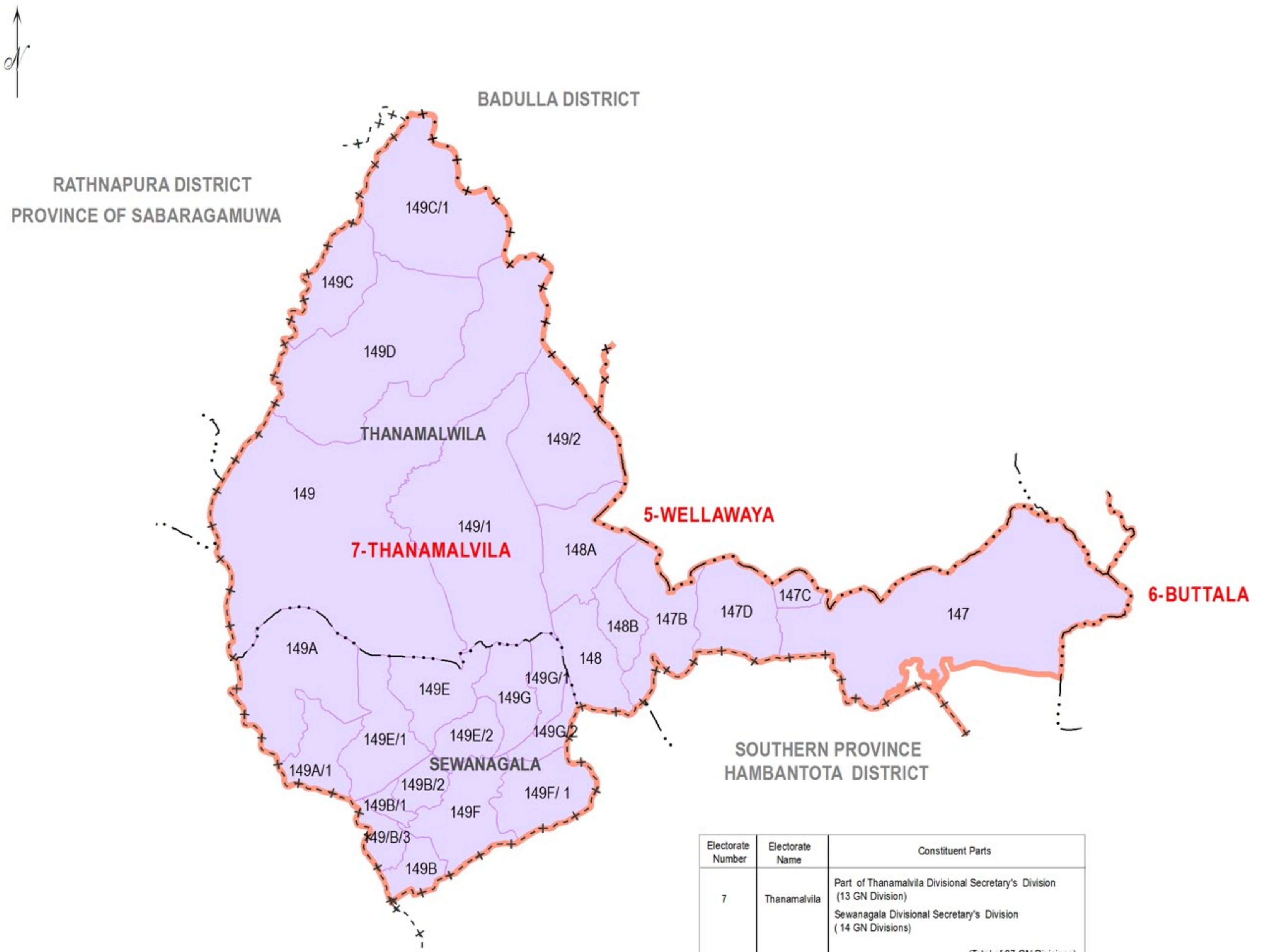

Electorate Number	Electorate Name	Constituent Parts
7	Thanamalvila	Part of Thanamalvila Divisional Secretary's Division (13 GN Division) Sewanagala Divisional Secretary's Division (14 GN Divisions) (Total of 27 GN Divisions)

LEGEND

+ · · + · · + · · +	Province Boundary
+ · + · + · +	District Boundary
— · · · — · · · —	Divisional Secretary's Division Boundary
——	Grama Niladhari Division Boundary
——	Provincial Council Electorate Boundary
BUTTALA	Divisional Secretary's Division Name
36	Grama Niladhari Division No.
7 - THANAMALVILA	Provincial Council Electorate Number & Name

LOCATION DIAGRAM

Province of Uva

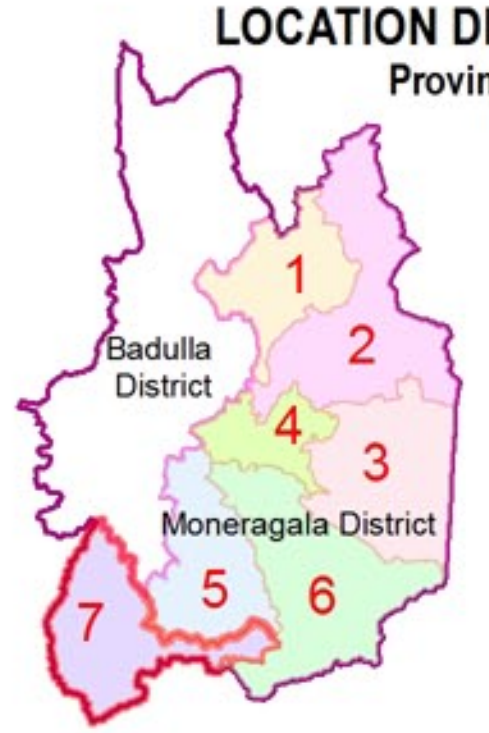

REFERENCE

Province Boundary
District Boundary
1 Provincial Council Electorate Number

Data Source :

Topographical data of the Survey Department of Sri Lanka & National Delimitation Committee Data 2013/2016

அத்தியாயம் 11

சப்பிரகமுவ மாகாணம்

425. இரத்தினபுரி மாவட்டத்துக்கான 3275 சதுர கிலோ மீற்றர் பரப்பையும் கேகாலை மாவட்டத்திற்குரிய 1,693 சதுர கிலோ மீற்றர் பரப்பையும் கொண்டு அமைந்துள்ள சப்பிரகமுவ மாகாணத்தின் மொத்த நிலப் பரப்பு 4,968 சதுர கிலோ மீற்றர்களாகும். நாட்டின் மொத்த நிலப் பரப்பில் 7.6% ஐக் கொண்டுள்ள இந்த மாவட்டம் வடக்குத் திசையில் வடமேல் மற்றும் வடமத்திய மகாணங்களையும் தெற்குத் திசையில் தென் மாகாணத்தையும் கிழக்கு திசையால் மத்திய மற்றும் ஊவா மாகாணத்தையும் மேற்குத் திசையால் மேல் மாகாணத்தையும் எல்லைகளாகக் கொண்டு அமைந்துள்ளது. மாகாண நிலப் பரப்பில் 4921 சதுர கிலோ மீற்றர் நிலத்தாலும் 47 சதுர கிலோ மீற்றர் நீர் பரப்பையும் கொண்டுள்ளது. நீர் பரப்பானது மாகாணத்தின் மொத்தப் பரப்பின் 0.9% ஆகும். மாகாணத்தின் மொத்த நிலப் பரப்பில் 906 சதுர கிலோ மீற்றர் அதாவது 18.2% 2010 ஆம் ஆண்டு புள்ளி விபரங்களுக்கு அமைய வனப் பிரதேசமாக இருந்துள்ளது. மாகாணத்தின் தலைநகரம் இரத்தினபுரியாகும். நாட்டின் தெற்கு தாழ்நிலங்கள் மற்றும் மலைநாட்டை இணைக்கும் பிரதான வீதிகள் இந்த மாகாணத்தில் அமைந்துள்ளன. 2016 ஆம் ஆண்டளவில் 4,011 கிலோ மீற்றர் நீளமான வீதிக் கட்டமைப்பு மாகாணத்தில் காணப்பட்டது.

426. சப்பிரகமுவ மாகாணம் 2015 ஆம் ஆண்டு இலங்கையின் மொத்த பொருளாதார அபிவிருத்தியில் 7% பங்களிப்பைச் செலுத்தியது. அத்தோடு சேவைத் துறையில் 7% கைத்தொழிற் துறையில் 6 % விவசாயத் துறையில் 8 % பங்களிப்புச் செலுத்தியுள்ளது. சப்பிரகமுவ மாகாணத்தின் பொருளாதார வருமானம் முக்கியமாக சேவைத் துறையில் இருந்தும் (64%) அதைத்தொடர்ந்து கைத்தொழிற் துறையில் இருந்தும் (26%) மிகுதி விவசாயத் துறையில் இருந்தும் (10%) கிடைக்கப்பெறுகின்றன. 2016 ஆம் ஆண்டில் சப்பிரகமுவ மாகாணத்தின் வேலை வாய்ப்பு முக்கியமாக சேவைத் துறையில் (38%) அதைத்தொடர்ந்து விவசாயத் துறையில் (31%) மற்றும் கைத்தொழிற் துறையில் (31%) ஆகும்.

427. சனத்தொகை மற்றும் வீடுகள் கணக்கெடுப்பின் (2012) பிரகாரம் சனத்தொகையின் விஞ்ஞான ரீதியான பிரிவுகளான நிர்வாகம், உள்ளூராட்சி மற்றும் தேர்தல் அதிகாரப் பிரதேசங்கள் தொடர்பாக மாகாணத்திற்கும் அதன் மாவட்டங்களுக்கும் ஏற்புடைய தகவல்கள் அடுத்துவரும் பகுதிகளில் விபரிக்கப்பட்டுள்ளன.

சனத்தொகை, சனத்தொகை அடர்த்தி மற்றும் எழுத்தறிவு

428. சனத்தொகை மற்றும் குடியிருப்பு கணக்கெடுப்பின் படி (2012) இலங்கை சனத்தொகையில் 9.5% (அல்லது 1,928,655 பேர்) சப்பிரகமுவ மாகாணத்தில் வசிக்கின்றனர். மாகாணத்தின் மொத்த சனத்தொகையில் 56.4% அதாவது 1,088,007 பேர் இரத்தினபுரி மாவட்டத்திலும் 43.6% அதாவது 840,648 பேர் கேகாலை மாவட்டத்திலும் வசிக்கின்றனர். மாகாணத்தின் சனத்தொகை அடர்த்தி ஒரு சதுர கிலோ மீற்றருக்கு 392 பேராகும். 10 வயதுக்கு மேற்பட்ட சனத்தொகையினரின் எழுத்தறிவு 2012 ஆம் ஆண்டில் 94.8% ஆகும்.

பால்நிலை அடிப்படையில் சனத்தொகை பரம்பல்

429. நாட்டின், மாகாணங்களின் மற்றும் மாவட்டங்களின் அடிப்படையில் பால்நிலைக்கு ஏற்ப சனத்தொகைப் பரம்பல் அட்டவணை 11.1 இல் குறிப்பிடப்பட்டுள்ளது. இரு மாவட்டங்களினதும் பால்நிலைக்கு ஏற்ப சனத்தொகைப் பரம்பல் இலங்கையின் சனத்தொகைப் பரம்பலைப் போன்று ஆண்களை விட பெண்களின் எண்ணிக்கை அதிகரித்து காணப்படுகின்றது.

அட்டவணை 11.1: பால்நிலைக்கு ஏற்ப சனத்தொகைப் பரம்பல் - சப்பிரகமுவ மாகாணம்

பிரதேசம்	மொத்த சனத்தொகை எண்ணிக்கை	ஆண் எண்ணிக்கை	%	பெண் எண்ணிக்கை	%
இரத்தினபுரி	1,088,007	536,401	49.3	551,606	50.7
கேகாலை	840,648	400,820	47.7	439,828	52.3
சப்பிரகமுவ	1,928,655	937,221	48.6	991,434	51.4
இலங்கை	20,359,439	9,856,634	48.4	10,502,805	51.6

சனத்தொகை பிரிவுகள் அடிப்படையில் வேறுபட்டுள்ள விதம்

430. சனத்தொகை பிரிவுகள் அடிப்படையில் வேறுபட்டுள்ள விதம் அட்டவணை 11.2 இல் தரப்பட்டுள்ளது. சப்பிரகமுவ மாகாணத்தில் விசேடமாக கேகாலை மாவட்டத்தில் அதிகமான மக்கள் தொகையினர் கிராமப் புறங்களில் வசிக்கின்றனர். இரத்தினபுரி மாவட்டத்தில் நகர்புற சனத்தொகை 9.1% இருப்பதோடு அது கேகாலை மாவட்டத்தை விட மிகவும் கூட. கேகாலை மாவட்டத்தில் நகர்புற சனத்தொகை 1.9% ஆகும்.

அட்டவணை 11.2: பிரிவுகளுக்கு அமைய சனத்தொகை வேறுபாடு – சப்பிரகமுவ மாகாணம்

பிரதேசம்	மொத்த சனத்தொகை எண்ணிக்கை	நகர எண்ணிக்கை	%	கிராமிய எண்ணிக்கை	%	தோட்ட எண்ணிக்கை	%
இரத்தினபுரி	1,088,007	99,451	9.1	888,845	81.7	99,711	9.2
கேகாலை	840,648	15,993	1.9	767,469	91.3	57,186	6.8
சப்பிரகமுவ	1,928,655	115,444	6.0	1,656,341	85.9	156,897	8.1
இலங்கை	20,359,439	3,704,470	18.2	15,753,322	77.4	901,647	4.4

இனங்கள் அடிப்படையில் சனத்தொகை மாற்றம்

431. சப்பிரகமுவ மாகாணத்தின் சனத்தொகை இன ரீதியில் ஒப்பிட்டுப் பார்ப்பதற்கு ஏற்ற விதத்தில் அட்டவணை 11.3 குறிப்பிடப்பட்டுள்ளது. சப்பிரகமுவ மாகாண சனத்தொகையின்

பெரும்பான்மையினராக சிங்களவர்கள் (86.4%) வசிக்கின்றனர். இரண்டாவதாக தமிழர்கள் (9.2%) அதற்கு அடுத்ததாக இலங்கை முஸ்லிம்கள் (4.3%). மற்றைய இனத்தவர்களான பேர்கர், மலே, இலங்கைச் செட்டி மற்றும் பாரத மக்கள் 0.1% வசிக்கின்றனர். இலங்கையில் உள்ள சிங்களவர்கள் சனத்தொகையில் 10.9 % சப்பிரகமுவ மாகாணத்தில் வசிக்கின்றனர். தமிழர்கள் தொகையில் (இலங்கைத் தமிழர்கள் மற்றும் இந்தியத் தமிழர்கள்) 5.7% முஸ்லிம்கள் தொகையில் 4.4% சப்பிரகமுவ மாகாணத்தில் வசிக்கின்றனர்.

அட்டவணை 11.3: இனங்கள் அடிப்படையில் சனத்தொகை வேறுபாட்டு வீதம் - சப்பிரகமுவ மாகாணம்

பிரதேசம்	சிங்களவர்	இலங்கைத் தமிழர்	இந்தியத் தமிழர்	இலங்கை முஸ்லிம்	ஏனைய
இரத்தினபுரி	87.1	5.0	5.7	2.1	0.1
கேகாலை	85.5	2.1	5.2	7.1	0.1
சப்பிரகமுவ	86.4	3.7	5.5	4.3	0.1
இலங்கை	74.9	11.2	4.1	9.3	0.5

சமய அடிப்படையில் சனத்தொகை வேறுபாடு

432. சமய அடிப்படையில் சனத்தொகை வேறுபாடு அட்டவணை 11.4 இல் காட்டப்பட்டுள்ளது. சப்பிரகமுவ மாகாணத்தின் சனத்தொகையில் கூடிய எண்ணிக்கையானோர் பௌத்தர்களாகும். அதாவது(85.8%) ஆகும். அதற்கு அடுத்ததாக இந்துக்கள் (8.1%) உம் இஸ்லாமியர்கள் (4.4%) உம் உரோமன் கத்தோலிக்கர்கள் மற்றும் ஏனைய சமயத்தினர் (1.7%) ஆகும். இலங்கையின் பௌத்தர்களின் சனத்தெகையில் 11.6% சப்பிரகமுவ மாகாணத்தில் வசிக்கின்றனர். அதற்கு இணைவாக இந்து மற்றும் இஸ்லாம் மதத்தைப் பின்பற்றுபவர்களின் எண்ணிக்கை முறையே 5.3% மற்றும் 4.4% ஆகும்.

அட்டவணை 11.4: சமயங்கள் அடிப்படையில் சனத்தொகை வீத பரம்பல் - சப்பிரகமுவ மாகாணம்

பிரதேசம்	பௌத்தம்	இந்து	இஸ்லாம்	உரோமன் கத்தோலிக்கம்	வேறு
இரத்தினபுரி	86.7	9.4	2.2	1.0	0.7
கேகாலை	84.4	6.5	7.3	1.0	0.8
சப்பிரகமுவ	85.8	8.1	4.4	1.0	0.7
இலங்கை	70.1	12.6	9.7	6.2	1.4

நிர்வாக, உள்ளூராட்சி மற்றும் தேர்தல் அதிகாரப் பிரதேசங்கள்

433. நிர்வாக மற்றும் உள்ளூராட்சிக்கு ஏற்புடைய சப்பிரகமுவ மாகாணத்தின் கட்டமைப்பு அட்டவணை 11.5 இல் காட்டப்பட்டுள்ளது.

அட்டவணை 11.5: நிர்வாக மற்றும் உள்ளூராட்சி கட்டமைப்பு – சப்பிரகமுவ மாகாணம்

பிரதேசம்	பிரதேச செயலகப் பிரிவுகள்	கிராம அலுவலர் பிரிவுகள்	மாநகர சபைகள்	நகர சபைகள்	பிரதேச சபைகள்
இரத்தினபுரி	17	575	1	2	14
கேகாலை	11	573	-	1	11
சப்பிரகமுவ	28	1148	1	3	25
இலங்கை	331	14,021	24	41	276

434. பதிவுசெய்யப்பட்ட வாக்காளர் எண்ணிக்கை, வாக்கெடுப்பு பிரிவுகள் மற்றும் வாக்கெடுப்பு மாவட்டங்கள் என்பன 2017 ஆம் ஆண்டின் போது பின்வருமாறு காணப்பட்டது. அட்டவணை 11.6:

அட்டவணை 11.6: தேர்தல் கட்டமைப்பு – 2017 – சப்பிரகமுவ மாகாணம்

பிரதேசம்	பதிவுசெய்யப்பட்ட வாக்காளர்கள்	வாக்கெடுப்பு பிரிவுகள்	வாக்கெடுப்பு மாவட்டங்கள்
இரத்தினபுரி	852,473	8	627
கேகாலை	669,570	9	573
சப்பிரகமுவ	1,522,043	17	1,200
இலங்கை	15,760,867	160	12,521

இரத்தினபுரி மாவட்டம்

435. வடக்கு அகலாங்கு 6°13' க்கும் மற்றும் 6°55' க்கும் இடையிலும் கிழக்கு நெட்டாங்கு 80°10' மற்றும் 80°55' க்கும் இடையில் 3,275 சதுர கிலோ மீற்றர் பரப்பில் இரத்தினபுரி மாவட்டம் அமைந்துள்ளது. மாகாணத்தின் மொத்த நிலப்பரப்பில் 66% இரத்தினபுரி மாவட்டம் ஆகும். நிலப் பரப்பு பிரதேசமாக 3,236 சதுர கிலோ மீற்றரும் 39 சதுர கிலோ மீற்றர் உள்ளக நீர் பரப்பாகவும் உள்ளது. இரத்தினபுரி மாவட்டத்தின் உள்ளக நீர் பரப்பு, மொத்தப் பரப்பின் 1.2% ஆகும். இந்த மாவட்டம் வடக்குத் திசையில் கேகாலை மற்றும் நுவரெலியா மாவட்டங்களையும் தெற்குத் திசையில் காலி, மாத்தறை மற்றும் ஹம்பாந்தோட்டை மாவட்டங்களையும் மேற்குத் திசையில் கொழும்பு மற்றும் களுத்துறை மாவட்டங்களையும் கிழக்குத் திசையில் பதுளை மற்றும் மொணராகலை மாவட்டங்களையும் எல்லைகளாகக் கொண்டு அமைந்துள்ளது. 2010 ஆம் ஆண்டில் மாவட்டத்தின் மொத்த நிலப் பரப்பில் 752 சதுர கிலோ மீற்றர் அதாவது 23% வனப் பிரதேசமாக காணப்பட்டது. அயன மண்டல வலயத்திற்கு உரிய சிங்கராஜ வனத்தின் பெரும் பகுதி இரத்தினபுரி மாவட்டத்திற்கு உரியதாகும். இந்த மாவட்டத்தின் நிலப் பரப்பின் உயரங்கள் கடல் மட்டத்திற்குமேல் 9 மீற்றர் தொடக்கம் 2,230 மீற்றர் வரையில் வேறுபடுகின்றது.

436. சனத்தொகை மற்றும் வீடுகள் கணக்கெடுப்பின் (2012) பிரகாரம் சனத்தொகை 1,088,007 பேர்களாக காணப்பட்டனர். சதுர கிலோ மீற்றருக்கு சனத்தொகை அடர்த்தி 336 ஆகும். 10 வயதுக்கு மேற்பட்ட சனத்தொகையினரின் எழுத்தறிவு 93.9% ஆகும். கொழும்பிலிருந்து 67 கிலோ மீற்றர் நேரடித் தூரத்தில் அமைந்துள்ள இரத்தினபுரி இம் மாவட்டத்தின் தலைநகரமாகும். 2016 ஆம் ஆண்டு மாவட்ட வீதிக் கட்டமைப்பு 2,230 கி.மீ. ஆக காணப்பட்டது. இரத்தினபுரி மாவட்டத்தின் வேலை வாய்ப்பு முக்கியமாக விவசாயத் துறையில் (37%) அதைத்தொடர்ந்து சேவைத் துறையில் (35%) மற்றும் கைத்தொழிற் துறையில் (28%) ஆகும்.

இன மற்றும் சமய அடிப்படையில் சனத்தொகை வேறுபாடு

437. இன மற்றும் சமய அடிப்படையில் சனத்தொகை வேறுபட்டுள்ள விதம் அட்டவணை 11.1.1 இல் குறிப்பிடப்பட்டுள்ளது. அந்த அட்டவணையில் குறிப்பிடப்பட்டுள்ளதற்கு அமைய, மாவட்டத்தின் பெரும்பான்மை மக்கள் சிங்களவர்கள் ஆவர். அது மொத்த மாவட்ட சனத்தொகையில் 87.1% வீதமாகும். பௌத்தர்கள் 86.7% அதற்கு அடுத்து தமிழர்கள் (இந்தியத் தமிழர்கள் மற்றும் இலங்கை தமிழர்கள்) 10.7% மற்றும் இந்துக்கள் 9.4% , இலங்கை முஸ்லிம்கள் (இஸ்லாமியர்கள் உட்பட) 2% ஆகும்.

அட்டவணை 11.1.1: இன மற்றும் மத அடிப்படையில் சனத்தொகை வேறுபாடு- இரத்தினபுரி மாவட்டம்

இனம்	எண்ணிக்கை	வீதம்	சமயம்	எண்ணிக்கை	வீதம்
சிங்களவர்	947,811	87.1	பௌத்தம்	943,464	86.7
இலங்கைத் தமிழர்	54,437	5.0	இந்து	101,962	9.4
இந்தியத் தமிழர்	62,124	5.7	இஸ்லாம்	24,446	2.2
இலங்கை முஸ்லிம்	22,346	2.1	உரோமன் கத்தோலிக்கம்	10,844	1
வேறு	1,289	0.1	வேறு கிருஸ்தவம்	7,212	0.7
			வேறு	79	-
மொத்தம்	1,088,007		மொத்தம்	1,088,007	

இரத்தினபுரி மாவட்டத்தின் தேர்தல் தொகுதிகளுக்கான எல்லை நிர்ணயம்

438. மாகாண சபைத் தேர்தல் முதன்மைச் சட்டத்தின் படி தேர்தல் ஆணையாளரால் , சப்சரகமுவ மாகாண சபையில் உள்ள இரத்தினபுரி மாவட்டத்திற்கு 24 மாகாண சபை உறுப்பினர்கள் நிர்ணயிக்கப் பட்டனர். 2017 ஆம் திருத்தச்சட்டம் பகுதி 3 A (2) இன் படி இரத்தினபுரிமாவட்டம் 12 மாகாண சபை உறுப்பினர்களை தெரிவு செய்யக்கூடிய வகையில் அத் தேர்தல் தொகுதிகள் பிரிக்கப்பட வேண்டி இருந்தது.

439. இரத்தினபுரி மாவட்டத்தில் 17 பிரதேச செயலக பிரிவுகளுக்கு உட்பட்ட 575 கிராம அலுவலர் பிரிவுகளில் வசிக்கும் மொத்த சனத்தொகை 1,088,007 இல் இருந்து ஒற்றை அங்கத்தவர் தொகுதிக்கு உறுப்பினரை தெரிவு செய்வதற்கான சராசரி சனத்தொகை 90,667 ஆக நிர்ணயிக்கப்பட்டிருந்தது.

440. இரத்தினபுரி மாவட்ட செயலகத்தில் 15.11.2017 மாலை பொதுமக்களுடன் நடைபெற்ற கூட்டத்தில், பெற்றுக்கொள்ளப்பட்ட 14 பிரேரணைகளுடன், பொதுமக்களிடம் எழுத்து மூலம் சமர்பிக்கும்படி கேட்டுப் பெற்றுக்கொள்ளப்பட்ட 6 பிரேரணைகள் அடங்களாக மொத்தம் 20 பிரேரணைகளை குழு பெற்றுக் கொண்டது.

441. சில பிரேரணைகளின் பரிந்துரைகள் தேர்தல் தொகுதியை எல்லை நிர்ணயம் செய்வதற்கு தேவையான தகவல்களை கொண்டிருக்கவில்லை. அநேகமான பிரேரணைகளின் பரிந்துரைகளில் எல்லை நிர்ணயம் பிரதேச செயலக பிரிவுகளின் எல்லைகளையும் உள்ளூர் அதிகார சபை எல்லைகளையும், அடிப்படையாக கொண்டு அமைய வேண்டும் என கூறப்பட்டிருந்தன. ஒரு பிரேரணை உள்ளூர் அதிகார சபை எல்லைகளைப் கூறாக்கமல் பழைய பாராளுமன்றத் தொகுதிகளின் எல்லைகளை (தற்போதைய வாக்கெடுப்புப் பிரிவுகளை) கருத்திற்கொண்டு வாக்கெடுப்புப் பிரிவுகளை 2-3 தேர்தல் தொகுதிகளாக எல்லை நிர்ணயம் செய்யும்படி கேட்டிருந்தன. மேலும் பரிந்துரைக்கப்பட்டவற்றில் தொகுதிகளுக்கிடையிலான சனத்தொகைச் செறிவு விகிதாசாரத்திற்கு ஏற்ப இல்லாமல் இருந்ததாலும், பல ஆலோசணைகள் 2017 ஆம் திருத்தச்சட்டம் பகுதி 3(A) (4) (b) இன் நோக்கத்திற்கேற்ப அமையாததாலும் ஏனைய பிரேரணைகள் போதுமான தகவல்களைக் கொண்டிராததாலும் இப் பிரேரணைகளை குழுவால் கருத்தில் எடுக்க முடியவில்லை. அதுமட்டுமன்றி அனைத்து மக்கள் தொகை தகவல்களும் நிர்வாகப்பிரிவு அடிப்படையில் மட்டுமே கிடைக்கப்பெற்றன. அதாவது, . அதாவது, கிராம அலுவலர் பிரிவுத்தகவல் மற்றும் பிரதேச செயலக பிரிவுத்தகவல் ஆகும். குழுவானது உள்ளூர் அதிகார சபை எல்லைகளையும் பழைய பாராளுமன்றத் தொகுதிகளின் எல்லைகளையும் (தற்போதைய வாக்கெடுப்புப் பிரிவுகளை) போன்றவற்றை விட பிரதேச செயலகங்களின் தகவல்களையே எல்லை நிர்ணயத்திற்கு அடிப்படையாக எடுத்துக்கொண்டது. அதே நேரத்தில் நடைமுறை நோக்கங்களுக்காக தற்போது இருக்கும் ஏனைய தேர்தல் தொகுதிகளின் எல்லைகளைப் கூறபோடுவதை குறைப்பதற்கான தேவையை அறிந்து கொண்டது. எவ்வாறாயினும் சாத்தியமான வேளைகளில் குழுவானது முன்வைக்கப்பட்ட பிரேரணை முன்மொழிவுகளை முடியுமானவரை பிரதேச செயலகங்களை தேர்தல் தொகுதிகளுக்கு இணைக்கும் போது சேர்த்துக்கொண்டுள்ளது.

442. சில சமர்ப்பிப்புகள் ஒரு சிறுபான்மை இனத்தின் (தமிழர்) பிரதிநிதித்துவத்தை உறுதிப்படுத்தும் வகையில் தேர்தல் தொகுதிகள் பிரிக்கப்படவேண்டும் என்று பரிந்துரைத்திருந்தது. ஒரு சில பிரேரணைகள் இத் தேர்தல் தொகுதிகளுக்கான புவியியல் பிரதேசங்களை குறிப்பிட்டுள்ளன. ஆனால் முழு மாவட்டத்தின் சனத்தொகையில் பல பிரதேச செயலகங்களில் தமிழர்கள் 116,561 (11%) பரம்பலாக உள்ளடங்கியிருந்ததை குழு அவதானித்தது. இதனால் அனைத்து இனத்தவர்களினதும் சமநிலைப் பிரதிநிதித்துவத்தை பாதுகாத்து முடியுமான வகையில் குறிப்பிட்ட தொகுதிகளில் அவர்களின்

சமூகவிருப்பங்களை நிறைவுசெய்யும்வகையில் தொகுதிகள் எல்லை நிர்ணயம் செய்யத் தீர்மானிக்கப்பட்டது.

443. ஒரு சமர்பிப்பு, தேர்தல் தொகுதி எல்லை நிர்ணயத்தை இனம், சனத்தொகை மற்றும் பிரதேசத்தின் பரப்பளவு என்பவற்றை கருத்திற்கொண்டு அமைய வேண்டும் என பரிந்துரைத்துள்ளது. இப் பரிந்துரை முதன்மை சட்டத்திலும் 2017 திருத்தச்சட்டத்திலும் குறிப்பிட்ட நோக்கத்திற்கு ஒத்துப்போவதாக உள்ளதை குழு அவதானித்தது

444. எட்டு (08) சமர்ப்பிப்புகளுக்கு குழுவினால் எவ்வித நடவடிக்கைகளையும் எடுக்க வேண்டிய தேவை ஏற்படவில்லை, ஏனென்றால் அவை எந்த முன்மொழிவுகளையும் கொண்டிருக்கவில்லை மற்றும் குழுவின் பொறுப்பு ஆணைகளுக்கு உட்பட்டதாகவும் அமையவில்லை.

445. தொகுதிகளுக்கு பெயரிடும் போது, சரித்திர பிரசித்தி பெற்ற பெயர் இடப்பட வேண்டிய தேவை இல்லாத சந்தர்ப்பத்தில் தொகுதிகளின் பெயர்கள், அத் தொகுதியிலுள்ள ஒரு பிரதேசசெயலகத்தின் பெயரை கிராமசேவகர் பிரிவுகளின் எண்ணிக்கை மற்றும் சனத்தொகை அடிப்படையில் இட தீர்மானிக்கப்பட்டது. தீர்மானிக்கப்பட்ட அனேகமான தொகுதிகளின் பெயர்கள் பெறப்பட்ட பல பிரேரணைகளுக்கு ஒத்துப்போகிறது.
.

446. சுருக்கமாக கூறினால் 6 பிரதேச செயலக பிரிவுகள் பிரிக்கப்படாமல் முழுவதுமாக தொகுதிகளுக்குள் அடங்குவதோடு, 9 பிரதேச செயலக பிரிவுகள் 2 தொகுதிகளுக்குள் பிரிக்கப்பட்டும், 2 பிரதேச செயலக பிரிவுகள் 3 தொகுதிகளுக்குள் பிரிக்கப்பட்டும், தொகுதிக்கான சராசரி மக்கள் தொகையை விட்டு –6.4% மற்றும் + 7.1% இற்கும் வெளியே செல்லாதவாறு இருக்கக்கூடியதாகவும் எல்லா இனத்தவர்களின் சமநிலைப்பிரதிநிதித்துவத்தை பாதுகாத்து இரத்தினபுரி மாவட்டம் 12 ஒற்றை அங்கத்துவ தொகுதிகளாக பின்வருமாறு பிரிக்கப்பட்டுள்ளது.

தேர்தல் தொகுதிகள் – இரத்தினபுரி மாவட்டம்

தேர்தல் தொகுதி இலக்கம்	தேர்தல் தொகுதியின் பெயர்	தெரிவுசெய்ய வேண்டிய உறுப்பினர் தொகை
1	எஹலியகொடை	1
2	எலபாத	1
3	குருவிற்ற	1
4	இரத்தினபுரி	1
5	இம்புல்பே	1
6	பலாங்கொடை	1
7	வெலிகேபொல	1
8	கஹவத்த	1
9	பெல்மதுளை	1
10	கலவான	1
11	கொலொன்ன	1
12	எம்பிலிபிட்டிய	1

மாகாண சபைத் தேர்தல் தொகுதி இலக்கம்: 1 - எஹலியகொடை

தெரிவுசெய்ய வேண்டிய உறுப்பினர் தொகை:- 1 விஸ்தீரணம் (ச.கிமீ) 188.1

சனத்தொகை

இனத்தொகுதி		%	சமயம்		%
சிங்களவர்	83016	92.3%	பௌத்தம்	82634	91.9%
இலங்கைத் தமிழர்	2374	2.6%	இந்து	2934	3.3%
இந்தியத்தமிழர்	1072	1.2%	இஸ்லாம்	3585	4.0%
இலங்கைச்சோனகர்	3458	3.8%	றோமன் கத்தோலிக்கம்	440	0.5%
ஏனையவர்	45	0.1%	ஏனைய கிறிஸ்தவம்	368	0.4%
			ஏனையவை	4	0.0%
மொத்தம்	89965		மொத்தம்	89965	

மேற்கூறிய தேர்தல் தொகுதிக்குள் உள்ளடக்கப்பட வேண்டிய பகுதிகள்	கிராம சேவகர் பிரிவுகள் எண்ணிக்கை
1. எஹலியகொடை பிரதேச செயலக பிரிவு.	44
2. கிரிஎல்ல பிரதேச செயலக பிரிவின் ஒரு பகுதி	11

மாகாண சபைத் தேர்தல் தொகுதி இலக்கம்: 2 - எலபாத

தெரிவுசெய்ய வேண்டிய உறுப்பினர் தொகை:- 1 விஸ்தீரணம் (ச.கிமீ) 297.6

சனத்தொகை

இனத்தொகுதி		%	சமயம்		%
சிங்களவர்	82613	89.8%	பௌத்தம்	82534	89.7%
இலங்கைத் தமிழர்	5867	6.4%	இந்து	8003	8.7%
இந்தியத்தமிழர்	3415	3.7%	இஸ்லாம்	159	0.2%
இலங்கைச்சோனகர்	42	0.0%	றோமன் கத்தோலிக்கம்	841	0.9%
ஏனையவர்	70	0.1%	ஏனைய கிறிஸ்தவம்	469	0.5%
			ஏனையவை	1	0.0%
மொத்தம்	92007		மொத்தம்	92007	

மேற்கூறிய தேர்தல் தொகுதிக்குள் உள்ளடக்கப்பட வேண்டிய பகுதிகள்	கிராம சேவகர் பிரிவுகள் எண்ணிக்கை
1. எலபாத பிரதேச செயலக பிரிவு.	20
2. அயகம பிரதேச செயலக பிரிவு.	21
3. குருவிற்ற பிரதேச செயலக பிரிவின் ஒரு பகுதி	3
4. கிரிஎல்ல பிரதேச செயலக பிரிவின் ஒரு பகுதி	6

மாகாண சபைத் தேர்தல் தொகுதி இலக்கம்: 3 - குருவிற்ற

தெரிவுசெய்ய வேண்டிய உறுப்பினர் தொகை:- 1 விஸ்தீரணம் (ச.கிமீ) 155.6

சனத்தொகை

இனத்தொகுதி		%	சமயம்		%
சிங்களவர்	79716	92.8%	பௌத்தம்	79274	92.3%
இலங்கைத் தமிழர்	3589	4.2%	இந்து	3393	4.0%
இந்தியத்தமிழர்	628	0.7%	இஸ்லாம்	2048	2.4%
இலங்கைச்சோனகர்	1843	2.1%	றோமன் கத்தோலிக்கம்	627	0.7%
ஏனையவர்	97	0.1%	ஏனைய கிறிஸ்தவம்	520	0.6%
			ஏனையவை	11	0.0%
மொத்தம்	85873		மொத்தம்	85873	

மேற்கூறிய தேர்தல் தொகுதிக்குள் உள்ளடக்கப்பட வேண்டிய பகுதிகள்	கிராம சேவகர் பிரிவுகள் எண்ணிக்கை
1. குருவிற்ற பிரதேச செயலக பிரிவின் ஒரு பகுதி	36

மாகாண சபைத் தேர்தல் தொகுதி இலக்கம்: 4 - இரத்தினபுரி

தெரிவுசெய்ய வேண்டிய உறுப்பினர் தொகை:- 1 விஸ்தீரணம் (ச.கிமீ) 209.9

சனத்தொகை

இனத்தொகுதி		%	சமயம்		%
சிங்களவர்	82174	84.6%	பௌத்தம்	81350	83.8%
இலங்கைத் தமிழர்	6242	6.4%	இந்து	7518	7.7%
இந்தியத்தமிழர்	2723	2.8%	இஸ்லாம்	6257	6.4%
இலங்கைச்சோனகர்	5760	5.9%	றோமன் கத்தோலிக்கம்	1331	1.4%
ஏனையவர்	226	0.2%	ஏனைய கிறிஸ்தவம்	656	0.7%
			ஏனையவை	13	0.0%
மொத்தம்	97125		மொத்தம்	97125	

மேற்கூறிய தேர்தல் தொகுதிக்குள் உள்ளடக்கப்பட வேண்டிய பகுதிகள்	கிராம சேவகர் பிரிவுகள் எண்ணிக்கை
1. இரத்தினபுரி பிரதேச செயலக பிரிவின் ஒரு பகுதி	40

மாகாண சபைத் தேர்தல் தொகுதி இலக்கம்: 5 - இம்புல்பே

தெரிவுசெய்ய வேண்டிய உறுப்பினர் தொகை:- 1 | விஸ்தீரணம் (ச.கிமீ) 313.1

சனத்தொகை

இனத்தொகுதி		%	சமயம்		%
சிங்களவர்	58747	68.2%	பௌத்தம்	57854	67.1%
இலங்கைத் தமிழர்	8546	9.9%	இந்து	23456	27.2%
இந்தியத்தமிழர்	17873	20.7%	இஸ்லாம்	1008	1.2%
இலங்கைச்சோனகர்	921	1.1%	றோமன் கத்தோலிக்கம்	2200	2.6%
ஏனையவர்	81	0.1%	ஏனைய கிறிஸ்தவம்	1647	1.9%
			ஏனையவை	3	0.0%
மொத்தம்	86168		மொத்தம்	86168	

மேற்கூறிய தேர்தல் தொகுதிக்குள் உள்ளடக்கப்பட வேண்டிய பகுதிகள்	கிராம சேவகர் பிரிவுகள் எண்ணிக்கை
1. இரத்தினபுரி பிரதேச செயலக பிரிவின் ஒரு பகுதி	13
2. இம்புல்பே பிரதேச செயலக பிரிவின் ஒரு பகுதி	24
3. பலாங்கொடை பிரதேச செயலக பிரிவின் ஒரு பகுதி	16

மாகாண சபைத் தேர்தல் தொகுதி இலக்கம்: 6 - பலாங்கொடை

தெரிவுசெய்ய வேண்டிய உறுப்பினர் தொகை:- 1 | விஸ்தீரணம் (ச.கிமீ) 369.7

சனத்தொகை

இனத்தொகுதி		%	சமயம்		%
சிங்களவர்	75729	89.2%	பௌத்தம்	74831	88.1%
இலங்கைத் தமிழர்	2034	2.4%	இந்து	3116	3.7%
இந்தியத்தமிழர்	1736	2.0%	இஸ்லாம்	5402	6.4%
இலங்கைச்சோனகர்	5223	6.2%	றோமன் கத்தோலிக்கம்	1254	1.5%
ஏனையவர்	177	0.2%	ஏனைய கிறிஸ்தவம்	292	0.3%
			ஏனையவை	4	0.0%
மொத்தம்	84899		மொத்தம்	84899	

மேற்கூறிய தேர்தல் தொகுதிக்குள் உள்ளடக்கப்பட வேண்டிய பகுதிகள்	கிராம சேவகர் பிரிவுகள் எண்ணிக்கை
1. இம்புல்பே பிரதேச செயலக பிரிவின் ஒரு பகுதி	26
2. பலாங்கொடை பிரதேச செயலக பிரிவின் ஒரு பகுதி	37
3. ஓபனாயக்க பிரதேச செயலக பிரிவின் ஒரு பகுதி	6

மாகாண சபைத் தேர்தல் தொகுதி இலக்கம்: 7 - வெலிகேபொல

தெரிவுசெய்ய வேண்டிய உறுப்பினர் தொகை:- 1 | விஸ்தீரணம் (ச.கிமீ) 311.7

சனத்தொகை

இனத்தொகுதி		%	சமயம்		%
சிங்களவர்	82446	96.1%	பௌத்தம்	82341	96.0%
இலங்கைத் தமிழர்	1674	2.0%	இந்து	2643	3.1%
இந்தியத்தமிழர்	1365	1.6%	இஸ்லாம்	256	0.3%
இலங்கைச்சோனகர்	244	0.3%	றோமன் கத்தோலிக்கம்	241	0.3%
ஏனையவர்	48	0.1%	ஏனைய கிறிஸ்தவம்	287	0.3%
			ஏனையவை	9	0.0%
மொத்தம்	85777		மொத்தம்	85777	

மேற்கூறிய தேர்தல் தொகுதிக்குள் உள்ளடக்கப்பட வேண்டிய பகுதிகள்	கிராம சேவகர் பிரிவுகள் எண்ணிக்கை
1. வெலிகேபொல பிரதேச செயலக பிரிவு.	30
2. ஓபனாயக்க பிரதேச செயலக பிரிவின் ஒரு பகுதி	14
3. கொடகவெல பிரதேச செயலக பிரிவின் ஒரு பகுதி	25

மாகாண சபைத் தேர்தல் தொகுதி இலக்கம்: 8 - கஹவத்த

தெரிவுசெய்ய வேண்டிய உறுப்பினர் தொகை:- 1 | விஸ்தீரணம் (ச.கிமீ) 241.5

சனத்தொகை

இனத்தொகுதி		%	சமயம்		%
சிங்களவர்	60957	64.6%	பௌத்தம்	60771	64.4%
இலங்கைத் தமிழர்	13586	14.4%	இந்து	25437	26.9%
இந்தியத்தமிழர்	15760	16.7%	இஸ்லாம்	4448	4.7%
இலங்கைச்சோனகர்	3840	4.1%	றோமன் கத்தோலிக்கம்	2311	2.4%
ஏனையவர்	247	0.3%	ஏனைய கிறிஸ்தவம்	1407	1.5%
			ஏனையவை	16	0.0%
மொத்தம்	94390		மொத்தம்	94390	

மேற்கூறிய தேர்தல் தொகுதிக்குள் உள்ளடக்கப்பட வேண்டிய பகுதிகள்	கிராம சேவகர் பிரிவுகள் எண்ணிக்கை
1. கஹவத்த பிரதேச செயலக பிரிவு.	21
2. கலவான பிரதேச செயலக பிரிவின் ஒரு பகுதி	1
3. நிவித்திகல பிரதேச செயலக பிரிவின் ஒரு பகுதி	2
4. கொடகவெல பிரதேச செயலக பிரிவின் ஒரு பகுதி	11
5. கொலொன்ன பிரதேச செயலக பிரிவின் ஒரு பகுதி	5

மாகாண சபைத் தேர்தல் தொகுதி இலக்கம்: 9 - பெல்மதுளை

தெரிவுசெய்ய வேண்டிய உறுப்பினர் தொகை:- 1 | விஸ்தீரணம் (ச.கிமீ) 158.1

சனத்தொகை

இனத்தொகுதி		%	சமயம்		%
சிங்களவர்	80976	85.2%	பௌத்தம்	80861	85.1%
இலங்கைத் தமிழர்	6309	6.6%	இந்து	12211	12.8%
இந்தியத்தமிழர்	7155	7.5%	இஸ்லாம்	659	0.7%
இலங்கைச்சோனகர்	473	0.5%	றோமன் கத்தோலிக்கம்	762	0.8%
ஏனையவர்	135	0.1%	ஏனைய கிறிஸ்தவம்	546	0.6%
			ஏனையவை	9	0.0%
மொத்தம்	95048		மொத்தம்	95048	

மேற்கூறிய தேர்தல் தொகுதிக்குள் உள்ளடக்கப்பட வேண்டிய பகுதிகள்	கிராம சேவகர் பிரிவுகள் எண்ணிக்கை
1. பெல்மதுளை பிரதேச செயலக பிரிவு.	37
2. நிவித்திகல பிரதேச செயலக பிரிவின் ஒரு பகுதி	3

மாகாண சபைத் தேர்தல் தொகுதி இலக்கம்: 10 - கலவான

தெரிவுசெய்ய வேண்டிய உறுப்பினர் தொகை:- 1 | விஸ்தீரணம் (ச.கிமீ) 473.7

சனத்தொகை

இனத்தொகுதி		%	சமயம்		%
சிங்களவர்	82265	85.1%	பௌத்தம்	82331	85.2%
இலங்கைத் தமிழர்	3498	3.6%	இந்து	12635	13.1%
இந்தியத்தமிழர்	10371	10.7%	இஸ்லாம்	556	0.6%
இலங்கைச்சோனகர்	494	0.5%	றோமன் கத்தோலிக்கம்	417	0.4%
ஏனையவர்	55	0.1%	ஏனைய கிறிஸ்தவம்	738	0.8%
			ஏனையவை	6	0.0%
மொத்தம்	96683		மொத்தம்	96683	

மேற்கூறிய தேர்தல் தொகுதிக்குள் உள்ளடக்கப்பட வேண்டிய பகுதிகள்	கிராம சேவகர் பிரிவுகள் எண்ணிக்கை
1. கலவான பிரதேச செயலக பிரிவின் ஒரு பகுதி	32
2. நிவித்திகல பிரதேச செயலக பிரிவின் ஒரு பகுதி	19

மாகாண சபைத் தேர்தல் தொகுதி இலக்கம்: 11 - கொலொன்ன

தெரிவுசெய்ய வேண்டிய உறுப்பினர் தொகை:- 1 விஸ்தீரணம் (ச.கிமீ) 352.0

சனத்தொகை

இனத்தொகுதி		%	சமயம்		%
சிங்களவர்	86860	99.2%	பௌத்தம்	86752	99.0%
இலங்கைத் தமிழர்	628	0.7%	இந்து	542	0.6%
இந்தியத்தமிழர்	15	0.0%	இஸ்லாம்	27	0.0%
இலங்கைச்சோனகர்	22	0.0%	றோமன் கத்தோலிக்கம்	152	0.2%
ஏனையவர்	74	0.1%	ஏனைய கிறிஸ்தவம்	125	0.1%
			ஏனையவை	1	0.0%
மொத்தம்	87599		மொத்தம்	87599	

மேற்கூறிய தேர்தல் தொகுதிக்குள் உள்ளடக்கப்பட வேண்டிய பகுதிகள்	கிராம சேவகர் பிரிவுகள் எண்ணிக்கை
1. கொடகவெல பிரதேச செயலக பிரிவின் ஒரு பகுதி	8
2. எம்பிலிபிட்டிய பிரதேச செயலக பிரிவின் ஒரு பகுதி	16
3. கொலொன்ன பிரதேச செயலக பிரிவின் ஒரு பகுதி	24

மாகாண சபைத் தேர்தல் தொகுதி இலக்கம்: 12 - எம்பிலிபிட்டிய

தெரிவுசெய்ய வேண்டிய உறுப்பினர் தொகை:- 1 விஸ்தீரணம் (ச.கிமீ) 204.1

சனத்தொகை

இனத்தொகுதி		%	சமயம்		%
சிங்களவர்	92312	99.8%	பௌத்தம்	91931	99.4%
இலங்கைத் தமிழர்	90	0.1%	இந்து	74	0.1%
இந்தியத்தமிழர்	11	0.0%	இஸ்லாம்	41	0.0%
இலங்கைச்சோனகர்	26	0.0%	றோமன் கத்தோலிக்கம்	268	0.3%
ஏனையவர்	34	0.0%	ஏனைய கிறிஸ்தவம்	157	0.2%
			ஏனையவை	2	0.0%
மொத்தம்	92473		மொத்தம்	92473	

மேற்கூறிய தேர்தல் தொகுதிக்குள் உள்ளடக்கப்பட வேண்டிய பகுதிகள்	கிராம சேவகர் பிரிவுகள் எண்ணிக்கை
1. எம்பிலிபிட்டிய பிரதேச செயலக பிரிவின் ஒரு பகுதி	24

RATNAPURA DISTRICT
PROVINCIAL COUNCIL ELECTORATE NO.1
EHELIYAGODA

Electorate Number	Electorate Name	Constituent Parts
1	Eheliyagoda	Eheliyagoda Divisional Secretary's Division (44 GN Divisions) Part of Kiriella Divisional Secretary's Division (11 GN Divisions) *(Total of 55 GN Divisions)*

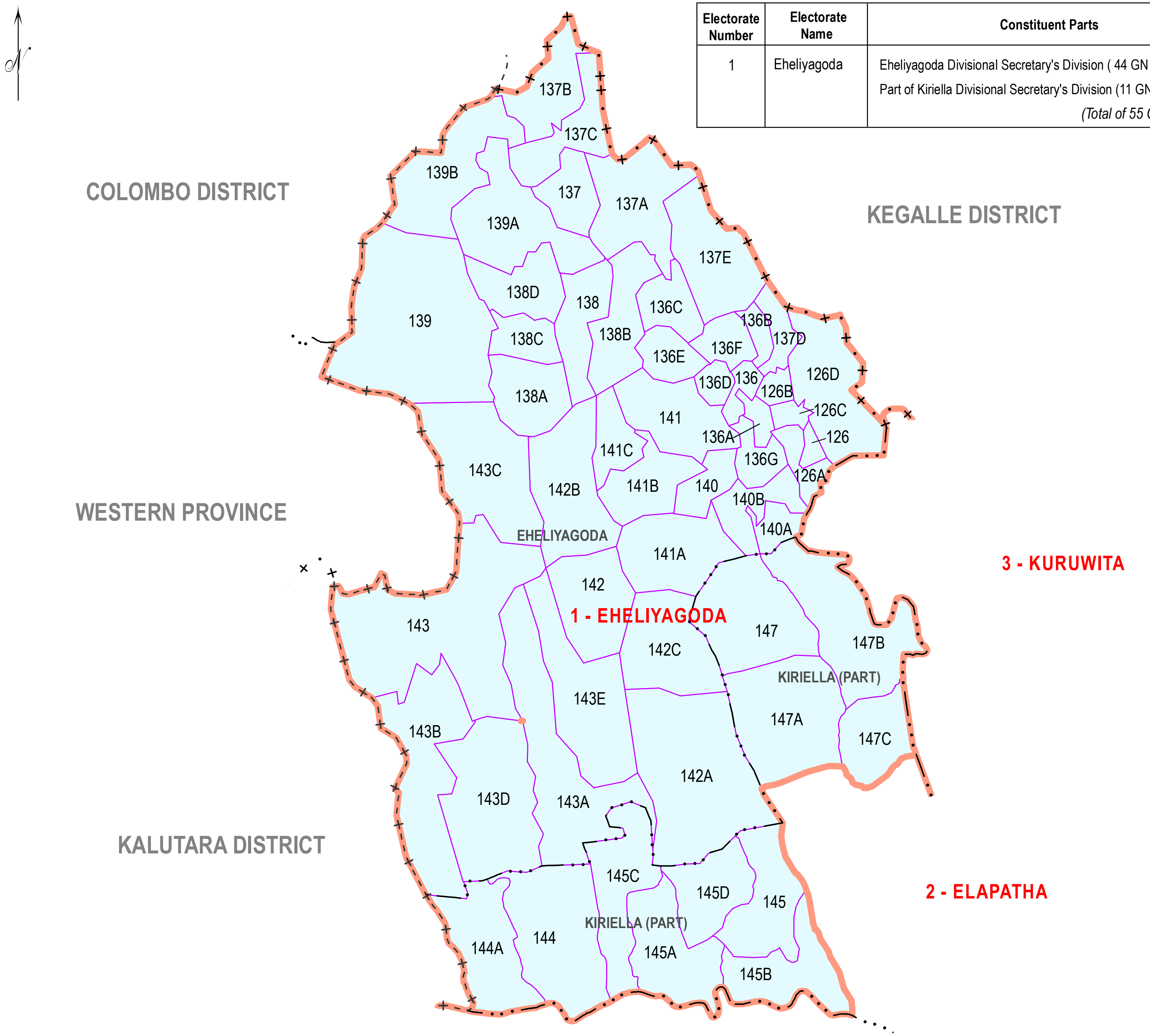

SCALE 1:130,000

3 1.5 0 3

Kilometers

LEGEND

Symbol	Meaning
+ · + · + · +	Province Boundary
+ · + · + · +	District Boundary
— · · · — · · · —	Divisional Secretary's Division Boundary
(line)	Grama Niladhari Division Boundary
(thick line)	Provincial Council Electorate Boundary
RATNAPURA	Divisional Secretary's Division Name
36	Grama Niladhari Division No.
4 - RATNAPURA	Provincial Council Electorate Number & Name

LOCATION DIAGRAM
Province of Sabaragamuwa

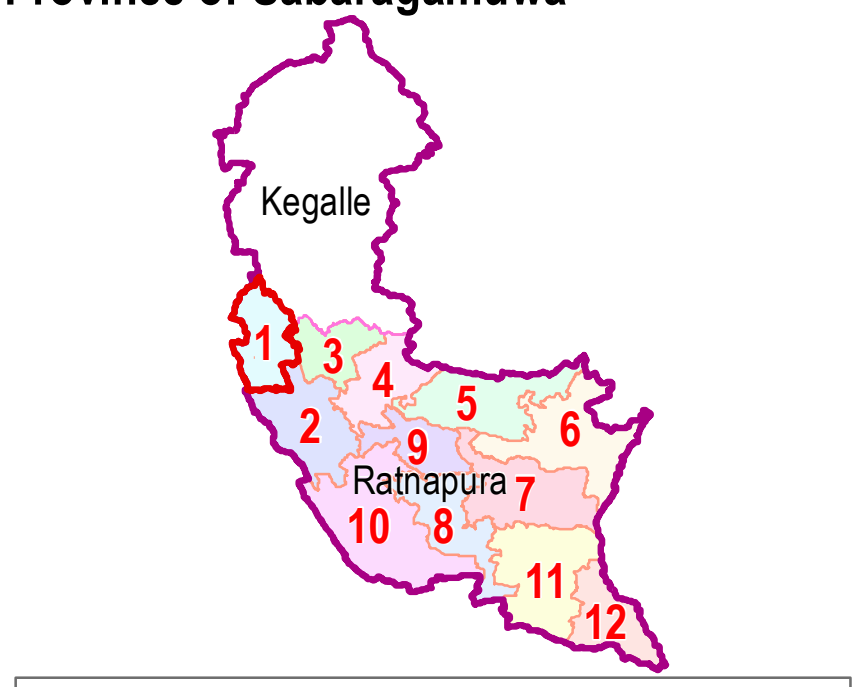

REFERENCE
Province Boundary
District Boundary
1 Provincial Council Electorate Number

Data Source :

Topographical data of the Survey Department of Sri Lanka & National Delimitation Committee Data 2013/2016

RATNAPURA DISTRICT
PROVINCIAL COUNCIL ELECTORATE NO.2
ELAPATHA

SCALE 1:150,000

4 2 0 4
Kilometers

LEGEND

Symbol	Meaning
+··+··+··+	Province Boundary
+ · + · + · +	District Boundary
— · · · — · · · —	Divisional Secretary's Division Boundary
(thin line)	Grama Niladhari Division Boundary
(thick line)	Provincial Council Electorate Boundary
RATNAPURA	Divisional Secretary's Division Name
36	Grama Niladhari Division No.
4 - RATNAPURA	Provincial Council Electorate Number & Name

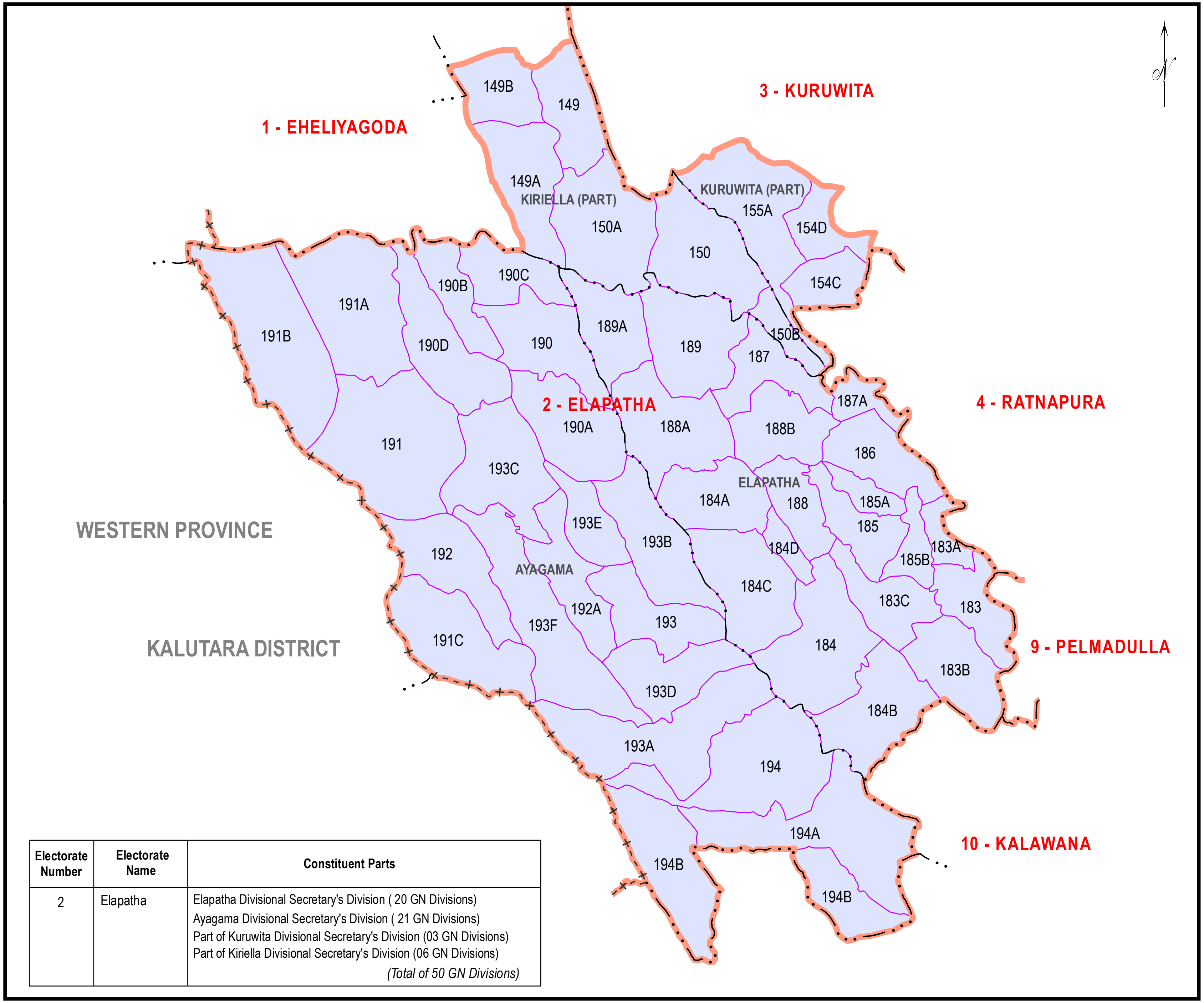

Electorate Number	Electorate Name	Constituent Parts
2	Elapatha	Elapatha Divisional Secretary's Division (20 GN Divisions) Ayagama Divisional Secretary's Division (21 GN Divisions) Part of Kuruwita Divisional Secretary's Division (03 GN Divisions) Part of Kiriella Divisional Secretary's Division (06 GN Divisions) *(Total of 50 GN Divisions)*

LOCATION DIAGRAM
Province of Sabaragamuwa

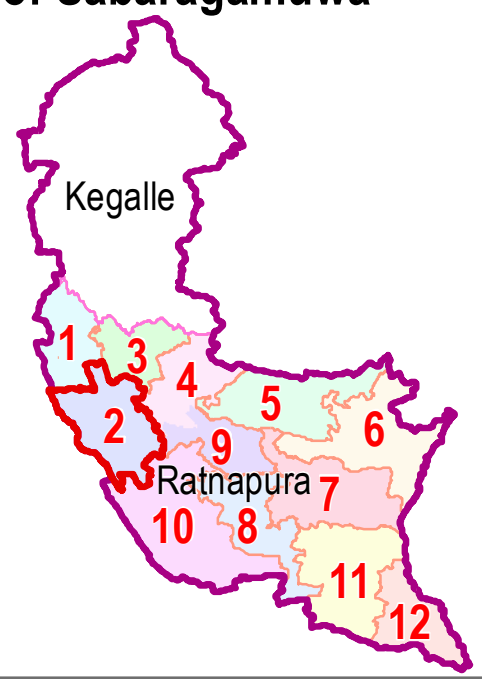

REFERENCE

Province Boundary
District Boundary
1 Provincial Council Electorate Number

Data Source :

Topographical data of the Survey Department of Sri Lanka & National Delimitation Committee Data 2013/2016

RATNAPURA DISTRICT
PROVINCIAL COUNCIL ELECTORATE NO.3
KURUWITA

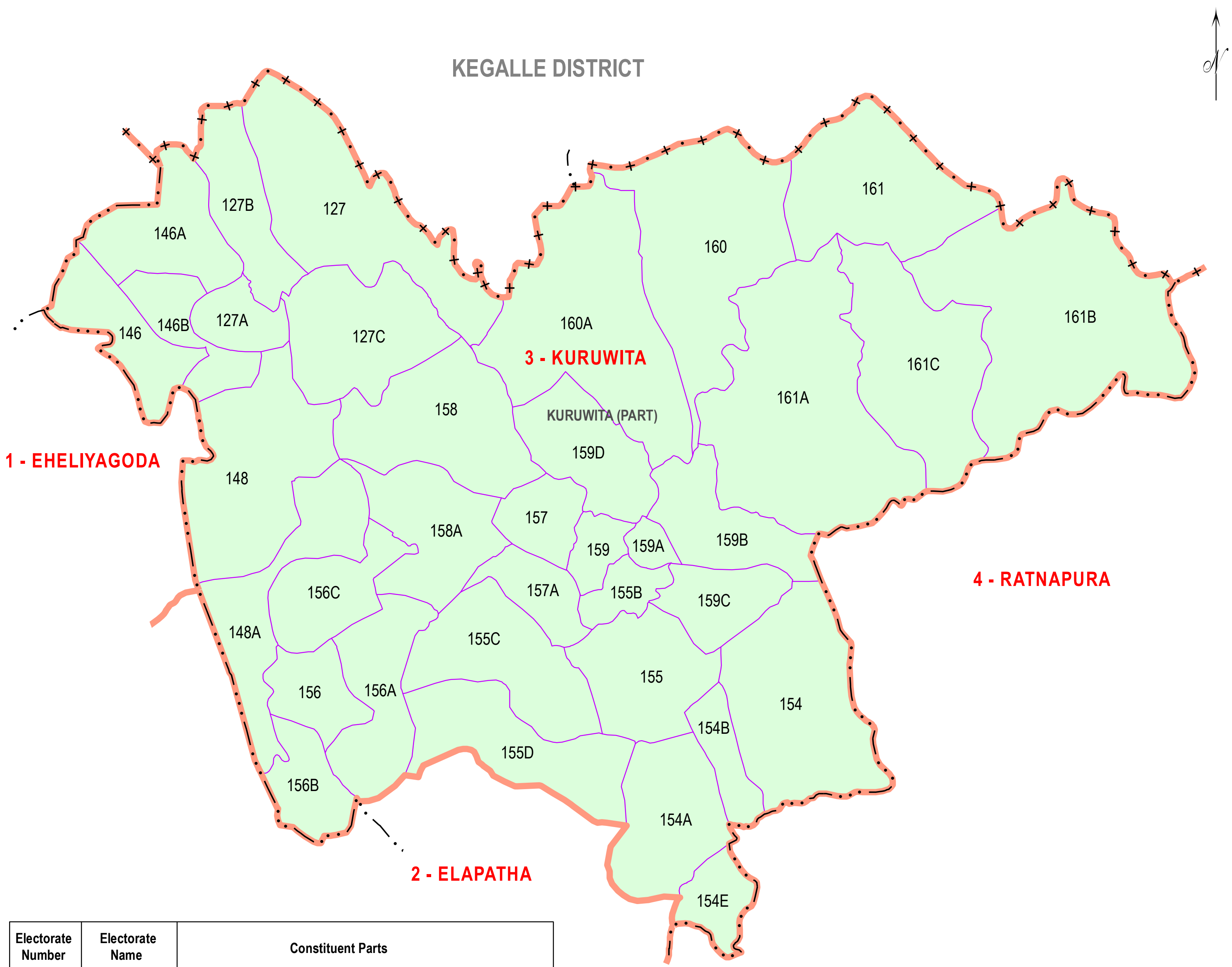

SCALE 1:100,000

2 1 0 2

Kilometers

LEGEND

	Province Boundary
	District Boundary
	Divisional Secretary's Division Boundary
	Grama Niladhari Division Boundary
	Provincial Council Electorate Boundary
RATNAPURA	Divisional Secretary's Division Name
36	Grama Niladhari Division No.
4 - RATNAPURA	Provincial Council Electorate Number & Name

LOCATION DIAGRAM
Province of Sabaragamuwa

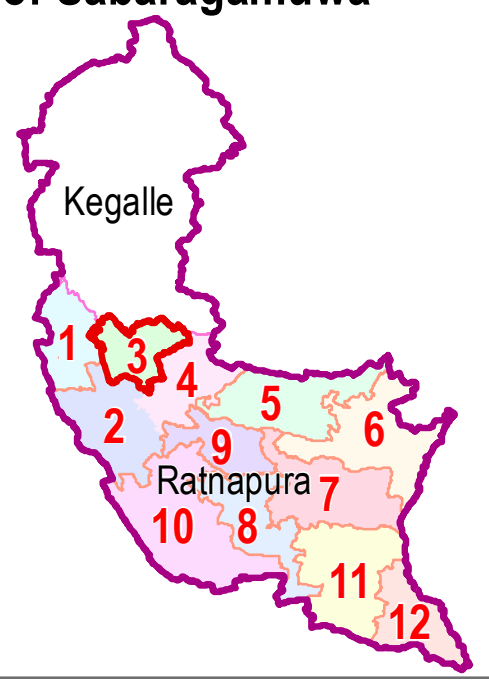

REFERENCE

Province Boundary

District Boundary

1 Provincial Council Electorate Number

Electorate Number	Electorate Name	Constituent Parts
3	Kuruwita	Part of Kuruwita Divisional Secretary's Division (36 GN Divisions) *(Total of 36 GN Divisions)*

Data Source :

Topographical data of the Survey Department of Sri Lanka & National Delimitation Committee Data 2013/2016

RATNAPURA DISTRICT
PROVINCIAL COUNCIL ELECTORATE NO.4
RATNAPURA

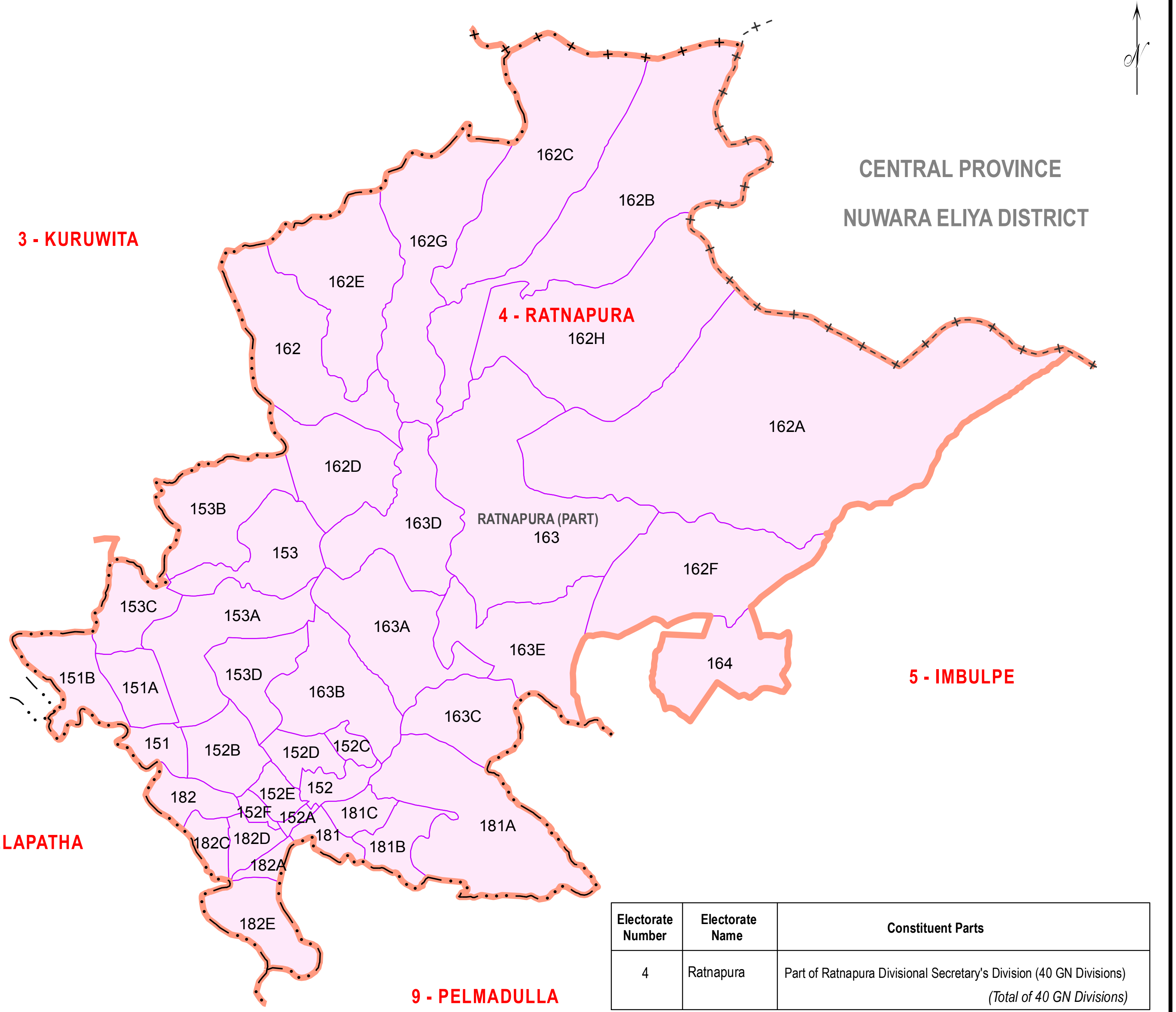

SCALE 1:125,000

3 1.5 0 3

Kilometers

LEGEND

Symbol	Meaning
+·-+·-+·-	Province Boundary
+ · + · + · +	District Boundary
— · · · — · · · —	Divisional Secretary's Division Boundary
(purple line)	Grama Niladhari Division Boundary
(orange line)	Provincial Council Electorate Boundary
RATNAPURA	Divisional Secretary's Division Name
36	Grama Niladhari Division No.
4 - RATNAPURA	Provincial Council Electorate Number & Name

LOCATION DIAGRAM
Province of Sabaragamuwa

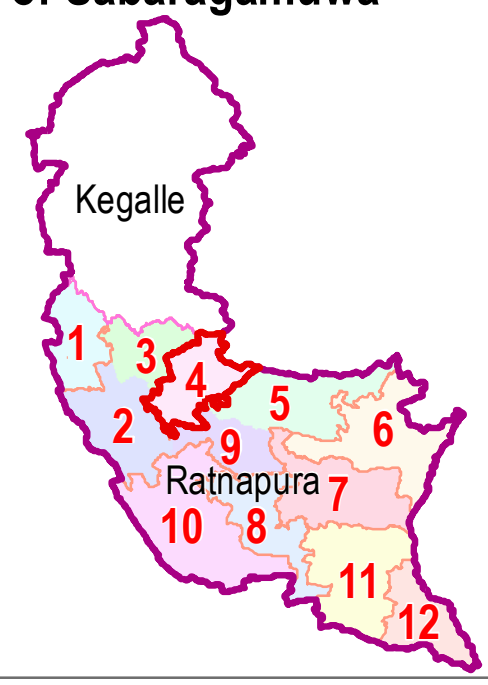

REFERENCE

Province Boundary
District Boundary
1 Provincial Council Electorate Number

Electorate Number	Electorate Name	Constituent Parts
4	Ratnapura	Part of Ratnapura Divisional Secretary's Division (40 GN Divisions)
		(Total of 40 GN Divisions)

Data Source :

Topographical data of the Survey Department of Sri Lanka & National Delimitation Committee Data 2013/2016

RATNAPURA DISTRICT
PROVINCIAL COUNCIL ELECTORATE NO.5
IMBULPE

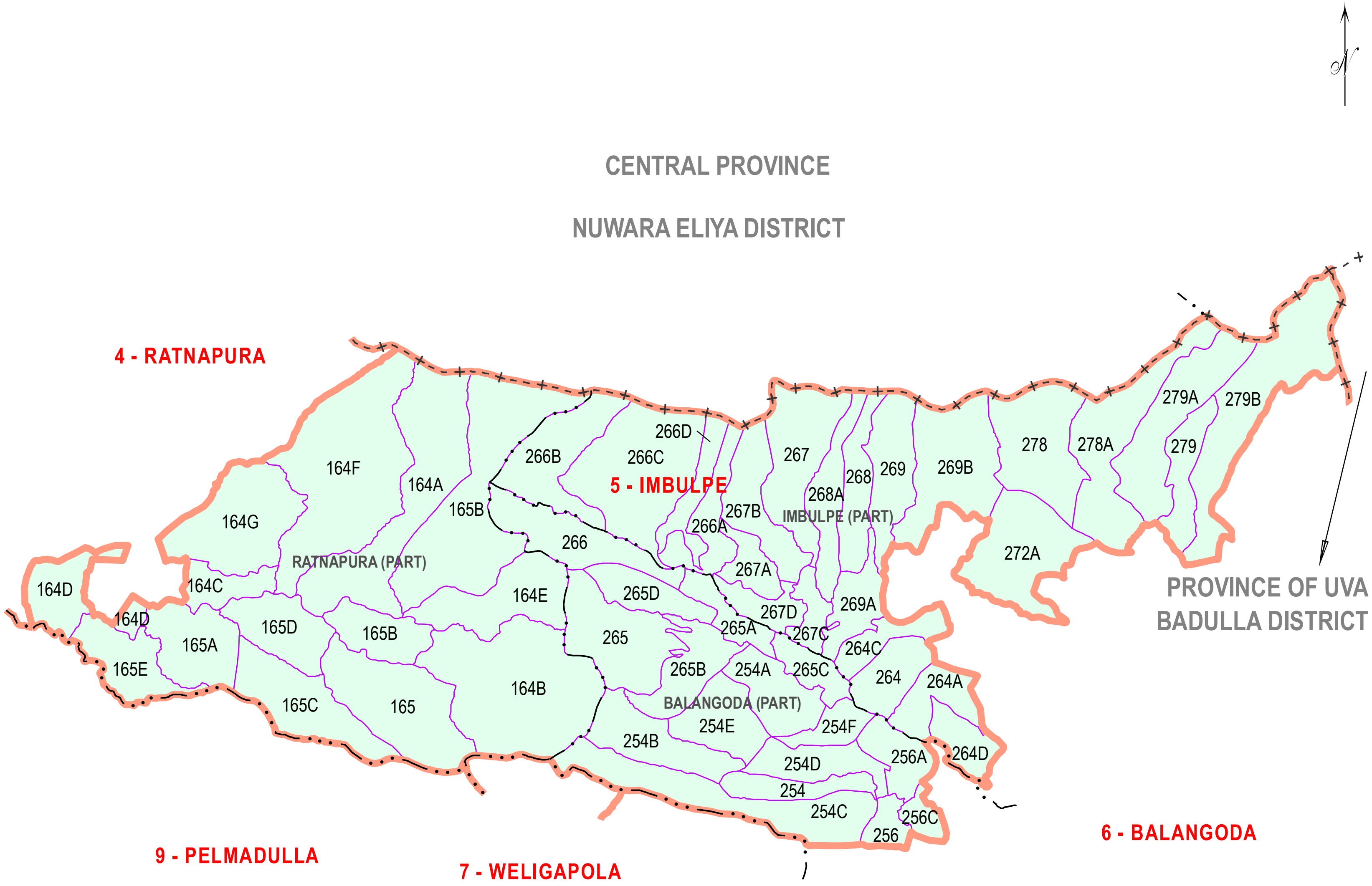

SCALE 1:185,000

5 2.5 0 5

Kilometers

LEGEND

Symbol	Description
+··+··+··+··+··+··	Province Boundary
+·+·+·+·+·+·	District Boundary
—···—···—	Divisional Secretary's Division Boundary
(purple line)	Grama Niladhari Division Boundary
(orange line)	Provincial Council Electorate Boundary
RATNAPURA	Divisional Secretary's Division Name
36	Grama Niladhari Division No.
4 - RATNAPURA	Provincial Council Electorate Number & Name

LOCATION DIAGRAM
Province of Sabaragamuwa

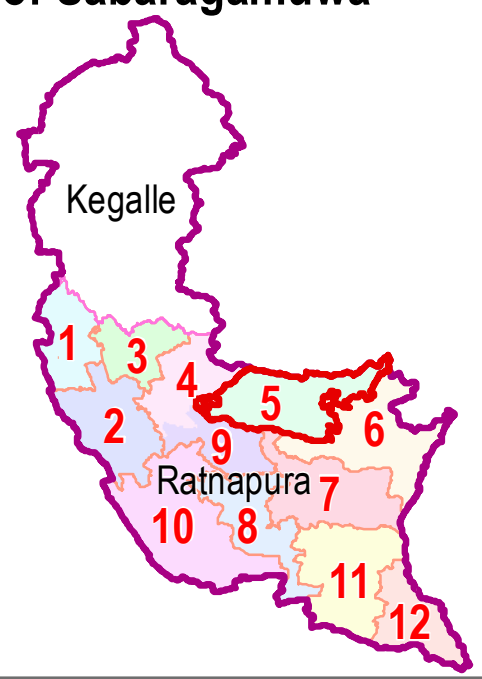

REFERENCE
Province Boundary
District Boundary
1 Provincial Council Electorate Number

Electorate Number	Electorate Name	Constituent Parts
5	Imbulpe	Part of Ratnapura Divisional Secretary's Division (13 GN Divisions) Part of Imbulpe Divisional Secretary's Division (24 GN Divisions) Part of Balangoda Divisional Secretary's Division (16 GN Divisions) *(Total of 53 GN Divisions)*

Data Source :
Topographical data of the Survey Department of Sri Lanka & National Delimitation Committee Data 2013/2016

RATNAPURA DISTRICT

PROVINCIAL COUNCIL ELECTORATE NO.6 BALANGODA

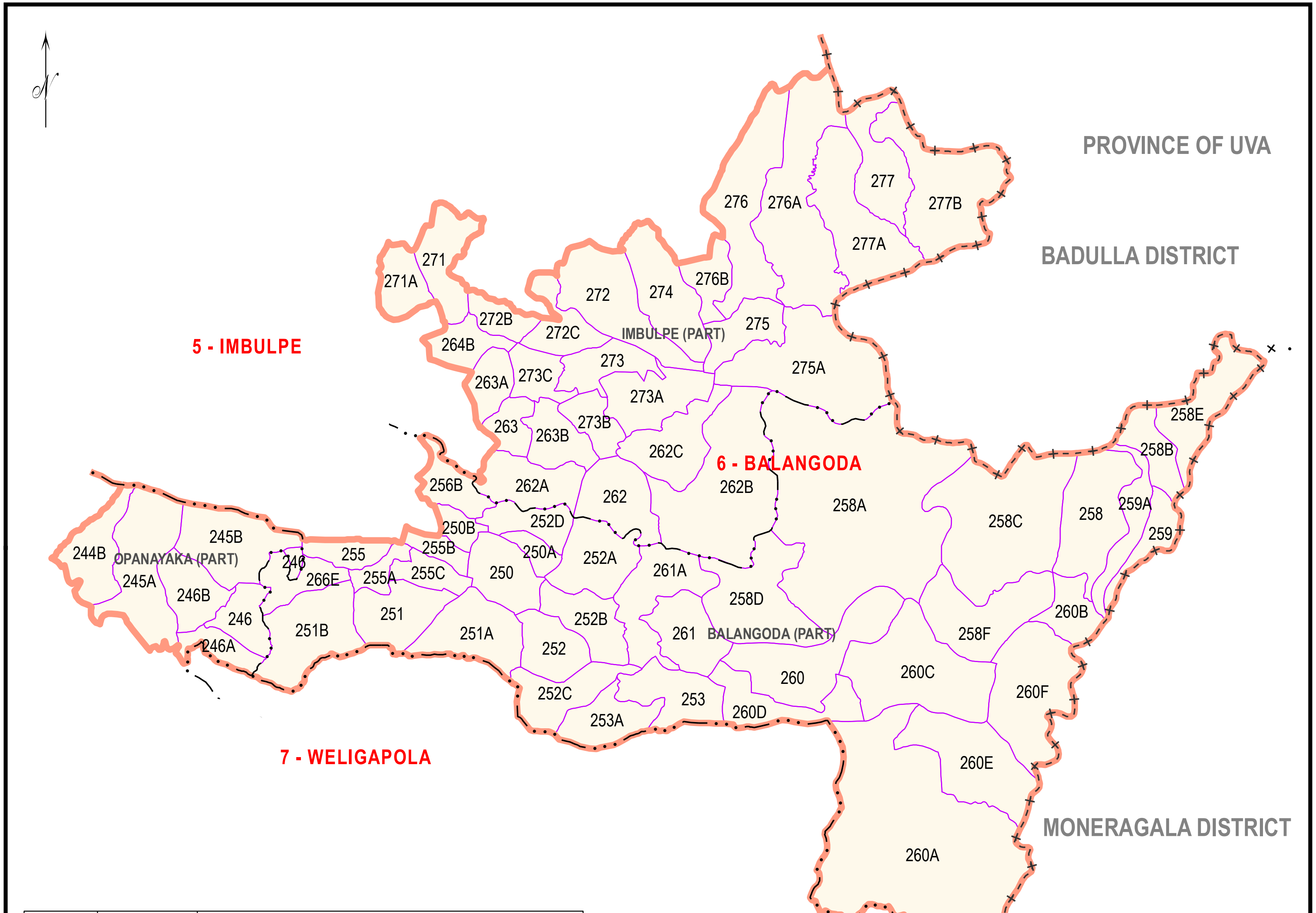

SCALE 1:175,000

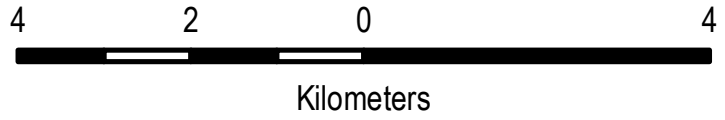

LEGEND

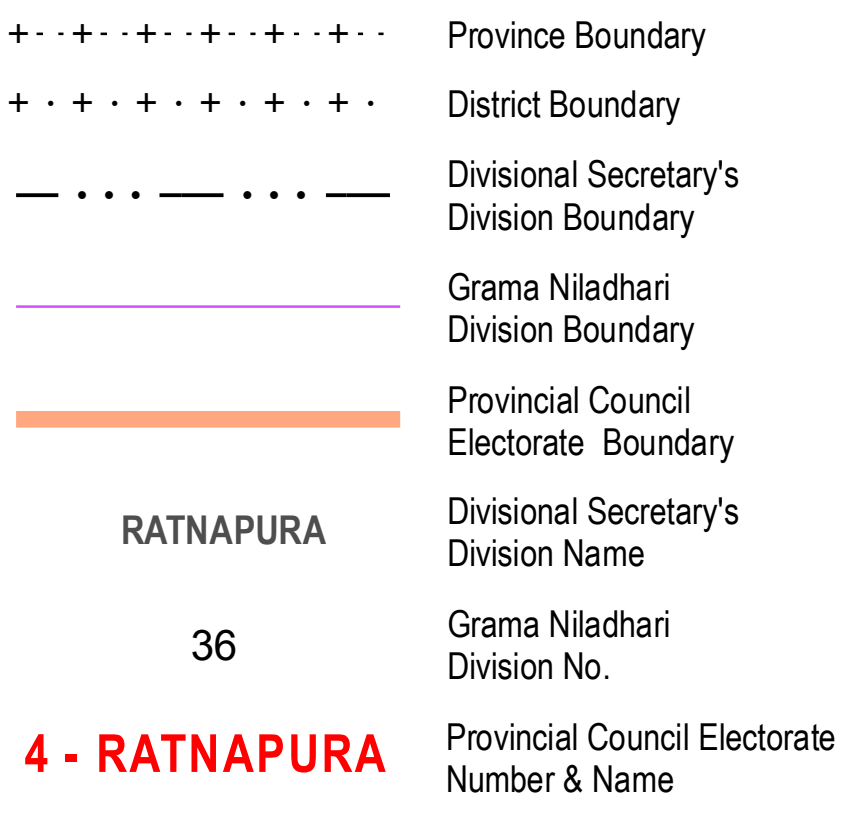

LOCATION DIAGRAM

Province of Sabaragamuwa

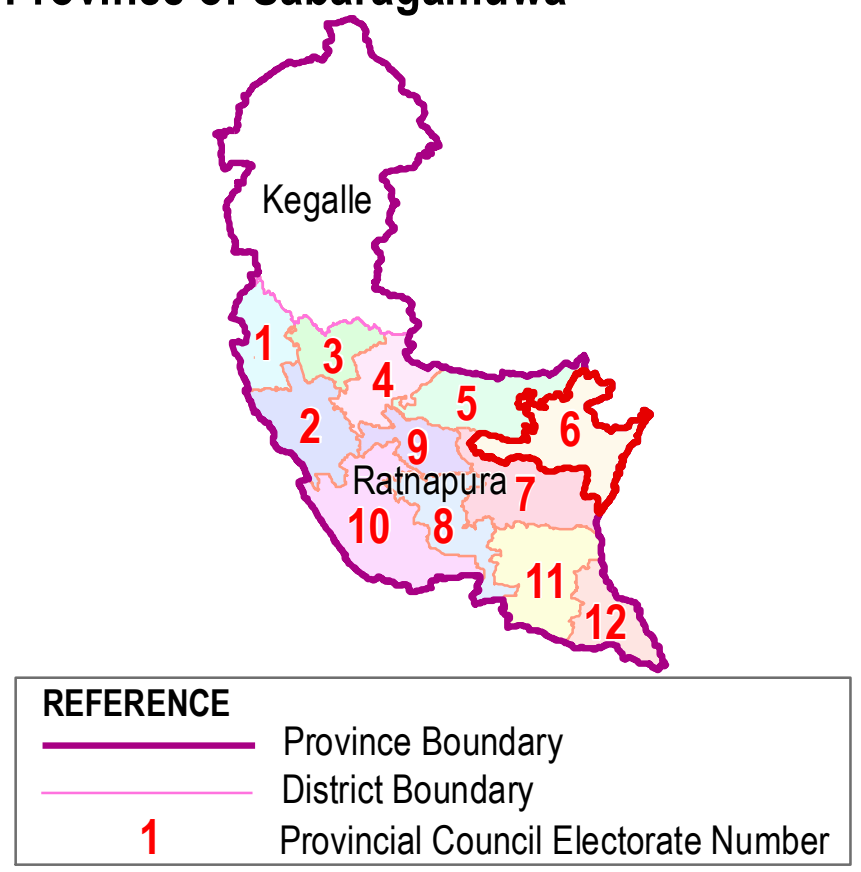

Electorate Number	Electorate Name	Constituent Parts
6	Balangoda	Part of Imbulpe Divisional Secretary's Division (26 GN Divisions) Part of Balangoda Divisional Secretary's Division (37 GN Divisions) Part of Opanayaka Divisional Secretary's Division (06 GN Divisions) *(Total of 69 GN Divisions)*

Data Source :

Topographical data of the Survey Department of Sri Lanka & National Delimitation Committee Data 2013/2016

RATNAPURA DISTRICT
PROVINCIAL COUNCIL ELECTORATE NO.7
WELIGAPOLA

Electorate Number	Electorate Name	Constituent Parts
7	Weligapola	Weligapola Divisional Secretary's Division (30 GN Divisions) Part of Opanayaka Divisional Secretary's Division(14 GN Divisions) Part of Godakawela Divisional Secretary's Division(25 GN Divisions) *(Total of 69 GN Divisions)*

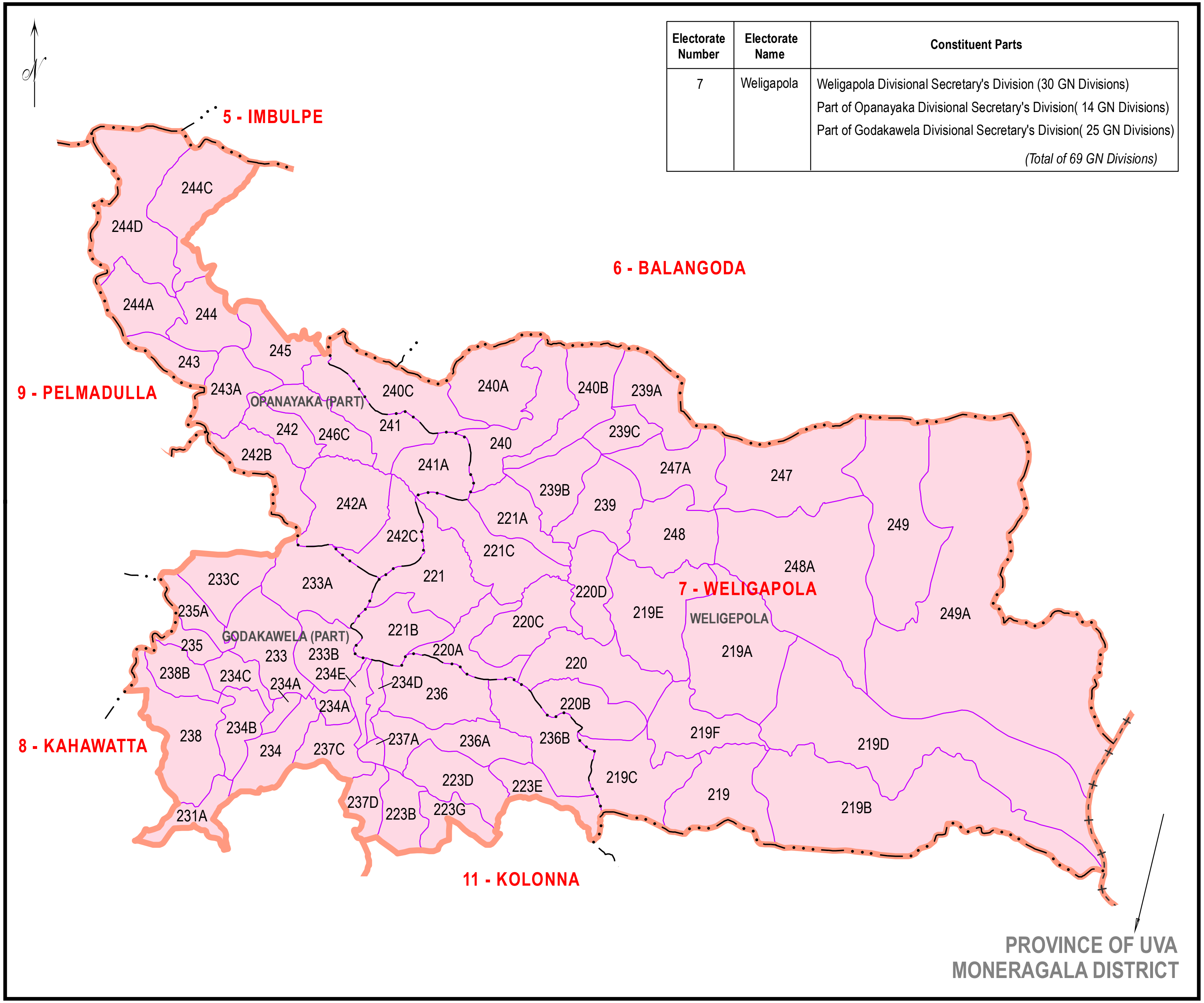

SCALE 1:150,000

4 2 0 4
Kilometers

LEGEND

- Province Boundary
- District Boundary
- Divisional Secretary's Division Boundary
- Grama Niladhari Division Boundary
- Provincial Council Electorate Boundary
- RATNAPURA — Divisional Secretary's Division Name
- 36 — Grama Niladhari Division No.
- 4 - RATNAPURA — Provincial Council Electorate Number & Name

LOCATION DIAGRAM
Province of Sabaragamuwa

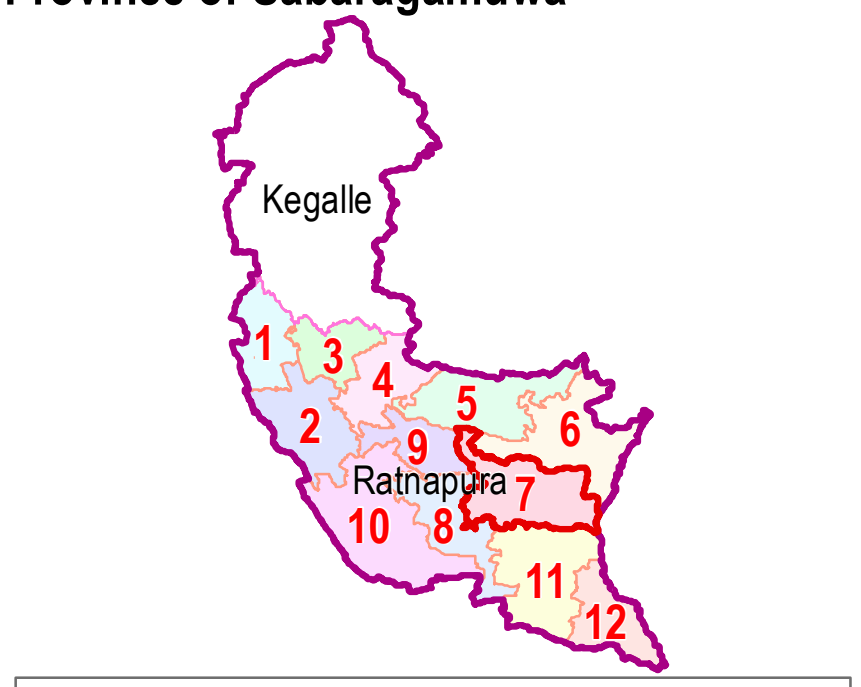

REFERENCE

- Province Boundary
- District Boundary
- 1 Provincial Council Electorate Number

Data Source :

Topographical data of the Survey Department of Sri Lanka & National Delimitation Committee Data 2013/2016

RATNAPURA DISTRICT
PROVINCIAL COUNCIL ELECTORATE NO.8
KAHAWATTA

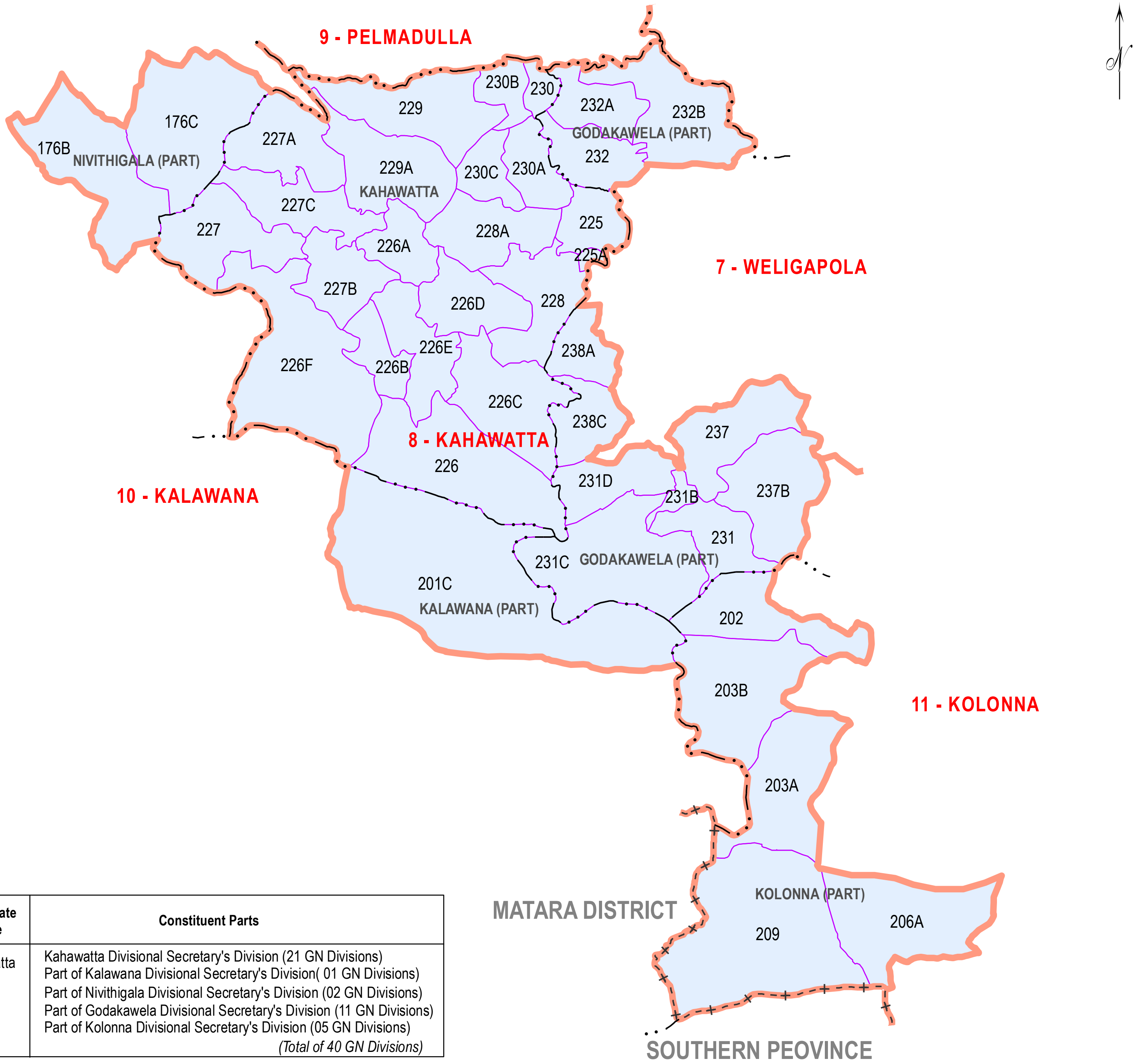

SCALE 1:160,000

4 2 0 4

Kilometers

LEGEND

Symbol	Description
+· ·+· ·+· ·+· ·+· ·+· ·	Province Boundary
+ · + · + · + · + · + ·	District Boundary
— · · · — · · · —	Divisional Secretary's Division Boundary
(purple line)	Grama Niladhari Division Boundary
(orange line)	Provincial Council Electorate Boundary
RATNAPURA	Divisional Secretary's Division Name
36	Grama Niladhari Division No.
4 - RATNAPURA	Provincial Council Electorate Number & Name

LOCATION DIAGRAM
Province of Sabaragamuwa

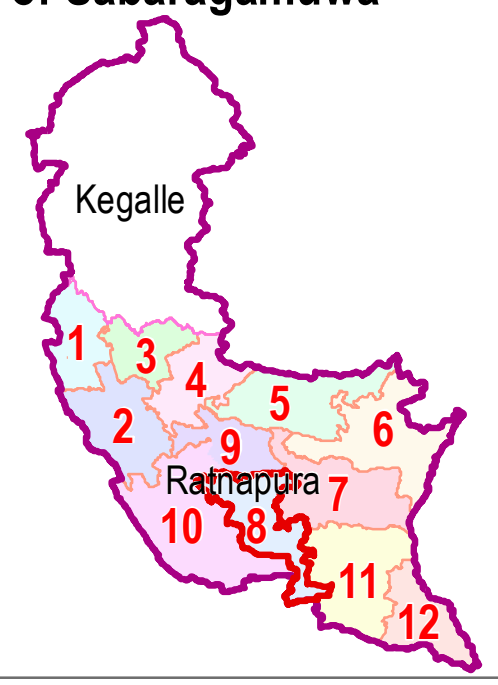

REFERENCE

Province Boundary
District Boundary
1 Provincial Council Electorate Number

Electorate Number	Electorate Name	Constituent Parts
8	Kahawatta	Kahawatta Divisional Secretary's Division (21 GN Divisions) Part of Kalawana Divisional Secretary's Division(01 GN Divisions) Part of Nivithigala Divisional Secretary's Division (02 GN Divisions) Part of Godakawela Divisional Secretary's Division (11 GN Divisions) Part of Kolonna Divisional Secretary's Division (05 GN Divisions) *(Total of 40 GN Divisions)*

Data Source :

Topographical data of the Survey Department of Sri Lanka & National Delimitation Committee Data 2013/2016

RATNAPURA DISTRICT
PROVINCIAL COUNCIL ELECTORATE NO.9 PELMADULLA

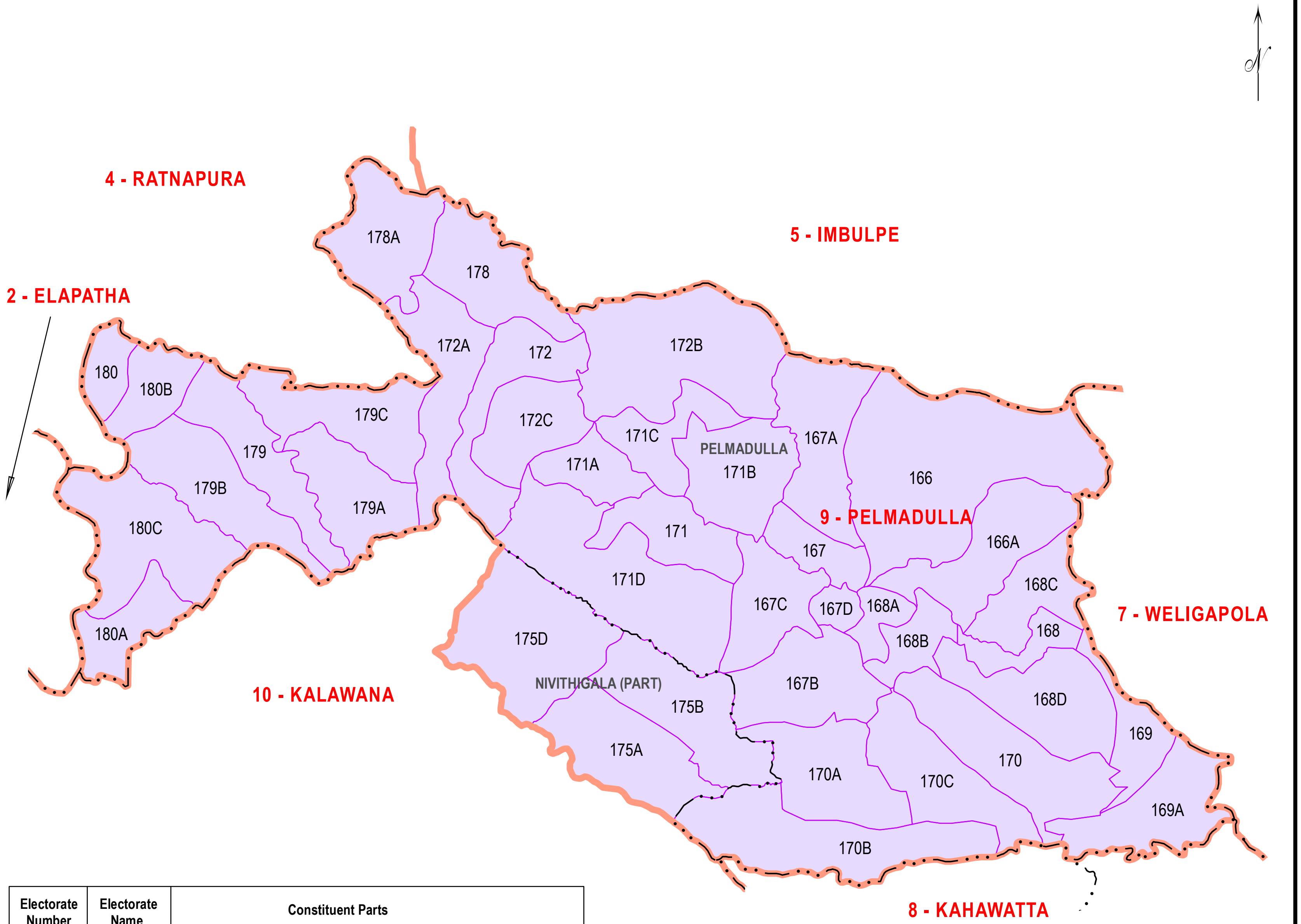

SCALE 1:115,000

3 1.5 0 3

Kilometers

LEGEND

- Province Boundary
- District Boundary
- Divisional Secretary's Division Boundary
- Grama Niladhari Division Boundary
- Provincial Council Electorate Boundary
- RATNAPURA — Divisional Secretary's Division Name
- 36 — Grama Niladhari Division No.
- 4 - RATNAPURA — Provincial Council Electorate Number & Name

LOCATION DIAGRAM

Province of Sabaragamuwa

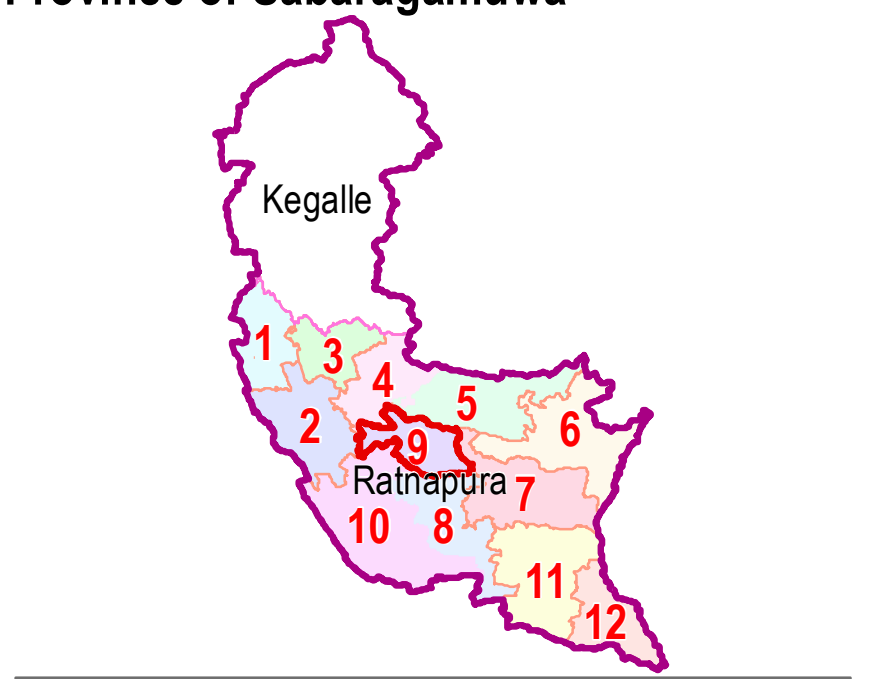

REFERENCE

- Province Boundary
- District Boundary
- 1 Provincial Council Electorate Number

Electorate Number	Electorate Name	Constituent Parts
9	Pelmadulla	Pelmadulla Divisional Secretary's Division (37 GN Divisions) Part of Nivithigala Divisional Secretary's Division (03 GN Divisions) *(Total of 40 GN Divisions)*

Data Source :

Topographical data of the Survey Department of Sri Lanka & National Delimitation Committee Data 2013/2016

RATNAPURA DISTRICT
PROVINCIAL COUNCIL ELECTORATE NO.10
KALAWANA

Electorate Number	Electorate Name	Constituent Parts
10	Kalawana	Part of Kalawana Divisional Secretary's Division (32 GN Divisions) Part of Nivithigala Divisional Secretary's Division (19 GN Divisions) *(Total of 51 GN Divisions)*

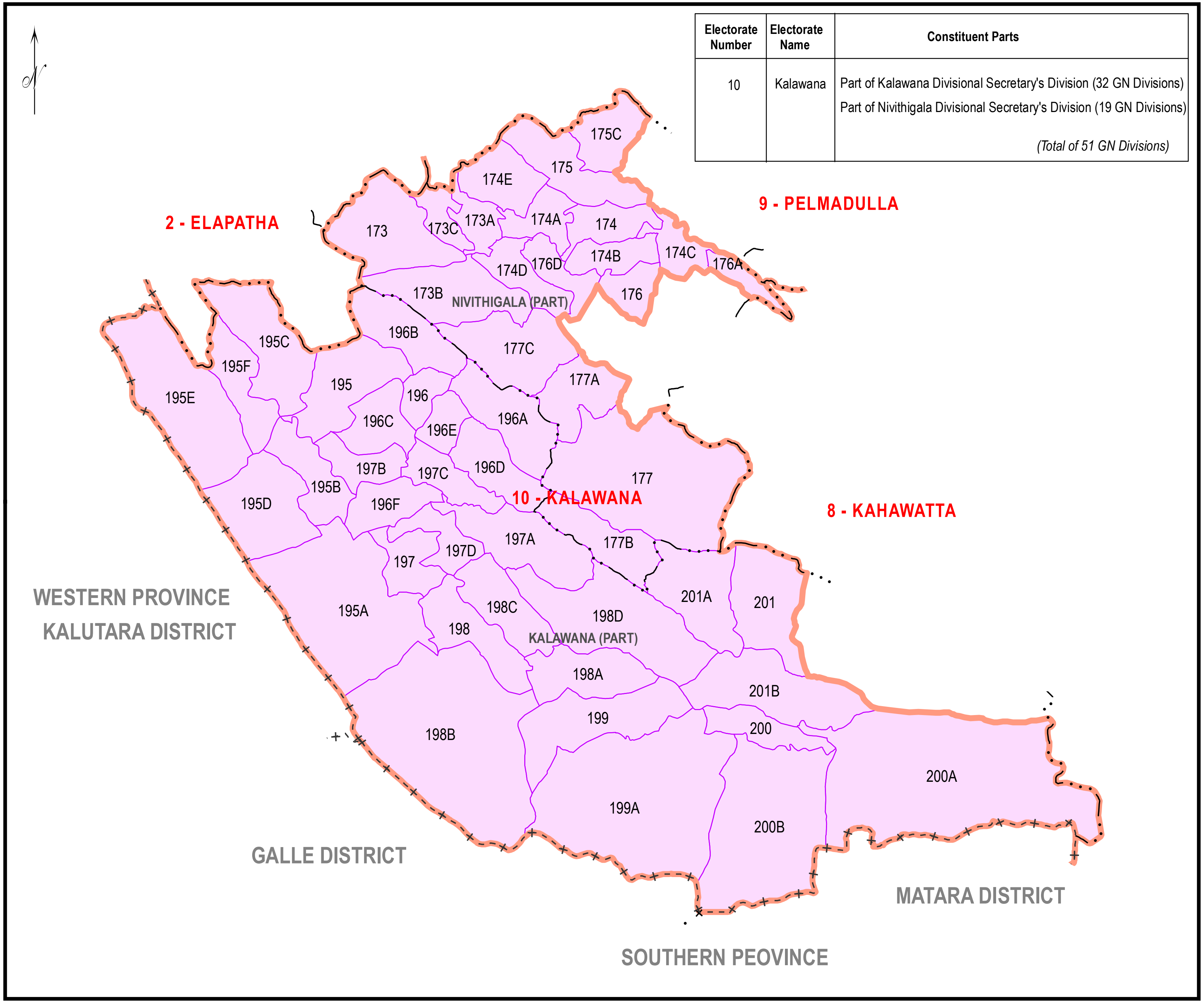

SCALE 1:200,000

5 2.5 0 5

Kilometers

LEGEND

Symbol	Meaning
+·-+·-+·-	Province Boundary
+ · + · + ·	District Boundary
— · · · —	Divisional Secretary's Division Boundary
(thin line)	Grama Niladhari Division Boundary
(thick line)	Provincial Council Electorate Boundary
RATNAPURA	Divisional Secretary's Division Name
36	Grama Niladhari Division No.
4 - RATNAPURA	Provincial Council Electorate Number & Name

LOCATION DIAGRAM
Province of Sabaragamuwa

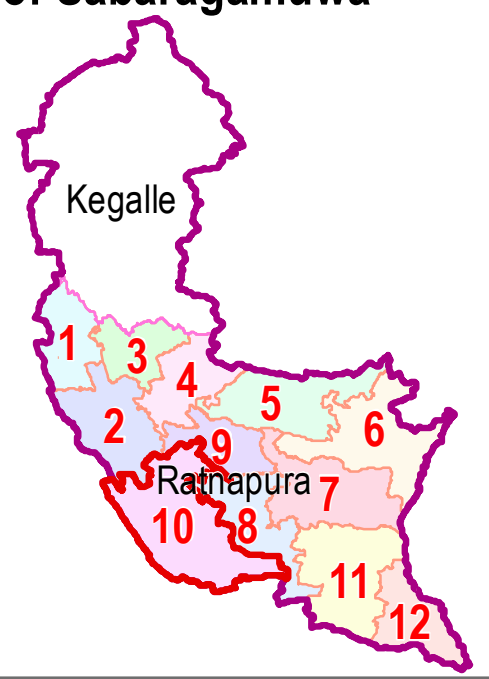

REFERENCE

Province Boundary

District Boundary

1 Provincial Council Electorate Number

Data Source :

Topographical data of the Survey Department of Sri Lanka & National Delimitation Committee Data 2013/2016

RATNAPURA DISTRICT
PROVINCIAL COUNCIL ELECTORATE NO.11
KOLONNA

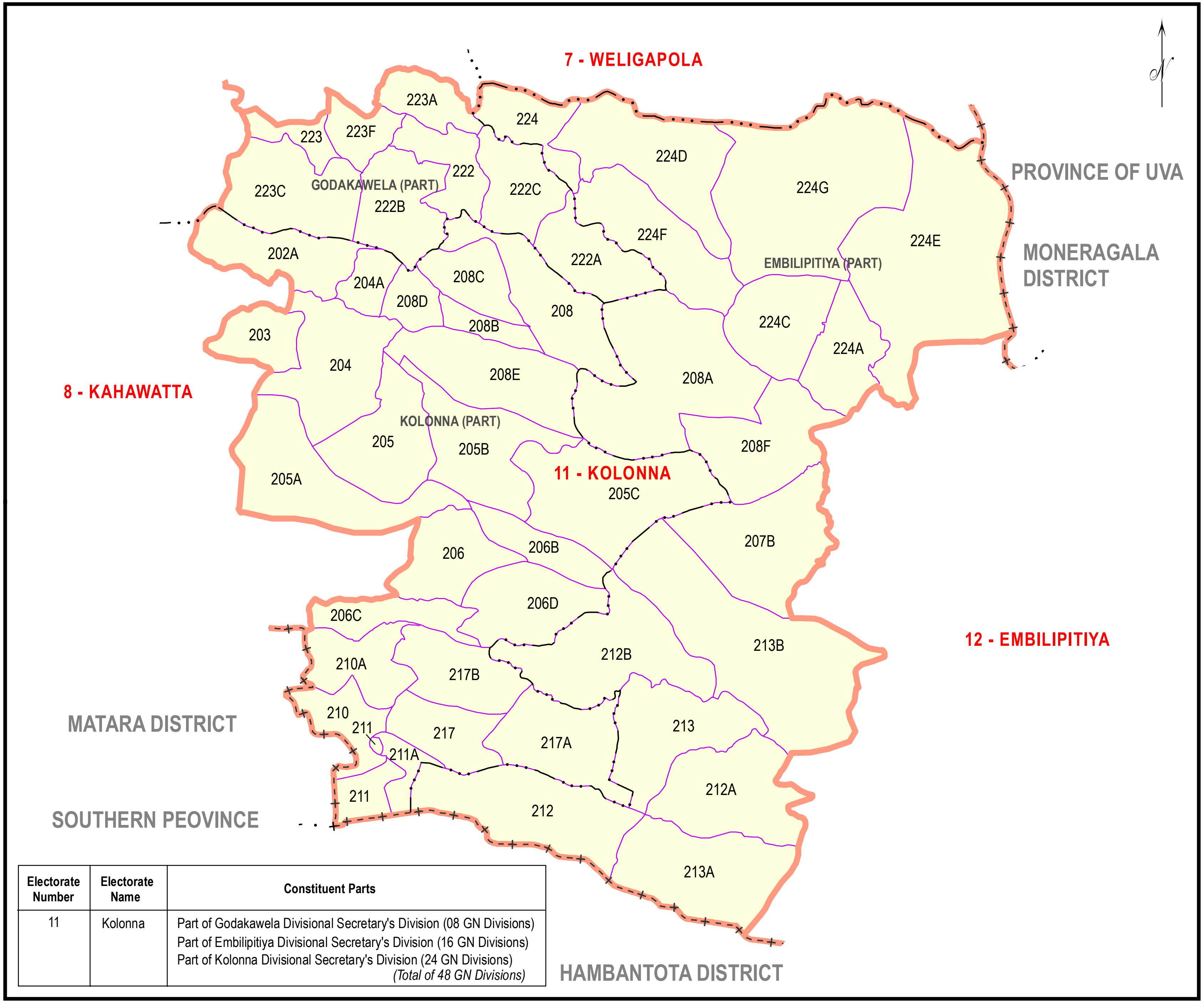

SCALE 1:150,000

4 2 0 4

Kilometers

LEGEND

- Province Boundary
- District Boundary
- Divisional Secretary's Division Boundary
- Grama Niladhari Division Boundary
- Provincial Council Electorate Boundary
- RATNAPURA — Divisional Secretary's Division Name
- 36 — Grama Niladhari Division No.
- 4 - RATNAPURA — Provincial Council Electorate Number & Name

LOCATION DIAGRAM
Province of Sabaragamuwa

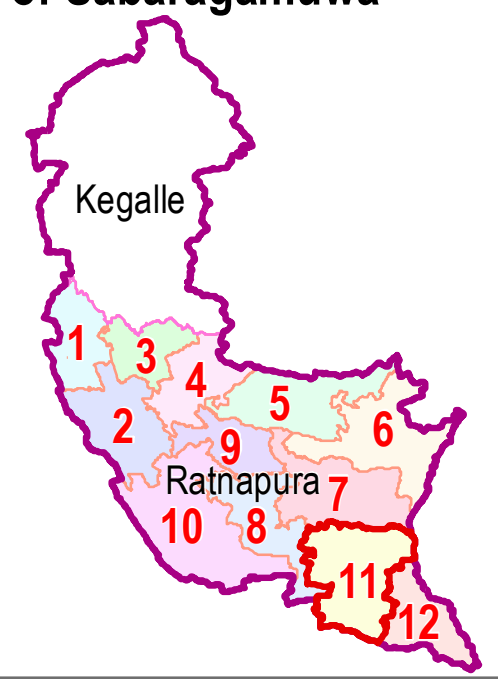

REFERENCE

- Province Boundary
- District Boundary
- 1 Provincial Council Electorate Number

Electorate Number	Electorate Name	Constituent Parts
11	Kolonna	Part of Godakawela Divisional Secretary's Division (08 GN Divisions) Part of Embilipitiya Divisional Secretary's Division (16 GN Divisions) Part of Kolonna Divisional Secretary's Division (24 GN Divisions) *(Total of 48 GN Divisions)*

Data Source :

Topographical data of the Survey Department of Sri Lanka & National Delimitation Committee Data 2013/2016

RATNAPURA DISTRICT
PROVINCIAL COUNCIL ELECTORATE NO.12
EMBILIPITIYA

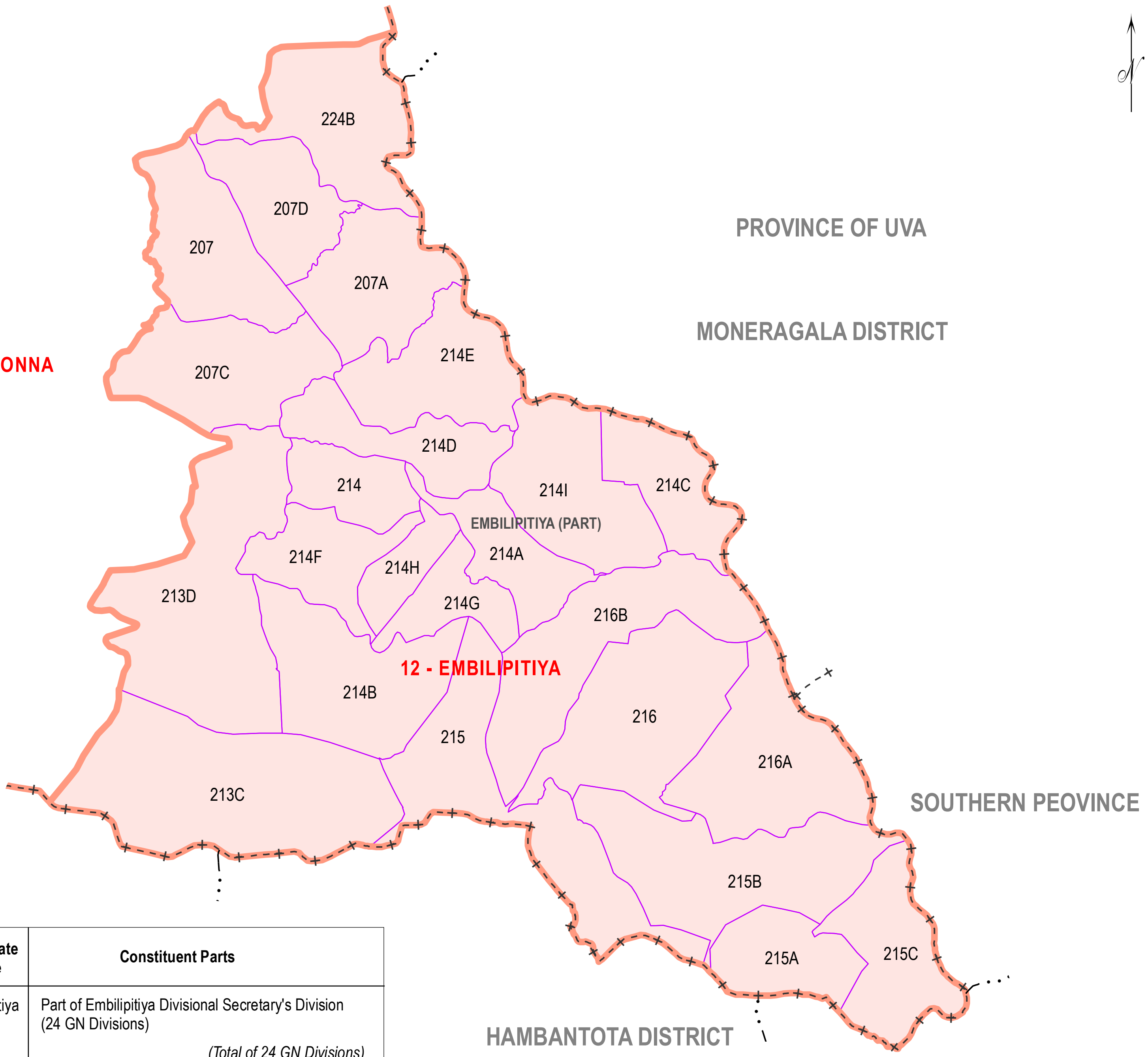

Electorate Number	Electorate Name	Constituent Parts
12	Embilipitiya	Part of Embilipitiya Divisional Secretary's Division (24 GN Divisions) *(Total of 24 GN Divisions)*

SCALE 1:130,000

3 1.5 0 3

Kilometers

LEGEND

Symbol	Meaning
+·-+·-+·-+	Province Boundary
+ · + · + · +	District Boundary
— · · · — · · · —	Divisional Secretary's Division Boundary
(purple line)	Grama Niladhari Division Boundary
(orange line)	Provincial Council Electorate Boundary
RATNAPURA	Divisional Secretary's Division Name
36	Grama Niladhari Division No.
4 - RATNAPURA	Provincial Council Electorate Number & Name

LOCATION DIAGRAM
Province of Sabaragamuwa

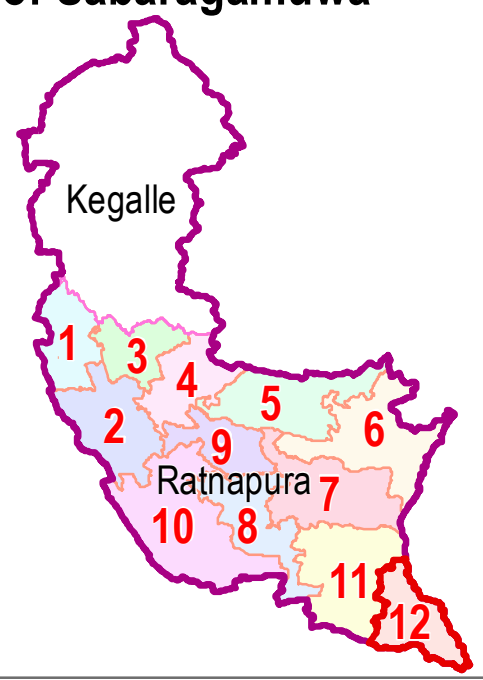

REFERENCE

- Province Boundary
- District Boundary
- 1 Provincial Council Electorate Number

Data Source :

Topographical data of the Survey Department of Sri Lanka & National Delimitation Committee Data 2013/2016

கேகாலை மாவட்டம்

447. புவியியல் அடிப்படையில் வடக்கு அகலாங்கு 6°50’ மற்றும் 7°23’ க்கு இடையிலும் கிழக்கு நெட்டாங்கு 80°10’ மற்றும் 80°35’ க்கும் இடையிலும் அமைந்துள்ள கேகாலை மாவட்டம் 1,693 சதுர கிலோ மீற்றர் பரப்பளவைக் கொண்டுள்ளது. சப்பிரகமுவ மாகாணத்தின் நிலப் பரப்பில் 34% இந்த மாவட்டத்திற்கு உரியதாகும். கேகாலை மாவட்டம் 1685 சதுர கிலோ மீற்றர் நிலப் பரப்பையும் 8 சதுர கிலோ மீற்றர் உள்ளக நீர் பரப்பையும் கொண்டுள்ளது. வடக்கு திசையில் குருநாகல் மாவட்டத்தையும், தெற்குத் திசையில் இரத்தினபுரி மாவட்டத்தையும்,கிழக்குத் திசையில் கண்டி மற்றும் நுவரெலியா மாவட்டங்களையும் மேற்குத் திசையில் கம்பஹா மற்றும் கொழும்பு ஆகிய மாவட்டங்களையும் எல்லைகளாகக் கொண்டு அமைந்துள்ளது. 2010 ஆம் ஆண்டு இந்த மாவட்டத்தின் வனப் பிரதேசம் 154 சதுர கிலோ மீற்றர் என மதிப்பிடப்படபட்டுள்ளது. இது மாவட்டத்தின் மொத்தப் பரப்பில் 9.1% ஆகும். இந்த மாவட்டத்தின் நிலப் பரப்பின் உயரங்கள் கடல் மட்டத்திற்குமேல் 10 மீற்றர் தொடக்கம் 1,930 மீற்றர் வரையில் வேறுபடுகின்றது.

448. சனத்தொகை மற்றும் வீடுகள் கணக்கெடுப்பின் படி (2012) மொத்த சனத்தொகை 840,648 ஆகும். இந்த மாவட்டத்தின் சன அடர்த்தி ஒரு சதுர கிலோ மீற்றருக்கு 499 ஆகும். 10 வயதுக்கு மேற்பட்ட சனத்தொகையின் எழுத்தறிவு 96.0% ஆகும். இந்த மாவட்டத்தின் தலைநகரமாக கேகாலை நகரம் கொழும்பிலிருந்து 65 கிலோ மீற்றர் நேரடித் தொலைவில் அமைந்துள்ளது. 2016 ஆம் ஆண்டு இந்த மாவட்டத்தின் வீதிகளின் நீளம் 1,781 கிலோ மீற்றர்களாக காணப்பட்டது. கேகாலை மாவட்டத்தின் வேலை வாய்ப்பு முக்கியமாக சேவைத் துறையில் (42%) அதைத்தொடர்ந்து கைத்தொழிற் துறையில் (35%) மற்றும் விவசாயத் துறையில் (23%) ஆகும்.

இன மற்றும் சமய அடிப்படையில் சனத்தொகை வேறுபாடு

449. கேகாலை மாவட்டத்தில் சனத்தொகை இன ரீதியாக மற்றும் மத ரீதியாக மாறுபட்டுள்ள விதம் அட்டவணை 11.2.1 இல் காட்டப்பட்டுள்ளது. அந்த அட்டவணையில் குறிப்பிடப்பட்டுள்ளதற்கு அமைய, மாவட்டத்தின் பெரும்பான்மை மக்கள் சிங்களவர்கள் ஆவர். அது மொத்த மாவட்ட சனத்தொகையில் 85.5% வீதமாகும். பௌத்தர்கள் 84.5% அதற்கு அடுத்து தமிழர்கள் (இலங்கைத் தமிழர்கள் மற்றும் இந்தியத் தமிழர்கள்) 7.3% மற்றும் இந்துக்கள் 6.5%. இலங்கை முஸ்லிம்கள் மற்றும் இஸ்லாமியர்கள் 7 % ஆகும்.

அட்டவணை 11.2.1: இனம், மத அடிப்படையில் சனத்தொகை வேறுபாடு- கேகாலை மாவட்டம்

இனம்	எண்ணிக்கை	%	மதம்	எண்ணிக்கை	%
சிங்களவர்	718,369	85.5	பௌத்தம்	709,917	84.4
இலங்கைத் தமிழர்	17,861	2.1	இந்து	54,350	6.5
இந்தியத் தமிழர்	43,748	5.2	இஸ்லாம்	61,164	7.3
இலங்கை முஸ்லிம்	59,997	7.1	உரோமன் கத்தோலிக்கம்	8,777	1.0
வேறு	673	0.1	ஏனைய கிருஸ்தவம்	6,386	0.8
			வேறு	54	-
மொத்தம்	840,648		மொத்தம்	840,648	

கேகாலை மாவட்டத்தின் தேர்தல் தொகுதிகளுக்கான எல்லை நிர்ணயம்

450. மாகாண சபைத் தேர்தல் முதன்மைச் சட்டத்தின் படி தேர்தல் ஆணையாளரால் , சப்பிரகமுவ மாகாண சபையில் உள்ள கேகாலை மாவட்டத்திற்கு 18 மாகாண சபை உறுப்பினர்கள் நிர்ணயிக்கப் பட்டனர். 2017 ஆம் திருத்தச்சட்டம் பகுதி 3 A (2) இன் படி கேகாலை மாவட்டம் 9 மாகாண சபை உறுப்பினர்களை தெரிவு செய்யக்கூடிய வகையில் அத் தேர்தல் தொகுதிகள் பிரிக்கப்பட வேண்டி இருந்தது.

451. கேகாலை மாவட்டத்தில் 11 பிரதேச செயலக பிரிவுகளுக்கு உட்பட்ட 573 கிராம அலுவலர் பிரிவுகளில் வசிக்கும் மொத்த சனத்தொகை 840,648 பேரிலிருந்து ஒற்றை அங்கத்தவர் தொகுதிக்கு உறுப்பினரை தெரிவு செய்வதற்கான சராசரி சனத்தொகை 93,405 ஆக நிர்ணயிக்கப்பட்டிருந்தது.

452. கேகாலை மாவட்ட செயலகத்தில் 15.11.2017 காலை பொதுமக்களுடன் நடைபெற்ற கூட்டத்தில், பெற்றுக்கொள்ளப்பட்ட 10 பிரேரணைகளுடன், பொதுமக்களிடம் எழுத்து மூலம் சமர்பிக்கும் படிகேட்டுப் பெற்றுக்கொள்ளப்பட்ட 15 பிரேரணைகள் அடங்களாக மொத்தம் 25 பிரேரணைகளை குழு பெற்றுக் கொண்டது.

453. சில பரிந்துரைகள் எல்லை நிர்ணயம் பழைய பாராளுமன்றத் தொகுதிகளின் எல்லைகளை (தற்போதைய வாக்கெடுப்புப் பிரிவுகளை) அடிப்படையாக கொண்டு அமையவேண்டும் என கூறியிருந்தன. இவற்றுள் சில எல்லா தேர்தல் தொகுதிகளுக்குமான எல்லை நிர்ணயத்தை பற்றி கூறுயிருக்கவில்லை. எல்லை நிர்ணயம் செய்வதற்கு தேவையான மக்கள் தொகை, புவியியல் பிராந்திய தகவல்கள் மற்றும் இயல்பு தகவல்கள் போன்றவை பழைய பாரளுமன்ற தொகுதிகள் (தற்போதைய வாக்கெடுப்புப் பிரிவுகள்) அடிப்படையில் அமையாமல் இருந்ததோடு, அவை கிராமசேவகர் பிரிவு, பிரதேச செயலகப்பிரிவு ஆகிய நிர்வாக பிரிவுகள் அடிப்படையில் அமைந்து இருந்ததால் கிராமசேவகர் பிரிவு, பிரதேச செயலகப்பிரிவு ஆகியவற்றை அடிப்டையாக்கொண்டு எல்லை நிர்ணயம் செய்ய குழுவினால் தீர்மானிக்கப்பட்டது. மக்களின் பிரேரணைகளுக்கு அமைய, குழுவானது பழைய பாரளுமன்ற தொகுதிகளின் (தற்போதைய வாக்கெடுப்புப் பிரிவுகளின்) எல்லைகள் என்பவற்றை பிரிக்காமல் போதுமான வரை தவிர்த்ததோடு இயலுமானவரை பிரதேச செயலகங்களை இணைத்து தொகுதிகளை நிர்ணயிப்பதற்கு நடவடிக்கை எடுத்தது.

454. பெறப்பட்ட பிரேரணைகளில் ஒன்று குறிப்பிட்ட 4 பிரதேச செயலகப் பிரிவுகளை உள்ளடக்கி 4 தொகுதிகளை உருவாக்குமாறு பரிந்துரை செய்தது. பரிந்துரைக்கப்பட்ட பிரதேச செயலகப் பிரிவுகளுக்கிடையிலான சனச்செறிவு விகிதாசாரத்திற்கேற்ப இல்லாமல் இருந்ததாலும், 2017ம் ஆண்டு திருத்தச்சட்டத்தின் 3(A) (4) (b) பிரிவின் நோக்கத்திற்கு அமையாததாலும் இப் பிரேரணை கவனத்தில் எடுத்துக் கொள்ளப்படாத போதும் எல்லை நிர்ணயம் செய்யும்போது அப் பிரதேச செயலகப் பிரிவுகளை முடிந்தவரையில் சேர்த்து தொகுதிகள் உருவாக்கப்பட்டன.

455. பெறப்பட்ட பல பிரேரணைகள், சிறுபான்மை இனத்தவர்கள் (முஸ்லீம்கள்) பிரதிநிதித்துவப்படுத்துவதை உறுதி செய்யுமாறு மாவனெல்லைப் பிரதேசத்தை உள்ளடக்கிய தொகுதியொன்று எல்லை நிர்ணயம் செய்யப்படவேண்டும் என்று பரிந்துரைத்தன. இப் பிரேரணைகளில் சில மாவனெல்லைப் பிரதேசத்தை இரட்டை அங்கத்தவர் தொகுதியாக எல்லை நிர்ணயம் செய்யுமாறு கேட்டுக்கொண்டன. இம் மாவட்டத்தில், பல பிரதேச செயலகப் பிரிவுகளில் பரம்பலாக வசிக்கும் முஸ்லீம்கள் 61,164 (7.3%) பேர் இருப்பதையும் அவர்களில் 42,873 பேர் மாவனெல்லைப் பிரதேசத்தை அண்டியுள்ள அடுத்துஅடுத்து வரும் 3 பிரதேச செயலகப் பிரிவுகளில் வாழ்வதையும் குழு அவதானித்தபோதும் அப் பிரதேசத்தை இரட்டை அங்கத்தவர் தொகுதியாக எல்லை நிர்ணயம் செய்ய

முடியவில்லை. இதற்கான காரணம் இரட்டை அங்கத்தவர் தொகுதிக்கு தேவையான சனத்தொகையில் அவர்களின் தொகை 30% இலும் குறைவாக இருந்ததே. எனவே இதனை இரட்டை அங்கத்தவர் தொகுதியாக எல்லை நிர்ணயம் செய்தாலும் எதிர்பார்க்கும் பிரதிபலனை சிறுபான்மை இனத்தவர்கள் பெறுவது நடைமுறைச் சாத்தியமற்றது. மேலும் எல்லா இனத்தவர்களின் சமநிலை பிரதிநிதித்துவத்தை பாதுகாத்து இயலக்கூடிய வகையில் குறிப்பிட்ட ஒரு தொகுதிக்குள் அவர்களின் வாக்குப்பலம் செறிவாக இருக்கும் வகையில் தொகுதி எல்லை நிர்ணயம் செய்யத் தீர்மானிக்கப்பட்டது.

456. வேறு சில பிரேரணைகள், மலைநாட்டுத் தமிழர்களின் பிரதிநிதித்துவப்படுத்துவதை உறுதி செய்யும் வகையில் தெரணியகல மற்றும் யட்டியந்தொட்டை பிரதேசங்களை உள்ளடக்கி தொகுதிகள் எல்லை நிர்ணயம் செய்யப்படவேண்டும் என்று பரிந்துரைத்தது. இம் மாவட்டம் பூராகவும், பல பிரதேச செயலகப் பிரிவுகளில் பரம்பலாக வசிக்கும் தமிழர்கள் 61,609 (7.3%) பேர் இருப்பதையும் அவர்களில் கூடுதலானோர் 3 பிரதேச செயலகப் பிரிவுகளில் செறிவாக வாழ்வதையும் குழு அவதானித்து. எல்லா இனத்தவர்களின் சமநிலை பிரதிநிதித்துவத்தை பாதுகாத்து இயலக்கூடிய வகையில் குறிப்பிட்ட ஒரு தொகுதிக்குள் அவர்களின் வாக்குப்பலம் செறிவாக இருக்கும் வகையில் தொகுதி எல்லை நிர்ணயம் செய்யத் தீர்மானிக்கப்பட்டது.

457. ஒரு பொதுவான பிரேரணை தமிழர்கள் மற்றும் முஸ்லீம்கள் பிரதிநிதித்துவப்படுத்துவதை உறுதி செய்யுமாறு தொகுதிகளின் எல்லை நிர்ணயம் அமைய வேண்டுமென விதந்துரைத்தது. இப் பிரேரணையின் பரிந்துரை, மேற்கூறப்பட்ட இரு பந்திகளுக்கு அமைய முடிந்தவரையில் உள்ளடக்கப்பட்டுள்ளது.

458. பெறப்பட்ட ஆலோசனைகளில், நான்கு குழுவிற்கு கொடுக்கப்பட்ட பொறுப்பு ஆணைக்கு உட்பட்டு அமையாமலோ அல்லது எதுவிதமான பிரேரணைகளையும் உள்ளடக்கமலோ இருந்ததால் குழு எதுவித நடவடிக்கையும் எடுக்க வேண்டிய தேவை ஏற்படவில்லை.

459. தொகுதிகளுக்கு பெயரிடும்போது, சிலவற்றுக்கு சரித்திர பிரசித்திபெற்ற பெயர் இடப்படப்பட்டுள்ளது. மற்றைய தொகுதிகளுக்கு அத் தொகுதியிலுள்ள ஒரு பிரதேச செயலகத்தின் பெயரை கிராம சேவகர் பிரிவுகளின் எண்ணிக்கை மற்றும் சனத்தொகை அடிப்படையில் இட தீர்மானிக்கப்பட்டது. எந்தவொரு பிரேரணையிலும் தொகுதிகளுக்கு பெயரிடுவது சம்பந்தமாக பரிந்துரைகள் இருக்கவில்லை.

460. சுருக்கமாக கூறினால் 3 பிரதேச செயலகங்கள் கூறாக்காமல் முழுவதுமாக தொகுதிகளுக்குள் அடங்குவதோடு, 3 பிரதேச செயலக பிரிவுகள் 2 தொகுதிகளுக்குள் பிரிக்கப்பட்டும், 4 பிரதேச செயலக பிரிவுகள் 3 தொகுதிக்குள் பிரிக்கப்பட்டும், 1 பிரதேச செயலக பிரிவு 4 தொகுதிக்குள் பிரிக்கப்பட்டும் சராசரி மக்கள் தொகையான 93,405 விட்டு -6.6% மற்றும் + 5.3 % இற்கும் வெளியே செல்லாதவாறு இருக்கக்கூடியதாகவும் எல்லா இனத்தவர்களின் சமநிலை பிரதிநிதித்துவத்தை பாதுகாத்து கேகாலை மாவட்டம் 9 ஒற்றை அங்கத்துவ தொகுதிகளாக பின்வருமாறு பிரிக்கப்பட்டுள்ளது.

தேர்தல் தொகுதிகள் – கேகாலை மாவட்டம்

தேர்தல் தொகுதி இலக்கம்	தேர்தல் தொகுதியின் பெயர்	தெரிவுசெய்ய வேண்டிய உறுப்பினர் தொகை
1	ரம்புக்கனை	1
2	மாவனெல்ல	1
3	கேகாலை	1
4	கலிகமுவ	1
5	வறக்காப்பொல	1
6	அரநாயக்க	1
7	யட்டியந்தொட்டை	1
8	ருவண்வெல்ல	1
9	தெஹியோவிட்ட	1

மாகாண சபைத் தேர்தல் தொகுதி இலக்கம்: 1 - ரம்புக்கனை

தெரிவுசெய்ய வேண்டிய உறுப்பினர் தொகை:- 1

விஸ்தீரணம் (ச.கிமீ) 155.3

சனத்தொகை

இனத்தொகுதி		%	சமயம்		%
சிங்களவர்	90790	94.8%	பௌத்தம்	87113	90.9%
இலங்கைத் தமிழர்	899	0.9%	இந்து	924	1.0%
இந்தியத்தமிழர்	277	0.3%	இஸ்லாம்	3909	4.1%
இலங்கைச்சோனகர்	3756	3.9%	றோமன் கத்தோலிக்கம்	1384	1.4%
ஏனையவர்	91	0.1%	ஏனைய கிறிஸ்தவம்	2478	2.6%
			ஏனையவை	5	0.0%
மொத்தம்	95813		மொத்தம்	95813	

மேற்கூறிய தேர்தல் தொகுதிக்குள் உள்ளடக்கப்பட வேண்டிய பகுதிகள்	கிராம சேவகர் பிரிவுகள் எண்ணிக்கை
1. ரம்புக்கனை பிரதேச செயலக பிரிவு.	89
2. மாவனெல்ல பிரதேச செயலக பிரிவின் ஒரு பகுதி	9

மாகாண சபைத் தேர்தல் தொகுதி இலக்கம்: 2 - மாவனெல்ல

தெரிவுசெய்ய வேண்டிய உறுப்பினர் தொகை:- 1 — விஸ்தீரணம் (ச.கிமீ) 81.1

சனத்தொகை

இனத்தொகுதி		%	சமயம்		%
சிங்களவர்	52568	59.4%	பௌத்தம்	52359	59.2%
இலங்கைத் தமிழர்	810	0.9%	இந்து	702	0.8%
இந்தியத்தமிழர்	170	0.2%	இஸ்லாம்	34968	39.5%
இலங்கைச்சோனகர்	34811	39.4%	றோமன் கத்தோலிக்கம்	255	0.3%
ஏனையவர்	91	0.1%	ஏனைய கிறிஸ்தவம்	163	0.2%
			ஏனையவை	3	0.0%
மொத்தம்	88450		மொத்தம்	88450	

மேற்கூறிய தேர்தல் தொகுதிக்குள் உள்ளடக்கப்பட வேண்டிய பகுதிகள்	கிராம சேவகர் பிரிவுகள் எண்ணிக்கை
1. மாவனெல்ல பிரதேச செயலக பிரிவின் ஒரு பகுதி	53
2. அரநாயக்க பிரதேச செயலக பிரிவின் ஒரு பகுதி	1

மாகாண சபைத் தேர்தல் தொகுதி இலக்கம்: 3 - கேகாலை

தெரிவுசெய்ய வேண்டிய உறுப்பினர் தொகை:- 1 — விஸ்தீரணம் (ச.கிமீ) 115.4

சனத்தொகை

இனத்தொகுதி		%	சமயம்		%
சிங்களவர்	91045	95.8%	பௌத்தம்	89390	94.0%
இலங்கைத் தமிழர்	834	0.9%	இந்து	2219	2.3%
இந்தியத்தமிழர்	1947	2.0%	இஸ்லாம்	1230	1.3%
இலங்கைச்சோனகர்	1133	1.2%	றோமன் கத்தோலிக்கம்	1582	1.7%
ஏனையவர்	113	0.1%	ஏனைய கிறிஸ்தவம்	643	0.7%
			ஏனையவை	8	0.0%
மொத்தம்	95072		மொத்தம்	95072	

மேற்கூறிய தேர்தல் தொகுதிக்குள் உள்ளடக்கப்பட வேண்டிய பகுதிகள்	கிராம சேவகர் பிரிவுகள் எண்ணிக்கை
1. கேகாலை பிரதேச செயலக பிரிவு.	61
2. மாவனெல்ல பிரதேச செயலக பிரிவின் ஒரு பகுதி	3

மாகாண சபைத் தேர்தல் தொகுதி இலக்கம்: 4 - கலிகமுவ

தெரிவுசெய்ய வேண்டிய உறுப்பினர் தொகை:- 1 விஸ்தீரணம் (ச.கிமீ) 154.2

சனத்தொகை

இனத்தொகுதி		%	சமயம்		%
சிங்களவர்	82886	95.0%	பௌத்தம்	82422	94.5%
இலங்கைத் தமிழர்	621	0.7%	இந்து	2645	3.0%
இந்தியத்தமிழர்	2505	2.9%	இஸ்லாம்	1236	1.4%
இலங்கைச்சோனகர்	1158	1.3%	றோமன் கத்தோலிக்கம்	572	0.7%
ஏனையவர்	66	0.1%	ஏனைய கிறிஸ்தவம்	351	0.4%
			ஏனையவை	10	0.0%
மொத்தம்	87236		மொத்தம்	87236	

மேற்கூறிய தேர்தல் தொகுதிக்குள் உள்ளடக்கப்பட வேண்டிய பகுதிகள்	கிராம சேவகர் பிரிவுகள் எண்ணிக்கை
1. கலிகமுவ பிரதேச செயலக பிரிவின் ஒரு பகுதி	45
2. வறக்காப்பொல பிரதேச செயலக பிரிவின் ஒரு பகுதி	15

மாகாண சபைத் தேர்தல் தொகுதி இலக்கம்: 5 - வறக்காப்பொல

தெரிவுசெய்ய வேண்டிய உறுப்பினர் தொகை:- 1 விஸ்தீரணம் (ச.கிமீ) 165.5

சனத்தொகை

இனத்தொகுதி		%	சமயம்		%
சிங்களவர்	84164	90.8%	பௌத்தம்	83855	90.4%
இலங்கைத் தமிழர்	1449	1.6%	இந்து	2810	3.0%
இந்தியத்தமிழர்	1927	2.1%	இஸ்லாம்	5229	5.6%
இலங்கைச்சோனகர்	5120	5.5%	றோமன் கத்தோலிக்கம்	553	0.6%
ஏனையவர்	49	0.1%	ஏனைய கிறிஸ்தவம்	255	0.3%
			ஏனையவை	7	0.0%
மொத்தம்	92709		மொத்தம்	92709	

மேற்கூறிய தேர்தல் தொகுதிக்குள் உள்ளடக்கப்பட வேண்டிய பகுதிகள்	கிராம சேவகர் பிரிவுகள் எண்ணிக்கை
1. வறக்காப்பொல பிரதேச செயலக பிரிவின் ஒரு பகுதி	63

மாகாண சபைத் தேர்தல் தொகுதி இலக்கம்: 6 - அரநாயக்க

தெரிவுசெய்ய வேண்டிய உறுப்பினர் தொகை:- 1 விஸ்தீரணம் (ச.கிமீ) 193.3

சனத்தொகை

இனத்தொகுதி		%	சமயம்		%
சிங்களவர்	91474	94.6%	பௌத்தம்	91340	92.9%
இலங்கைத் தமிழர்	1300	1.0%	இந்து	3062	3.0%
இந்தியத்தமிழர்	2238	2.0%	இஸ்லாம்	3315	3.4%
இலங்கைச்சோனகர்	3264	3.4%	றோமன் கத்தோலிக்கம்	319	0.3%
ஏனையவர்	30	0.0%	ஏனைய கிறிஸ்தவம்	266	0.3%
			ஏனையவை	4	0.0%
மொத்தம்	98306		மொத்தம்	98306	

மேற்கூறிய தேர்தல் தொகுதிக்குள் உள்ளடக்கப்பட வேண்டிய பகுதிகள்	கிராம சேவகர் பிரிவுகள் எண்ணிக்கை
1. மாவனெல்ல பிரதேச செயலக பிரிவின் ஒரு பகுதி	6
2. அரநாயக்க பிரதேச செயலக பிரிவின் ஒரு பகுதி	60
3. புளத்கொகுபிட்டிய பிரதேச செயலக பிரிவின் ஒரு பகுதி	14

மாகாண சபைத் தேர்தல் தொகுதி இலக்கம்: 7 - யட்டியந்தொட்டை

தெரிவுசெய்ய வேண்டிய உறுப்பினர் தொகை:- 1 விஸ்தீரணம் (ச.கிமீ) 315.5

சனத்தொகை

இனத்தொகுதி		%	சமயம்		%
சிங்களவர்	62966	67.3%	பௌத்தம்	62567	66.9%
இலங்கைத் தமிழர்	4846	5.2%	இந்து	26408	28.2%
இந்தியத்தமிழர்	24125	25.8%	இஸ்லாம்	1648	1.7%
இலங்கைச்சோனகர்	1576	1.7%	றோமன் கத்தோலிக்கம்	1798	1.9%
ஏனையவர்	105	0.1%	ஏனைய கிறிஸ்தவம்	1196	1.3%
			ஏனையவை	1	0.0%
மொத்தம்	93618		மொத்தம்	93618	

மேற்கூறிய தேர்தல் தொகுதிக்குள் உள்ளடக்கப்பட வேண்டிய பகுதிகள்	கிராம சேவகர் பிரிவுகள் எண்ணிக்கை
1. புளத்கொகுபிட்டிய பிரதேச செயலக பிரிவின் ஒரு பகுதி	8
2. யட்டியந்தொட்டை பிரதேச செயலக பிரிவின் ஒரு பகுதி	29
3. தெஹியோவிட்ட பிரதேச செயலக பிரிவின் ஒரு பகுதி	7
4. தெரணியகல பிரதேச செயலக பிரிவின் ஒரு பகுதி	4

மாகாண சபைத் தேர்தல் தொகுதி இலக்கம்: 8 - ருவண்வெல்ல

தெரிவுசெய்ய வேண்டிய உறுப்பினர் தொகை:- 1

விஸ்தீரணம் (ச.கிமீ) 192.5

சனத்தொகை

இனத்தொகுதி		%	சமயம்		%
சிங்களவர்	82822	86.1%	பௌத்தம்	82267	85.5%
இலங்கைத் தமிழர்	3441	3.6%	இந்து	5144	5.3%
இந்தியத்தமிழர்	2665	2.8%	இஸ்லாம்	7606	7.9%
இலங்கைச்சோனகர்	7258	7.5%	றோமன் கத்தோலிக்கம்	731	0.8%
ஏனையவர்	48		ஏனைய கிறிஸ்தவம்	484	0.5%
			ஏனையவை	2	0.0%
மொத்தம்	96234		மொத்தம்	96234	

மேற்கூறிய தேர்தல் தொகுதிக்குள் உள்ளடக்கப்பட வேண்டிய பகுதிகள்	கிராம சேவகர் பிரிவுகள் எண்ணிக்கை
1. ருவண்வெல்ல பிரதேச செயலக பிரிவு.	38
2. கலிகமுவ பிரதேச செயலக பிரிவின் ஒரு பகுதி	6
3. புளத்கொகுபிட்டிய பிரதேச செயலக பிரிவின் ஒரு பகுதி	5
4.யட்டியந்தொட்டை பிரதேச செயலக பிரிவின் ஒரு பகுதி	1
5. தெஹியோவிட்ட பிரதேச செயலக பிரிவின் ஒரு பகுதி	6

மாகாண சபைத் தேர்தல் தொகுதி இலக்கம்: 9 - தெஹியோவிட்ட

தெரிவுசெய்ய வேண்டிய உறுப்பினர் தொகை:- 1

விஸ்தீரணம் (ச.கிமீ) 320.1

சனத்தொகை

இனத்தொகுதி		%	சமயம்		%
சிங்களவர்	79654	85.5%	பௌத்தம்	78604	84.3%
இலங்கைத் தமிழர்	3661	3.9%	இந்து	10436	11.2%
இந்தியத்தமிழர்	7894	8.5%	இஸ்லாம்	2023	2.2%
இலங்கைச்சோனகர்	1921	2.1%	றோமன் கத்தோலிக்கம்	1583	1.7%
ஏனையவர்	80	0.1%	ஏனைய கிறிஸ்தவம்	550	0.6%
			ஏனையவை	14	0.0%
மொத்தம்	93210		மொத்தம்	93210	

மேற்கூறிய தேர்தல் தொகுதிக்குள் உள்ளடக்கப்பட வேண்டிய பகுதிகள்	கிராம சேவகர் பிரிவுகள் எண்ணிக்கை
1. யட்டியந்தொட்டை பிரதேச செயலக பிரிவு.	2
2. தெஹியோவிட்ட பிரதேச செயலக பிரிவின் ஒரு பகுதி	26
3. தெரணியகல பிரதேச செயலக பிரிவின் ஒரு பகுதி	22

KEGALLE DISTRICT
PROVINCIAL COUNCIL ELECTORATE NO. 1
RAMBUKKANA

SCALE 1:130,410

2.5 1.25 0 2.5 5

Kilometers

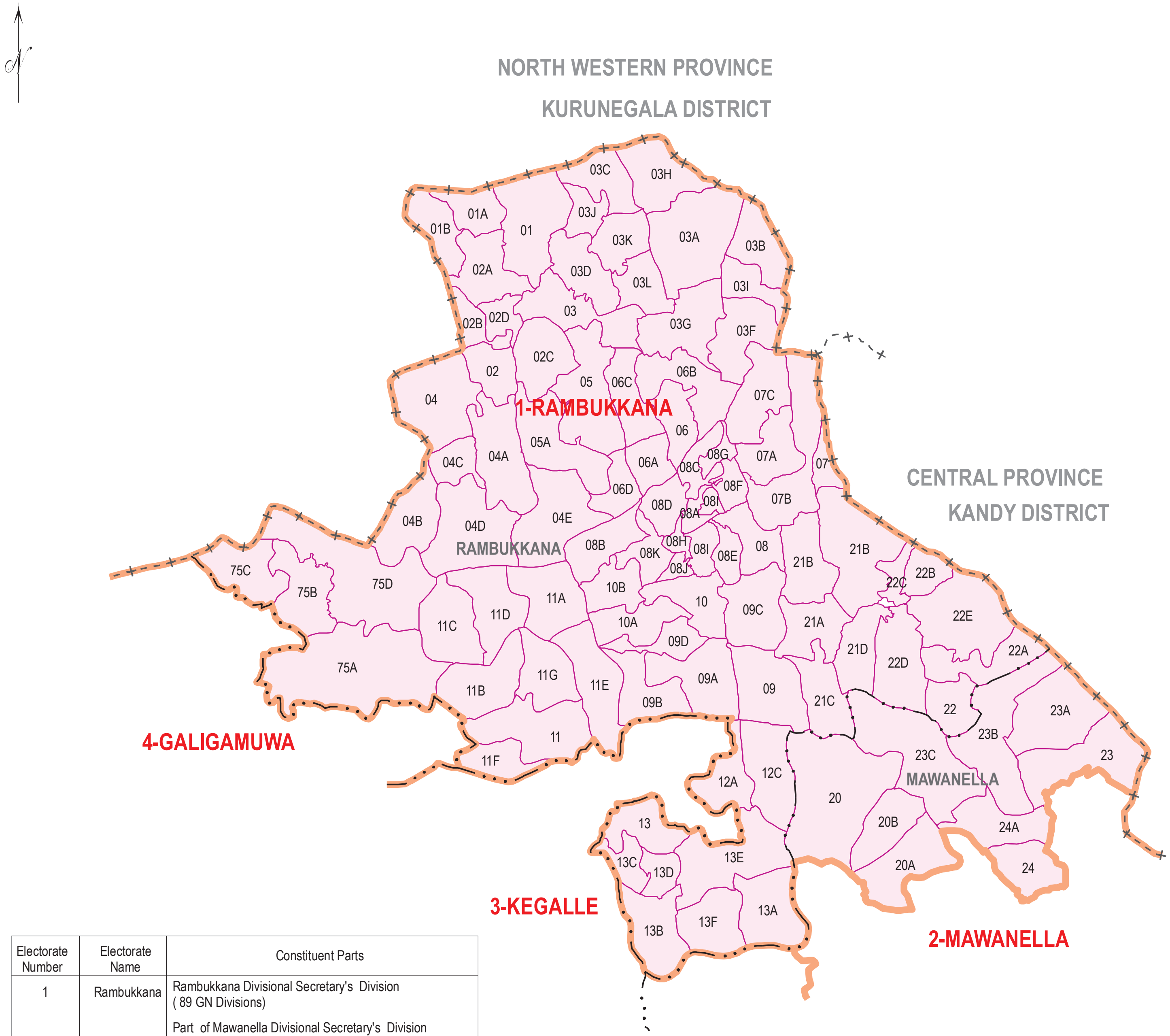

LEGEND

+··+··+··+··+··+	Province Boundary
+ · + · + · + · +	District Boundary
— · · · — · · · —	Divisional Secretary's Division Boundary
———	Grama Niladhari Division Boundary
▬▬▬	Provincial Council Electorate Boundary
MAHO	Divisional Secretary's Division Name
36	Grama Niladhari Division No.
3 -MAHAWA	Provincial Council Electorate Number & Name

LOCATION DIAGRAM

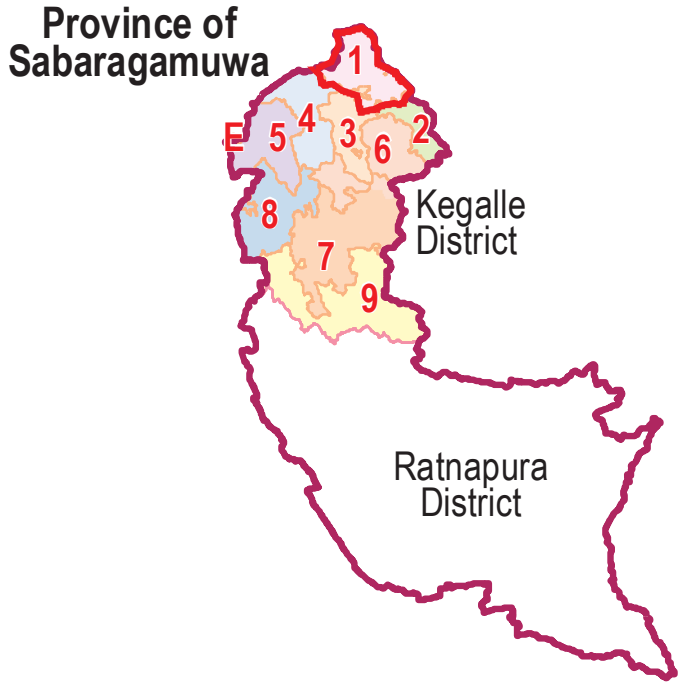

REFERENCE

Province Boundary

District Boundary

1 Provincial Council Electorate Number

Electorate Number	Electorate Name	Constituent Parts
1	Rambukkana	Rambukkana Divisional Secretary's Division (89 GN Divisions) Part of Mawanella Divisional Secretary's Division (09 GN Divisions) (Total of 98 GN Divisions)

Data Source :

Topographical data of the Survey Department of Sri Lanka & National Delimitation Committee Data 2013/2016

KEGALLE DISTRICT
PROVINCIAL COUNCIL ELECTORATE NO. 2
MAWANELLA

SCALE 1:100,000

2 1 0 2 4

Kilometers

Electorate Number	Electorate Name	Constituent Parts
2	Mawanella	Part of Mawanella Divisional Secretary's Division (53 GN Divisions) Part of Aranayake Divisional Secretary's Division (01 GN Division) (Total of 54 GN Divisions)

LEGEND

- Province Boundary
- District Boundary
- Divisional Secretary's Division Boundary
- Grama Niladhari Division Boundary
- Provincial Council Electorate Boundary
- MAHO — Divisional Secretary's Division Name
- 36 — Grama Niladhari Division No.
- 3 -MAHAWA — Provincial Council Electorate Number & Name

LOCATION DIAGRAM

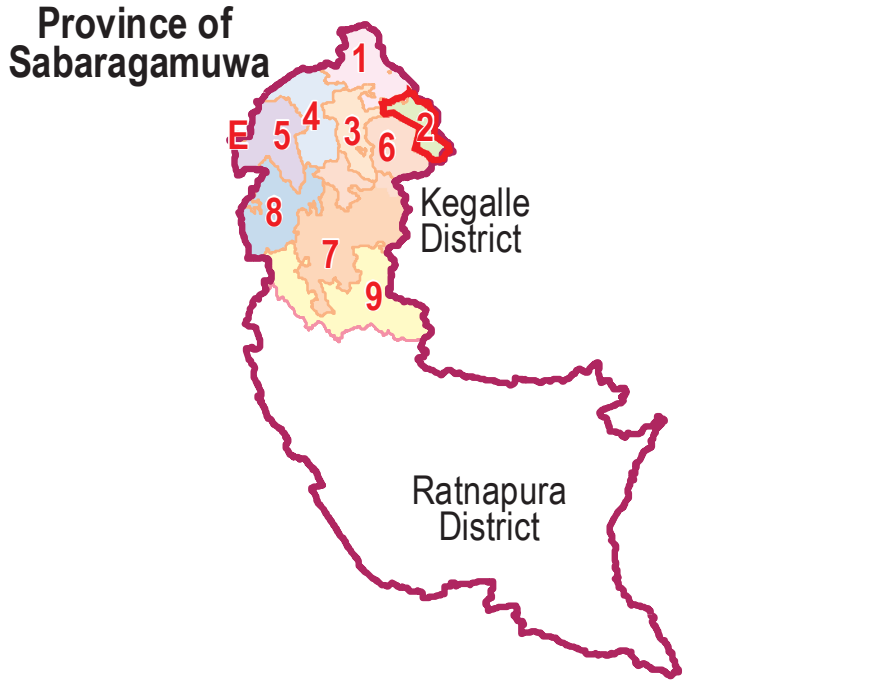

REFERENCE
- Province Boundary
- District Boundary
- 1 Provincial Council Electorate Number

Data Source :

Topographical data of the Survey Department of Sri Lanka & National Delimitation Committee Data 2013/2016

KEGALLE DISTRICT
PROVINCIAL COUNCIL ELECTORATE NO. 3 KEGALLE

SCALE 1:120,000

2 1 0 2 4

Kilometers

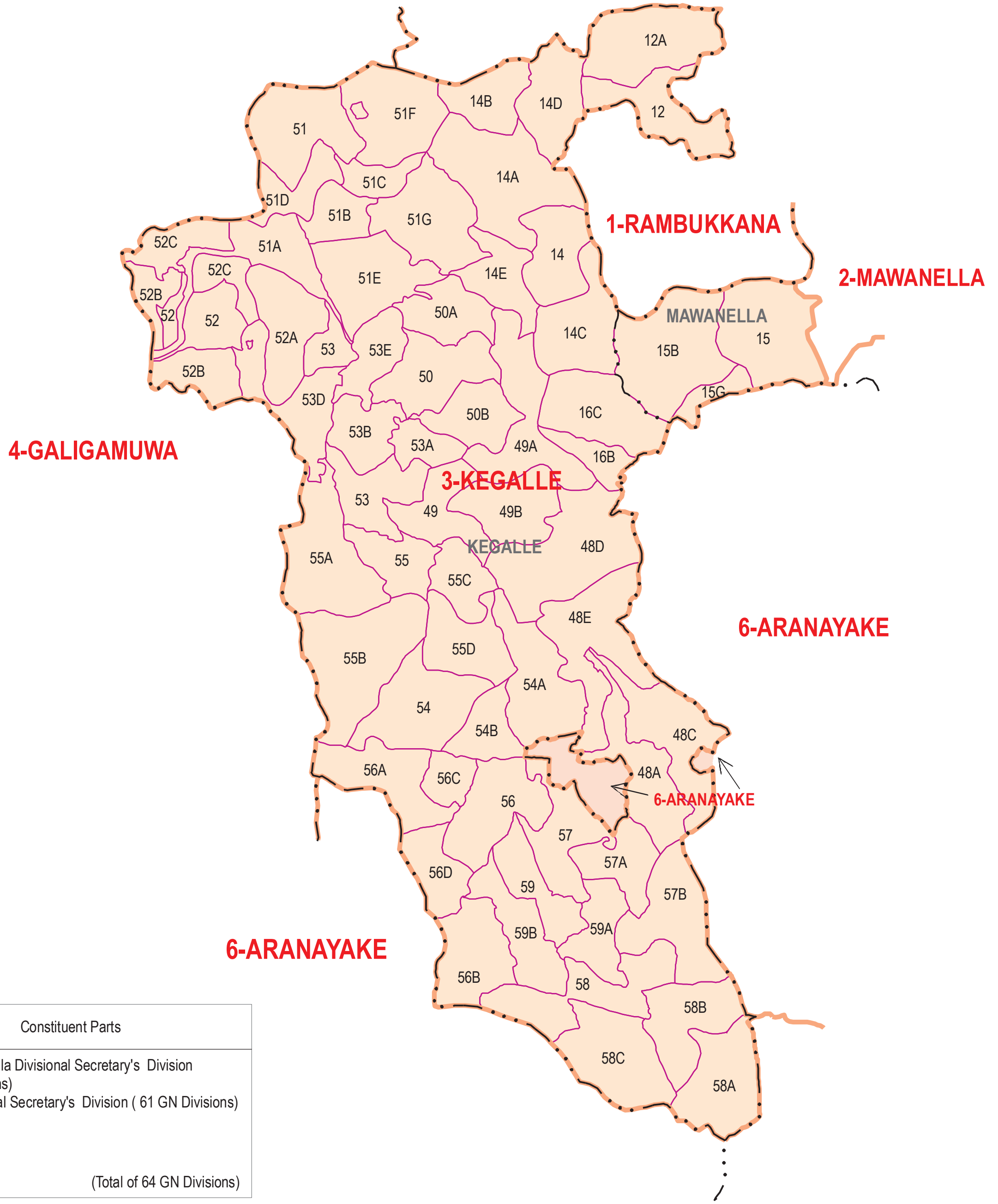

LEGEND

	Province Boundary
	District Boundary
	Divisional Secretary's Division Boundary
	Grama Niladhari Division Boundary
	Provincial Council Electorate Boundary
MAHO	Divisional Secretary's Division Name
36	Grama Niladhari Division No.
3 -MAHAWA	Provincial Council Electorate Number & Name

LOCATION DIAGRAM

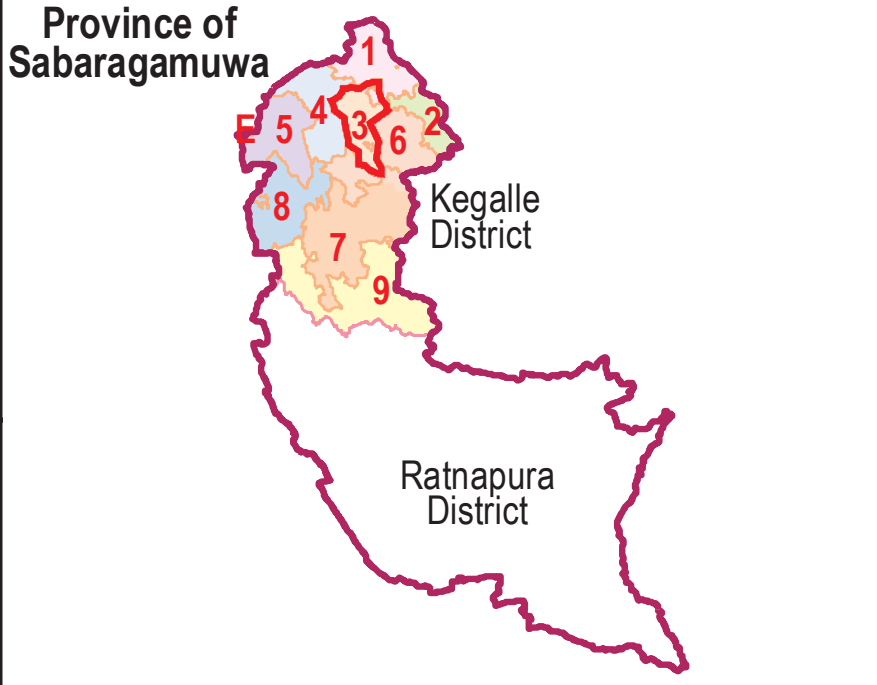

REFERENCE

	Province Boundary
	District Boundary
1	Provincial Council Electorate Number

Electorate Number	Electorate Name	Constituent Parts
3	Kegalle	Part of Mawanella Divisional Secretary's Division (03 GN Divisions) Kegalle Divisional Secretary's Division (61 GN Divisions) (Total of 64 GN Divisions)

Data Source :

Topographical data of the Survey Department of Sri Lanka & National Delimitation Committee Data 2013/2016

KEGALLE DISTRICT
PROVINCIAL COUNCIL ELECTORATE NO. 4 GALIGAMUWA

SCALE 1:125,000

2 1 0 2 4

Kilometers

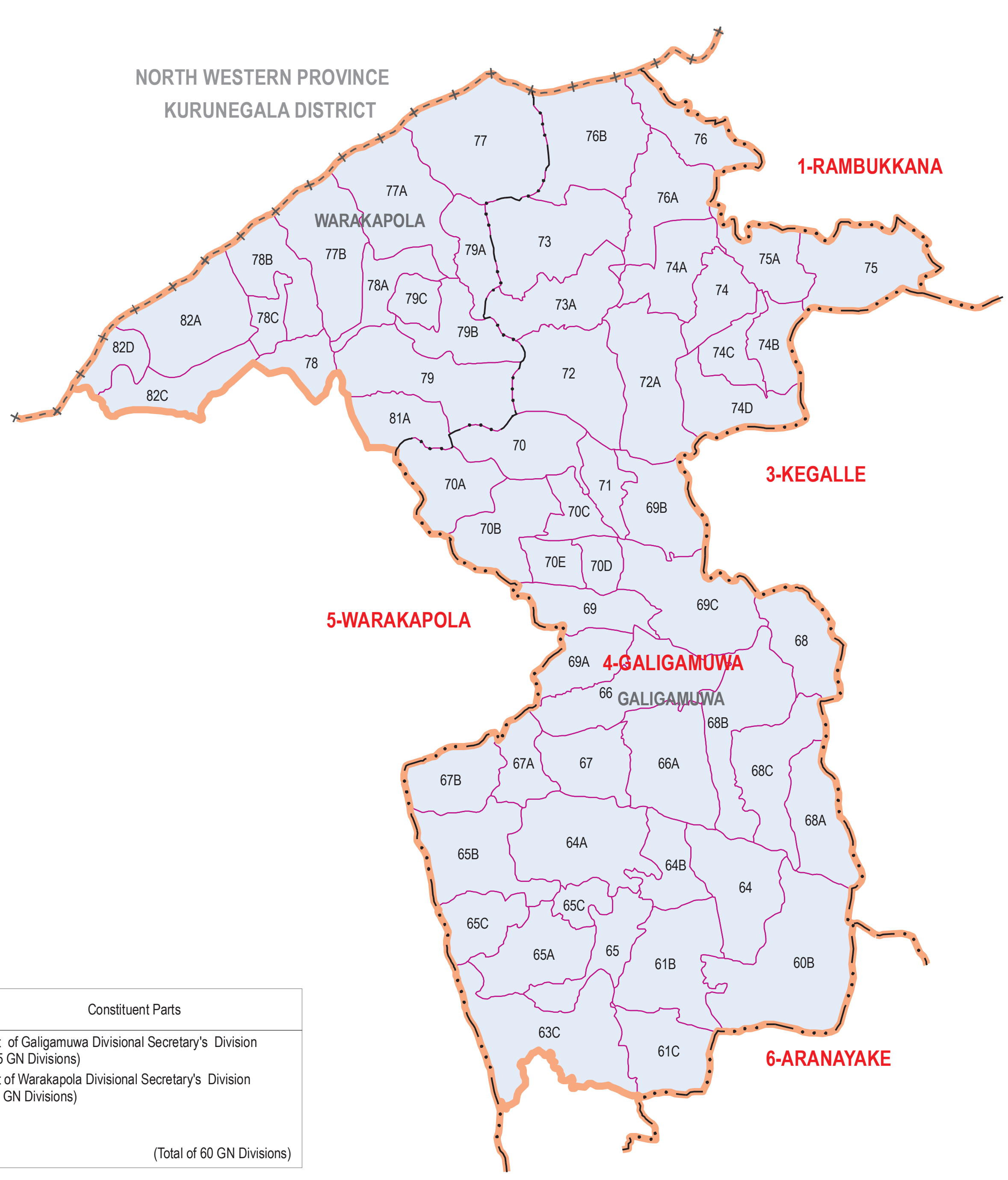

Electorate Number	Electorate Name	Constituent Parts
4	Galigamuwa	Part of Galigamuwa Divisional Secretary's Division (45 GN Divisions) Part of Warakapola Divisional Secretary's Division (15 GN Divisions) (Total of 60 GN Divisions)

LEGEND

- Province Boundary
- District Boundary
- Divisional Secretary's Division Boundary
- Grama Niladhari Division Boundary
- Provincial Council Electorate Boundary
- MAHO — Divisional Secretary's Division Name
- 36 — Grama Niladhari Division No.
- 3 -MAHAWA — Provincial Council Electorate Number & Name

LOCATION DIAGRAM

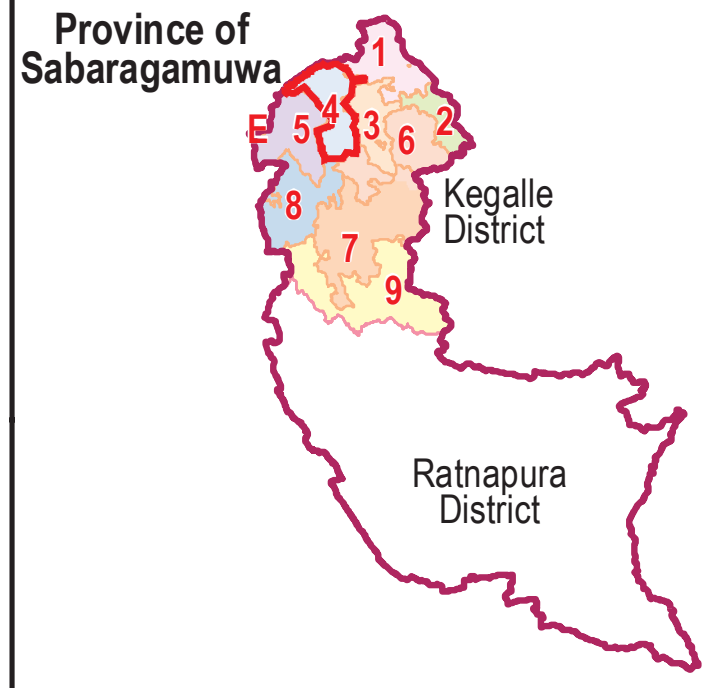

REFERENCE

- Province Boundary
- District Boundary
- 1 Provincial Council Electorate Number

Data Source :

Topographical data of the Survey Department of Sri Lanka & National Delimitation Committee Data 2013/2016

KEGALLE DISTRICT
PROVINCIAL COUNCIL ELECTORATE NO. 5 WARAKAPOLA

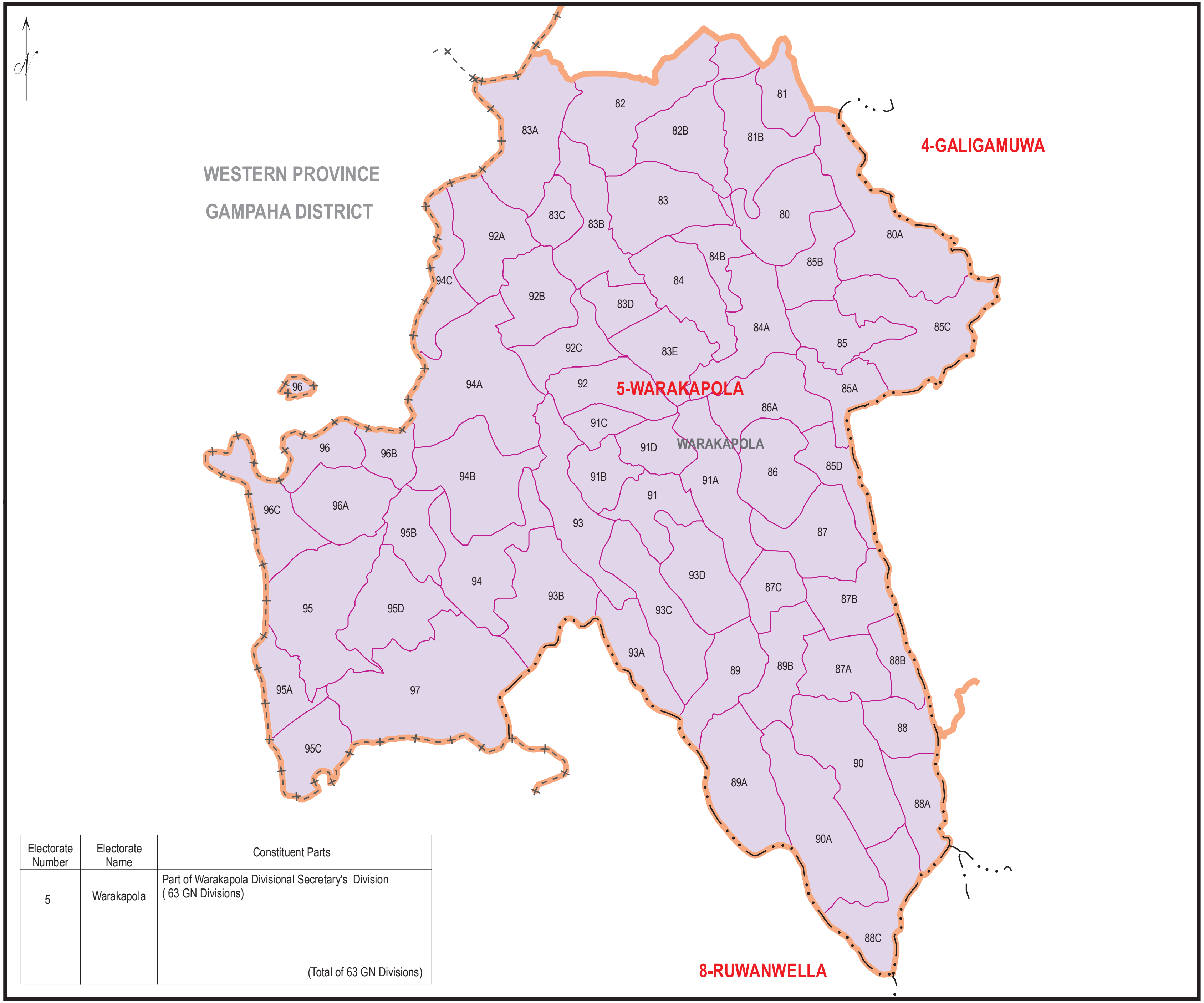

Electorate Number	Electorate Name	Constituent Parts
5	Warakapola	Part of Warakapola Divisional Secretary's Division (63 GN Divisions) (Total of 63 GN Divisions)

SCALE 1:110,000

2 1 0 2 4

Kilometers

LEGEND

	Province Boundary
	District Boundary
	Divisional Secretary's Division Boundary
	Grama Niladhari Division Boundary
	Provincial Council Electorate Boundary
MAHO	Divisional Secretary's Division Name
36	Grama Niladhari Division No.
3 -MAHAWA	Provincial Council Electorate Number & Name

LOCATION DIAGRAM

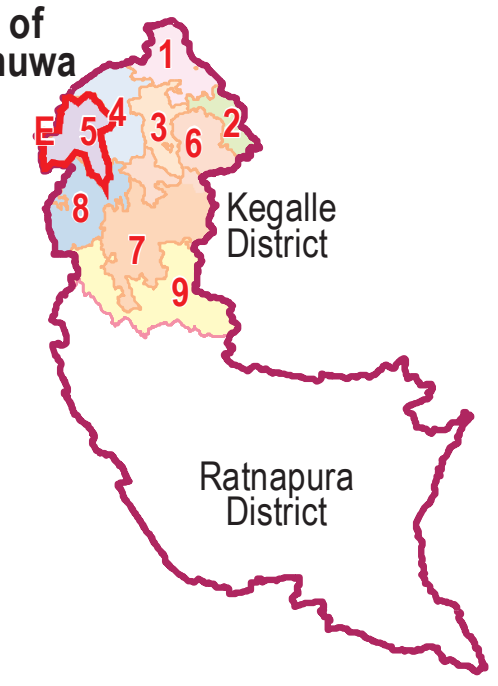

REFERENCE

	Province Boundary
	District Boundary
1	Provincial Council Electorate Number

Data Source :

Topographical data of the Survey Department of Sri Lanka & National Delimitation Committee Data 2013/2016

KEGALLE DISTRICT
PROVINCIAL COUNCIL ELECTORATE NO. 6 ARANAYAKE

SCALE 1:140,000

2.5 1.25 0 2.5 5
Kilometers

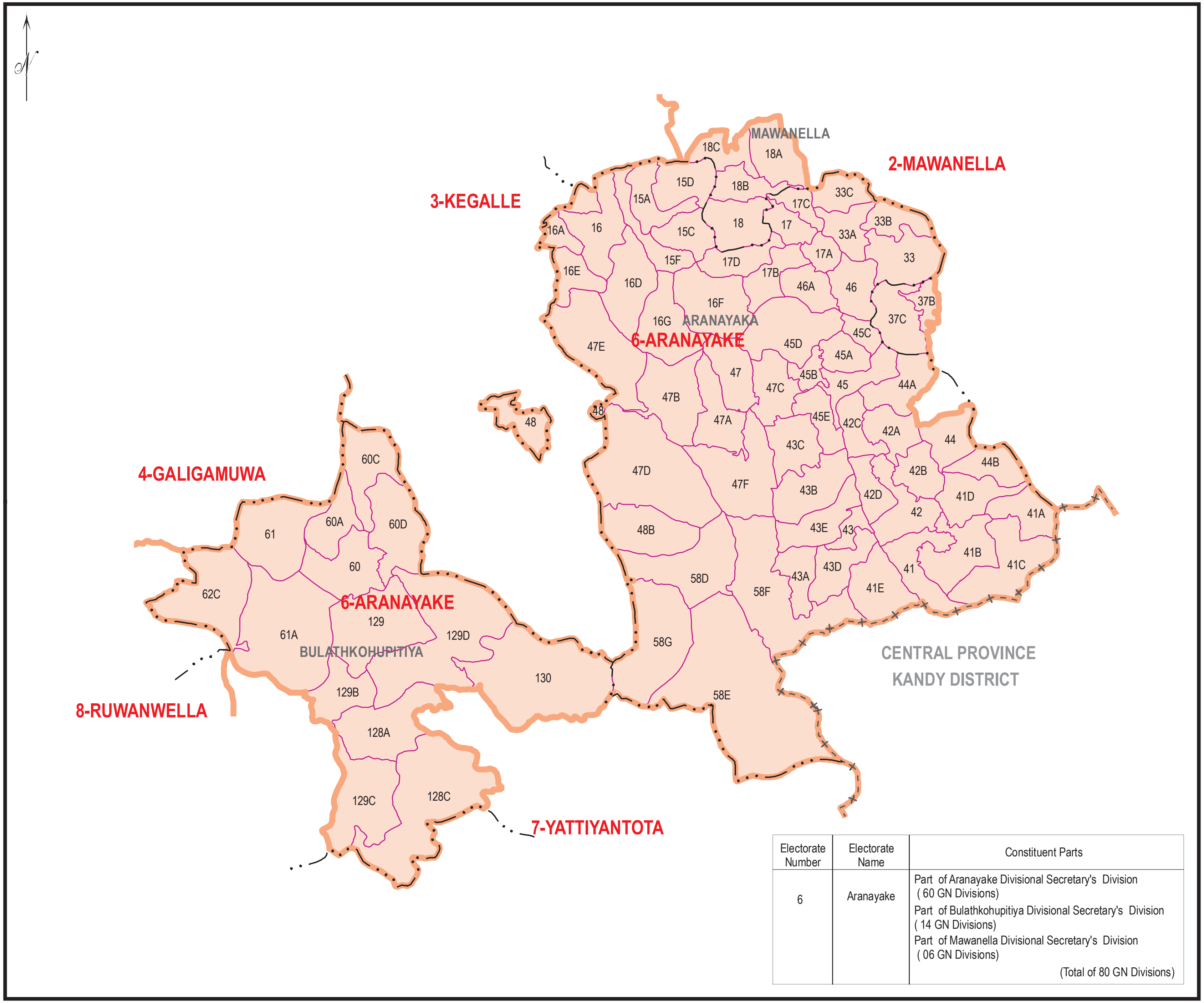

Electorate Number	Electorate Name	Constituent Parts
6	Aranayake	Part of Aranayake Divisional Secretary's Division (60 GN Divisions) Part of Bulathkohupitiya Divisional Secretary's Division (14 GN Divisions) Part of Mawanella Divisional Secretary's Division (06 GN Divisions) (Total of 80 GN Divisions)

LEGEND

- Province Boundary
- District Boundary
- Divisional Secretary's Division Boundary
- Grama Niladhari Division Boundary
- Provincial Council Electorate Boundary
- MAHO — Divisional Secretary's Division Name
- 36 — Grama Niladhari Division No.
- 3 -MAHAWA — Provincial Council Electorate Number & Name

LOCATION DIAGRAM

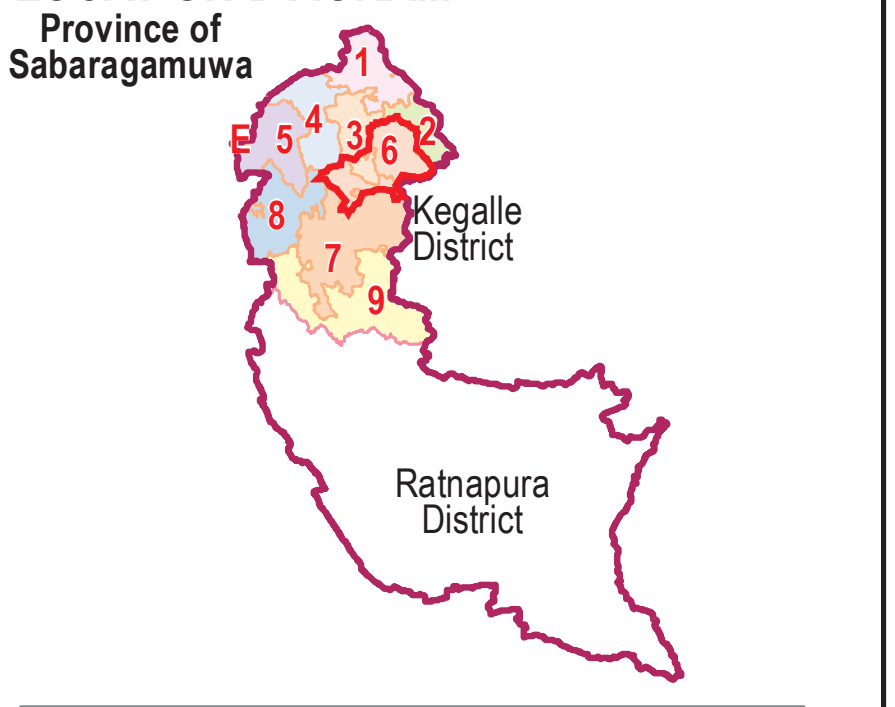

REFERENCE

- Province Boundary
- District Boundary
- 1 Provincial Council Electorate Number

Data Source :

Topographical data of the Survey Department of Sri Lanka & National Delimitation Committee Data 2013/2016

KEGALLE DISTRICT
PROVINCIAL COUNCIL ELECTORATE NO. 7 YATTIYANTOTA

SCALE 1:170,000

3.5 | 1.75 | 0 | 3.5 | 7

Kilometers

LEGEND

- Province Boundary
- District Boundary
- Divisional Secretary's Division Boundary
- Grama Niladhari Division Boundary
- Provincial Council Electorate Boundary
- MAHO — Divisional Secretary's Division Name
- 36 — Grama Niladhari Division No.
- 3 -MAHAWA — Provincial Council Electorate Number & Name

LOCATION DIAGRAM

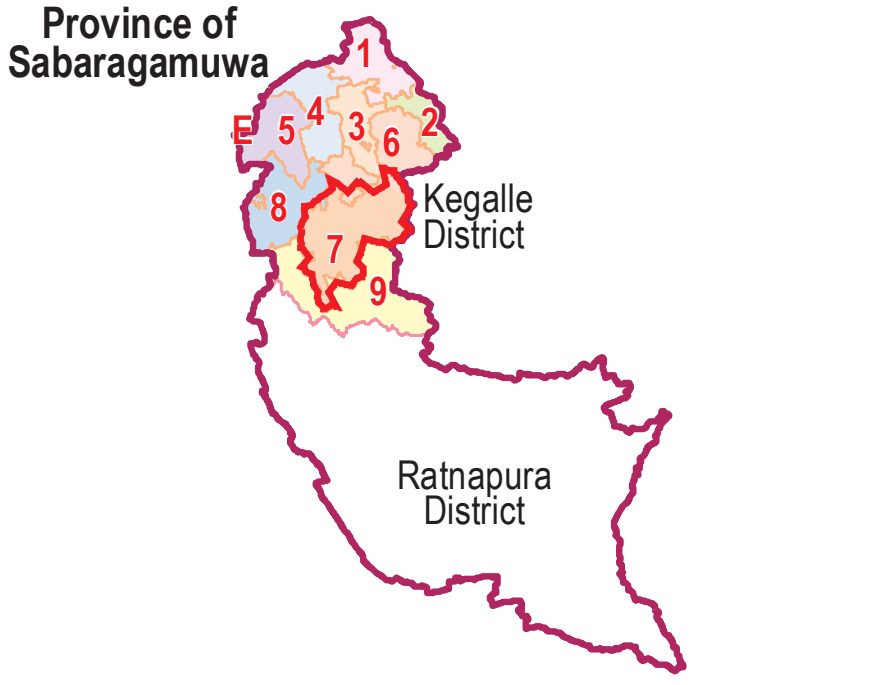

REFERENCE

- Province Boundary
- District Boundary
- 1 — Provincial Council Electorate Number

Electorate Number	Electorate Name	Constituent Parts
7	Yattiyantota	Part of Bulathkohupitiya Divisional Secretary's Division (08 GN Divisions) Part of Yattiyantota Divisional Secretary's Division (29 GN Divisions) Part of Deraniyagala Divisional Secretary's Division (04 GN Divisions) Part of Dehiowita Divisional Secretary's Division (07 GN Divisions) (Total of 48 GN Divisions)

Data Source :

Topographical data of the Survey Department of Sri Lanka & National Delimitation Committee Data 2013/2016

KEGALLE DISTRICT
PROVINCIAL COUNCIL ELECTORATE NO. 8 RUWANWELLA

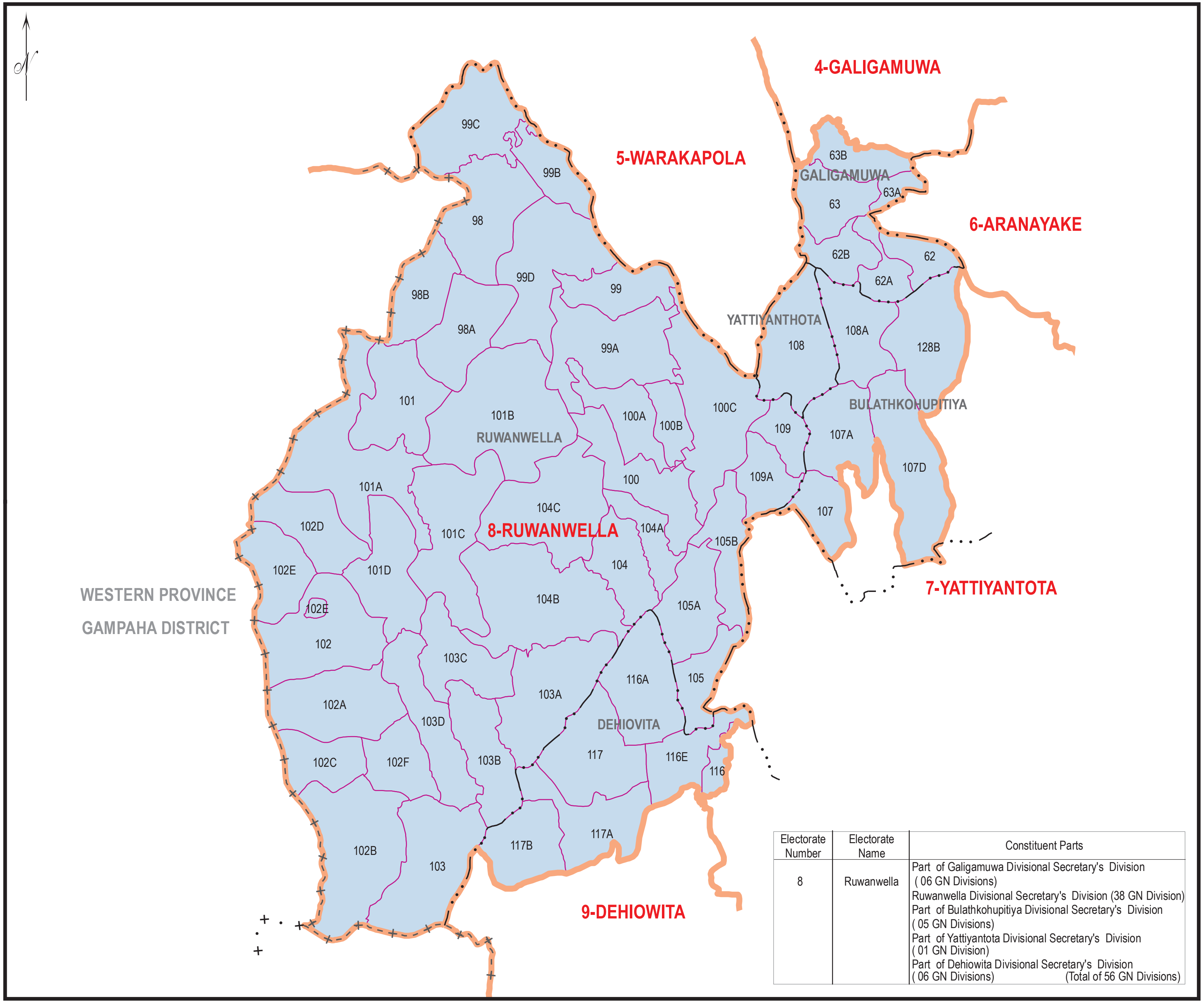

Electorate Number	Electorate Name	Constituent Parts
8	Ruwanwella	Part of Galigamuwa Divisional Secretary's Division (06 GN Divisions) Ruwanwella Divisional Secretary's Division (38 GN Division) Part of Bulathkohupitiya Divisional Secretary's Division (05 GN Divisions) Part of Yattiyantota Divisional Secretary's Division (01 GN Division) Part of Dehiowita Divisional Secretary's Division (06 GN Divisions) (Total of 56 GN Divisions)

SCALE 1:125,000

2.5 1.25 0 2.5 5
Kilometers

LEGEND

Symbol	Meaning
+··+··+··+	Province Boundary
+·+·+·+	District Boundary
—···—···—	Divisional Secretary's Division Boundary
(line)	Grama Niladhari Division Boundary
(thick line)	Provincial Council Electorate Boundary
MAHO	Divisional Secretary's Division Name
36	Grama Niladhari Division No.
3 -MAHAWA	Provincial Council Electorate Number & Name

LOCATION DIAGRAM

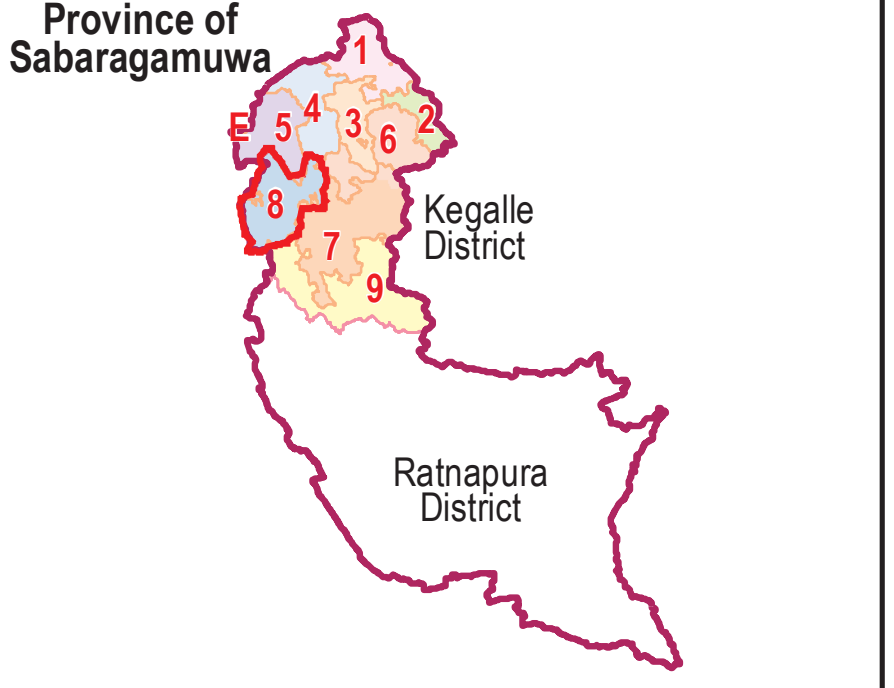

REFERENCE
Province Boundary
District Boundary
1 Provincial Council Electorate Number

Data Source :

Topographical data of the Survey Department of Sri Lanka & National Delimitation Committee Data 2013/2016

KEGALLE DISTRICT
PROVINCIAL COUNCIL ELECTORATE NO. 9 DEHIOWITA

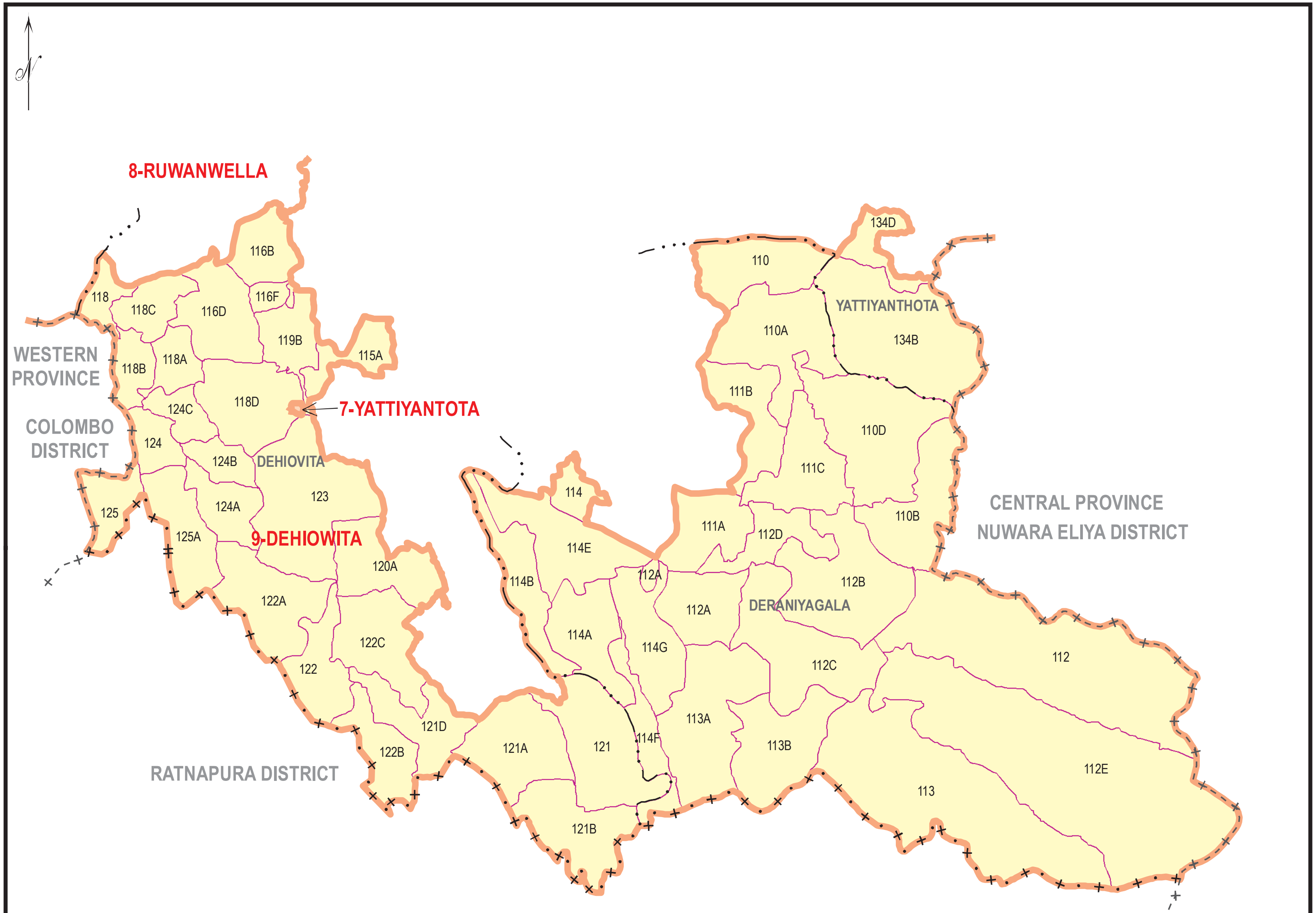

Electorate Number	Electorate Name	Constituent Parts
9	Dehiowita	Part of Yattiyantota Divisional Secretary's Division (02 GN Divisions) Part of Dehiowita Divisional Secretary's Division (26 GN Divisions) Part of Deraniyagala Divisional Secretary's Division (22 GN Divisions) (Total of 50 GN Divisions)

SCALE 1:170,000

2.5 1.25 0 2.5 5 7.5

Kilometers

LEGEND

Symbol	Meaning
	Province Boundary
	District Boundary
	Divisional Secretary's Division Boundary
	Grama Niladhari Division Boundary
	Provincial Council Electorate Boundary
MAHO	Divisional Secretary's Division Name
36	Grama Niladhari Division No.
3 -MAHAWA	Provincial Council Electorate Number & Name

LOCATION DIAGRAM

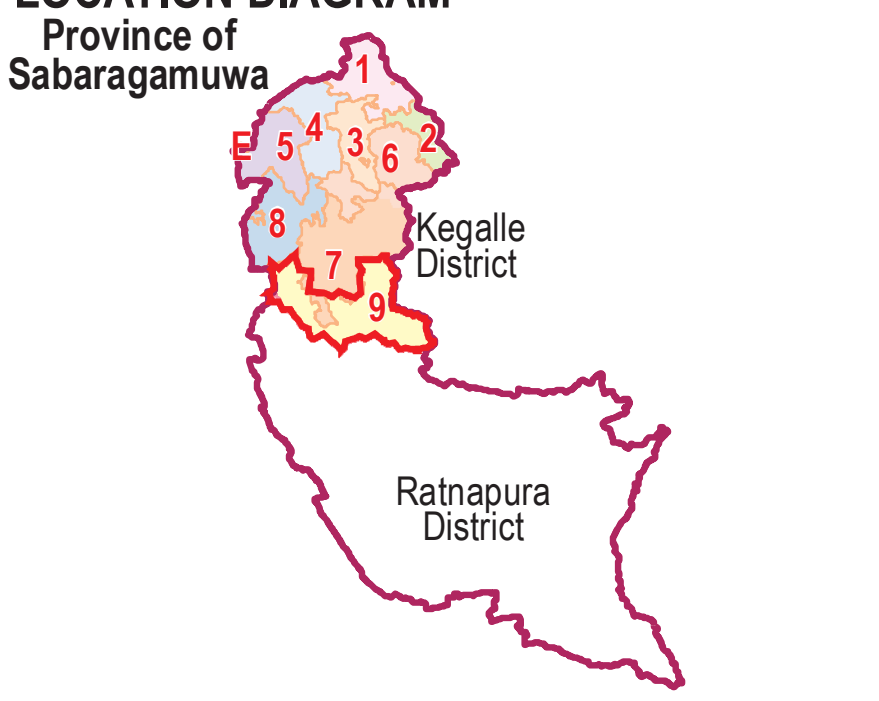

REFERENCE

Province Boundary
District Boundary
1 Provincial Council Electorate Number

Data Source :

Topographical data of the Survey Department of Sri Lanka & National Delimitation Committee Data 2013/2016

பகுதி III

தொகுதி எல்லைகளின் பட்டியல்

அத்தியாயம் 12

தொகுதி எல்லைகளின் பட்டியல்

461. இவ்வத்தியாயத்தில் 9 மாகாணங்களுக்குட்பட்ட 25 நிருவாக மாவட்டங்களில் எல்லை நிர்ணயக் குழுவினால் எல்லை நிர்ணயம் செய்யப்பட்ட 222 மாகாண சபைத் தேர்தல் தொகுதி எல்லைகளின் பட்டியல் தரப்பட்டுள்ளது.

462. மாகாணங்களுக்குள் ஒவ்வொரு மாவட்டத்திற்குள்ளும் எல்லை நிர்ணயிக்கப்பட்ட தேர்தல் தொகுதிகளின் எண்ணிக்கை கீழே உள்ள அட்டவணை 12.1 ல் தரப்பட்டிள்ளது.

அட்டவணை 12.1: மாவட்ட அடிப்படையில் தேர்தல் தொகுதிகளின் எண்ணிக்கை

மாகாணம்	நிருவாக மாவட்டம்	ஒற்றை அங்கத்தவர் தொகுதிகளின் எண்ணிக்கை	பல் அங்கத்தவர்கள் தொகுதிகளின் எண்ணிக்கை	மொத்தம்
மேல்	கொழும்பு	20	-	20
	கம்பஹா	20	-	20
	களுத்துறை	11	-	11
மத்திய	கண்டி	15	-	15
	மாத்தளை	6	-	6
	நுவரெலியா	8	-	8
தெற்கு	காலி	11	-	11
	மாத்தறை	9	-	9
	அம்பாந்தோட்டை	7	-	7
வட	யாழ்ப்பாணம்	8	-	8
	கிளிநொச்சி	2	-	2
	மன்னார்	3	-	3
	வவுனியா	3	-	3
	முல்லைத்தீவு	3	-	3
கிழக்கு	மட்டக்களப்பு	6	-	6
	அம்பாறை	7	-	7
	திருக்கோணமலை	5	-	5
வடமேல்	குருநாகல்	17	-	17
	புத்தளம்	8	-	8
வடமத்திய	அநுராதபுரம்	11	-	11
	பொலன்னறுவை	5	-	5
ஊவா	பதுளை	9	-	9
	மொனறாகலை	7	-	7
சப்ரகமுவ	இரத்தினபுரி	12	-	12
	கேகாலை	9	-	9
மொத்தம்		222		222

463. ஒவ்வொரு தொகுதியினதும் பெயர், இலக்கம், புவியியல் எல்லைகள் மற்றும் தேர்தல் தொகுதிக்குள் உள்ளடக்கப்பட பிரதேசங்கள் என்பவற்றின் விவரங்கள் அடங்கிய பட்டியல் கீழே தரப்பட்டுள்ளன. (இதனுடன் சம்பந்தப்பட்ட படங்கள் குழுவினால் தயாரிக்கப்பட்டுள்ளது. பெயர், இலக்கம், புவியியல் எல்லைகள் மற்றும் தேர்தல் தொகுதிக்குள் உள்ளடக்கப்பட பிரதேசங்கள் என்பவற்றை உள்ளடக்கிய இப் படங்கள் 3-11 வரையான அத்தியாயங்களுள் உள்ளடக்கப்பட்டுள்ளன. ஒவ்வொரு மாவட்டத்தினுள்ளும் வரும் தேர்தல் தொகுதிகள் அடங்கிய 25 மாவட்டத்திற்குமான படங்கள் கொண்ட தொகுதி இவ்வறிக்கையின் இரண்டாம் பாகமாக வெளியிடப்பட்டுள்ளது.

கொழும்பு மாவட்டம்

மாகாண சபைத் தேர்தல் தொகுதி இலக்கம்: 1 – கொட்டாஞ்சேனை

தேர்தல் தொகுதி இலக்கமும் பெயரும்	தெரிவுசெய்ய வேண்டிய உறுப்பினர் தொகை
1 – கொட்டாஞ்சேனை	**ஒன்று (1)**

எல்லைகள் விளக்கம்:-

வடக்கே:- கடல் மற்றும் கம்பஹா மாவட்டம்.

கிழக்கே:- கம்பஹா மாவட்டம் மற்றும் *கொழும்பு* பிரதேச செயலக பிரிவின் மிகுதிப் பகுதி.

தெற்கே:- *கொழும்பு* பிரதேச செயலக பிரிவின் மிகுதிப் பகுதி.

மேற்கே:- *கொழும்பு* பிரதேச செயலக பிரிவின் மிகுதிப் பகுதி மற்றும் கடல்.

மேற்கூறிய தேர்தல் தொகுதிக்குள் உள்ளடக்கப்பட வேண்டிய பகுதிகள்:-

(1) *கொழும்பு* பிரதேச செயலக பிரிவிலுள்ள 5-சம்மன்திரணபுர; 10-மட்டக்குளி; 15-மோதரை; 30-அலுத் மாவத்தை; 35-லுனுபொக்குன; 45-கொட்டாஞ்சேனை கிழக்கு; 50-கொட்டாஞ்சேனை மேற்கு; 55-கொச்சிக்கடை வடக்கு; 60-ஜிந்துப்பிட்டி ஆகிய கிராம அலுவலர் பிரிவுகள்.

மாகாண சபைத் தேர்தல் தொகுதி இலக்கம்: 2 – கிராண்ட்பாஸ்

தேர்தல் தொகுதி இலக்கமும் பெயரும்	தெரிவுசெய்ய வேண்டிய உறுப்பினர் தொகை
2 – கிராண்ட்பாஸ்	**ஒன்று (1)**

எல்லைகள் விளக்கம்:-

வடக்கே:- *கொழும்பு* பிரதேச செயலக பிரிவின் மிகுதிப் பகுதி.

கிழக்கே:- கம்பஹா மாவட்டம் , *கொலண்ணாவை* பிரதேச செயலக பிரிவு மற்றும் *திம்பிரிகஸ்யாயை* பிரதேச செயலக பிரிவு.

தெற்கே:- *கொழும்பு* பிரதேச செயலக பிரிவின் மிகுதிப் பகுதி.

மேற்கே:- *கொழும்பு* பிரதேச செயலக பிரிவின் மிகுதிப் பகுதி.

மேற்கூறிய தேர்தல் தொகுதிக்குள் உள்ளடக்கப்பட வேண்டிய பகுதிகள்:-

(1) *கொழும்பு* பிரதேச செயலக பிரிவிலுள்ள 20-மாதம்பிட்டி; 25-மஹவத்த; 40-புளூமெண்டல்; 65-மசங்கஸ் வீதி; 70-நியு பஸார்; 75-கிராண்ட்பாஸ் தெற்கு; 80-கிராண்ட்பாஸ் வடக்கு; 85-நவகம்புர; 95-கெத்தாராம; 105-புதுக்கடை மேற்கு; 110-கொச்சிக்கடை தெற்கு ஆகிய கிராம அலுவலர் பிரிவுகள்.

மாகாண சபைத் தேர்தல் தொகுதி இலக்கம்: 3 – மாளிகாவத்தை

தேர்தல் தொகுதி இலக்கமும் பெயரும்	தெரிவுசெய்ய வேண்டிய உறுப்பினர் தொகை
3 – மாளிகாவத்தை	**ஒன்று (1)**

எல்லைகள் விளக்கம்:-

வடக்கே:- *கொழும்பு* பிரதேச செயலக பிரிவின் மிகுதிப் பகுதி.

கிழக்கே:- *கொலண்ணாவை* பிரதேச செயலக பிரிவு.

தெற்கே:- *திம்பிரிகஸ்யாயை* பிரதேச செயலக பிரிவின் மிகுதிப் பகுதி,

மேற்கே:- *கொழும்பு* பிரதேச செயலக பிரிவின் மிகுதிப் பகுதி.

மேற்கூறிய தேர்தல் தொகுதிக்குள் உள்ளடக்கப்பட வேண்டிய பகுதிகள்:-

(1) *கொழும்பு* பிரதேச செயலக பிரிவிலுள்ள 90-மாளிகாவத்தை கிழக்கு; 100-புதுக்கடை கிழக்கு; 130-கொம்பனித்தெரு; 135-ஹூனுபிட்டிய; 140-சுதுவெல்ல; 145-வாழைத் தோட்டம்; 150-பஞ்சிகாவத்தை; 155-மாளிகாவத்தை மேற்கு; 160-மாளிகாகந்த; 165-மருதானை; 170-இப்பன்வல; 175-வேகந்தை ஆகிய கிராம அலுவலர் பிரிவுகள்.

(2) *திம்பிரிகஸ்யாயை* பிரதேச செயலக பிரிவிலுள்ள 178-குப்பியாவத்தை கிழக்கு மற்றும் 176-தெமட்டகொடை ஆகிய கிராம அலுவலர் பிரிவுகள்.

மாகாண சபைத் தேர்தல் தொகுதி இலக்கம்: 4 – பொரலை

தேர்தல் தொகுதி இலக்கமும் பெயரும்	தெரிவுசெய்ய வேண்டிய உறுப்பினர் தொகை
4 – பொரலை	**ஒன்று (1)**

எல்லைகள் விளக்கம்:-

வடக்கே:- *கொழும்பு* பிரதேச செயலக பிரிவு மற்றும் *திம்பிரிகஸ்யாயை* பிரதேச செயலக பிரிவின் மிகுதிப் பகுதி.

கிழக்கே:- *கொலண்ணாவை* பிரதேச செயலக பிரிவு மற்றும் *ஸ்ரீ ஜயவர்தனபுர கோட்டை* பிரதேச செயலக பிரிவு.

தெற்கே:- *திம்பிரிகஸ்யாயை* பிரதேச செயலக பிரிவின் மிகுதிப் பகுதி.

மேற்கே:- *திம்பிரிகஸ்யாயை* பிரதேச செயலக பிரிவின் மிகுதிப் பகுதி.

மேற்கூறிய தேர்தல் தொகுதிக்குள் உள்ளடக்கப்பட வேண்டிய பகுதிகள்:-

(1) *திம்பிரிகஸ்யாயை* பிரதேச செயலக பிரிவிலுள்ள 182-கருவாத்தோட்டம்; 179-குப்பியாவத்தை மேற்கு; 177-வனாத்தமுல்லை; 180-பொரலை வடக்கு; 181-பொரலை தெற்கு; 183-கோதமீபுர; 184-நாரஹேன்பிட்ட; 185-திம்பிரிகஸ்யாய; 186-கிருள ஆகிய கிராம அலுவலர் பிரிவுகள்.

மாகாண சபைத் தேர்தல் தொகுதி இலக்கம்: 5 – *கொலன்னாவை மேற்கு*

தேர்தல் தொகுதி இலக்கமும் பெயரும்	தெரிவுசெய்ய வேண்டிய உறுப்பினர் தொகை
5 – *கொலன்னாவை மேற்கு*	**ஒன்று (1)**

எல்லைகள் விளக்கம்:-

வடக்கே:- கம்பஹா மாவட்டம்.

கிழக்கே:- *கொலன்னாவை* பிரதேச செயலக பிரிவின் மிகுதிப் பகுதி.

தெற்கே:- *கடுவெலை* பிரதேச செயலக பிரிவு மற்றும் *ஸ்ரீ ஜயவர்தனபுர கோட்டை* பிரதேச செயலக பிரிவு.

மேற்கே:- *திம்பிரிகஸ்யாயை* பிரதேச செயலக பிரிவு மற்றும் *கொழும்பு* பிரதேச செயலக பிரிவு.

மேற்கூறிய தேர்தல் தொகுதிக்குள் உள்ளடக்கப்பட வேண்டிய பகுதிகள்:-

(1) *கொலன்னாவை* பிரதேச செயலக பிரிவிலுள்ள 509D-வதுல்ல; 509A-சேதவத்த; 509C-ஹல்முல்ல; 509-கொட்டுவில; 509B-வெஹெரகொட; 510A-ஒருகொடவத்தை; 510-மீதொட்டமுல்ல; 508A-வெலேவத்த; 508-கித்தம்பஹுவ; 507-வென்னவத்த; 506C-மஹ புத்கமுவ B; 511-வெல்லம்பிட்டி; 510B-குருணியவத்த; 512-கொலன்னாவை; 511A-தஹம்புர; 512B-சிங்ஹபுர ; 513A-மெகொட கொலன்னாவ; 513D-போபெத்த; 513C-கஜூகஹவத்த; 513-கொத்தடுவ; 512A-சாலமுல்ல; 512D-விஜயபுர; 512C-கஜபாபுர; 513B-மாதின்னாகொட; 513E-எல்ஹேன; 505D-தொடம்கஹஹேன ஆகிய கிராம அலுவலர் பிரிவுகள்.

மாகாண சபைத் தேர்தல் தொகுதி இலக்கம்: 6 – *கொலன்னாவை கிழக்கு*

தேர்தல் தொகுதி இலக்கமும் பெயரும்	தெரிவுசெய்ய வேண்டிய உறுப்பினர் தொகை
6 – ***கொலன்னாவை கிழக்கு***	**ஒன்று (1)**

எல்லைகள் விளக்கம்:-

வடக்கே:- கம்பஹா மாவட்டம்.

கிழக்கே:- கம்பஹா மாவட்டம் மற்றும் *கடுவெலை* பிரதேச செயலக பிரிவின் மிகுதிப் பகுதி.

தெற்கே:- *கடுவெலை* பிரதேச செயலக பிரிவின் மிகுதிப் பகுதி.

மேற்கே:- *ஸ்ரீ ஜயவர்தனபுர கோட்டை* பிரதேச செயலக பிரிவு மற்றும் *கொலன்னாவை* பிரதேச செயலக பிரிவின் மிகுதிப் பகுதி.

மேற்கூறிய தேர்தல் தொகுதிக்குள் உள்ளடக்கப்பட வேண்டிய பகுதிகள்:-

(1) *கொலன்னாவை* பிரதேச செயலக பிரிவிலுள்ள 506A-குடா புத்கமுவ; 504-கௌனிமுல்ல; 501A-அம்பத்தளை; 501-முல்லேரியா வடக்கு; 504A-பெலகம; 505-கொட்டிகாவத்த கிழக்கு; 506-மஹ புத்கமுவ A; 506D-மஹ புத்கமுவ C; 506B-பட்டலந்தஹேன; 505C-கொட்டிகாவத்த மேற்கு; 503A-முல்லேரியா தெற்கு; 503C-மல்கம; 502-உடுமுல்ல வடக்கு; 502B-மாளிகாகொடெல்ல; 502C-ராஜசிங்ஹகம; 502A-உடுமுல்ல தெற்கு; 503B-ஹிம்புட்டான கிழக்கு; 503-ஹிம்புட்டான மேற்கு; 505A-மல்புர; 505B-கொத்தொட்டுவ புதிய நகர் ஆகிய கிராம அலுவலர் பிரிவுகள்.

(2) *கடுவெலை* பிரதேச செயலக பிரிவிலுள்ள 478-தலாஹேன வடக்கு; 477A-தலங்கம வடக்கு B; 478A-தலாஹேன தெற்கு; 477B-முத்தெட்டுகொட; 477-தலங்கம வடக்கு A; 491A-வல்பொல; 491-கலபலுவாவ 491B-கொட்டுவேகொட ஆகிய கிராம அலுவலர் பிரிவுகள்.

மாகாண சபைத் தேர்தல் தொகுதி இலக்கம்: 7 – *கடுவெலை*

தேர்தல் தொகுதி இலக்கமும் பெயரும்	தெரிவுசெய்ய வேண்டிய உறுப்பினர் தொகை
7 – *கடுவெலை*	**ஒன்று (1)**

எல்லைகள் விளக்கம்:-

வடக்கே:- *கடுவெலை* பிரதேச செயலக பிரிவின் மிகுதிப் பகுதி, *கொலன்னாவை* பிரதேச செயலக பிரிவு மற்றும் கம்பஹா மாவட்டம்.

கிழக்கே:- *கடுவெலை* பிரதேச செயலக பிரிவின் மிகுதிப் பகுதி.

தெற்கே:- *கடுவெலை* பிரதேச செயலக பிரிவின் மிகுதிப் பகுதி மற்றும் *மஹரகம* பிரதேச செயலக பிரிவு.

மேற்கே:- *மஹரகம* பிரதேச செயலக பிரிவு, *ஸ்ரீ ஜயவர்தனபுர கோட்டை* பிரதேச செயலக பிரிவு மற்றும் *கடுவெலை* பிரதேச செயலக பிரிவின் மிகுதிப் பகுதி.

மேற்கூறிய தேர்தல் தொகுதிக்குள் உள்ளடக்கப்பட வேண்டிய பகுதிகள்:-

(1) *கடுவெலை* பிரதேச செயலக பிரிவிலுள்ள 475-வெலிவிட்ட; 474A-ரக்கஹவத்த; 474-ஹேவாகம; 473A-கடுவெலை ; 472A-பஹல போமிரிய A; 471-இஹல போமிரிய; 473-கொத்தலாவலை; 475A-மஹதெனிய; 476B-மாலபே வடக்கு; 488B-துன்அந்தஹேன; 489-போரே; 476-மாலம்பே கிழக்கு; 476A-மாலம்பே மேற்கு; 479E-பட்டபொத; 477C-பொத்துஅராவ ; 494-ஹோகந்தர வடக்கு; 494B-அரங்கல; 495A-எவரிஹேன; 479D-குமாரகெவத்த; 479-ஜயவடனகம; 479F-அருப்பிட்டிய; 479B-ஆசிரி உயன; 479A-பஹலவெல; 479C-விக்கிரமசிங்கபுர; 495-வெல்லன்கிரிய ஆகிய கிராம அலுவலர் பிரிவுகள்.

மாகாண சபைத் தேர்தல் தொகுதி இலக்கம்: 8 – அத்துருகிரிய

தேர்தல் தொகுதி இலக்கமும் பெயரும்	தெரிவுசெய்ய வேண்டிய உறுப்பினர் தொகை
8 – அத்துருகிரிய	**ஒன்று (1)**

எல்லைகள் விளக்கம்:-

வடக்கே:- *கடுவெலை* பிரதேச செயலக பிரிவின் மிகுதிப் பகுதி மற்றும் கம்பஹா மாவட்டம்.

கிழக்கே:- சீதாவக்க (*ஹங்வெல்ல*) பிரதேச செயலக பிரிவு.

தெற்கே:- *ஹோமாகம* பிரதேச செயலக பிரிவின் மிகுதிப் பகுதி மற்றும் *மஹரகம* பிரதேச செயலக பிரிவு,

மேற்கே:- *கடுவெலை* பிரதேச செயலக பிரிவின் மிகுதிப் பகுதி.

மேற்கூறிய தேர்தல் தொகுதிக்குள் உள்ளடக்கப்பட வேண்டிய பகுதிகள்:-

(1) *கடுவெலை* பிரதேச செயலக பிரிவிலுள்ள 471A-வேகேவத்த; 470-நவகமுவ; 472B-பஹல போமிரிய B; 488A-வெலிஹிந்த; 488-கொரதொட்ட; 470A-நவகமுவ தெற்கு; 480C-பட்டேவெல; 469-ரணால; 480A-தெடிகமுவ; 480B-எம்பில்லதெனிய; 480-வெலிபில்லேவ; 487A-சாந்தாலோக்ககம; 487-ஒருவலை; 490-அத்துருகிரிய; 490B-தல்தியாவல; 489A-பொரலுகொட; 494A-ஹோகந்தர கிழக்கு; 494C-ஹோகந்தர தெற்கு; 490A-அத்துருகிரிய தெற்கு ஆகிய கிராம அலுவலர் பிரிவுகள்.

(2) *ஹோமாகம* பிரதேச செயலக பிரிவிலுள்ள 449-ஜல்தர; 451-ஹேன்பிட்ட; 446A-ஆட்டிகல மேற்கு; 446-ஆட்டிகல கிழக்கு; 450-பட்டவல; 450A-வல்பிட்ட; 482D-நாவலமுல்ல; 482E-மீகஸ்முல்ல; 481-ஹபரகட வடக்கு; 481D-முல்லேகம வடக்கு; 481A-முல்லேகம தெற்கு; 481B-ஹபரகட தெற்கு; 482B-பனாகொட நகர்; 447B-பானலுவ ஆகிய கிராம அலுவலர் பிரிவுகள்.

மாகாண சபைத் தேர்தல் தொகுதி இலக்கம்: 9 – ஹங்வெல்ல

தேர்தல் தொகுதி இலக்கமும் பெயரும்	தெரிவுசெய்ய வேண்டிய உறுப்பினர் தொகை
9 – ஹங்வெல்ல	**ஒன்று (1)**

எல்லைகள் விளக்கம்:-

வடக்கே:- *ஹோமாகம* பிரதேச செயலக பிரிவின் மிகுதிப் பகுதி மற்றும் கம்பஹா மாவட்டம்.

கிழக்கே:- சீதாவக்க (*ஹங்வெல்ல*) பிரதேச செயலக பிரிவின் மிகுதிப் பகுதி மற்றும் *பாதுக்கை* பிரதேச செயலக பிரிவின் மிகுதிப் பகுதி.

தெற்கே:- களுத்துறை மாவட்டம்.

மேற்கே:- *ஹோமாகம* பிரதேச செயலக பிரிவின் மிகுதிப் பகுதி.

மேற்கூறிய தேர்தல் தொகுதிக்குள் உள்ளடக்கப்பட வேண்டிய பகுதிகள்:-

(1) *ஹோமாகம* பிரதேச செயலக பிரிவிலுள்ள 482C-ஹேனவத்த; 447-மீகொட வடக்கு; 448B-வட்டறெக்க வடக்கு; 447A-மீகொட தெற்கு; 483-கொடகம வடக்கு; 483A-கொடகம தெற்கு; 448C-குருந்துவத்த; 447C-கெஹெனுவல; 448-வட்டறெக்க தெற்கு; 448A-ஓவிட்டிகம; 484D-கந்தனவத்த; 484G-பிரசன்னபுர; 484-பிட்டிபன வடக்கு; 484E-சுவபுபுதுகம; 484A-பிட்டிபன தெற்கு; 484C-தொலஹேன; 603A-கிரிவத்துடுவ தெற்கு; 603-கிரிவத்துடுவ வடக்கு; 603C-மூனமலை -யஹகமுவ; 603B-கிதுலவில ஆகிய கிராம அலுவலர் பிரிவுகள்.

(2) *சீதாவக்க* (*ஹங்வெல்ல*) பிரதேச செயலக பிரிவிலுள்ள 445A-வலவ்வத்த ; 445-பஹல ஹங்வெல்ல ; 443B-ஹங்வெல்ல நகரம் ; 443-இஹல ஹங்வெல்ல வடக்கு ; 438-நிரிபொல ; 439-தித்தெனிய வடக்கு ; 443C-இஹல ஹங்வெல்ல தெற்கு ; 443A-பஹத்கம ; 443D-ஜயவீரகொட ; 444D-கூடலுவில ; 444-துன்னான கிழக்கு ; 439A-தித்தெனிய தெற்கு ; 444E-குடாகந்த ; 444B-துன்னான மேற்கு ; 444C-மாவத்தகம மேற்கு ; 444A-மாவத்தகம கிழக்கு ஆகிய கிராம அலுவலர் பிரிவுகள்.

(3) *பாதுக்கை* பிரதேச செயலக பிரிவிலுள்ள 452-கலகெதர கிழக்கு; 452A-கலகெதர வடக்கு; 452B-கலகெதர தெற்கு; 461-பாதுக்க; 461B-உடுமுல்ல; 462A-போரேகெதர; 461C-பஹல பாதுக்க; 462-லியன்வல; 465-குருகல; 463A-மாதுலாவ தெற்கு; 463-மாதுலாவ வடக்கு; 464C-ஹொரகந்தவல; 464A-தாம்பே; 464D-பெருகெட்டிய; 464B-ஹொரகல மேற்கு; 464-ஹொரகல கிழக்கு; 461D-பெலியத்தவில; 467-மலகல; 467A-கஹவல; 468-யடவத்துர ஆகிய கிராம அலுவலர் பிரிவுகள்.

மாகாண சபைத் தேர்தல் தொகுதி இலக்கம்: 10 – அவிசாவளை

தேர்தல் தொகுதி இலக்கமும் பெயரும்	தெரிவுசெய்ய வேண்டிய உறுப்பினர் தொகை
10 – அவிசாவளை	**ஒன்று (1)**

எல்லைகள் விளக்கம்:-

வடக்கே:- கம்பஹா மாவட்டம் மற்றும் கேகாலை மாவட்டம்.

கிழக்கே:- கேகாலை மாவட்டம் மற்றும் இரத்தினபுரி மாவட்டம்.

தெற்கே:- இரத்தினபுரி மாவட்டம் மற்றும் களுத்துறை மாவட்டம்.

மேற்கே:- *பாதுக்கை* பிரதேச செயலக பிரிவின் மிகுதிப் பகுதி மற்றும் *சீதாவக்க (ஹங்வெல்ல)* பிரதேச செயலக பிரிவின் மிகுதிப் பகுதி.

மேற்கூறிய தேர்தல் தொகுதிக்குள் உள்ளடக்கப்பட வேண்டிய பகுதிகள்:-

(1) *சீதாவக்க (ஹங்வெல்ல)* பிரதேச செயலக பிரிவிலுள்ள 433-பொல்லதாவ; 425A-கனம்பெல்ல மேற்கு; 425-கனம்பல்ல கிழக்கு; 429B-மானகட; 429-எஸ்வத்த வடக்கு; 431B-கிரிவந்தல வடக்கு; 432A-குடகம; 432H-வெரலுபிட்டிய; 432F-சீதாகம; 432-அவிசாவளை; 432C-உக்வத்தை; 432G-அக்ரா பிளேஸ்; 429C-எஸ்வத்த தெற்கு; 428-இஹல கொஸ்கம வடக்கு; 426-தாவல்கொட; 426A-முறுதகம; 434-அகரவிட்ட; 435-கஹடபிட்டிய; 436-களுஅக்கல; 427A-சாலாவ; 427B-பஹல கொஸ்கம மேற்கு; 427-பஹல கொஸ்கம கிழக்கு; 428B-இஹல கொஸ்கம தெற்கு; 428C-மிரிஸ்வத்த; 428A-அலுத் அம்பலம; 431E-கிரிவந்தல தெற்கு; 432D-கொடஹெர; 432B-சீதாவக்க; 432E-ஆராதனா கந்த; 431C-புவக்பிட்டிய தெற்கு; 431-புவக்பிட்டிய; 431D-எகொடகம; 431A-வேரகொல்ல வடக்கு; 429A-ஹிங்குரல; 430-கடுகொட வடக்கு; 437-மாவல்கம; 436A-சுதுவெல்ல; 435A-கிராஇம்புல; 440A-பிரண்டிகம்பல; 430A-கடுகொட தெற்கு; 431F-வேரகொல்ல தெற்கு; 442F-திகன ; 442D-லகிருகம; 441-மாம்புல; 442-வெலிகன்ன; 441A-கஹஹேன; 440-நெலுவத்துடுவ; 442B-எலமலவல; 442C-இலுக்ஓவிட்ட; 442E-கொஸ்வத்த; 442A-பஞ்ஞாகுல; 442G-பெல்பொல ஆகிய கிராம அலுவலர் பிரிவுகள்.

(2) *பாதுக்கை* பிரதேச செயலக பிரிவிலுள்ள 456-பின்னவல வடக்கு; 456A-பின்னவல தெற்கு; 457B-வக வடக்கு; 457-வக கிழக்கு; 458A-தும்மோதர; 457C-வக தெற்கு; 459B-சியம்பலாவ; 459A-பஹல போப்பே; 454B-ஹல்பெ; 457A-வக மேற்கு; 454-உக்கல்ல; 453A-வேவெல்பனாவ; 453-பிடும்பெ வடக்கு; 453B-பிடும்பே தெற்கு; 460-அருக்வத்த வடக்கு; 460A-அருக்வத்த தெற்கு; 460B-கனேகொட; 454A-அங்கம்பிட்டிய; 455-வேரகல; 461A-அங்கமுவ; 466-மீரியகல்ல; 455A-மாஹிங்கல; 459-இஹல போப்பே; 458B-குருலான; 458-உடகம; 458C-தம்போர ஆகிய கிராம அலுவலர் பிரிவுகள்.

மாகாண சபைத் தேர்தல் தொகுதி இலக்கம்: 11 – *ஹோமாகம*

தேர்தல் தொகுதி இலக்கமும் பெயரும் | தெரிவுசெய்ய வேண்டிய உறுப்பினர் தொகை

11 – *ஹோமாகம* | **ஒன்று (1)**

எல்லைகள் விளக்கம்:-

வடக்கே:- *மஹரகம* பிரதேச செயலக பிரிவு, *கடுவெலை* பிரதேச செயலக பிரிவு மற்றும் *ஹோமாகம* பிரதேச செயலக பிரிவின் மிகுதிப் பகுதி.

கிழக்கே:- *ஹோமாகம* பிரதேச செயலக பிரிவின் மிகுதிப் பகுதி.

தெற்கே:- களுத்துறை மாவட்டம்.

மேற்கே:- *கெஸ்பேவை* பிரதேச செயலக பிரிவு, *ஹோமாகம* பிரதேச செயலக பிரிவின் மிகுதிப் பகுதி மற்றும் *மஹரகம* பிரதேச செயலக பிரிவு.

மேற்கூறிய தேர்தல் தொகுதிக்குள் உள்ளடக்கப்பட வேண்டிய பகுதிகள்:-

(1) *ஹோமாகம* பிரதேச செயலக பிரிவிலுள்ள 482-பனாகொட மேற்கு; 482A-பனாகொட கிழக்கு; 481C-ஹபரகடவத்த; 486-ஹோமாகம வடக்கு; 486B-ஹோமாகம மேற்கு; 486F-ஹோமாகம தெற்கு; 486C-கலவிலவத்த வடக்கு; 486A-ஹோமாகம நகர்; 486D-ஹோமாகம கிழக்கு; 484B-பிட்டிபன நகர்; 484F-கிரிபேரியகலே; 485-மாவத்கம; 486E-கட்டுவான; 486G-கலவிலவத்த தெற்கு; 499A-நியந்தகல; 499-ஹிரிப்பிட்டிய; 500A-மாம்புல்கொட; 591C-கித்துல்ஹேன; 591-சித்தமுல்ல வடக்கு; 591B-சித்தமுல்ல தெற்கு; 587-மத்தேகொட மேற்கு; 587A-மத்தேகொட மத்தி A; 587C-மத்தேகொட கிழக்கு; 500-பிரக்மனகம; 590B-தீபன்கொட; 590A-மாகம்மன மேற்கு; 590-மாகம்மன கிழக்கு; 485A-உடுவன; 589-தியகம கிழக்கு; 589A-தியகம மேற்கு; 588-கிரிகம்பமுனுவ; 587B-மத்தேகொட மத்தி B; 591D-சங்காராம; 593A-ரிலாவல; 602B-கஹத்துடுவ மேற்கு; 602-கஹதுடுவ வடக்கு; 602C-கஹதுடுவ கிழக்கு; 602A-கஹதுடுவ தெற்கு; 600-உந்துருகொட மேற்கு; 593-வேதர; 594-அம்பலாங்கொட; 595-ஹெரலியாவல; 599-பாலகம; 601-வெனிவெல்கொல ஆகிய கிராம அலுவலர் பிரிவுகள்.

மாகாண சபைத் தேர்தல் தொகுதி இலக்கம்: 12 – கொட்டாவ

தேர்தல் தொகுதி இலக்கமும் பெயரும் | தெரிவுசெய்ய வேண்டிய உறுப்பினர் தொகை

12 – கொட்டாவ | **ஒன்று (1)**

எல்லைகள் விளக்கம்:-

வடக்கே:- *கடுவெலை* பிரதேச செயலக பிரிவு.

கிழக்கே:- *கடுவெலை* பிரதேச செயலக பிரிவு மற்றும் *ஹோமாகம* பிரதேச செயலக பிரிவு.

தெற்கே:- *ஹோமாகம* பிரதேச செயலக பிரிவு மற்றும் *கெஸ்பேவை* பிரதேச செயலக பிரிவின் மிகுதிப் பகுதி

மேற்கே:- *மஹரகம* பிரதேச செயலக பிரிவின் மிகுதிப் பகுதி.

மேற்கூறிய தேர்தல் தொகுதிக்குள் உள்ளடக்கப்பட வேண்டிய பகுதிகள்:-

(1) *மஹரகம* பிரதேச செயலக பிரிவிலுள்ள 493A-தலவதுகொட மேற்கு; 493B-தலவத்துகொட கிழக்கு; 493-கலல்கொட; 496A-கொட்டாவ கிழக்கு; 497-ருக்மலே மேற்கு; 497A-ருக்மலே கிழக்கு A; 497B-ருக்மலே கிழக்கு B; 496E-லியனகொட; 496C-கொட்டாவ வடக்கு; 529A-தெபானம; 529-பொல்வத்த; 528-பமுனுவ; 496D-கொட்டாவ மேற்கு; 496-கொட்டாவ தெற்கு; 498B-மாலபல்ல மேற்கு; 498-மாலபல்ல கிழக்கு; 498A-மாகும்புர வடக்கு; 498C-மாகும்புர தெற்கு; 496B-கொட்டாவ நகரம் ஆகிய கிராம அலுவலர் பிரிவுகள்.

(2) *கெஸ்பேவை* பிரதேச செயலக பிரிவிலுள்ள 581A-அரவ்வல மேற்கு; 581D-அரவ்வல வடக்கு; 581-அரவ்வல கிழக்கு; 581C-ரத்மல்தெனிய; 581E-மகல்வராவ; 581B-பங்களாவத்த; 582B-பெலன்வத்த கிழக்கு; 582-பெலன்வத்த வடக்கு ஆகிய கிராம அலுவலர் பிரிவுகள்.

மாகாண சபைத் தேர்தல் தொகுதி இலக்கம்: 13 – *மஹரகம*

தேர்தல் தொகுதி இலக்கமும் பெயரும்	தெரிவுசெய்ய வேண்டிய உறுப்பினர் தொகை
13 – *மஹரகம*	**ஒன்று (1)**

எல்லைகள் விளக்கம்:-

வடக்கே:-	*ஸ்ரீ ஜயவர்தனபுர கோட்டை* பிரதேச செயலக பிரிவு மற்றும் *கடுவெலை* பிரதேச செயலக பிரிவு.
கிழக்கே:-	*கடுவெலை* பிரதேச செயலக பிரிவு மற்றும் *மஹரகம* பிரதேச செயலக பிரிவின் மிகுதிப் பகுதி.
தெற்கே:-	*கெஸ்பேவை* பிரதேச செயலக பிரிவு.
மேற்கே:-	*கெஸ்பேவை* பிரதேச செயலக பிரிவு, *தெஹிவளை* பிரதேச செயலக பிரிவு மற்றும் *ஸ்ரீ ஜயவர்தனபுர கோட்டை* பிரதேச செயலக பிரிவு.

மேற்கூறிய தேர்தல் தொகுதிக்குள் உள்ளடக்கப்பட வேண்டிய பகுதிகள்:-

(1) *மஹரகம* பிரதேச செயலக பிரிவிலுள்ள 523A-மிரிஹான தெற்கு; 523-மிரிஹான வடக்கு; 524-மாதிவெல; 525-தலபத்பிட்டிய; 524A-பிரகத்திபுர; 525A-உடஹமுல்ல கிழக்கு; 525B-உடஹமுல்ல மேற்கு; 527A-பதிரகொட; 527B-மஹரகம கிழக்கு; 527C-மஹரகம மேற்கு; 528A-தம்பஹேன; 531-பன்னிபிட்டிய வடக்கு; 531A-பன்னிபிட்டிய தெற்கு; 530-மஹரகம நகரம்; 532A-கொடிகமுவ தெற்கு A; 532B-கொடிகமுவ தெற்கு B; 532-கொடிகமுவ வடக்கு; 532C-வத்தேகெதர; 527-நாவின்ன; 526C-விஜேராம; 526B-கங்கொடவில தெற்கு B; 526D-ஜம்புகஸ்முல்ல ஆகிய கிராம அலுவலர் பிரிவுகள்.

மாகாண சபைத் தேர்தல் தொகுதி இலக்கம்: 14 – *கோட்டே*

தேர்தல் தொகுதி இலக்கமும் பெயரும்	தெரிவுசெய்ய வேண்டிய உறுப்பினர் தொகை
14 – *கோட்டே*	**ஒன்று (1)**

எல்லைகள் விளக்கம்:-

வடக்கே:- *கொலண்ணாவை* பிரதேச செயலக பிரிவு.

கிழக்கே:- *கடுவெலை* பிரதேச செயலக பிரிவின் மிகுதிப் பகுதி.

தெற்கே:- *மஹரகம* பிரதேச செயலக பிரிவு மற்றும் *தெஹிவளை* பிரதேச செயலக பிரிவு.

மேற்கே:- *தெஹிவளை* பிரதேச செயலக பிரிவு மற்றும் *திம்பிரிகஸ்யாயை* பிரதேச செயலக பிரிவு.

மேற்கூறிய தேர்தல் தொகுதிக்குள் உள்ளடக்கப்பட வேண்டிய பகுதிகள்:-

(1) *ஸ்ரீ ஜயவர்தனபுர கோட்டை* பிரதேச செயலக பிரிவு.

(2) *கடுவெலை* பிரதேச செயலக பிரிவிலுள்ள 492-சுபூதிபுர; 492C-உடுமுல்ல; 492B-வடக்கு பத்தரமுல்ல; 492A-தெற்கு பத்தரமுல்ல; 492D-ரஜமல்வத்தை ஆகிய கிராம அலுவலர் பிரிவுகள்.

மாகாண சபைத் தேர்தல் தொகுதி இலக்கம்: 15 – பம்பலப்பிட்டி

தேர்தல் தொகுதி இலக்கமும் பெயரும்	தெரிவுசெய்ய வேண்டிய உறுப்பினர் தொகை
15 – பம்பலப்பிட்டி	**ஒன்று (1)**

எல்லைகள் விளக்கம்:-

வடக்கே:- கடல் மற்றும் *கொழும்பு* பிரதேச செயலக பிரிவின் மிகுதிப் பகுதி.

கிழக்கே:- *கொழும்பு* பிரதேச செயலக பிரிவின் மிகுதிப் பகுதி, *திம்பிரிகஸ்யாயை* பிரதேச செயலக பிரிவின் மிகுதிப் பகுதி மற்றும் *ஸ்ரீ ஜயவர்தனபுர கோட்டை* பிரதேச செயலக பிரிவு.

தெற்கே:- *தெஹிவளை* பிரதேச செயலக பிரிவு.

மேற்கே:- கடல்.

மேற்கூறிய தேர்தல் தொகுதிக்குள் உள்ளடக்கப்பட வேண்டிய பகுதிகள்:-

(1) *கொழும்பு* பிரதேச செயலக பிரிவிலுள்ள 115-புறக்கோட்டை; 120-கோட்டை; 125-காலிமுகத்திடல் ஆகிய கிராம அலுவலர் பிரிவுகள்.

(2) *திம்பிரிகஸ்யாயை* பிரதேச செயலக பிரிவிலுள்ள 190-கொள்ளுபிட்டி; 191-பம்பலப்பிட்டி; 192-மிலாகிரிய; 193-ஹெவ்லொக் டவுன்; 187-கிருலப்பனை; 194-வெள்ளவத்தை வடக்கு; 195-வெள்ளவத்தை தெற்கு; 189-பாமன்கடை மேற்கு; 188-பாமன்கடை கிழக்கு ஆகிய கிராம அலுவலர் பிரிவுகள்.

மாகாண சபைத் தேர்தல் தொகுதி இலக்கம்: 16 – *தெஹிவளை*

தேர்தல் தொகுதி இலக்கமும் பெயரும்	தெரிவுசெய்ய வேண்டிய உறுப்பினர் தொகை
16 – *தெஹிவளை*	**ஒன்று (1)**

எல்லைகள் விளக்கம்:-

வடக்கே:- *திம்பிரிகஸ்யாயை* பிரதேச செயலக பிரிவு.

கிழக்கே:- *ஸ்ரீ ஜயவர்தனபுர கோட்டை* பிரதேச செயலக பிரிவு, *மஹரகம* பிரதேச செயலக பிரிவு மற்றும் *கெஸ்பேவை* பிரதேச செயலக பிரிவு.

தெற்கே:- *இரத்மலானை* பிரதேச செயலக பிரிவின் மிகுதிப் பகுதி.

மேற்கே:- கடல்.

மேற்கூறிய தேர்தல் தொகுதிக்குள் உள்ளடக்கப்பட வேண்டிய பகுதிகள்:-

(1) *தெஹிவளை* பிரதேச செயலக பிரிவு.

(2) *இரத்மலானை* பிரதேச செயலக பிரிவிலுள்ள 541-கல்கிஸ்ஸை; 539/42C-மேற்கு கவ்டான; 544-வடரப்பலை; 544A-வத்துமுல்ல ஆகிய கிராம அலுவலர் பிரிவுகள்.

மாகாண சபைத் தேர்தல் தொகுதி இலக்கம்: 17 – *இரத்மலானை*

தேர்தல் தொகுதி இலக்கமும் பெயரும்	தெரிவுசெய்ய வேண்டிய உறுப்பினர் தொகை
17 – *இரத்மலானை*	**ஒன்று (1)**

எல்லைகள் விளக்கம்:-

வடக்கே:- *இரத்மலானை* பிரதேச செயலக பிரிவின் மிகுதிப் பகுதி மற்றும் *தெஹிவளை* பிரதேச செயலக பிரிவு.

கிழக்கே:- *கெஸ்பேவை* பிரதேச செயலக பிரிவு.

தெற்கே:- *மொரட்டுவை* பிரதேச செயலக பிரிவின் மிகுதிப் பகுதி.

மேற்கே:- கடல் மற்றும் *இரத்மலானை* பிரதேச செயலக பிரிவின் மிகுதிப் பகுதி.

மேற்கூறிய தேர்தல் தொகுதிக்குள் உள்ளடக்கப்பட வேண்டிய பகுதிகள்:-

(1) *இரத்மலானை* பிரதேச செயலக பிரிவிலுள்ள 545A-கட்டுகுறுந்துவத்தை; 543-அத்திடிய வடக்கு; 543B-அத்திடிய தெற்கு; 545-பிரிவேன; 546A-வெடிகந்தை; 546B-விகார; 546-ரத்மலானை மேற்கு; 546C-ரத்மலானை கிழக்கு; 543A-கந்தவலை ஆகிய கிராம அலுவலர் பிரிவுகள்.

(2) *மொரட்டுவை* பிரதேச செயலக பிரிவிலுள்ள 547-அங்குலான வடக்கு; 548-கல்தெமுல்ல; 548A-சொய்சாபுர வடக்கு; 548B-சொய்சாபுர தெற்கு; 548C-தஹம்புர; 549B-தெலவல வடக்கு; 549A-பொருபன; 549-தெலவல தெற்கு; 550A-லக்ஷபதிய வடக்கு; 550B-லக்ஷபதிய மத்தி; 547A-அங்குலான தெற்கு; 550-லக்ஷபதிய தெற்கு ஆகிய கிராம அலுவலர் பிரிவுகள்.

மாகாண சபைத் தேர்தல் தொகுதி இலக்கம்: 18 – பொரலஸ்கமுவ

தேர்தல் தொகுதி இலக்கமும் பெயரும் | தெரிவுசெய்ய வேண்டிய உறுப்பினர் தொகை

18 – பொரலஸ்கமுவ | **ஒன்று (1)**

எல்லைகள் விளக்கம்:-

வடக்கே:- *தெஹிவளை* பிரதேச செயலக பிரிவு மற்றும் *மஹரகம* பிரதேச செயலக பிரிவு.

கிழக்கே:- *மஹரகம* பிரதேச செயலக பிரிவு மற்றும் *கெஸ்பேவை* பிரதேச செயலக பிரிவின் மிகுதிப் பகுதி.

தெற்கே:- *கெஸ்பேவை* பிரதேச செயலக பிரிவின் மிகுதிப் பகுதி.

மேற்கே:- *மொரட்டுவை* பிரதேச செயலக பிரிவு, *இரத்மலானை* பிரதேச செயலக பிரிவு மற்றும் *தெஹிவளை* பிரதேச செயலக பிரிவு.

மேற்கூறிய தேர்தல் தொகுதிக்குள் உள்ளடக்கப்பட வேண்டிய பகுதிகள்:-

(1) *கெஸ்பேவை* பிரதேச செயலக பிரிவிலுள்ள 535-பெப்பிலியான மேற்கு; 535C-பெப்பிலியான கிழக்கு; 535D-திவுல்பிட்டிய கிழக்கு; 535B-திவுல்பிட்டிய மேற்கு; 535A-பெல்லன்வில; 533B-பொரலஸ்கமுவ மேற்கு A; 533F-பொரலஸ்கமுவ மேற்கு C; 533A-ரத்தனபிட்டிய; 533C- எகொடவத்த; 533- பொரலஸ்கமுவ கிழக்கு A; 533E-பொரலஸ்கமுவ மேற்கு B; 577-வேரஹெர வடக்கு; 533D-பொரலஸ்கமுவ கிழக்கு B; 579-நீலம்மஹர; 578-கடுவாவல வடக்கு; 577A-வேரஹெர தெற்கு; 578A-கட்டுவாவெல தெற்கு; 580A-நிவந்திடிய; 583A-பலிகெதர; 580-காலியம்மஹர; 575-போகுந்தர; 576B-தும்போவில தெற்கு; 576A-தும்போவில வடக்கு; 562B-வேவெல மேற்கு; 562-வேவெல கிழக்கு; 576-தும்போவில மேற்கு; 574A-மாம்பே வடக்கு; 574D-மாம்பே கிழக்கு; 577B-போதிராஜபுரய; 562A-சுவாரபொல கிழக்கு; 562C-சுவாரபொல மேற்கு; 563-ஹெடிகம ஆகிய கிராம அலுவலர் பிரிவுகள்.

மாகாண சபைத் தேர்தல் தொகுதி இலக்கம்: 19 – *கெஸ்பேவை*

தேர்தல் தொகுதி இலக்கமும் பெயரும் | தெரிவுசெய்ய வேண்டிய உறுப்பினர் தொகை

19 – *கெஸ்பேவை* | **ஒன்று (1)**

எல்லைகள் விளக்கம்:-

வடக்கே:- *கெஸ்பேவை* பிரதேச செயலக பிரிவின் மிகுதிப் பகுதி.

கிழக்கே:- *கெஸ்பேவை* பிரதேச செயலக பிரிவின் மிகுதிப் பகுதி மற்றும் *ஹோமாகம* பிரதேச செயலக பிரிவின் மிகுதிப் பகுதி.

தெற்கே:- களுத்துறை மாவட்டம்.

மேற்கே:- *மொரட்டுவை* பிரதேச செயலக பிரிவு மற்றும் *கெஸ்பேவை* பிரதேச செயலக பிரிவின் மிகுதிப் பகுதி.

மேற்கூறிய தேர்தல் தொகுதிக்குள் உள்ளடக்கப்பட வேண்டிய பகுதிகள்:-

(1) *ஹோமாகம* பிரதேச செயலக பிரிவிலுள்ள 592-சியம்பலாகொட வடக்கு; 591A-குடமாதுவ; 592A-சியம்பலாகொட தெற்கு ஆகிய கிராம அலுவலர் பிரிவுகள்.

(2) *கெஸ்பேவை* பிரதேச செயலக பிரிவிலுள்ள 574B-விஷ்வகலாவ; 582A-பெலன்வத்த மேற்கு; 583-மகுலுதுவ; 584-கொரகபிட்டிய; 584A-நாம்பமுனுவ; 586A-மாவித்தர வடக்கு; 574-மாம்பே மேற்கு; 574C-மாம்பே தெற்கு; 573-கொலமுன்ன; 565-பட்ட கெத்தர வடக்கு; 572-கெஸ்பேவ வடக்கு; 572B-கெஸ்பேவ கிழக்கு; 586-மாவித்தர தெற்கு; 585-ஹொன்னந்தர வடக்கு; 585A-ஹொன்னந்தர தெற்கு; 569-மாகந்தன கிழக்கு; 572A-கெஸ்பேவ தெற்கு; 565A-படகெத்தர தெற்கு; 567-மடபாத; 564-தெல்தர மேற்கு; 564A-தெல்தர கிழக்கு; 566-தம்பே; 569A-மாகந்தன மேற்கு; 568A-நிவுன்கம; 570/571-ஹல்பிட்ட; 571-ஹொரதுடுவ; 568-மொரெந்த; 596-படுவந்தர வடக்கு; 596A-படுவந்தர தெற்கு; 597-ஜம்புரலிய; 598B-பொல்ஹேன; 598A-ரெஜிடேல்வத்த; 598-கஹபொல ஆகிய கிராம அலுவலர் பிரிவுகள்.

மாகாண சபைத் தேர்தல் தொகுதி இலக்கம்: 20 – *மொரட்டுவை*

தேர்தல் தொகுதி இலக்கமும் பெயரும்	தெரிவுசெய்ய வேண்டிய உறுப்பினர் தொகை
20 – *மொரட்டுவை*	**ஒன்று (1)**

எல்லைகள் விளக்கம்:-

வடக்கே:- *மொரட்டுவை* பிரதேச செயலக பிரிவின் மிகுதிப் பகுதி.

கிழக்கே:- *கெஸ்பேவை* பிரதேச செயலக பிரிவு மற்றும் களுத்துறை மாவட்டம்.

தெற்கே:- களுத்துறை மாவட்டம்.

மேற்கே:- கடல்.

மேற்கூறிய தேர்தல் தொகுதிக்குள் உள்ளடக்கப்பட வேண்டிய பகுதிகள்:-

(1) *மொரட்டுவை* பிரதேச செயலக பிரிவிலுள்ள 552A-உயன தெற்கு; 552B-உயன வடக்கு; 557B-ராவதாவத்த தெற்கு; 557-ராவதாவத்த கிழக்கு; 551B-குடுவாமுல்ல; 551-கட்டுபெத்த; 551A-மோல்பே; 551C-மொரட்டுமுல்ல வடக்கு; 558A-கடலான; 557A-ராவதாவத்த மேற்கு; 552-இடம; 553C-உஸ்வத்த; 553-மொரட்டுவெல்ல தெற்கு; 559-இந்திபெத்த மேற்கு; 558-மொரட்டுமுல்ல கிழக்கு; 558B-மொரட்டுமுல்ல மேற்கு; 560/61-வில்லோராவத்தை கிழக்கு; 560/61A-வில்லோராவத்தை மேற்கு; 559A-இந்திபெத்த கிழக்கு; 553A-மொரட்டுவெல்ல வடக்கு; 553B-மொரட்டுவெல்ல மேற்கு; 554-கொரலவெல்ல வடக்கு; 554B-கொரலவெல்ல கிழக்கு; 554C-கொரலவெல்ல மேற்கு; 554A-கொரலவெல்ல தெற்கு; 555-கட்டுகுறுந்த வடக்கு; 555A-கட்டுகுறுந்த தெற்கு; 556-எகொட உயன வடக்கு; 556A-எகொட உயன மத்தி; 556B-எகொட உயன தெற்கு ஆகிய கிராம அலுவலர் பிரிவுகள்.

கம்பஹா மாவட்டம்

மாகாண சபைத் தேர்தல் தொகுதி இலக்கம்: 1 – நீர்கொழும்பு

தேர்தல் தொகுதி இலக்கமும் பெயரும்	தெரிவுசெய்ய வேண்டிய உறுப்பினர் தொகை
1 – நீர்கொழும்பு	**ஒன்று (1)**

எல்லைகள் விளக்கம்:-

வடக்கே:- நீர்கொழும்பு பிரதேச செயலக பிரிவின் மிகுதிப் பகுதி.

கிழக்கே:- கட்டான பிரதேச செயலக பிரிவு மற்றும் நீர்கொழும்பு பிரதேச செயலக பிரிவின் மிகுதிப் பகுதி.

தெற்கே:- கட்டான பிரதேச செயலக பிரிவு, கடலேரி மற்றும் வத்தளை பிரதேச செயலக பிரிவு.

மேற்கே:- கடல்.

மேற்கூறிய தேர்தல் தொகுதிக்குள் உள்ளடக்கப்பட வேண்டிய பகுதிகள்:-

(1) நீர்கொழும்பு பிரதேச செயலக பிரிவிலுள்ள 74-தலுவகொட்டுவ; 75A-பளங்கத்துறை; 73-ஏத்துக்காலை; 74A-தலுவகொட்டுவ கிழக்கு; 75-கட்டுவ; 73A-குடாபாடுவ; 73B-குடாபாடுவ வடக்கு; 73C-குடாபாடுவ தெற்கு; 158-வெல்லவீதி; 158B-வெல்லவீதி கிழக்கு; 159-பெரியமுல்ல; 159A-ஹுனுபிடிய; 161A-அங்குருகாரமுல்ல; 160-உடையார்தோப்பு; 158A-வெல்லவீதி தெற்கு; 156A-முன்னக்கரை வடக்கு; 162A-தூவ; 162-பிட்டிபன வடக்கு; 162D-மத்திய பிட்டிபன; 156-முன்னக்கரை; 156B-முன்னக்கரை கிழக்கு; 160A-தலாதூவ; 160B-உடையார்தோப்பு தெற்கு; 157-போலவலான; 157B-குரண மேற்கு; 157A-குரண கிழக்கு; 156C-சிரிவர்தன பெதச; 162C-தெற்குபிட்டிபன கிழக்கு; 162B-தெற்குபிட்டிபன மேற்கு; 163-தலாஹேன; 163B-துன்கால்பிட்டி; 163C-செத்தப்பாடுவ; 163A-கெபுன்கொட ஆகிய கிராம அலுவலர் பிரிவுகள்.

மாகாண சபைத் தேர்தல் தொகுதி இலக்கம்: 2 – கட்டான

தேர்தல் தொகுதி இலக்கமும் பெயரும்	தெரிவுசெய்ய வேண்டிய உறுப்பினர் தொகை
2 – கட்டான	**ஒன்று (1)**

எல்லைகள் விளக்கம்:-

வடக்கே:- புத்தளம் மாவட்டம்.

கிழக்கே:- திவுலப்பிட்டிய பிரதேச செயலக பிரிவு.

தெற்கே:- கட்டான பிரதேச செயலக பிரிவின் மிகுதிப் பகுதி.

மேற்கே:- நீர்கொழும்பு பிரதேச செயலக பிரிவின் மிகுதிப் பகுதி மற்றும் கடல்

மேற்கூறிய தேர்தல் தொகுதிக்குள் உள்ளடக்கப்பட வேண்டிய பகுதிகள்:-

(1) நீர்கொழும்பு பிரதேச செயலக பிரிவிலுள்ள 77A-கம்மல்துறை; 77-பள்ளன்சேன வடக்கு; 78-கொச்சிக்கடை; 76-பள்ளன்சேன தெற்கு; 72A-தலுபொத்த கிழக்கு; 72-தலுபொத்த ஆகிய கிராம அலுவலர் பிரிவுகள்.

(2) கட்டான பிரதேச செயலக பிரிவிலுள்ள 66-முருதான; 67A-மானாவேரிய; 67-உடங்காவ; 65A-தோப்புவ; 65-பம்புகுளிய; 64A-கட்டான வடக்கு; 63-கட்டான கிழக்கு; 64-கட்டான மேற்கு; 68A-மஹ எத்கால; 68-எத்கால; 69B-அடிக்கண்டிய; 69-வெலிஹேன வடக்கு; 69A-வெலிஹேன தெற்கு; 70A-பஹல கந்தவல; 68B-எத்கால தெற்கு; 70-இஹல கந்தவல; 94-கலுவாரிப்புவ மேற்கு; 93-கொந்தகம்முல்ல; 93B-கட்டியல; 93A-கதிரான வடக்கு; 70B- கே.சி.த. சில்வா புரய; 71-திம்பிரிகஸ்கட்டுவ; 161C-செல்லகந்த; 161B-கட்டுவாபிட்டிய; 161D-மஹஹுனுபிடிய மேற்கு; 161-மஹஹுனுபிடிய கிழக்கு; 93F-பஹல கதிரான; 93E-கதிரான; 93D-அக்கர பனஹ; 93C-கதிரான தெற்கு; 92B-கிம்புலாபிட்டிய மேற்கு; 92A-கிம்புலாபிட்டிய வடக்கு ஆகிய கிராம அலுவலர் பிரிவுகள்.

மாகாண சபைத் தேர்தல் தொகுதி இலக்கம்: 3 – திவுலப்பிட்டிய

தேர்தல் தொகுதி இலக்கமும் பெயரும்	தெரிவுசெய்ய வேண்டிய உறுப்பினர் தொகை
3 – திவுலப்பிட்டிய	**ஒன்று (1)**

எல்லைகள் விளக்கம்:-

வடக்கே:-	புத்தளம் மாவட்டம் மற்றும் குருநாகல் மாவட்டம்.
கிழக்கே:-	திவுலப்பிட்டிய பிரதேச செயலக பிரிவின் மிகுதிப் பகுதி மற்றும் மீரிகம பிரதேச செயலக பிரிவு.
தெற்கே:-	மீரிகம பிரதேச செயலக பிரிவு மற்றும் மினுவங்கொட பிரதேச செயலக பிரிவு.
மேற்கே:-	கட்டான பிரதேச செயலக பிரிவு.

மேற்கூறிய தேர்தல் தொகுதிக்குள் உள்ளடக்கப்பட வேண்டிய பகுதிகள்:-

(1) திவுலப்பிட்டிய பிரதேச செயலக பிரிவிலுள்ள 61A-ஆடிமுல்ல; 61-அம்பலயாய; 60A-போலகல; 60-ஓதரவாடிய; 57-கொடிகமுவ மேற்கு; 57A-கொடிகமுவ கிழக்கு; 56C-பலவல; 56-படல்கம; 56A-தெல்பகடவர; 55C-சிரிங்கபாதவத்த; 55-பெதிகொட; 55B-அலுகொல்ல; 54A-பொல்வத்த; 80E-பொல்ஹேன; 80A-மெல்லவகெதர; 80D-திக்லந்த; 55A-கட்டுகெந்த; 56B-அகரன்கஹ; 82C-கெஹெல்எல்ல மேற்கு; 82B-லிஹினியாகம்மன; 58B-அகரகம கிழக்கு; 58-அகரகம மேற்கு; 58C-அகரகம வடக்கு; 59-பஹல மடம்பெல்ல; 61B-ஹல்பே; 95A-கிழக்கு கலுவாரிப்புவ வடக்கு; 62B-கோன்கொடமுல்ல வடக்கு; 62-கோன்கொடமுல்ல மேற்கு; 62C-கோன்கொடமுல்ல தெற்கு; 62A-கோன்கொடமுல்ல கிழக்கு; 58E-இஹல மடம்பெல்ல வடக்கு; 58D-இஹல மடம்பெல்ல மேற்கு; 58A-இஹல மடம்பெல்ல கிழக்கு; 58F-இஹலகம; 82A-கெஹெல்எல்ல தெற்கு; 82-கெஹெல்எல்ல வடக்கு; 81-தெல்வகுர; 80B-வேகட; 80C-கலுமட; 79C-அகலெகெதர; 79A-வராதல; 79B-ஹீரலுகெதர; 79-வல்பிட்ட; 80-வெலகான; 84-தம்மிட்ட; 83-பள்ளியபிட்டிய மேற்கு; 88A-இந்துராகார வடக்கு; 88D-இந்துராகார தெற்கு; 96A-கடவல வடக்கு; 96-கடவல; 95-கிழக்கு கலுவாரிப்புவ தெற்கு; 95B-மிரிஸ்வத்த; 91-தாகொன்ன வடக்கு; 91C-தாகொன்ன கிழக்கு; 90B-ஹல்கஹவெலவத்த; 90A-கட்டுவெல்லேகம வடக்கு; 96B-கடவல தெற்கு; 88B-பட்டேபொல; 88C-தூனகஹ தெற்கு; 88-தூனகஹ; 83A-பள்ளியபிட்டிய கிழக்கு; 86-ஹுனுமுல்ல; 85B-ஹபுகஹகம; 85-பரவாவில; 51-குடகம்மன; 50-பளகல்ல மேற்கு; 50B-பரண ஹந்திய; 85A-பின்னகெலே; 85C-பின்னகெலே தெற்கு; 86B-ஊரபான; 86A-

கெலேபிடிமுல்ல; 86C-சாயக்காரமுல்ல; 87C-ஹேன்பிட்டகெதர; 89-அலுதெபொல மேற்கு; 89A-தொடில்லகஹவத்த; 90-கடுவெல்லேகம தெற்கு; 91B-பலுகஹவெல; 91A-தாகொன்ன தெற்கு; 87B-ஹபுவலான தெற்கு; 87-ஹபுவலான; 97A-போமுகம்மன வடக்கு; 97B-போமுகம்மன தெற்கு; 97D-பின்னலந்த; 97-திவுலபிட்டி; 50A-பளகல்ல கிழக்கு; 49-உள்ளலபொல கிழக்கு; 49A-உள்ளலபொல மேற்கு; 97C-வெவகெதர; 97E-ஹொரகஸ்முல்ல; 104-அஸ்ஸென்னவத்த கிழக்கு; 87A-ஹபுவலான வடக்கு; 104A-அஸ்ஸென்னவத்த மேற்கு; 104B-வேரகொடமுல்ல; 89B-அலுதெபொல கிழக்கு ஆகிய கிராம அலுவலர் பிரிவுகள்.

மாகாண சபைத் தேர்தல் தொகுதி இலக்கம்: 4 – மீரிகம

தேர்தல் தொகுதி இலக்கமும் பெயரும்	தெரிவுசெய்ய வேண்டிய உறுப்பினர் தொகை
4 – மீரிகம	**ஒன்று (1)**

எல்லைகள் விளக்கம்:-

வடக்கே:- குருநாகல் மாவட்டம்.

கிழக்கே:- குருநாகல் மாவட்டம் மற்றும் கேகாலை மாவட்டம்.

தெற்கே:- கேகாலை மாவட்டம் மற்றும் மீரிகம பிரதேச செயலக பிரிவின் மிகுதிப் பகுதி.

மேற்கே:- திவுலப்பிட்டிய பிரதேச செயலக பிரிவின் மிகுதிப் பகுதி.

மேற்கூறிய தேர்தல் தொகுதிக்குள் உள்ளடக்கப்பட வேண்டிய பகுதிகள்:-

(1) திவுலப்பிட்டிய பிரதேச செயலக பிரிவிலுள்ள 54B-கொட்டதெனியாவ; 54-எரபத்த; 53C-தியகம்பல; 53E-கொரதமின்ன; 53B-திவுல்தெனிய; 53F-பரகொட வடக்கு; 53A-பரகொட தெற்கு; 53D-மொரகல்கந்த; 53-நாவான மேற்கு; 52B-ஹெட்டிமுல்ல; 52-ஹல்ஒழுவ; 52A-கெலேகெதர; 46-பஹல மடிதியவல; 44A-கலுஅக்கல; 45-குலீகெதர; 53G-நாவான கிழக்கு; 42A-நரியமுல்ல ; 42-ஹல்பே; 41-பரன ஹல்பே மேற்கு; 41A-பரன ஹல்பே கிழக்கு; 42B-குருள்ளகம; 43A-இஹல கித்துல்வல; 43-பஹல கித்துல்வல; 43B-கித்துல்வல வடக்கு; 44B-கலுஅக்கல பஹலகம; 44-வத்தெமுல்ல; 46A-இஹல மடிதியவல; 47-ஹங்கவத்த; 48-ரஸ்ஸபான ஆகிய கிராம அலுவலர் பிரிவுகள்.

(2) மீரிகம பிரதேச செயலக பிரிவிலுள்ள 3A-நால்ல; 1A-லோலுவாகொட தெற்கு; 1-லோலுவாகொட; 3B-தெல்வல தெற்கு; 3-தெல்வல; 1B- கிரியுல்லகம ; 11-மதுருபிட்டிய; 11A-ஹபுகஹகெதர; 2-கந்தன்கமுவ; 5-ஹேனேகம; 4A-மாலதெனிய; 4-கஹதவ; 6-கண்டலம; 10-வல்போதலே; 12A-பிரிஸ்யால; 12B-காமரங்காவ; 12-கீனதெனிய; 14E-போதலே பஹலகம வடக்கு; 9A-மாவீஹேன; 9B-குருந்துவத்த; 9-புராண மீரிகம; 7-ஹகுருகும்புர; 8-முகுறுகம்பல; 15-வில்வத்த; 15E-தவளம்பிட்டிய; 14-போதலே பஹலகம; 14D-போதலே பஹலகம மேற்கு; 14C-போதலே மெதகம; 14F-போதலே பஹலகம கிழக்கு; 13B-தலகம கிழக்கு; 13A-தலகம; 13C-பலதவ; 13-மாகூர; 14B-பொத்தேகந்த; 14A-போதலே இஹலகம; 14G-ஆதாகலகந்த; 16F-இஹல ஹலுகம; 16B-கிந்தவல; 16E-பஹல ஹலுகம; 15B-மீரிகம; 15D-வளவ்வத்த; 40C-திளினகம; 40B-விஜயரஜதஹன; 15C-இஹல நலிகம; 15F-நலிகம மத்தி; 15A-பஹல நலிகம; 16-லின்தர; 16A-ஹலுகம; 21C-சியம்பலாகொட; 16D-பஹல லின்தர; 17-பொஹொன்னருவ; 40A-இந்திபரபே; 39-கொஸ்அற்றதெனிய; 38-இம்புலன்வல; 37-உடுஉள்ள; 36-கஸ்பே; 35-பாதுராகொட; 36A-கஸ்பே பஹலகம; 32A-கல்கான; 40-

கனேகொட; 40D-ஹிரிவல; 18A-ஹன்துருமுல்ல; 19A-பமுனுவத்த; 16C-இஹல லின்தர; 21A-அருக்கொட; 21-மடபாவிட்ட; 21B-மடபாவிட்ட இஹலகம; 22A-நெவ்கல; 22-தன்ஓவிட்ட; 20A-வேவல்தெனிய பஹலகம; 20B-வேவல்தெனிய பஹலகம மேற்கு; 19-ஹேனேபொல; 18-பல்மட; 26-கல்எலிய பல்லேவெல; 32-குகுல்நாபே; 36B-கஸ்பே தெற்கு; 27-உடவெல; 25-ஹாபிடிகம; 19B-பஹலவெல; 20D-மில்லவல; 20C-வேவல்தெனிய இஹலகம மேற்கு; 20-வேவல்தெனிய இஹலகம; 23-கொடதெனியாவ; 23A-இலுக்பொத-வேரகொட; 28C-போலான; 28-மல்லஹேவ ஆகிய கிராம அலுவலர் பிரிவுகள்.

மாகாண சபைத் தேர்தல் தொகுதி இலக்கம்: 5 – வியாங்கொட

தேர்தல் தொகுதி இலக்கமும் பெயரும்	தெரிவுசெய்ய வேண்டிய உறுப்பினர் தொகை
5 – வியாங்கொட	**ஒன்று (1)**

எல்லைகள் விளக்கம்:-

வடக்கே:- திவுலப்பிட்டிய பிரதேச செயலக பிரிவு மற்றும் மீரிகம பிரதேச செயலக பிரிவின் மிகுதிப் பகுதி.

கிழக்கே:- மீரிகம பிரதேச செயலக பிரிவின் மிகுதிப் பகுதி மற்றும் கேகாலை மாவட்டம்.

தெற்கே:- அத்தனகல்லை பிரதேச செயலக பிரிவின் மிகுதிப் பகுதி.

மேற்கே:- மினுவங்கொட பிரதேச செயலக பிரிவு மற்றும் திவுலப்பிட்டிய பிரதேச செயலக பிரிவு.

மேற்கூறிய தேர்தல் தொகுதிக்குள் உள்ளடக்கப்பட வேண்டிய பகுதிகள்:-

(1) மீரிகம பிரதேச செயலக பிரிவிலுள்ள 34A-கெப்பெட்டிவலான; 31B-பெலபிட்டிகம; 31C-அல்ஹேன; 28B-ரத்தல்கொட; 31A-இஹல போகலகம; 31-பஹல போகலகம; 34-முத்தரகம; 33-ஹங்வாபொல; 33A-ஹிரிகுழுவ; 34B-பாதகம; 336B-போருக்கமுவ மேற்கு; 336-போருக்கமுவ; 29A-பல்லெவெல; 30A-வேரகொட-காக்கலே; 28F-ஹன்சகிரிய; 28D-வெல்லவிலமுல்ல வடக்கு; 28A-வெல்லவிலமுல்ல; 25C-மக்கானிகொட வடக்கு; 358A-ஹெடிதெனிகந்த; 360-ரதாவடுன்ன; 25A-படலீய; 25B-படலீய தெற்கு; 28E-வேபடமுல்ல; 30-வேரகொட; 29-மிதெல்லவல; 336A-கெந்தலந்த; 336C-நுங்கமுவ; 335-உதுவம் போகஹவத்த; 337B-பஹல மாலிகாதன்ன; 337C-மாலிகாதன்ன மத்தி; 337-வந்துரவ; 338A-கல்கமுவ மேற்கு; 338-கல்கமுவ கிழக்கு; 340-கும்பல்ஓலுவ; 340B-இஹல கும்பல்ஒலுவ; 340A-பஹல கும்பல்ஒலுவ; 341A-தும்முன்னேகெதர தெற்கு; 341-தும்முன்னேகெதர; 342-பஸ்யால; 342B-பஸ்யால மேற்கு; 24-முருதவல; 356A-கிதானவத்த; 360B-கம்மல்பிட்டிய; 360C-ரதாவடுன்ன மத்தி; 360D-இம்புல்கஸ்ஓவிட; 360A-பஹல ரதாவடுன்ன; 358-வீரசூரியகந்த; 342A-பஸ்யால கிழக்கு; 334A-உடுகம; 344-பனாவல; 340C-தெல்கஹமெடில்ல; 339A-மொட்டுன்ன மேற்கு; 339-மொட்டுன்ன; 337A-மாலிகாதன்ன; 334-கூரிகொடுவ; 344A-ஹக்வடுன்ன; 334B-பஹல கூரிகொடுவ; 356-எல்லலமுல்ல ; 357A-தெபஹெர; 357C-மாவதஹேன; 357-மீவிடிய; 357B-கெடகாலபிடிய; 359-தபுடுவ ஆகிய கிராம அலுவலர் பிரிவுகள்.

(2) அத்தனகல்லை பிரதேச செயலக பிரிவிலுள்ள 333A-எழுவாபிட்டிய மேற்கு; 333-எழுவாபிட்டிய; 329D-ஹிரிபிட்டிய மேற்கு; 329-ஹிரிபிட்டிய வடக்கு; 329C-ஹிரிபிட்டிய மத்தி; 329B-ஹிரிபிட்டிய கிழக்கு; 328E-தல்கஸ்மொற்றே மேற்கு; 328A-தல்கஸ்மொற்றே ; 328D-தல்கஸ்மொற்றே கிழக்கு; 347-உதம்மிட்ட; 347C-ஹும்புட்டியாவ மேற்கு; 347A-ஹும்புட்டியாவ; 346-பரண வியாங்கொட; 346A-கோன்கஸ்தெனிய; 343A-வெதகம; 343-கலல்பிட்டிய; 343B-நவகமுவ; 345-நாபாகொட; 347B-கோலவத்த; 328B-பத்தலகெதர கிழக்கு; 328-பத்தலகெதர; 329A-ஹிரிபிட்டிய தெற்கு; 332-வட்டத்தர; 332B-வட்டத்தர மேற்கு; 331-மகலேகொட; 331A-மகலேகொட தெற்கு; 330A-ஹீன்தெனிய; 330-பட்டிகொட; 332A-வட்டத்தர தெற்கு; 329E-பஹல ஹிரிபிட்டிய; 328C-தங்விலான; 327A-தடகமுவ கிழக்கு; 327-தடகமுவ ஆகிய கிராம அலுவலர் பிரிவுகள்.

மாகாண சபைத் தேர்தல் தொகுதி இலக்கம்: 6 – மினுவங்கொட கிழக்கு

தேர்தல் தொகுதி இலக்கமும் பெயரும்	தெரிவுசெய்ய வேண்டிய உறுப்பினர் தொகை
6 – மினுவங்கொட கிழக்கு	**ஒன்று (1)**

எல்லைகள் விளக்கம்:-

வடக்கே:-	மினுவங்கொட பிரதேச செயலக பிரிவின் மிகுதிப் பகுதி மற்றும் திவுலப்பிட்டிய பிரதேச செயலக பிரிவு.
கிழக்கே:-	மீரிகம பிரதேச செயலக பிரிவு, அத்தனகல்லை பிரதேச செயலக பிரிவின் மிகுதிப் பகுதி மற்றும் கம்பஹா பிரதேச செயலக பிரிவின் மிகுதிப் பகுதி.
தெற்கே:-	கம்பஹா பிரதேச செயலக பிரிவின் மிகுதிப் பகுதி, மஹர பிரதேச செயலக பிரிவு மற்றும் ஜா-எல பிரதேச செயலக பிரிவு.
மேற்கே:-	ஜா-எல பிரதேச செயலக பிரிவு மற்றும் மினுவங்கொட பிரதேச செயலக பிரிவின் மிகுதிப் பகுதி.

மேற்கூறிய தேர்தல் தொகுதிக்குள் உள்ளடக்கப்பட வேண்டிய பகுதிகள்:-

(1) மினுவங்கொட பிரதேச செயலக பிரிவிலுள்ள 98/3-மாபோதல மேற்கு; 98/1-மாபோதல வடக்கு; 98/4-இஹல விதானமுல்ல; 99/3-நாலபஹ; 98/5-பஹல விதானமுல்ல; 98-மாபோதல கிழக்கு; 98/2-மாபோதல தெற்கு; 101-வடுமுல்ல; 102/1-மெட்டிகொட்டுமுல்ல; 102-எஸ்ஸல்ல; 99/4-யட்டகம; 99-நய்வல வடக்கு; 99/2-நய்வல கிழக்கு; 99/1-நய்வல மேற்கு; 100-வல்பிட்டமுல்ல; 127-பலபோவ; 127/1-பலபோவ மேற்கு; 111-கொரஸ; 111/1-கொரஸ மத்தி; 129-மாரபொல; 128-வீகொட; 110/1-தொரணகொட கிழக்கு; 111/2-கொரஸ கிழக்கு; 110-தொரணகொட வடக்கு; 110/2-தொரணகொட மேற்கு; 131/1-பஹல உடுகம்பொல கிழக்கு; 131/2-பஹல உடுகம்பொல தெற்கு; 135-அஸ்கிரிவல்பொல வடக்கு; 132-தொம்பவல; 133/1-பேடிபொல; 110/3-தொரணகொட தெற்கு; 133-வத்துமுல்ல; 134/1-அஸ்கிரிய வடக்கு; 134/2-அஸ்கிரிய தெற்கு; 134-அஸ்கிரிய; 134/3-அஸ்கிரிய மேற்கு; 135/1-அஸ்கிரிவல்பொல தெற்கு; 135/2-அஸ்கிரிவல்பொல மேற்கு; 136/1-தம்மிட்ட மேற்கு; 136-தம்மிட்ட ஆகிய கிராம அலுவலர் பிரிவுகள்.

(2) கம்பஹா பிரதேச செயலக பிரிவிலுள்ள 218-மாகேவிட்ட வடக்கு; 218A-மாகேவிட்ட தெற்கு; 217-மாபிம; 219A-கோனகஹ 02; 217A-வெலிகட; 219-கோனகஹ 01; 220A-அம்பன்விட்ட; 220-கிரிந்திவிட்ட; 222B-அகரவிட்ட; 222A-கொஸ்ஒவிட்ட; 216-ஹொரகொல்ல வடக்கு; 216B-திப்பொட்டுகொட; 208-மிதெல்லவிட்ட; 209A-குடாபொல்லத; 209-பொல்லத வடக்கு; 209D-வேவல் அகார; 209C-பொல்லத மேற்கு; 209B-பொல்லத தெற்கு; 210A-புலுகஹகொட மேற்கு; 210-புலுகஹகொட கிழக்கு; 215-கலஹிட்டியாவ வடக்கு; 216A-ஹொரகொல்ல தெற்கு; 236C-நெதுன; 236B-கனேமுல்ல வடக்கு; 215B-கலஹிட்டியாவ கிழக்கு; 215A-கலஹிட்டியாவ தெற்கு ஆகிய கிராம அலுவலர் பிரிவுகள்.

(3) அத்தனகல்லை பிரதேச செயலக பிரிவிலுள்ள 324A-முடகமுவ; 325A-பண்டாரபட்டவல; 325-பிட்டியேகெதர; 325B-தாரலுவ; 324-பெம்முல்ல; 326-கந்தஒழுவாவ; 323-ரனிஸ்வல; 323A-சபுகஸ்தன்ன; 322B-திரிவானேகம தெற்கு; 322A-திரிவானேகம வடக்கு; 322-ஹல்கம்பிட்டிய ஆகிய கிராம அலுவலர் பிரிவுகள்

மாகாண சபைத் தேர்தல் தொகுதி இலக்கம்: 7 – மினுவங்கொட மேற்கு

தேர்தல் தொகுதி இலக்கமும் பெயரும்	தெரிவுசெய்ய வேண்டிய உறுப்பினர் தொகை
7 – மினுவங்கொட மேற்கு	**ஒன்று (1)**

எல்லைகள் விளக்கம்:-

வடக்கே:- திவுலப்பிட்டிய பிரதேச செயலக பிரிவு.

கிழக்கே:- மினுவங்கொட பிரதேச செயலக பிரிவின் மிகுதிப் பகுதி.

தெற்கே:- மினுவங்கொட பிரதேச செயலக பிரிவின் மிகுதிப் பகுதி மற்றும் கம்பஹா பிரதேச செயலக பிரிவு.

மேற்கே:- ஜா-எல பிரதேச செயலக பிரிவு மற்றும் கட்டான பிரதேச செயலக பிரிவு.

மேற்கூறிய தேர்தல் தொகுதிக்குள் உள்ளடக்கப்பட வேண்டிய பகுதிகள்:-

(1) மினுவங்கொட பிரதேச செயலக பிரிவிலுள்ள 112/3-மெடேமுல்ல வடக்கு; 112/4-நில்பனாகொட மேற்கு; 112/2-நில்பனாகொட கிழக்கு; 112/1-நில்பனாகொட; 105/3-ஆரங்காவ; 105/1-ஹொரம்பல்ல வடக்கு; 105/4-கல்கந்த; 105/5-போதிபிஹிடுவல; 103-வடினாபஹ; 103/1-வடினாபஹ தெற்கு; 103/2-வன்கெபுமுல்ல; 103/3-கமராகொட; 105/6-குடாகொட; 105-ஹொரம்பல்ல தெற்கு; 105/2-மஹகம; 113-வேகொவ்வ தெற்கு; 125/3-மினுவங்கொடை கிழக்கு; 125/2-மினுவங்கொடை வடக்கு; 112-மெடேமுல்ல தெற்கு; 124-பொரகொடவத்த வடக்கு; 123-யட்டியன; 123/1-பீல்லவத்த; 122-உன்னாருவ; 123/4-யட்டியன மத்தி; 123/3-யட்டியன கிழக்கு; 123/2-கோபிவத்த; 124/1-பொரகொடவத்த தெற்கு; 125/1-மினுவங்கொடை மேற்கு; 125-மினுவங்கொடை மத்தி; 126/1-பன்சில்கொட; 113/1-வேகொவ்வ கிழக்கு; 115-ஹெலகந்தன; 107/1-பேரலன்த; 106-தெவலபொல; 108-பெதியாகொட வடக்கு; 109-கல்லேகெதர; 107-கனிஹிமுல்ல; 141-ஹென்டிமஹர; 114-கலவான; 126-வத்தெகெதர; 126/3-அம்பகஹவத்தை; 121/1-கல்ஒழுவ கிழக்கு; 121-கல்ஒழுவ; 122/1-கலஹுகொட; 120/1-பொல்வத்த மேற்கு; 120-பொல்வத்த கிழக்கு; 118/2-பத்தன்டுவன வடக்கு; 117/2-எல்லங்கல; 126/2-புருல்லபிடிய; 116-மாதம்மன; 130-வீதியவத்த கிழக்கு; 131/5-கொய்கம; 131/4-இஹல உடுகம்பொல; 108/1-பெதியாகொட தெற்கு; 131-பஹல உடுகம்பொல வடக்கு; 131/3-பஹல உடுகம்பொல மேற்கு; 130/1-வீதியவத்த மேற்கு; 117-வெல்ஹேன; 117/1-வேலிய; 118-பத்தன்டுவன; 118/1-பத்தன்டுவன மேற்கு; 119/3-யாகொடமுல்ல வடக்கு; 119/2-யாகொடமுல்ல; 140/3-உக்கல்பட மேற்கு; 140/2-உக்கல்பட; 140/1-கெஹெல்பத்தர மேற்கு; 140-கெஹெல்பத்தர கிழக்கு; 137-மாதெல்கமுவ கிழக்கு; 137/2-பட்டபொத; 139/1-நெதகமுவ வடக்கு; 139-நெதகமுவ தெற்கு; 139/2-நெதகமுவ மேற்கு; 139/3-ஆராச்சிவத்த; 119/4-யாகொடமுல்ல தெற்கு; 119/6-சமுர்த்திகம; 119/5-ஓபாத; 119/1-கொட்டுகொட 02; 119-கொட்டுகொட 01; 138/1-மதுருவிட்ட; 138-சியம்பலாபிட்டிய; 137/1-மாதெல்கமுவ மேற்கு ஆகிய கிராம அலுவலர் பிரிவுகள்.

மாகாண சபைத் தேர்தல் தொகுதி இலக்கம்: 8 – கட்டுநாயக்க

தேர்தல் தொகுதி இலக்கமும் பெயரும்	தெரிவுசெய்ய வேண்டிய உறுப்பினர் தொகை
8 – கட்டுநாயக்க	**ஒன்று (1)**

எல்லைகள் விளக்கம்:-

வடக்கே:- கட்டான பிரதேச செயலக பிரிவின் மிகுதிப் பகுதி.

கிழக்கே:- திவுலப்பிட்டிய பிரதேச செயலக பிரிவு மற்றும் மினுவங்கொட பிரதேச செயலக பிரிவு.

தெற்கே:- கட்டான பிரதேச செயலக பிரிவின் மிகுதிப் பகுதி மற்றும் ஜா-எல பிரதேச செயலக பிரிவு.

மேற்கே:- கடலேரி மற்றும் நீர்கொழும்பு பிரதேச செயலக பிரிவு.

மேற்கூறிய தேர்தல் தொகுதிக்குள் உள்ளடக்கப்பட வேண்டிய பகுதிகள்:-

(1) கட்டான பிரதேச செயலக பிரிவிலுள்ள 92-கிம்புலாபிட்டிய தெற்கு; 92C-கிம்புலாபிட்டிய மத்தி; 155-ஆடிஅம்பலம் மேற்கு; 155A-வல்பொல; 155B-ஆடிஅம்பலம் கிழக்கு; 154-தெவமொட்டாவ; 151-கோவின்ன; 149-எவரிவத்தை; 150-வான்படை முகாம்; 142B-குரண கட்டுநாயக்க மத்தி; 142-குரண கட்டுநாயக்க வடக்கு; 142A-குரண கட்டுநாயக்க தெற்கு; 143-கட்டுநாயக்க வடக்கு; 143A-கட்டுநாயக்க தெற்கு; 152A-வலானேகொட; 154A-கலஹுபிடிய; 152-மண்டவல; 201-முதுவாடிய; 144A-லியனகெமுல்ல வடக்கு; 144-லியனகெமுல்ல தெற்கு; 148-அமன்தொழுவ; 200-தெம்பல; 202-குஸ்வல; 203-கனேபொல; 153-ஹீனடியன மேற்கு; 153B-ஹீனடியன தெற்கு; 153A-ஹீனடியன கிழக்கு; 147-சீதுவ; 145B-முகலன்கமுவ மேற்கு; 145A-முகலன்கமுவ கிழக்கு; 145C-பண்டாரவத்தை கிழக்கு; 145-பண்டாரவத்தை மேற்கு; 146-அம்பலன்முல்ல ஆகிய கிராம அலுவலர் பிரிவுகள்.

மாகாண சபைத் தேர்தல் தொகுதி இலக்கம்: 9 – ஜா-எல

தேர்தல் தொகுதி இலக்கமும் பெயரும்	தெரிவுசெய்ய வேண்டிய உறுப்பினர் தொகை
9 – ஜா-எல	**ஒன்று (1)**

எல்லைகள் விளக்கம்:-

வடக்கே:- கட்டான பிரதேச செயலக பிரிவின் மிகுதிப் பகுதி.

கிழக்கே:- மினுவங்கொட பிரதேச செயலக பிரிவு, கம்பஹா பிரதேச செயலக பிரிவு மற்றும் ஜா-எல பிரதேச செயலக பிரிவின் மிகுதிப் பகுதி

தெற்கே:- ஜா-எல பிரதேச செயலக பிரிவின் மிகுதிப் பகுதி.

மேற்கே:- ஜா-எல பிரதேச செயலக பிரிவின் மிகுதிப் பகுதி, வத்தளை பிரதேச செயலக பிரிவு, கடலேரி மற்றும் கட்டான பிரதேச செயலக பிரிவின் மிகுதிப் பகுதி.

மேற்கூறிய தேர்தல் தொகுதிக்குள் உள்ளடக்கப்பட வேண்டிய பகுதிகள்:-

(1) கட்டான பிரதேச செயலக பிரிவிலுள்ள 199F-ரத்தொழுகம வடக்கு A; 199C-ரத்தொழுகம வடக்கு; 199B-ரத்தொழுகம தெற்கு; 199E-ரத்தொழுகம தெற்கு A; 199-ரத்தொழுவ வடக்கு; 199D-ரத்தொழுவ மேற்கு; 198A-தம்பதுரய; 199A-ரத்தொழுவ தெற்கு; 204A-லன்சியாவாடிய; 204-கொட்டுகொட; 204B-கஸகஹவத்த; 197-உதம்மிட்ட வடக்கு; 198-அலவத்துபிட்டிய; 197A-உதம்மிட்ட தெற்கு ஆகிய கிராம அலுவலர் பிரிவுகள்.

(2) ஜா-எல பிரதேச செயலக பிரிவிலுள்ள 205B-மஹவத்த; 194-தண்டுகம; 194B-தெஹியாகாத வடக்கு; 196-குடஹகபொல வடக்கு; 205A-கல்லவத்த; 206-ஏகல; 194A-தெஹியாகாத தெற்கு; 195-குடஹகபொல தெற்கு; 205-ஏகல குருந்துவத்த; 206B-விஷாகாவத்த; 192B-துடெல்ல வடக்கு; 192-துடெல்ல மேற்கு; 192A-துடெல்ல தெற்கு; 191-கனுவன; 206A-அலெக்சேன்ரியாவத்த; 211B-பண்டிகொட; 207A-யக்கடுவ; 190B-மாஎலிய; 191A-ஜாஎல; 190A-வெலிகம்பிட்டிய வடக்கு; 190E-இந்திவிட்டிய; 189-வேவல; 190-வெலிகம்பிட்டிய தெற்கு; 190D-தும்பேலிய; 190C-கபுவத்தை; 188-களஎலிய ஆகிய கிராம அலுவலர் பிரிவுகள்.

மாகாண சபைத் தேர்தல் தொகுதி இலக்கம்: 10 – வத்தளை

தேர்தல் தொகுதி இலக்கமும் பெயரும்	தெரிவுசெய்ய வேண்டிய உறுப்பினர் தொகை
10 – வத்தளை	**ஒன்று (1)**

எல்லைகள் விளக்கம்:-

வடக்கே:- கடலேரி மற்றும் ஜா-எல பிரதேச செயலக பிரிவு.

கிழக்கே:- ஜா-எல பிரதேச செயலக பிரிவு மற்றும் வத்தளை பிரதேச செயலக பிரிவின் மிகுதிப் பகுதி.

தெற்கே:- மஹர பிரதேச செயலக பிரிவு, களணி பிரதேச செயலக பிரிவு மற்றும் கொழும்பு மாவட்டம்

மேற்கே:- கடல்.

மேற்கூறிய தேர்தல் தொகுதிக்குள் உள்ளடக்கப்பட வேண்டிய பகுதிகள்:-

(1) வத்தளை பிரதேச செயலக பிரிவிலுள்ள 164-பமுனுகம; 164/A-மஹ பமுனுகம; 193-தேலதுர மேற்கு; 193A-தேலதுர கிழக்கு; 165A-போபிட்டிய துடுவ; 165-போபிட்டிய; 165B-புல்லுஹேன; 167/A-பரண அம்பலம; 166-நுகபே; 166A-குஞ்ஜாவத்தை; 167B-பட்டியவல; 167-உஸ்வெட்டகெய்யாவ; 171-கெரவலபிட்டிய; 171A-மாட்டாகொட; 171B-பலகல; 168B-திக்ஓவிட; 168A-பள்ளியவத்தை வடக்கு; 170A-எலகந்த; 172B-நாயககந்த வடக்கு; 176-வத்தளை; 172A-ஹெந்தல வடக்கு; 172-ஹெந்தல தெற்கு; 172C-நாயககந்த தெற்கு; 170-திம்பிரிகஸ்யாய; 168-பள்ளியவத்தை தெற்கு; 169A-குருந்துஹேன; 175A-எவரிவத்தை; 175-தெலங்கபாத்த; 176B-கல்வெட்டிய; 169-ஹேகித்த ஆகிய கிராம அலுவலர் பிரிவுகள்.

மாகாண சபைத் தேர்தல் தொகுதி இலக்கம்: 11 – றாகம

தேர்தல் தொகுதி இலக்கமும் பெயரும்	தெரிவுசெய்ய வேண்டிய உறுப்பினர் தொகை
11 – றாகம	**ஒன்று (1)**

எல்லைகள் விளக்கம்:-

வடக்கே:- ஜா-எல பிரதேச செயலக பிரிவின் மிகுதிப் பகுதி மற்றும் கம்பஹா பிரதேச செயலக பிரிவு.

கிழக்கே:- கம்பஹா பிரதேச செயலக பிரிவு மற்றும் மஹர பிரதேச செயலக பிரிவு.

தெற்கே:- மஹர பிரதேச செயலக பிரிவு மற்றும் வத்தளை பிரதேச செயலக பிரிவு.

மேற்கே:- வத்தளை பிரதேச செயலக பிரிவு மற்றும் ஜா-எல பிரதேச செயலக பிரிவின் மிகுதிப் பகுதி.

மேற்கூறிய தேர்தல் தொகுதிக்குள் உள்ளடக்கப்பட வேண்டிய பகுதிகள்:-

(1) ஜா-எல பிரதேச செயலக பிரிவிலுள்ள 207-நிவன்தம வடக்கு; 207B-நிவன்தம தெற்கு; 211-பட்டகம வடக்கு; 211A-இந்திமின்ன; 185D-தொலஹேன; 185A-ஹபுகொட மேற்கு; 187-நெதுருபிட்டிய; 186-ரிலவுள்ள; 184C-கந்தான கிழக்கு; 184-கந்தான மேற்கு; 184B-உஸ்வத்த; 185C-ஹபுகொட மத்தி; 185-பட்டகம தெற்கு; 212A-பொல்பிட்டிமுகலான; 213-பட்டுவத்த மேற்கு; 213A-பட்டுவத்த கிழக்கு; 212B-வல்பொல கிழக்கு; 181A-ஜயஸ்ரீகம; 185B-ஹபுகொட கிழக்கு; 183-நாகொட; 184A-ஜயசமருகம; 181D-பேரலந்த; 181E-பொடிவீகும்புர; 212-வல்பொல மேற்கு; 214-நாரங்கொடபாலுவ மேற்கு; 214A-நாரங்கொடபாலுவ கிழக்கு; 181B-தேவத்த; 181-ராகம; 181F-கெட்டகேவத்த; 181G-தம்புவ; 181C-ரம்பிட்டிய ஆகிய கிராம அலுவலர் பிரிவுகள்.

மாகாண சபைத் தேர்தல் தொகுதி இலக்கம்: 12 – கம்பஹா

தேர்தல் தொகுதி இலக்கமும் பெயரும்	தெரிவுசெய்ய வேண்டிய உறுப்பினர் தொகை
12 – கம்பஹா	**ஒன்று (1)**

எல்லைகள் விளக்கம்:-

வடக்கே:- கம்பஹா பிரதேச செயலக பிரிவின் மிகுதிப் பகுதி, மினுவங்கொட பிரதேச செயலக பிரிவு மற்றும் அத்தனகல்லை பிரதேச செயலக பிரிவு.

கிழக்கே:- அத்தனகல்லை பிரதேச செயலக பிரிவு மற்றும் மஹர பிரதேச செயலக பிரிவு.

தெற்கே:- மஹர பிரதேச செயலக பிரிவு மற்றும் கம்பஹா பிரதேச செயலக பிரிவின் மிகுதிப் பகுதி.

மேற்கே:- மஹர பிரதேச செயலக பிரிவு மற்றும் கம்பஹா பிரதேச செயலக பிரிவின் மிகுதிப் பகுதி.

மேற்கூறிய தேர்தல் தொகுதிக்குள் உள்ளடக்கப்பட வேண்டிய பகுதிகள்:-

(1) கம்பஹா பிரதேச செயலக பிரிவிலுள்ள 222-பஹலகம; 223A-மெதகம 02; 224-இஹலகம மேற்கு; 224A-இஹலகம கிழக்கு; 225A-கம்பஹா அளுத்கம வடக்கு; 226A-கரணேயகமுல்ல; 226-பதுவத்துகொட; 228-பொரலியவத்த; 228A-தித்தலபிட்டிகொடை; 229-அளுத்கம போகமுவ வடக்கு; 229A-அளுத்கம போகமுவ தெற்கு; 230-மஹீபாலகொடை; 230A-மொரன்ன; 230B-வீதியவத்தை; 227-கெசெல்வத்துகொடை வடக்கு;

225C-இந்திகொல்ல; 225-கம்பஹா அளுத்கம மேற்கு; 234-பென்டியமுல்ல வடக்கு; 223C-மெதகம 04; 223B-மெதகம 03; 223-மெதகம 01; 235A-ஒறுதொட்ட தெற்கு; 221A-ரத்மல்விட்ட; 221-மாகிலங்கமுவ; 236-பஹல யாகொட; 235-ஒறுதொட்ட வடக்கு; 233-மொரகொட 01; 234B-பென்டியமுல்ல மேற்கு; 234C-கிடகம்முல்ல; 234A-பென்டியமுல்ல கிழக்கு; 225B-கம்பஹா அளுத்கம கிழக்கு; 227A-கெசெல்வத்துகொடை தெற்கு; 231-யக்கல வடக்கு; 230C-கல்தொட்டமுல்ல; 231A-யக்கல மேற்கு; 231B-பபொல்கஸ்தெனிய; 231D-யக்கல கிழக்கு; 231C-யக்கல தெற்கு; 232-ஹெனரத்கொடை; 232D-முதுன்கொட மேற்கு; 233A-மொரகொட 02; 235B-இஹல யாகொட வடக்கு; 236A-மாஹேன; 236D-கனேமுல்ல தெற்கு; 237-கொஸ்ஸின்ன கிழக்கு; 235C-இஹல யாகொட தெற்கு; 232C-முதுன்கொட தெற்கு; 232B-முதுன்கொட வடக்கு; 232A-கொடகெதர; 239A-ரதுபஸ்வல; 239-பெலும்மஹர; 244A-பரகன்தெனிய வடக்கு 01; 237A-கொஸ்ஸின்ன மேற்கு 01; 244C-கடுவாலமுல்ல வடக்கு; 237B-கொஸ்ஸின்ன மேற்கு 02; 244D-கடுவாலமுல்ல தெற்கு; 244B-பரகன்தெனிய வடக்கு 02; 244-பரகன்தெனிய தெற்கு ஆகிய கிராம அலுவலர் பிரிவு.

மாகாண சபைத் தேர்தல் தொகுதி இலக்கம்: 13 – அத்தனகல்லை

தேர்தல் தொகுதி இலக்கமும் பெயரும்	தெரிவுசெய்ய வேண்டிய உறுப்பினர் தொகை
13 – அத்தனகல்லை	**ஒன்று (1)**

எல்லைகள் விளக்கம்:-

வடக்கே:-	அத்தனகல்லை பிரதேச செயலக பிரிவின் மிகுதிப் பகுதி, மீரிகம பிரதேச செயலக பிரிவு, மற்றும் கேகாலை மாவட்டம்.
கிழக்கே:-	கேகாலை மாவட்டம்.
தெற்கே:-	அத்தனகல்லை பிரதேச செயலக பிரிவின் மிகுதிப் பகுதி மற்றும் மஹர பிரதேச செயலக பிரிவு.
மேற்கே:-	கம்பஹா பிரதேச செயலக பிரிவு மற்றும் அத்தனகல்லை பிரதேச செயலக பிரிவின் மிகுதிப் பகுதி

மேற்கூறிய தேர்தல் தொகுதிக்குள் உள்ளடக்கப்பட வேண்டிய பகுதிகள்:-

(1) அத்தனகல்லை பிரதேச செயலக பிரிவிலுள்ள 348A-நிட்டம்புவ தெற்கு; 348-நிட்டம்புவ வடக்கு; 348F-நிட்டம்புவ கிழக்கு; 348I-பின்னகொல்ல; 348C-எகொட நிட்டம்புவ; 348H-ஹொரகொல்லாகம; 348B-நம்பாதலுவ மேற்கு; 348G-நம்பாதலுவ கிழக்கு; 349A-ரன்பொகுனகம வலயம் A; 355A-எல்லக்கல மேற்கு; 350B-மாஇம்புல; 349F-ரன்பொகுனகம வலயம் E; 349E-ரன்பொகுனகம வலயம் D; 349D-ரன்பொகுனகம வலயம் C; 349C-ரன்பொகுனகம வலயம் B; 349-மடுவேகெதர; 349B-யட்டியன ; 348D-ஓர்வடிவத்த; 348E-மல்வத்த; 318C-திஹாரி வடக்கு; 321B-கட்டுவஸ்கொட மேற்கு; 321A-கட்டுவஸ்கொட; 321-கலகெடிஹேன; 318D-திஹாரியகம; 318-திஹாரி கிழக்கு; 319-கலோட்டுவாவ; 317-கத்தொட்ட; 348J-ஓர்வடிவத்த தெற்கு; 316-போகொட; 352D-மாதலான மேற்கு; 350A-வத்துபிட்டிவல; 350-வல்பொல; 354-ஹக்கல்ல; 355-எல்லக்கல; 361A-கொடகம மேற்கு; 361-கொடகம; 363-வெலிகடமுல்ல; 365-கரஸ்னாகல; 364-அலவல; 364B-எதாவுதகந்த; 364A-அலவல தெற்கு; 365A-நிகஹெட்டிகந்த; 365C-கரஸ்நாகல தெற்கு; 363A-பல்கும்புர; 362-பெல்பிட்ட; 353B-வலலியத்த; 354A-ஹக்கல்ல கிழக்கு; 353A-தியகடே; 353-வெலகெதர; 352A-கம்புராகல்ல; 352F-மாதலான வடக்கு; 352-மாதலான; 315-மீவல; 316A-கித்தம்மஹர; 318E-திஹாரி தெற்கு; 318B-பஹல திஹாரி; 318A-திஹாரி மேற்கு; 320A-போகமுவ; 320-மங்களதிரிய; 319A-பிலங்கட; 313-

போனேகல; 315A-மீவல மேற்கு; 351A-உடுகொட மேற்கு; 352B-மாதலான கிழக்கு; 351-உடுகொட; 352E-பன்னில; 352C-ஹுனுபொல; 362A-ஹால்பன்தெனிய; 366-ஊராபொல; 366C-வந்துராமுல்ல; 366D-தீனாபமுனுவ மேற்கு; 366B-தீனாபமுனுவ; 366A-யட்டவக; 365B-சபுகஸ்தென்ன; 367B-போபெத்த தெற்கு; 367-போபெத்த; 367A-நாகொட; 368A-குரவலான; 369-கஹடோவிட்ட; 369A-கஹடோவிட்ட மேற்கு; 314A-ஒகொடபொல வடக்கு; 314-ஒகொடபொல; 312A-கஹம்பிலிஹேன; 312-உடதுத்திரிபிடிய; 311-மட்டாகொட; 310-வீரங்குள; 310A-வீரங்குள தெற்கு; 308A-கொஸ்கந்தவல வடக்கு; 309-கிரிகித்தமுல்ல; 309A-கிரிகித்தமுல்ல தெற்கு; 308-கொஸ்கந்தவல; 371-ஓபத்எல்ல; 368-அருப்பஸ்ஸ ஆகிய கிராம அலுவலர் பிரிவுகள்.

மாகாண சபைத் தேர்தல் தொகுதி இலக்கம்: 14 – மஹர கிழக்கு

தேர்தல் தொகுதி இலக்கமும் பெயரும்	தெரிவுசெய்ய வேண்டிய உறுப்பினர் தொகை
14 – மஹர கிழக்கு	**ஒன்று (1)**

எல்லைகள் விளக்கம்:-

வடக்கே:-	கம்பஹா பிரதேச செயலக பிரிவின் மிகுதிப் பகுதி மற்றும் அத்தனகல்லை பிரதேச செயலக பிரிவு.
கிழக்கே:-	அத்தனகல்லை பிரதேச செயலக பிரிவு மற்றும் தொம்பே பிரதேச செயலக பிரிவு.
தெற்கே:-	தொம்பே பிரதேச செயலக பிரிவு மற்றும் பியகம பிரதேச செயலக பிரிவு.
மேற்கே:-	மஹர பிரதேச செயலக பிரிவின் மிகுதிப் பகுதி மற்றும் கம்பஹா பிரதேச செயலக பிரிவின் மிகுதிப் பகுதி.

மேற்கூறிய தேர்தல் தொகுதிக்குள் உள்ளடக்கப்பட வேண்டிய பகுதிகள்:-

(1) கம்பஹா பிரதேச செயலக பிரிவிலுள்ள 238-அமுனுகொட வடக்கு; 239B-கல்லொலுவ; 240-இஹல இம்புல்கொட வடக்கு; 240A-இஹல இம்புல்கொட தெற்கு; 243B-பஹல இம்புல்கொட தெற்கு; 243A-பஹல இம்புல்கொட மேற்கு; 238A-அமுனுகொட தெற்கு; 243-பஹல இம்புல்கொட கிழக்கு; 242A-எம்பரலுவ வடக்கு 02; 242-எம்பரலுவ வடக்கு 01; 240B-வெலிவேரிய மேற்கு; 241-நெதுன்கமுவ; 241A-வெலிவேரிய கிழக்கு; 241B-வெலிவேரிய வடக்கு; 241C-வெலிவேரிய தெற்கு; 242B-எம்பரலுவ தெற்கு 01; 242C-எம்பரலுவ தெற்கு 02 ஆகிய கிராம அலுவலர் பிரிவுகள்.

(2) மஹர பிரதேச செயலக பிரிவிலுள்ள 304A-கிம்புல்கொட; 306A-பிட்டுவல்கொட; 304-கிணிகம; 303A-மஹரகம; 303-சிவ்ரலுமுல்ல ; 305-பிளிகுத்துவ; 306-யொன்கம்முல்ல ; 307A-அம்பகஸ்பிடிய; 294-வரபலான; 307-கந்துமுல்ல; 298-பஸ்கம்மன; 297A-மாளிகாதென்ன; 295A-பட்டேபொல வடக்கு; 295-பட்டேபொல; 296-அமுனுகும்புர; 297-மல்வத்துஹிரிபிட்டிய; 299-புத்பிட்டிய வடக்கு; 302A-ஊருவல கிழக்கு; 302-ஊருவல மேற்கு; 300-புத்பிட்டிய தெற்கு; 298A-நீலம்மஹர வடக்கு; 298B-நீலம்மஹர தெற்கு; 301B-அரமங்கொட வடக்கு; 292A-புவக்பிட்டிய; 296B-அமுனுகும்புர தெற்கு; 296A-பலிவில; 292-விலிம்புல வடக்கு; 292B-விலிம்புல தெற்கு; 301-அரமங்கொட; 301A-கஹடான; 291-ஹேனேகம; 290-எடிகெஹெல்கல்ல கிழக்கு; 290A-எடிகெஹெல்கல்ல மேற்கு; 289B-கிரிகித்த வடக்கு; 289-கிரிகித்த கிழக்கு; 289A-கிரிகித்த மேற்கு; 284A-அஹுகம்மன; 284B-நாரங்வல தெற்கு; 284-நாரங்வல; 285B-உடுபில கிழக்கு; 285A-உடுபில தெற்கு; 285-உடுபில வடக்கு; 288A-வேபட தெற்கு; 288-வேபட வடக்கு; 288B-வேபட மேற்கு; 288C-வேபட கிழக்கு; 286-கோனஹேன கிழக்கு; 286D-கோனஹேன தெற்கு ஆகிய கிராம அலுவலர் பிரிவுகள்.

மாகாண சபைத் தேர்தல் தொகுதி இலக்கம்: 15 – மஹர மேற்கு

தேர்தல் தொகுதி இலக்கமும் பெயரும்	தெரிவுசெய்ய வேண்டிய உறுப்பினர் தொகை
15 – மஹர மேற்கு	**ஒன்று (1)**

எல்லைகள் விளக்கம்:-

வடக்கே:- ஜா-எல பிரதேச செயலக பிரிவு மற்றும் கம்பஹா பிரதேச செயலக பிரிவு.

கிழக்கே:- கம்பஹா பிரதேச செயலக பிரிவு மற்றும் மஹர பிரதேச செயலக பிரிவின் மிகுதிப் பகுதி.

தெற்கே:- பியகம பிரதேச செயலக பிரிவின் மிகுதிப் பகுதி மற்றும் களணி பிரதேச செயலக பிரிவு.

மேற்கே:- மஹர பிரதேச செயலக பிரிவின் மிகுதிப் பகுதி, வத்தளை பிரதேச செயலக பிரிவு மற்றும் ஜா-எல பிரதேச செயலக பிரிவு.

மேற்கூறிய தேர்தல் தொகுதிக்குள் உள்ளடக்கப்பட வேண்டிய பகுதிகள்:-

(1) மஹர பிரதேச செயலக பிரிவிலுள்ள 287D-கிரில்லவல வடக்கு; 287-கிரில்லவல; 287C-கிரில்லவல மேற்கு; 245-சூரியபாலுவ வடக்கு; 246-கெந்தலியத்தபாலுவ கிழக்கு; 246C-கெந்தலியத்தபாலுவ வடக்கு; 246B-தங்கஹவெல; 246A-கெந்தலியத்தபாலுவ மேற்கு; 247B-மஹர நுகேகொட வடக்கு; 247A-மஹர நுகேகொட மேற்கு; 247-மஹர நுகேகொட கிழக்கு; 245B-சூரியபாலுவ கிழக்கு; 245A-சூரியபாலுவ தெற்கு; 287A-ரம்முதுகல; 287B-கிரில்லவல தெற்கு; 286C-கோனஹேன வடக்கு; 286A-கோனஹேன மேற்கு; 286E-எல்தெனிய கிழக்கு; 286B-எல்தெனிய மேற்கு; 248C-புவக்வெடிய; 248A-இஹல கரகஹமுன தெற்கு; 248B-இஹல கரகஹமுன கிழக்கு; 248-இஹல கரகஹமுன வடக்கு; 247C-மஹர நுகேகொட தெற்கு; 249C-நெலிகம; 249-பஹல கரகஹமுன வடக்கு; 249A-பஹல கரகஹமுனகிழக்கு; 249B-பஹல கரகஹமுன மேற்கு; 251A-கோபிவத்த; 252-தலுபிடிய கிழக்கு; 251-கிரிமெடியாகார; 252B-தலுபிடிய தெற்கு; 252A-தலுபிடிய மேற்கு ஆகிய கிராம அலுவலர் பிரிவுகள்.

(2) பியகம பிரதேச செயலக பிரிவிலுள்ள 268-பஹல பியன்வில கிழக்கு; 269-இஹல பியன்வில வடக்கு; 269B-இஹல பியன்வில மத்தி; 268A-பஹல பியன்வில மேற்கு; 268B-பஹல பியன்வில மத்தி ஆகிய கிராம அலுவலர் பிரிவுகள்.

மாகாண சபைத் தேர்தல் தொகுதி இலக்கம்: 16 –வெலிசர

தேர்தல் தொகுதி இலக்கமும் பெயரும்	தெரிவுசெய்ய வேண்டிய உறுப்பினர் தொகை
16 –வெலிசர	**ஒன்று (1)**

எல்லைகள் விளக்கம்:-

வடக்கே:- ஜா-எல பிரதேச செயலக பிரிவு.

கிழக்கே:- ஜா-எல பிரதேச செயலக பிரிவு மற்றும் மஹர பிரதேச செயலக பிரிவின் மிகுதிப் பகுதி.

தெற்கே:- களணி பிரதேச செயலக பிரிவின் மிகுதிப் பகுதி.

மேற்கே:- வத்தளை பிரதேச செயலக பிரிவின் மிகுதிப் பகுதி.

மேற்கூறிய தேர்தல் தொகுதிக்குள் உள்ளடக்கப்பட வேண்டிய பகுதிகள்:-

(1) வத்தளை பிரதேச செயலக பிரிவிலுள்ள 182A-மங்குல்பொகுன; 182B-எலெஹிவத்த; 182-வெலிசர; 178-மஹபாகே; 179-அலபிட்டிவல; 180A-ஹொரபேதுடுவ; 180-ஹொரபே; 250-குருகுலாவ வடக்கு; 250A-குருகுலாவ தெற்கு; 254-ஹீன்கெந்த; 254A-துடுவேகெதர; 177B-கல்உடுபிட்ட; 177-மத்துமகல; 177A-கெரன்கம்பொகுண; 176A-மாபோல; 176C-வெலிகடமுல்லை ஆகிய கிராம அலுவலர் பிரிவுகள்.

(2) மஹர பிரதேச செயலக பிரிவிலுள்ள 255D-பின்னமெத மேற்கு; 255C-கொங்கிதொட்ட; 255H-அப்புகெவத்த; 255G-கொங்கிதொட்ட மேற்கு; 255B-என்டேரமுல்ல தெற்கு; 255E-என்டேரமுல்ல கிழக்கு; 255-பின்னமெத; 253-நாதுடுவ; 255F-என்டேரமுல்ல மேற்கு; 253A-நாதுடுவ மேற்கு; 255A-அக்பர் டவுன் ஆகிய கிராம அலுவலர் பிரிவுகள்.

(3) களணி பிரதேச செயலக பிரிவிலுள்ள 256B-வெலேகொட; 256-ஹுனுபிடிய வடக்கு; 256C-நாஹேன; 256D-ஹுனுபிட்டிய கிழக்கு; 256A-ஹுனுபிட்டிய தெற்கு ஆகிய கிராம அலுவலர் பிரிவுகள்.

மாகாண சபைத் தேர்தல் தொகுதி இலக்கம்: 17 – களணி

தேர்தல் தொகுதி இலக்கமும் பெயரும்	தெரிவுசெய்ய வேண்டிய உறுப்பினர் தொகை
17 – களணி	**ஒன்று (1)**

எல்லைகள் விளக்கம்:-

வடக்கே:- களணி பிரதேச செயலக பிரிவின் மிகுதிப் பகுதி மற்றும் மஹர பிரதேச செயலக பிரிவு.

கிழக்கே:- பியகம பிரதேச செயலக பிரிவு.

தெற்கே:- கொழும்பு மாவட்டம்

மேற்கே:- கொழும்பு மாவட்டம் மற்றும் வத்தளை பிரதேச செயலக பிரிவு.

மேற்கூறிய தேர்தல் தொகுதிக்குள் உள்ளடக்கப்பட வேண்டிய பகுதிகள்:-

(1) களணி பிரதேச செயலக பிரிவிலுள்ள 259A-ஈரியவெட்டிய; 267A-கிரிபத்கொட; 267-தலவதுஹேன்பிட்ட வடக்கு; 266-தலவதுஹேன்பிட்ட தெற்கு; 266A-கெந்தஹேன; 259C-எகொட ஈரியவெட்டிய; 257-வனவாசல மேற்கு; 257B-வனவாசல கிழக்கு; 260-திப்பிட்டிகொட; 258-வேவெல்தூவ; 259-வராகநத்த; 259B-கொஹொல்வில; 258A-தலுகம்கொட; 258B-நுங்கமுகொட; 260A-தலுகம; 257A-ஹிம்புட்டுவெல்கொட; 173-பட்டிய கிழக்கு; 173B-பட்டிய வடக்கு; 174C-மீகஹவத்தை; 174A-பேலியகொடவத்த; 174-பேலியகொட கங்கபட; 174B-பேலியகொட கங்கபட கிழக்கு; 173A-பட்டிய மேற்கு; 261-வெதமுல்ல ; 261A-கல்பொரல்ல; 264A-பொல்ஹேன; 264-களனி; 263B-சிங்ஹாரமுல்ல வடக்கு; 263A-பிலபிட்டிய; 262-பெதியாகொட; 262A-மேவெல்ல; 263-சிங்ஹாரமுல்ல தெற்கு ஆகிய கிராம அலுவலர் பிரிவுகள்.

மாகாண சபைத் தேர்தல் தொகுதி இலக்கம்: 18 – பியகம

தேர்தல் தொகுதி இலக்கமும் பெயரும்	தெரிவுசெய்ய வேண்டிய உறுப்பினர் தொகை
18 – பியகம	**ஒன்று (1)**

எல்லைகள் விளக்கம்:-

வடக்கே:- பியகம பிரதேச செயலக பிரிவின் மிகுதிப் பகுதி.

கிழக்கே:- பியகம பிரதேச செயலக பிரிவின் மிகுதிப் பகுதி.

தெற்கே:- கொழும்பு மாவட்டம்.

மேற்கே:- களணி பிரதேச செயலக பிரிவு.

மேற்கூறிய தேர்தல் தொகுதிக்குள் உள்ளடக்கப்பட வேண்டிய பகுதிகள்:-

(1) பியகம பிரதேச செயலக பிரிவிலுள்ள 275-ஹெய்யன்துடுவ வடக்கு; 271-மாகொல தெற்கு இஹல; 270-மாகொல வடக்கு இஹல; 270A-மாகொல வடக்கு மத்தி ; 270B-மாகொல வடக்கு பஹல; 271B-மாகொல தெற்கு பஹல; 265-பமுணுவில; 277-கோனவல கிழக்கு; 271A-சபுகஸ்கந்த; 275C-ஹெய்யன்துடுவ மேற்கு; 275B-ஹெய்யன்துடுவ கிழக்கு; 274A-சியம்பலாபே தெற்கு; 280-பியகம வடக்கு; 280D-பியகம மேற்கு; 275A-ஹெய்யன்துடுவ தெற்கு; 276-மாபிம கிழக்கு; 276A-மாபிம மேற்கு; 279-பட்டிவில வடக்கு; 277B-கோனவல மத்தி; 265A-கல்ஏதண்ட; 277/A-கோனவல மேற்கு; 278-தல்வத்த; 278A-பொல்லேகல; 279A-பட்டிவில தெற்கு; 280/C-பியகம தெற்கு; 280B-பியகம கிழக்கு ஆகிய கிராம அலுவலர் பிரிவுகள்.

மாகாண சபைத் தேர்தல் தொகுதி இலக்கம்: 19 – தொம்பே

தேர்தல் தொகுதி இலக்கமும் பெயரும்	தெரிவுசெய்ய வேண்டிய உறுப்பினர் தொகை
19 – தொம்பே	**ஒன்று (1)**

எல்லைகள் விளக்கம்:-

வடக்கே:- மஹர பிரதேச செயலக பிரிவு மற்றும் தொம்பே பிரதேச செயலக பிரிவின் மிகுதிப் பகுதி.

கிழக்கே:- தொம்பே பிரதேச செயலக பிரிவின் மிகுதிப் பகுதி மற்றும் கொழும்பு மாவட்டம்.

தெற்கே:- கொழும்பு மாவட்டம்.

மேற்கே:- பியகம பிரதேச செயலக பிரிவின் மிகுதிப் பகுதி.

மேற்கூறிய தேர்தல் தொகுதிக்குள் உள்ளடக்கப்பட வேண்டிய பகுதிகள்:-

(1) தொம்பே பிரதேச செயலக பிரிவிலுள்ள 398A-வல்அரம்ப; 398-தெமலகம; 399-ஹெலும்மஹர; 399A-பனன்வல; 400B-எகொட பெலஹெல; 400-பெலஹெல; 400A-மதுராவ; 400C-கஜுகஸ்வத்த; 408-வானலுவாவ வடக்கு; 404B-தெல்கெகுண; 404-இந்தொலமுள்ள; 401A-பரங்கொட; 401C-நாமலுவ; 401-தெகட்டன; 401B-நாரம்பொல; 402A-கலுகொந்தயாவ மேற்கு; 402-கலுகொந்தயாவ கிழக்கு; 401D-கல்வலகொட; 404A-கனேகொட; 405-தொம்பே; 405A-இத்தமல்தெனிய; 409A-எகொட குருவல; 408A-

வானலுவாவ தெற்கு; 411-பாலுகம; 405B-தேகவத்த; 403-பஹல தொம்பே; 413-மல்வான; 412-பஹல மாபிட்டிகம; 412B-மொரஹேன; 412A-கிம்புல்விலவத்த; 414-உடமாபிட்டிகம; 414A-உடமாபிட்டிகம தெற்கு; 411A-பாலுகம மேற்கு; 415-வெல்கம; 415A-லங்சியஹேன; 416A-சமணபெத்த வடக்கு; 417-தித்தபத்தர; 416-சமணபெத்த ஆகிய கிராம அலுவலர் பிரிவுகள்.

(2) பியகம பிரதேச செயலக பிரிவிலுள்ள 269A-மாவரமண்டிய; 272A-மீகஹவத்த மேற்கு; 272-மீகஹவத்த கிழக்கு; 273-கம்மல்வத்த; 282A-தெல்கொட; 283-அகுருமுல்ல; 282-கந்துபொட கிழக்கு; 282B-கந்துபொட மேற்கு; 274C-சியம்பலாபேவத்த; 272B-தரணகம; 274-சியம்பலாபே வடக்கு; 274B-யட்டிஹேன; 281B-உல்ஹிட்டிவல; 281A-வல்கம மேற்கு; 280A-யபரலுவ வடக்கு; 280E-யபரலுவ தெற்கு; 281C-மல்வான நகரம்; 281-வல்கம கிழக்கு ஆகிய கிராம அலுவலர் பிரிவுகள்.

மாகாண சபைத் தேர்தல் தொகுதி இலக்கம்: 20 – பூகொட

தேர்தல் தொகுதி இலக்கமும் பெயரும்	தெரிவுசெய்ய வேண்டிய உறுப்பினர் தொகை
20 – பூகொட	**ஒன்று (1)**

எல்லைகள் விளக்கம்:-

வடக்கே:- மஹர பிரதேச செயலக பிரிவு மற்றும் அத்தனகல்லை பிரதேச செயலக பிரிவின் மிகுதிப் பகுதி.

கிழக்கே:- கேகாலை மாவட்டம்.

தெற்கே:- கொழும்பு மாவட்டம் மற்றும் தொம்பே பிரதேச செயலக பிரிவின் மிகுதிப் பகுதி.

மேற்கே:- தொம்பே பிரதேச செயலக பிரிவின் மிகுதிப் பகுதி, பியகம பிரதேச செயலக பிரிவு மற்றும் , மஹர பிரதேச செயலக பிரிவு.

மேற்கூறிய தேர்தல் தொகுதிக்குள் உள்ளடக்கப்பட வேண்டிய பகுதிகள்:-

(1) அத்தனகல்லை பிரதேச செயலக பிரிவிலுள்ள 376-போபாகம; 376A-போபாகம கிழக்கு; 375A-மீவிடிகம்மன; 370-பரணகம; 370C-பரணகம கிழக்கு; 375B-மடகொட்டுவ மேற்கு; 375-மடகொட்டுவ; 374-ரதம்பலே; 373-வல்கம்முல்ல; 370B-ருவன்புர; 372A-லாவுலுபிட்டிய; 370A-கல்பொட; 370D-தெமட்டலந்த; 372-ஹப்பிட்டிய ஆகிய கிராம அலுவலர் பிரிவுகள்.

(2) தொம்பே பிரதேச செயலக பிரிவிலுள்ள 389B-மேரிலேன்ட் ஜனபதய; 389-இந்துருகல்ல; 293-வத்துருகம; 388C-பண்டாரநாயக்கபுர மேற்கு; 388A-பண்டாரநாயக்கபுர கிழக்கு; 388-மைலவலான; 388B-மைலவலான தெற்கு; 387A-திம்பிரிகம; 387-மாஹல்ஒழுவ; 386B-இஹல மில்லதே; 377-பிங்கமுவ; 386A-பஹல மில்லதே; 386-மில்லதே; 385-கிரிந்திவெல; 385A-போகஹவத்த; 390B-ரம்புட்டன்வத்த; 389C-எடம்பகஹவத்த; 389A-கன்னிமஹர; 390-ரதாவான வடக்கு; 390E-பாலுபெல்பிட்ட; 390C-கிதுலகந்த; 390A-ரதாவான தெற்கு; 390D-அல்லியவத்த; 391A-தியவால வடக்கு; 391-தியவால; 383-மெத்தேகம; 384-உடகம; 384A-விஹாரகும்புர; 377B-குட்டிவில; 377C-தல்கஸ்வத்த; 377A-கென்தகொல்ல; 378B-உடவெல; 378A-கிரிமெடியவத்த; 378-ஹிஸ்வெல்ல; 382A-கிரிவான; 383A-மெத்தேகம வடக்கு; 383B-மெத்தேகம தெற்கு; 382-வேரஹர; 381B-பல்லேகம தெற்கு; 381-பல்லேகம; 392-அநுராகொட; 392A-வெரலுகம்பல; 392D-நெதுன்கொள்ள தெற்கு; 392B-நெதுன்கொள்ள; 394A-நந்தாராம பிலேஸ்; 394-மண்டாவல வடக்கு; 394B-மாவத்த; 397B-பரகடமுள்ள; 397A-நாகந்தபொல; 397-கேரகல; 397C-வெலிகெட்டியவத்த; 395B-குருந்துஹேன; 395C-பதுவத்த; 395-

மண்டாவல தெற்கு; 392C-அநுராகொட தெற்கு; 381A-வல்பொல; 380B-பெபிலியவல; 380A-கனிஹிகம வடக்கு; 379B-வட்டவல; 379-மீதிரிகல; 379C-பொல்ஹேன; 380D-கனிஹிகம தெற்கு; 380C-தங்கல்ல வடக்கு; 422A-மெனிக்லந்த; 393-பெல்பிட்ட; 395A-புஞ்சி மண்டாவல; 410C-வஹரக; 396-புட்டுபாகல; 410-இஹல லுனுகம; 410B-மீகஹவத்த; 393A-யகம்பே; 421-பட்டியகம; 380-தங்கல்ல; 379A-ரங்வல; 379D-வெதகம; 423-உடுகம; 424B-உடகனம்பெல்ல தெற்கு; 424A-உடகனம்பெல்ல வடக்கு; 424-ஸெனசுன்கொட; 422-பூகொட; 420A-பங்களாவத்த; 419-குமாரிமுல்ல ; 420-ஓவிட்டிகம; 420B-பரதாபகந்த; 406A-தெதேமுல்ல; 410A-பஹல லுனுகம; 409-குருவல; 407C-கிரிதர மேற்கு; 406-கல்பொதுகொட; 418-நிக்கவல; 418A-கப்புகொட; 407-கிரிதர; 407B-மாலித கிழக்கு; 407A-மாலித; 417A-மஹவலவத்த ஆகிய கிராம அலுவலர் பிரிவுகள்.

களுத்துறை மாவட்டம்

மாகாண சபைத் தேர்தல் தொகுதி இலக்கம்: 1 – பாணத்துறை

தேர்தல் தொகுதி இலக்கமும் பெயரும்	தெரிவுசெய்ய வேண்டிய உறுப்பினர் தொகை
1 – பாணத்துறை	**ஒன்று (1)**

எல்லைகள் விளக்கம்:-

வடக்கே:-	கொழும்பு மாவட்டம்.
கிழக்கே:-	கொழும்பு மாவட்டம் மற்றும் பாணத்துறை பிரதேச செயலக பிரிவின் மிகுதிப் பகுதி.
தெற்கே:-	*பண்டாரகம* பிரதேச செயலக பிரிவு மற்றும் பாணத்துறை பிரதேச செயலக பிரிவின் மிகுதிப் பகுதி.
மேற்கே:-	கடல் மற்றும் கொழும்பு மாவட்டம்.

மேற்கூறிய தேர்தல் தொகுதிக்குள் உள்ளடக்கப்பட வேண்டிய பகுதிகள்:-

(1) பாணத்துறை பிரதேச செயலக பிரிவிலுள்ள 670B-ஹொரேதுடுவை வடக்கு; 670-ஹொரேதுடுவை; 670C-ஹொரேதுடுவை மத்தி; 670A-ஹொரேதுடுவை தெற்கு; 671-கொரகானை; 671A-கொரகானை தெற்கு; 672D-பரத்தை மேற்கு; 672A-பரத்தை; 672B-திக்கல; 672-வாழைத்தோட்டம்; 673-சரிக்கமுல்லை; 673A-ஹேனமுல்லை; 674A-வத்தல்பொல; 672C-மிரியவத்தை; 674B-வேரவத்தை; 673B-பல்லிமுல்லை; 674-கொரக்கபொல; 679A-வலானை வடக்கு; 681A-தந்திரிமுல்லை கிழக்கு; 681-தந்திரிமுல்ல; 680-பெக்கேகம; 679B-வலானை தெற்கு; 679-வலான; 682-உடஹமுல்ல; 682C-புஞ்சிதெனிய; 682A-குறுப்புமுல்ல; 682B-எடம்பகொட; 685-பட்டிய வடக்கு; 685A-கடைவீதி வடக்கு; 685D-சாகர பெதெச; 685C-கடைவீதி மேற்கு; 685B-கடைவீதி; 683A-வலபல பட்டிய; 683-வலபல; 687B-எலுவில; 687A-வேக்கட கிழக்கு; 687C-வேக்கட வடக்கு; 687-வேக்கட மேற்கு; 686B-பட்டிய; 686A-உயன்கெலே; 686-பட்டிய தெற்கு; 689-களுதேவல; 689B-களுதேவல கிழக்கு; 689A-மொறவின்ன; 692A-நல்லூருவ வடக்கு; 692-நல்லூருவ ஆகிய கிராம அலுவலர் பிரிவுகள்.

மாகாண சபைத் தேர்தல் தொகுதி இலக்கம்: 2 – *பண்டாரகம*

தேர்தல் தொகுதி இலக்கமும் பெயரும்	தெரிவுசெய்ய வேண்டிய உறுப்பினர் தொகை
2 – *பண்டாரகம*	**ஒன்று (1)**

எல்லைகள் விளக்கம்:-

வடக்கே:- கொழும்பு மாவட்டம் மற்றும் ஹொரணை பிரதேச செயலக பிரிவு.

கிழக்கே:- ஹொரணை பிரதேச செயலக பிரிவு மற்றும் மில்லணிய பிரதேச செயலக பிரிவின் மிகுதிப் பகுதி.

தெற்கே:- மில்லணிய பிரதேச செயலக பிரிவின் மிகுதிப் பகுதி மற்றும் களுத்துறை பிரதேச செயலக பிரிவு.

மேற்கே:- *பண்டாரக*ம பிரதேச செயலக பிரிவின் மிகுதிப் பகுதி மற்றும் பாணத்துறை பிரதேச செயலக பிரிவின் மிகுதிப் பகுதி.

மேற்கூறிய தேர்தல் தொகுதிக்குள் உள்ளடக்கப்பட வேண்டிய பகுதிகள்:-

(1) பாணத்துறை பிரதேச செயலக பிரிவிலுள்ள 675-தொட்டவத்தை; 675A-அம்பலந்தூவை; 677A-கல்துடே வடக்கு; 677-கல்துடே; 676A-ஹிரணை மேற்கு; 676-ஹிரணை; 684A-மாலமுல்லை மேற்கு; 684B-கிரிபேரிய; 684-மாலமுல்லை கிழக்கு ஆகிய கிராம அலுவலர் பிரிவுகள்.

(2) *பண்டாரக*ம பிரதேச செயலக பிரிவிலுள்ள 669-கிந்தெல்பிட்டிய மேற்கு; 669A-கிந்தெல்பிட்டிய கிழக்கு; 669C-சேனபுர; 678B-நிவ்டாவ; 668-அளுத்கம; 668B-அலோதியாவ; 667B-வல்கம வடக்கு; 667A-றேறுகான; 667C-சமரநாயக்கபுர; 661A-கொத்தலாவல; 664-வீதாகம கிழக்கு; 667D-வல்கம தெற்கு; 667-கம்மன்பில; 668A-மெதகம; 691-அலுபோமுல்லை கிழக்கு; 678A-குடா அருக்கொடை கிழக்கு; 678-மஹ அருக்கொடை; 678C-குடா அருக்கொடை மேற்கு; 691B-பட்டதொம்பதுடுவ; 665-ரம்புக்கணை வடக்கு; 666A-கம்புருகொடை மேற்கு; 666-கம்புருகொடை கிழக்கு; 664A-வீதாகம மேற்கு; 661-கெலனிகம; 656-ரய்கம தெற்கு; 656C-ரய்கம மேற்கு; 656B-ரய்கம கிழக்கு; 656A-ரய்கம வடக்கு; 657A-கொலமெதிரிய வடக்கு; 663A-பண்டாரகம கிழக்கு; 663-பண்டாரகம; 665A-ரம்புக்கணை தெற்கு; 665B-பொல்கொடை; 663B-பண்டாரகம மேற்கு; 662A-யட்டியன; 662-வேவிட்ட; 659-அட்டுலுகம கிழக்கு; 657-பனாபே; 659D-கல்கேமங்டிய; 659A-அட்டுலுகம மேற்கு; 659C-பமுனுமுல்ல)முஸ்லிம்(; 660-பமுனுமுல்ல; 660A-எப்பிட்டமுல்லை; 659B-கொராவல; 659E-போகஹவத்தை; 658-கிம்மன்துடாவ ஆகிய கிராம அலுவலர் பிரிவுகள்.

(3) மில்லணிய பிரதேச செயலக பிரிவிலுள்ள 655-குங்கமுவ மற்றும் 655A-பெல்லன்துடாவ கிராம அலுவலர் பிரிவுகள்.

மாகாண சபைத் தேர்தல் தொகுதி இலக்கம்: 3 – ஹொரணை

தேர்தல் தொகுதி இலக்கமும் பெயரும்	தெரிவுசெய்ய வேண்டிய உறுப்பினர் தொகை
3 – ஹொரணை	**ஒன்று (1)**

எல்லைகள் விளக்கம்:-

வடக்கே:- கொழும்பு மாவட்டம்.

கிழக்கே:- கொழும்பு மாவட்டம் மற்றும் இங்கிரிய பிரதேச செயலக பிரிவு.

தெற்கே:- மதுராவல வெல பிரதேச செயலக பிரிவு மற்றும் மில்லணிய பிரதேச செயலக பிரிவின் மிகுதிப் பகுதி.

மேற்கே:- *பண்டாரகம* பிரதேச செயலக பிரிவு மற்றும் கொழும்பு மாவட்டம்.

மேற்கூறிய தேர்தல் தொகுதிக்குள் உள்ளடக்கப்பட வேண்டிய பகுதிகள்:-

(1) ஹொரணை பிரதேச செயலக பிரிவு.
(2) மில்லணிய பிரதேச செயலக பிரிவிலுள்ள 647B-கெலெஸ்கமுவ; 654-வெலிகல; 654A-திப்பொட்டுகொட ஆகிய கிராம அலுவலர் பிரிவுகள்.

மாகாண சபைத் தேர்தல் தொகுதி இலக்கம்: 4 – புளத்சிங்கள

தேர்தல் தொகுதி இலக்கமும் பெயரும்	தெரிவுசெய்ய வேண்டிய உறுப்பினர் தொகை
4 – புளத்சிங்கள	**ஒன்று (1)**

எல்லைகள் விளக்கம்:-

வடக்கே:- கொழும்பு மாவட்டம்.

கிழக்கே:- இரத்தினபுரி மாவட்டம்.

தெற்கே:- புளத்சிங்கள பிரதேச செயலக பிரிவின் மிகுதிப் பகுதி, பாலிந்தநுவர பிரதேச செயலக பிரிவின் மிகுதிப் பகுதி மற்றும் அகலவத்தை பிரதேச செயலக பிரிவு.

மேற்கே:- புளத்சிங்கள பிரதேச செயலக பிரிவின் மிகுதிப் பகுதி, மதுராவல பிரதேச செயலக பிரிவு மற்றும் ஹொரணை பிரதேச செயலக பிரிவு.

மேற்கூறிய தேர்தல் தொகுதிக்குள் உள்ளடக்கப்பட வேண்டிய பகுதிகள்:-

(1) இங்கிரிய பிரதேச செயலக பிரிவு.
(2) புளத்சிங்கள பிரதேச செயலக பிரிவிலுள்ள 813A-இஹல நாரகல; 813-கொபவக்க வடக்கு; 822B-திவலகட; 822E-மீகஹகும்புர; 822D-யகலவத்த; 822C-போத்தலே கங்கொட; 822F-கோன்கஸ்தென்ன; 822A-ஹல்வத்துர; 821E-அமரகெதர வடக்கு; 822-போத்தலே; 821-புலத்சிங்கள வடக்கு; 821D-ஏகல்ஓயா; 813B-கொபவக்க தெற்கு; 813C-இஹல நாரகல தெற்கு; 814-கோவின்ன வடக்கு; 812A-பஹல நாரகல; 812-தேவமுல்ல; 814B-கோவின்ன தெற்கு; 814A-றெட்டியல; 824H-கலஹேன; 821B-புலத்சிங்கள தெற்கு; 824B-புலத்சிங்கள; 821F-புலத்சிங்கள மத்தி; 821C-அமரகெதர தெற்கு; 821A-தெல்மேல்ல; 821G-உடுகலகந்த; 823A-நிக்கஹ; 823-யட்டகம்பிட்டிய; 824F-கறல்தெக்ம; 824E-புலத்சிங்கள கிழக்கு; 824C-தம்பராதுகொட;

824-பகல வெல்கம; 824G-புலத்சிங்கள மேற்கு; 820-தியகடுவ கிழக்கு; 820A-தியகடுவ மேற்கு; 819D-போகஹவத்த; 819-மஹகம வடக்கு; 819E-தெமோதரவத்த; 824D-தென்னஹேன; 824A-இகல வெல்கம; 825B-கலஹிட்டிய; 819B-மஹகம கிழக்கு; 819F-பொலேகொட மேற்கு; 819C-மஹகம மேற்கு; 819A-மஹகம தெற்கு; 819G-முதுன; 819H-கமகேவத்த ஆகிய கிராம அலுவலர் பிரிவுகள்.

(3) பாலிந்தநுவர பிரதேச செயலக பிரிவிலுள்ள 836F- கலஹிட்டிய; 835A- இலுக்பொத்த; 835C- மாரகஹதெனிய; 835B- லத்பந்துற கிழக்கு ஆகிய கிராம அலுவலர் பிரிவுகள்.

மாகாண சபைத் தேர்தல் தொகுதி இலக்கம்: 5 – மதுராவல

தேர்தல் தொகுதி இலக்கமும் பெயரும்	தெரிவுசெய்ய வேண்டிய உறுப்பினர் தொகை
5 – மதுராவல	**ஒன்று (1)**

எல்லைகள் விளக்கம்:-

வடக்கே:- *பண்டாரகம* பிரதேச செயலக பிரிவு, மில்லணிய பிரதேச செயலக பிரிவின் மிகுதிப் பகுதி மற்றும் ஹொரணை பிரதேச செயலக பிரிவு.

கிழக்கே:- இங்கிரிய பிரதேச செயலக பிரிவு மற்றும் புளத்சிங்கள பிரதேச செயலக பிரிவின் மிகுதிப் பகுதி.

தெற்கே:- பாலிந்தநுவர பிரதேச செயலக பிரிவு, அகலவத்தை பிரதேச செயலக பிரிவின் மிகுதிப் பகுதி, மத்துகம பிரதேச செயலக பிரிவு மற்றும் தொடங்கொட பிரதேச செயலக பிரிவின் மிகுதிப் பகுதி.

மேற்கே:- தொடங்கொட பிரதேச செயலக பிரிவின் மிகுதிப் பகுதி, களுத்துறை பிரதேச செயலக பிரிவு மற்றும் மில்லணிய பிரதேச செயலக பிரிவின் மிகுதிப் பகுதி.

மேற்கூறிய தேர்தல் தொகுதிக்குள் உள்ளடக்கப்பட வேண்டிய பகுதிகள்:-

(1) மதுராவல பிரதேச செயலக பிரிவு.

(2) புளத்சிங்கள பிரதேச செயலக பிரிவிலுள்ள 817A-பஹல குடலிகம; 817-இஹல குடலிகம; 818A-வேயன்கல்ல மேற்கு; 818-வேயன்கல்ல கிழக்கு ஆகிய கிராம அலுவலர் பிரிவுகள்.

(3) மில்லணிய பிரதேச செயலக பிரிவிலுள்ள 647A-லெனவற; 647-ஹல்தொட்ட; 646-லகான; 645B-தெல்தொறவத்த; 645-மில்லனிய; 645A-அறக்காகொட; 652-கென்னன்துடாவ; 646A-மாவத்கம; 651-யாலகல; 653-லபுகம; 653B-பெத்திகமுவ வடக்கு; 653A-பெத்திகமுவ தெற்கு; 651A-வெனிவெல்பிட்டிய; 651B-மில்லகஸ்பொல; 652A-பொரலெஸ்ஸ; 643-பெல்பொல; 643B-இம்புலஹேன; 643A-புன்சிறிபுர; 642A-கல்பாத்த மேற்கு; 642- கல்பாத்த கிழக்கு; 649- பட்டகொட; 649B- முல்கடகந்த; 649C- அதிகாரிகொட; 649A-தொம்பகொட; 638B- உடுவற வடக்கு; 638- உடுவற மேற்கு; 638A- உடுவற கிழக்கு; 638C- உடுவற தெற்கு; 639- பாத்தகட; 641- பனாகொட; 640A- யட்டவற தெற்கு; 639B- மஹதுருபிட்டிய; 639A- தெல்கொட; 640-யட்டவற வடக்கு; 640B- பேகமுவ தலஹிட்டிய ஆகிய கிராம அலுவலர் பிரிவுகள்.

(4) தொடங்கொட பிரதேச செயலக பிரிவிலுள்ள 810-பெலபிட்டியாகொட; 810A-பெலபிட்டியாகொட வடக்கு; 807B-பகல நேபட; 807-நேபட; 807C-நேபட மேற்கு ஆகிய கிராம அலுவலர் பிரிவுகள்.

(5) அகலவத்தை பிரதேச செயலக பிரிவிலுள்ள 827A-கிரிகொல; 827-பிம்புற; 826-ஓமத்த; 826B-ஓமத்த கிழக்கு; 826A-எவரிவத்த; 829B-கெக்குலந்தல வடக்கு; 827B-ஹல்ஓவிட்ட; 828-உடவெல; 828A-ஹேலம்ப; 830B-யட்டியன மேற்கு; 828B-கொரொக்கொட; 829C-கெக்குலந்தல தெற்கு; 829-அகலவத்தை; 829A- பேரகம; 831-தாபிலிகொட; 830-வந்துரப்ப; 830A-யட்டியன கிழக்கு; 832-பின்னகொட; 830C-போதியாகந்த; 832A-முலட்டியன ; 832B-ரிதீரேக்காகம ஆகிய கிராம அலுவலர் பிரிவுகள்.

மாகாண சபைத் தேர்தல் தொகுதி இலக்கம்: 6 – வாத்துவ

தேர்தல் தொகுதி இலக்கமும் பெயரும் — தெரிவுசெய்ய வேண்டிய உறுப்பினர் தொகை

6 – வாத்துவ — **ஒன்று (1)**

எல்லைகள் விளக்கம்:-

வடக்கே:- பாணத்துறை பிரதேச செயலக பிரிவின் மிகுதிப் பகுதி.

கிழக்கே:- *பண்டாரகம* பிரதேச செயலக பிரிவின் மிகுதிப் பகுதி மற்றும் மில்லணிய பிரதேச செயலக பிரிவின் மிகுதிப் பகுதி.

தெற்கே:- களுத்துறை பிரதேச செயலக பிரிவின் மிகுதிப் பகுதி.

மேற்கே:- கடல்.

மேற்கூறிய தேர்தல் தொகுதிக்குள் உள்ளடக்கப்பட வேண்டிய பகுதிகள்:-

(1) பாணத்துறை பிரதேச செயலக பிரிவிலுள்ள 693-திப்பெத்த; 693A-திப்பெத்த வடக்கு; 696A-நாரங்பிட்டிய; 696-பிங்வத்தை; 696B-பிங்வத்தை மேற்கு; 697-தல்பிட்டிய வடக்கு; 697A-தல்பிட்டிய தெற்கு; 697B-பள்ளியமங்கடை; 699-வாத்துவ மேற்கு; 698-வாத்துவ கிழக்கு; 698A-மஹ வாத்துவ; 702A-பட்டிஎலிய; 702-குடா வாத்துவ; 699A-வாத்துவ தெற்கு; 704-மொல்லிகொடை; 704A-மொல்லிகொடை வடக்கு; 704B-மொல்லிகொடை தெற்கு ஆகிய கிராம அலுவலர் பிரிவுகள்.

(2) *பண்டாரகம* பிரதேச செயலக பிரிவிலுள்ள 690B-மிரிஸ்வத்தை; 688B-வந்துரமுல்லை மேற்கு; 688-பிங்வல கிழக்கு; 688A-பிங்வல மேற்கு; 688C-வந்துரமுல்லை கிழக்கு; 690-மஹவில; 694-பமுனுகம; 691A-அலுபோமுல்லை மேற்கு; 695-மஹபெல்லன; 694A-இம்புல்இஹ; 694B-திகனதுடுவ; 690A-மாதுபிட்டிய; 695A-மஹவத்த ஆகிய கிராம அலுவலர் பிரிவுகள்.

(3) மில்லணிய பிரதேச செயலக பிரிவிலுள்ள 644C-ரத்தெகொட; 644A-தெல்கட; 644-பரகஸ்தொட்ட; 644B-திக்ஹேன ஆகிய கிராம அலுவலர் பிரிவுகள்.

(4) களுத்துறை பிரதேச செயலக பிரிவிலுள்ள 700-மெஸ்டிய; 701-மஹகோனதூவ; 701A-குடா கோனதூவ; 706-மொறொந்துடுவ வடக்கு; 705B-மாவல; 703-மெலேகம வடக்கு; 703B-மெலேகம தெற்கு; 703A-ஹபரலகஹலந்த; 707A-பொஹொத்தரமுல்ல மேற்கு; 707-பொஹொத்தரமுல்ல கிழக்கு; 708B-பொத்துப்பிட்டிய கிழக்கு; 705A-மாவல தெற்கு; 705-மஹரெக்ம; 706A-நாந்தூவ; 706B-மொறொந்துடுவ தெற்கு; 709-கலப்புகம கிழக்கு; 709C-கலப்புகம மேற்கு; 709D-அரியகம; 709A-தெல்தூவ; 709B-நுககொட; 708A-பொத்துப்பிட்டிய தெற்கு; 708-பொத்துப்பிட்டிய வடக்கு; 708C-பொத்துப்பிட்டிய மேற்கு; 708D-மத்திய பொத்துப்பிட்டிய ஆகிய கிராம அலுவலர் பிரிவுகள்.

மாகாண சபைத் தேர்தல் தொகுதி இலக்கம்: 7 – களுத்துறை

தேர்தல் தொகுதி இலக்கமும் பெயரும் — தெரிவுசெய்ய வேண்டிய உறுப்பினர் தொகை

7 – களுத்துறை — **ஒன்று (1)**

எல்லைகள் விளக்கம்:-

வடக்கே:- களுத்துறை பிரதேச செயலக பிரிவின் மிகுதிப் பகுதி.

கிழக்கே:- மில்லணிய பிரதேச செயலக பிரிவு, களுத்துறை பிரதேச செயலக பிரிவின் மிகுதிப் பகுதி மற்றும் தொடங்கொட பிரதேச செயலக பிரிவு.

தெற்கே:-	களுத்துறை பிரதேச செயலக பிரிவின் மிகுதிப் பகுதி மற்றும் *பேருவளை* பிரதேச செயலக பிரிவு.
மேற்கே:-	கடல்.

மேற்கூறிய தேர்தல் தொகுதிக்குள் உள்ளடக்கப்பட வேண்டிய பகுதிகள்:-

(1) களுத்துறை பிரதேச செயலக பிரிவிலுள்ள 710B-குடா வஸ்கடுவ மேற்கு; 710-குடா வஸ்கடுவ வடக்கு; 710C-குடா வஸ்கடுவ கிழக்கு; 715A-கபுஹேன; 711C-உஸ்கொடெல்ல; 711B-பனாபிட்டிய வடக்கு; 711-பனாபிட்டிய தெற்கு; 711A-றன்ஹூன்கல; 716A-உக்கல்பட மேற்கு; 715-தெதியவல; 710A-குடா வஸ்கடுவ தெற்கு; 714-மஹ வஸ்கடுவ தெற்கு; 714A-மஹ வஸ்கடுவ வடக்கு; 718C-விலேகொட வடக்கு; 718D-மல்வத்த; 716B-விஜேரத்னவத்த; 716-உக்கல்பட கிழக்கு; 723F-தேக்கவத்த; 718A-ஜாவத்த; 718B-பொட்னிக்வத்த; 717-களுத்துறை வடக்கு; 717A-தேசாஸ்த்ர களுத்துறை; 717D-தேசாஸ்த்ர களுத்துறை மேற்கு; 717C-வித்யாசார; 717B-தொட்டுப்பல; 718-எதனமடல; 723E-பலாதொட்ட; 725B-வேலாபுர; 725-களுத்துறை தெற்கு; 727B-குடா ஹீனட்டியன்கல; 723B-இலுக்வத்த; 723D-விலேகொட தெற்கு; 723C-கொடபரகஹஹேன; 723-கித்துலாவ; 723A-அல்விஸ்வத்த; 727A-எட்டவில; 727E-அக்கரகொடை; 727-மஹவத்த; 725A-களுத்துறை தெற்கு)ஏ(; 730A-களப்பு; 730-வெட்டுமக்கடை தெற்கு; 727C-குருந்துவத்த; 727D-மஹ ஹீனட்டியன்கல; 727F-வத்தமுல்ல; 729A-அலுபோகஹலந்த; 729G-ரஜவத்த புதிய தொகுதி; 729H-ரஜவத்த பழைய தொகுதி; 729C-புலர்டன்; 729F-உஸ்வத்த; 730B-கட்டுகுருந்த; 731-கலமுல்ல வடக்கு; 729B-நாகொடை மேற்கு; 729-நாகொட தெற்கு; 731B-கலமுல்ல கிழக்கு; 731A-கலமுல்ல தெற்கு; 732A-ஏதகம மேற்கு; 732-ஏதகம கிழக்கு ஆகிய கிராம அலுவலர் பிரிவு.

மாகாண சபைத் தேர்தல் தொகுதி இலக்கம்: 8 – தொடங்கொட

தேர்தல் தொகுதி இலக்கமும் பெயரும்	தெரிவுசெய்ய வேண்டிய உறுப்பினர் தொகை
8 – தொடங்கொட	**ஒன்று (1)**

எல்லைகள் விளக்கம்:-

வடக்கே:-	களுத்துறை பிரதேச செயலக பிரிவின் மிகுதிப் பகுதி மற்றும் மில்லணிய பிரதேச செயலக பிரிவு.
கிழக்கே:-	மில்லணிய பிரதேச செயலக பிரிவு மற்றும் தொடங்கொட பிரதேச செயலக பிரிவின் மிகுதிப் பகுதி.
தெற்கே:-	தொடங்கொட பிரதேச செயலக பிரிவின் மிகுதிப் பகுதி, மத்துகம பிரதேச செயலக பிரிவு மற்றும் *பேருவளை* பிரதேச செயலக பிரிவின் மிகுதிப் பகுதி.
மேற்கே:-	கடல் மற்றும் களுத்துறை பிரதேச செயலக பிரிவின் மிகுதிப் பகுதி.

மேற்கூறிய தேர்தல் தொகுதிக்குள் உள்ளடக்கப்பட வேண்டிய பகுதிகள்:-

(1) களுத்துறை பிரதேச செயலக பிரிவிலுள்ள 712-பரதூவ; 713A-தொடம்முல்ல; 713-தியகம; 729E-கஜூதூவவத்த; 729I-வெனிவெல்கெட்டிய; 729D-கல்லஸ்ஸ ஆகிய கிராம அலுவலர் பிரிவுகள்.

(2) *பேருவளை* பிரதேச செயலக பிரிவிலுள்ள 734-குடா பயாகல வடக்கு; 733B-மெஹிமுல்ல; 733A-பம்பே; 737A-ஹிரிகல்கொடெல்ல; 733-மலேகொட; 734A-குடா பயாகல தெற்கு; 735A-வடக்கு பயாகல; 736-

பிணிதியமுல்ல; 737-விஹாரகந்த; 738-பாலயன்கொட; 738A-வேரகல; 738B-கட்டுகுருந்துகஹலந்த கிழக்கு; 740B-கட்டுகுருந்துகஹலந்த மேற்கு; 740-பொத்துவில கிழக்கு; 739-மஹகம்மெத்த; 735-மஹ பயாகல; 740A-பொத்துவில மேற்கு; 741A-முணசிங்ஹகொட; 741-தியலகொட; 741B-கபுகொட; 744-ஹல்கந்தவில; 744B-யொவுன்கம; 744A-தூவேகொட; 744C-கெந்தகஹவில; 745-முங்ஹேன; 745B-அக்கர அசுவ; 745A-கதுருகஸ்முல்ல; 750A-பந்தனகொட; 750B-காலவிலகந்த; 750-வலதர; 759-பிங்ஹேன; 759B-பிங்ஹேன குடியிருப்பு; 767-காலவில; 768B-மாலேவன்கொட; 768-பாதகொட ஆகிய கிராம அலுவலர் பிரிவுகள்.

(3) தொடங்கொட பிரதேச செயலக பிரிவிலுள்ள 719B-கொஹொலான வடக்கு; 720-உக்வத்த; 721-பொலொஸ்ஸகம; 726A-றெமுனகொட வடக்கு; 726-றெமுனகொட தெற்கு; 724-கமகொட கிழக்கு; 722A-சேருபிட்ட கிழக்கு; 722-சேருபிட்ட மேற்கு; 719-கொஹொலான தெற்கு; 719A-அதிகாரிகொட; 724A-கமகொட மேற்கு; 728C- போம்புவல வடக்கு –மேற்கு; 728B- போம்புவல வடக்கு – மத்தி; 728A- போம்புவல வடக்கு- கிழக்கு; 728D- போம்புவல தெற்கு-மேற்கு; 728- போம்புவல தெற்கு- மத்தி; 728E- போம்புவல தெற்கு-கிழக்கு; 808- துடுகல மேற்கு; 800H- கிழக்கு தொடங்கொட- வடக்கு; 800D- மேற்கு தொடங்கொட-வடக்கு; 800F- மேற்கு தொடங்கொட வட – மேற்கு; 800- மேற்கு தொடங்கொட; 800E- மேற்கு தொடங்கொட – மத்தி ; 800C- மேற்கு தொடங்கொட- தெற்கு ஆகிய கிராம அலுவலர் பிரிவுகள்.

மாகாண சபைத் தேர்தல் தொகுதி இலக்கம்: 9 – *பேருவளை*

தேர்தல் தொகுதி இலக்கமும் பெயரும்	தெரிவுசெய்ய வேண்டிய உறுப்பினர் தொகை
9 – *பேருவளை*	**ஒன்று (1)**

எல்லைகள் விளக்கம்:-

வடக்கே:- *பேருவளை* பிரதேச செயலக பிரிவின் மிகுதிப் பகுதி.

கிழக்கே:- *பேருவளை* பிரதேச செயலக பிரிவின் மிகுதிப் பகுதி மற்றும் மத்துகம பிரதேச செயலக பிரிவு.

தெற்கே:- காலி மாவட்டம்.

மேற்கே:- கடல்.

மேற்கூறிய தேர்தல் தொகுதிக்குள் உள்ளடக்கப்பட வேண்டிய பகுதிகள்:-

(1) *பேருவளை* பிரதேச செயலக பிரிவிலுள்ள 743-மக்கொன கிழக்கு; 743A-அக்கரமலே ; 742-மக்கொன மேற்கு; 746-இதிரிலிகொட; 746A-குடா மாகல்கந்த; 746C-மாகல்கந்த தெற்கு; 746B-மாகல்கந்த வடக்கு; 747B-புபுலலந்த; 752A-பன்னில; 751A-சீனன்கோட்டை; 751-அக்கரகொடை; 747-கரந்தகொட; 747A-மரக்கலவத்த; 748-பொல்கொட்டுவ; 753-பழைய கடை; 754-மருதானை; 753A-ஹெட்டியகந்த; 757-மஸ்ஸல்கொடை; 749-கங்கானம்கொடை; 752-அம்பேபிட்டிய; 758-ஹெட்டிமுல்ல; 755-மஹகொடை; 756-மாளிகாஹேன; 760-மொறகல்ல; 761-முல்லபிட்டிய; 762B-கம்மெத்த; 762A-கலுவாமோதர வடக்கு; 759A-கல்ஹேன; 766B-அலகதுபிட்டிய; 768A-வெலிபிட்டிய; 766C-பதிராஜகொட; 766D-காதியவத்த; 766F-மாலேவன; 766G-அதிகாரிகொட; 770A-நாகந்தலகொட; 770B-தன்வத்தகொட; 770-கொட்டபிட்டிய; 769-வராபிட்டிய; 766A-தர்கா நகர் கிழக்கு; 766E-கங்கஅத்தர; 766-தர்கா நகர்; 762C-கலுவாமோதர கிழக்கு; 762-கலுவாமோதர மேற்கு; 763-கனேகம; 765A-சீனவத்த; 765-அளுத்கம கிழக்கு; 764-அளுத்கம மேற்கு ஆகிய கிராம அலுவலர் பிரிவுகள்.

மாகாண சபைத் தேர்தல் தொகுதி இலக்கம்: 10 – மத்துகம

தேர்தல் தொகுதி இலக்கமும் பெயரும்	தெரிவுசெய்ய வேண்டிய உறுப்பினர் தொகை
10 – மத்துகம	**ஒன்று (1)**

எல்லைகள் விளக்கம்:-

வடக்கே:- தொடங்கொட பிரதேச செயலக பிரிவின் மிகுதிப் பகுதி மற்றும் மில்லணிய பிரதேச செயலக பிரிவு,

கிழக்கே:- தொடங்கொட பிரதேச செயலக பிரிவின் மிகுதிப் பகுதி, மதுராவல பிரதேச செயலக பிரிவு, புளத்சிங்கள பிரதேச செயலக பிரிவு, அகலவத்தை பிரதேச செயலக பிரிவின் மிகுதிப் பகுதி மற்றும் பாலிந்தநுவர பிரதேச செயலக பிரிவு.

தெற்கே:- வளள்ளாவிற்ற பிரதேச செயலக பிரிவு மற்றும் காலி மாவட்டம்.

மேற்கே:- காலி மாவட்டம், *பேருவளை* பிரதேச செயலக பிரிவு மற்றும் தொடங்கொட பிரதேச செயலக பிரிவின் மிகுதிப் பகுதி

மேற்கூறிய தேர்தல் தொகுதிக்குள் உள்ளடக்கப்பட வேண்டிய பகுதிகள்:-

(1) மத்துகம பிரதேச செயலக பிரிவு.

(2) தொடங்கொட பிரதேச செயலக பிரிவிலுள்ள 809-தெபுவன கிழக்கு; 809A-தெபவன மேற்கு; 808A- துடுகல கிழக்கு; 807D- வெல்லத்த; 807A- இகல நேபட; 807E- வத்தஹேன; 801- நேஹின்ன; 801A- வடுகம; 800G- கிழக்கு தொடங்கொட-தெற்கு; 800B- சப்புகஹவத்த; 799- பூஹாம்புகொட கிழக்கு; 800A- கிழக்கு தொடங்கொட; 800I- கிழக்கு தொடங்கொட மத்தி; 799C- பூஹாம்புகொட மேற்கு; 799A- எலுதூவ; 799B- கல்பொத்தாவில ஆகிய கிராம அலுவலர் பிரிவுகள்.

(3) அகலவத்தை பிரதேச செயலக பிரிவிலுள்ள 833-கித்துல்கொட; 833A-கித்துல்கொட தெற்கு; 847A-குடா களுபஹன; 847-களுபஹன; 846B-கெவிட்டியாகல வடக்கு; 846A-தியபத்துகம; 845-குருபிட்ட; 845A-ஹரன்கஹபத்த; 846-கெவிட்டியாகல; 844D-பொல்கம்பொல; 844C-பொல்கம்பொல கிழக்கு; 844B-ரத்மலே கிழக்கு; 844-ரத்மலே ஆகிய கிராம அலுவலர் பிரிவுகள்.

மாகாண சபைத் தேர்தல் தொகுதி இலக்கம்: 11 – வளள்ளாவிற்ற

தேர்தல் தொகுதி இலக்கமும் பெயரும்	தெரிவுசெய்ய வேண்டிய உறுப்பினர் தொகை
11 – வளள்ளாவிற்ற	**ஒன்று (1)**

எல்லைகள் விளக்கம்:-

வடக்கே:- அகலவத்தை பிரதேச செயலக பிரிவு, பாலிந்தநுவர பிரதேச செயலக பிரிவின் மிகுதிப் பகுதி மற்றும் புளத்சிங்கள பிரதேச செயலக பிரிவின் மிகுதிப் பகுதி.

கிழக்கே:- இரத்தினபுரி மாவட்டம்.

தெற்கே:- காலி மாவட்டம்.

மேற்கே:- காலி மாவட்டம் மற்றும் மத்துகம பிரதேச செயலக பிரிவு.

மேற்கூறிய தேர்தல் தொகுதிக்குள் உள்ளடக்கப்பட வேண்டிய பகுதிகள்:-

(1) வளள்ளாவிற்ற பிரதேச செயலக பிரிவு.

(2) புளத்சிங்கள பிரதேச செயலக பிரிவிலுள்ள 825C-பரகொட மேற்கு; 825A-பரகொட கிழக்கு; 825-மோல்காவ ஆகிய கிராம அலுவலர் பிரிவுகள்.

(3) பாலிந்தநுவர பிரதேச செயலக பிரிவிலுள்ள 836L-கொஸ்குலன; 836B-கெலின்கந்த; 836I-கெலின்கந்த குடியிருப்பு; 836K-வலகட; 836C-கபுகெதர; 836E- பெலேந்த மேற்கு; 836- பெலேந்த; 836J- பாம்பார; 836M-அம்பேகொட; 836H- மொறபிட்டிய வடக்கு; 836A- மொறபிட்டிய; 837A- மிதலன மேற்கு; 834A- பெல்லன கிழக்கு; 834C- விஹாரகம; 834B- கபுகம; 834- பெல்லன; 834D- யக்குபிட்டிய; 835- லத்பந்துற; 839B-கம்புறாவல; 839- பதுரலிய; 839C- திக்கொட; 837- மிதலன; 836G- மொறபிட்டிய தெற்கு; 836D-அத்வெல்தொட்ட; 836N- திகன்ன; 838A- பட்டஹேன; 838- ஹெடிகல்ல; 839D- மகுற கிழக்கு; 839A- மகுற மேற்கு; 840B- அத்தரகொட; 840A- பெனிகல; 840- களுகல; 841- அதலே; 841A- இங்குருதலுவ; 841C-பொல்உன்ன; 842B- களுகந்தாவல; 841B- பட்டகொடவில; 842- பொரலுகொட; 842A- தினியாவல ஆகிய கிராம அலுவலர் பிரிவுகள்.

கண்டி மாவட்டம்

மாகாண சபைத் தேர்தல் தொகுதி இலக்கம் 1 – ஹதரலியத்த

தேர்தல் தொகுதி இலக்கமும் பெயரும்	தெரிவுசெய்ய வேண்டிய உறுப்பினர் தொகை
1 – ஹதரலியத்த	ஒன்று (1)

எல்லைகள் விளக்கம்:-

வடக்கே:-	குருநாகல் மாவட்டம்.
கிழக்கே:-	பூஜாபிட்டிய பிரதேச செயலக பிரிவின் மிகுதிப் பகுதி, அக்குரணை பிரதேச செயலக பிரிவு மற்றும் ஹரிஸ்பத்துவ பிரதேச செயலக பிரிவு.
தெற்கே:-	ஹரிஸ்பத்துவ பிரதேச செயலக பிரிவு, ஹதரலியத்த பிரதேச செயலக பிரிவின் மிகுதிப் பகுதி மற்றும் யட்டிநுவர பிரதேச செயலக பிரிவின் மிகுதிப் பகுதி.
மேற்கே:-	கேகாலை மாவட்டம் மற்றும் குருநாகல் மாவட்டம்.

மேற்கூறிய தேர்தல் தொகுதிக்குள் உள்ளடக்கப்பட வேண்டிய பகுதிகள்:-

(1) தும்பணை பிரதேச செயலக பிரிவு.

(2) பூஜாபிட்டிய பிரதேச செயலக பிரிவிலுள்ள 523-கல்கந்த; 505-மொரன்கந்த; 506-வேவல வடக்கு; 500-உடஹேன; 501-சியபத்கம; 497-பத்திராத; 499-உட ஹிங்குல்வல; 507-பஹல ஹிங்குல்வல; 517-ரம்புகேவெல; 521-கொடஹேன; 520-கஹட்டகஸ்தென்ன; 541-வட்டகொட; 518-தொலபிஹில்ல வடக்கு; 519-தொலபிஹில்ல தெற்கு; 516-வெலிகல்ல; 503-வேவல தெற்கு; 502-பொக்காவல; 494-ஹரங்கஹவ; 495-ஹேனேகம; 498-மொலகொட; 504-வல்தெனிய; 513-மெதகொட; 547-தித்தெனிய; 546-பலீபான; 515-தொம்பகம்மன; 514-உக்கஹகும்புர; 508-மாரத்துகொட வடக்கு; 509-மாரத்துகொட தெற்கு; 496-அம்பறுப்ப; 492-கல்லேல்ல; 493-மாருத்தன; 510-அலகொட; 511-மடதெனிய; 512-வரக்காதெனிய; 548-பட்டகல்ல வடக்கு; 544-பமுனுபொல; 550-பட்டுகொட வடக்கு; 549-பட்டகல்ல தெற்கு; 551-பட்டுகொட தெற்கு; 555-களுவான தெற்கு; 556-களுவான வடக்கு ஆகிய கிராம அலுவலர் பிரிவுகள்.

(3) ஹதரலியத்த பிரதேச செயலக பிரிவிலுள்ள 375-பரகொட; 374-அலுதெனிய வடக்கு; 376-அலுதெனிய தெற்கு; 377-அலகொலமடித்த; 315-அம்போருவ; 314-கல்தொல; 347-பொல்வத்த இஹலகம; 346-இல்பெமட; 323-பொல்வத்த; 324-துன்கும்புர; 330-நிக்கதென்ன; 336-நாரங்கஸ்பிட்டிய; 333-கொடதலே; 334-கலட்டுவாவ; 332-தேதுனுபிட்டிய பஹலகம; 337-தமுணுபொல; 329-பல்லேபொல; 335-வெலகம; 328-வெலிகொடபொல; 350-ஹத்தரலியத்த; 348-கனக்கரபொல வடக்கு; 326-மாவத்தகம; 325-இம்புலேதென்ன; 340-வெலிவிட்ட இஹலகம வடக்கு; 338-வெலிவிட்ட இஹலகம; 352-வெலிவிட்ட பஹலகம; 341-ஹந்தபோவ; 345-மீகஸ்தென்ன; 349-கனக்கரபொல தெற்கு; 327-அவுல்போதலே; 387-லெச்சிமவெனிலா; 390-யக்கல; 388-ரண்கமுவ; 331-தேதுனுபிட்டிய இஹலகம; 389-அம்பவ; 386-தெஹிதெனிய மடிகே; 383-பெலேன பஹலகம; 384-பெலேன; 385-கந்தெமீய; 381-அலகல்ல பஹலகம; 382-அலகல்ல இஹலகம; 344-முதகம்மன; 342-பட்டபொல இஹலகம; 343-பட்டபொல பஹலகம; 353-வெலிவிட்ட பஹலகம தெற்கு; 357-ஆண்டியாதென்ன; 354-கொளுகல; 355-கொளுகல பஹலகம ஆகிய கிராம அலுவலர் பிரிவுகள்.

(4) யட்டிநுவர பிரதேச செயலக பிரிவிலுள்ள 190-அலகல்ல வத்த; 186-கிரிமெட்டிய வத்த; 184-பஹல யட்டிகம்மன ; 219-திஸ்மட ஆகிய கிராம அலுவலர் பிரிவுகள்.

மாகாண சபைத் தேர்தல் தொகுதி இலக்கம் 2 – அக்குரணை

தேர்தல் தொகுதி இலக்கமும் பெயரும்	தெரிவுசெய்ய வேண்டிய உறுப்பினர் தொகை
2 – அக்குரணை	ஒன்று (1)

எல்லைகள் விளக்கம்:-

வடக்கே:-	குருநாகல் மாவட்டம் மற்றும் மாத்தளை மாவட்டம்.
கிழக்கே:-	மாத்தளை மாவட்டம்.
தெற்கே:-	அக்குரணை பிரதேச செயலக பிரிவின் மிகுதிப் பகுதி மற்றும் பாத்ததும்பர பிரதேச செயலக பிரிவு,
மேற்கே:-	பூஜாபிட்டிய பிரதேச செயலக பிரிவின் மிகுதிப் பகுதி மற்றும் குருநாகல் மாவட்டம்.

மேற்கூறிய தேர்தல் தொகுதிக்குள் உள்ளடக்கப்பட வேண்டிய பகுதிகள்:-

(1) பூஜாபிட்டிய பிரதேச செயலக பிரிவிலுள்ள 531-எகொடமுல்ல வடக்கு; 528-இஹலமுல்ல; 529-தெஹிவத்த; 530-எகொடமுல்ல தெற்கு; 540-பஹல கித்துல்கொல்ல; 538-அலவத்த; 539-உடகித்துல்கொல்ல; 532-அங்கும்புர தெற்கு; 533-அங்கும்புர வடக்கு; 535-உக்கல ஜனபதய; 534-பஹல பல்லேகம; 537-வெல்கால; 536-அங்கும்புர உடகம ; 525-கோவிலமுதுன ; 524-கல்ஹின்ன ; 526-பள்ளியகொட்டுவ ; 527-பட்டகொல்லாதெனிய; 522-வட்டகலதென்ன; 542-ஓவிஸ்ஸ வடக்கு; 543-ஓவிஸ்ஸ தெற்கு; 545-கிரலகம; 552-திவானவத்த; 554-முல்லேகம வடக்கு; 557-கஹவத்த வடக்கு; 558-கஹவத்த தெற்கு; 553-முல்லேகம தெற்கு ஆகிய கிராம அலுவலர் பிரிவுகள்.

(2) அக்குரணை பிரதேச செயலக பிரிவிலுள்ள 590-ரம்புக்கேஎல; 589-விலான உடகம; 591-விலான பல்லேகம; 587-வலஹேன; 583-அலவத்துகொட; 585-பலகடுவ; 580-மாவத்துபொல; 584-அரம்பேபொல; 588-தெல்கஸ்கொட; 586-திப்பிட்டிய; 569-மல்வானஹின்ன; 581-கொனகலகல; 574-மல்கமன்தெனிய; 575-ரத்துகொஹொ; 582-மாரஹெல; 571-ஹுரிகொல்ல; 567-நீரெல்ல; 568-மேல்சேன; 559-புலுகொஹொதென்ன; 560-கஸாவத்த; 561-உடவெலிகெட்டிய; 562-பல்லேவெலிகெட்டிய; 563-தொடன்கொல்ல; 564-அக்குரண; 572-தெல்கஸ்தென்ன; 570-குறுகொட; 576-தீகல; 573-பங்கொல்லாமட; 577-பல்லே தீகல; 565-தெலம்புகஹவத்த; 566-வராகஸ்ஹின்ன; 592-குருந்துகஹஎல; 593-உக்கல ஆகிய கிராம அலுவலர் பிரிவுகள்.

மாகாண சபைத் தேர்தல் தொகுதி இலக்கம் 3 – பாத்ததும்பர

தேர்தல் தொகுதி இலக்கமும் பெயரும்	தெரிவுசெய்ய வேண்டிய உறுப்பினர் தொகை
3 – பாத்ததும்பர	ஒன்று (1)

எல்லைகள் விளக்கம்:-

வடக்கே:- அக்குரணை பிரதேச செயலக பிரிவின் மிகுதிப் பகுதி மற்றும் மாத்தளை மாவட்டம்.

கிழக்கே:- பன்வில பிரதேச செயலக பிரிவு.

தெற்கே:- குண்டசாலை பிரதேச செயலக பிரிவு மற்றும் கண்டியும் சூழலும், கங்கவட கோரலே பிரதேச செயலக பிரிவு.

மேற்கே:- ஹரிஸ்பத்துவ பிரதேச செயலக பிரிவு மற்றும் பூஜாபிட்டிய பிரதேச செயலக பிரிவு.

மேற்கூறிய தேர்தல் தொகுதிக்குள் உள்ளடக்கப்பட வேண்டிய பகுதிகள்:-

(1) பாத்ததும்பர பிரதேச செயலக பிரிவு.

(2) அக்குரணை பிரதேச செயலக பிரிவிலுள்ள 578-துனுவில வடக்கு மற்றும் 579-துனுவில தெற்கு கிராம அலுவலர் பிரிவுகள்.

மாகாண சபைத் தேர்தல் தொகுதி இலக்கம் 4 – மெததும்பர

தேர்தல் தொகுதி இலக்கமும் பெயரும்	தெரிவுசெய்ய வேண்டிய உறுப்பினர் தொகை
4 – மெததும்பர	ஒன்று (1)

எல்லைகள் விளக்கம்:-

வடக்கே:- மாத்தளை மாவட்டம் .

கிழக்கே:- மாத்தளை மாவட்டம் மற்றும் உடதும்பர பிரதேச செயலக பிரிவின் மிகுதிப் பகுதி.

தெற்கே:- மெததும்பர பிரதேச செயலக பிரிவின் மிகுதிப் பகுதி, நுவரெலியா மாவட்டம், பஹத்த ஹேவாஹெட்ட பிரதேச செயலக பிரிவு, கண்டியும் சூழலும், கங்கவட கோரலே பிரதேச செயலக பிரிவு மற்றும் குண்டசாலை பிரதேச செயலக பிரிவின் மிகுதிப் பகுதி.

மேற்கே:- மெததும்பர பிரதேச செயலக பிரிவின் மிகுதிப் பகுதி, குண்டசாலை பிரதேச செயலக பிரிவின் மிகுதிப் பகுதி மற்றும் பாத்ததும்பர பிரதேச செயலக பிரிவு.

மேற்கூறிய தேர்தல் தொகுதிக்குள் உள்ளடக்கப்பட வேண்டிய பகுதிகள்:-

(1) பன்வில பிரதேச செயலக பிரிவு.

(2) உடதும்பர பிரதேச செயலக பிரிவிலுள்ள 896-கரம்பகெட்டிய; 891-கொபொனில்ல; 848-நவனகல; 843-ஹுன்னஸ்கிரிய ; 841-நுகேதென்ன மேற்கு ஆகிய கிராம அலுவலர் பிரிவுகள்.

(3) மெததும்பர பிரதேச செயலக பிரிவிலுள்ள 745-எல்லியத்த; 742-துனிஸ்கல; 740-கோனவல; 793-தங்கப்புவ;

741-கொட்டகங்க; 749-புலத்வத்த; 753-ரந்திவெல; 781-போபெபில; 792-டக்வாரிய; 790-ரங்கல அளுத்வத்த; 794-பெரண்டேல்; 800-ஹக்மன; 795-பர்ன்சயிட்; 791-ரங்கல; 788-வௌந்தராட; 782-மக்குல்தெனிய; 778-அமுபிட்டிய; 783-கொடமுன்ன; 789-கட்டுகொட; 796-ஹீல்ஓய; 802-கந்தேகும்புர; 801-ரேட்டியகம; 787-பொத்தல்கொட; 784-மெதெனியாவக்க; 777-எம்பலகம; 774-சிரிதிகன; 763-கந்தேகம; 765-ரந்தெனிய; 775-பல்லேபாகே; 776-கப்பெல; 773-உடிஸ்பத்துவ; 804-ஹாத்தியல்வெல; 806-மாங்கொட; 807-ரம்புக்பொத்த; 764-வில்அமுன; 833-அம்பகஹலந்த; 832-ஹிஜ்ராபுர; 831-கல்அம்பலம; 827-மாபேரியதென்ன; 830-எல்லேபொல; 829-வெவேகம; 828-செனரத்வெல; 826-நித்துலேமட; 808-ரஜகல ஆகிய கிராம அலுவலர் பிரிவுகள்.

(4) குண்டசாலை பிரதேச செயலக பிரிவிலுள்ள 717-கும்புக்கந்துர தெற்கு; 716-கும்புக்கந்துர வடக்கு; 696-ரஜவெல்ல வடக்கு; 692-குண்டசாலை தெற்கு; 698-பலகொல்ல கிழக்கு; 702-அஸ்வலபிட்டிய; 703-தியபுபுல; 697-ரஜவெல்ல தெற்கு; 694-அளுத்பல்லேகெலே; 693-விஜயஸ்ரீகம; 695-அம்பகொட்டேவத்த ஆகிய கிராம அலுவலர் பிரிவுகள்.

மாகாண சபைத் தேர்தல் தொகுதி இலக்கம் 5 – உடதும்பர

தேர்தல் தொகுதி இலக்கமும் பெயரும்	தெரிவுசெய்ய வேண்டிய உறுப்பினர் தொகை
5– உடதும்பர	ஒன்று (1)

எல்லைகள் விளக்கம்:-

வடக்கே:-	மாத்தளை மாவட்டம்.
கிழக்கே:-	பதுளை மாவட்டம்.
தெற்கே:-	பதுளை மாவட்டம் மற்றும் நுவரெலியா மாவட்டம்.
மேற்கே:-	மெததும்பர பிரதேச செயலக பிரிவின் மிகுதிப் பகுதி, உடதும்பர பிரதேச செயலக பிரிவின் மிகுதிப் பகுதி மற்றும் பன்வில பிரதேச செயலக பிரிவு.

மேற்கூறிய தேர்தல் தொகுதிக்குள் உள்ளடக்கப்பட வேண்டிய பகுதிகள்:-

(1) மினிப்பே பிரதேச செயலக பிரிவு.

(2) உடதும்பர பிரதேச செயலக பிரிவிலுள்ள 893-மீமுரே; 895-கும்புக்கொல்ல; 894-கைகாவல; 897-புஸ்ஸேஎல; 879-கெரண்டிகல; 880-மூனமல்பெலெஸ்ஸ; 885-களுகல; 887-உடஇலுக்க; 874-பதுகொல; 873-உடகும்புர; 886-களுகல்ஓய; 881-தும்பரகம; 878-பல்லேவெல; 888-உடவெல; 889-கந்தேகம; 890-வதவலகந்த; 892-பல்லேகந்த; 882-ஹங்வெல்ல; 884-ஆண்டிதெனிய; 883-தம்பகஹபிட்டிய; 871-போப்பிட்டிய; 872-ஒயதென்ன; 875-தலகுணே; 876-கெதரமட; 877-கிரிகம்கும்புர; 847-உடதும்பர; 851-கிரிபட்டிய; 845-ஹல்யாய; 846-மெதிரிய; 855-கங்கொட; 866-உடபிட்டவல; 870-மஹவல; 868-பிட்டவல உடகம்மெத்த; 854-கொடகும்புர; 852-மெதிவக்க; 853-கரந்தகொல்ல; 850-ரம்புக்வெல்ல கிழக்கு; 849-ரம்புக்வெல்ல மேற்கு; 844-தெனாபிட்டிய; 842-நுகேதென்ன கிழக்கு; 840-கெவுல்கம; 839-கனேகல; 856-மினுவன்கமுவ; 857-கலல்கமுவ; 867-பிட்டவல; 863-தேவஹந்திய கிழக்கு; 865-ஹப்புகந்த கிழக்கு; 864-ஹப்புகந்த மேற்கு; 858-மடுகல்ல உடகம்மெத்த; 859-மடுகல்ல வடக்கு; 860-மடுகல்ல தெற்கு; 835-பமுனேதென்ன; 838-தெவின்னேகம; 836-பம்பரபெத்த கிழக்கு; 837-பம்பரபெத்த மேற்கு; 834-பிட்டிகொட; 861-கலவல; 862-தேவஹந்திய மேற்கு ஆகிய கிராம அலுவலர் பிரிவுகள்.

(3) மெததும்பர பிரதேச செயலக பிரிவிலுள்ள 786-நில்கல; 772-ரங்முல்ல; 785-மஹரவெல; 797-குருகொஹொகம; 798-கிரிபத்தலாவ; 805-நமதகல; 803-மெட்டிதெனிய; 799-தொரலியத்த தெற்கு; 771-வேகல; 770-மீகஹமடித்த; 769-ரம்புக்வெல்ல தெற்கு; 768-ரம்புக்வெல்ல; 766-உடவெல; 767-வெல்லேதொட்ட; 811-உடதென்ன; 810-மெதமஹநுவர; 809-போமுரே; 813-வத்துலியத்த; 812-மொரகஹமுல; 814-மஹதொரலியத்த; 825-விக்டோரியா; 817-புவக்கஹதிவெல; 815-அம்பாலே; 816-மீரியகொல்ல; 818-பம்பரகஹதெனிய; 821-மீகஹலந்த; 819-சந்தசிரி துனுவில; 820-தென்னலந்த; 824-உடகம்மெத்த; 822-வெலபஹல; 823-மெதகம்மெத்த ஆகிய கிராம அலுவலர் பிரிவுகள்.

மாகாண சபைத் தேர்தல் தொகுதி இலக்கம் 6 – குண்டசாலை

தேர்தல் தொகுதி இலக்கமும் பெயரும்	தெரிவுசெய்ய வேண்டிய உறுப்பினர் தொகை
6 – குண்டசாலை	ஒன்று (1)

எல்லைகள் விளக்கம்:-

வடக்கே:- பாத்ததும்பர பிரதேச செயலக பிரிவு மற்றும் பன்வில பிரதேச செயலக பிரிவு.

கிழக்கே:- மெததும்பர பிரதேச செயலக பிரிவின் மிகுதிப் பகுதி.

தெற்கே:- மெததும்பர பிரதேச செயலக பிரிவின் மிகுதிப் பகுதி மற்றும் குண்டசாலை பிரதேச செயலக பிரிவின் மிகுதிப் பகுதி.

மேற்கே:- கண்டியும் சூழலும், கங்கவட கோரலே பிரதேச செயலக பிரிவு.

மேற்கூறிய தேர்தல் தொகுதிக்குள் உள்ளடக்கப்பட வேண்டிய பகுதிகள்:-

(1) மெததும்பர பிரதேச செயலக பிரிவிலுள்ள 743-கலபடவத்த; 744-நாகொல்ல; 746-கல்கொட்டுவ; 747-வேரபிட்டிய; 748-வேரதென்ன; 780-வரதிவெல; 752-கிட்டவ வரதிவெல; 750-துன்ஹின்ன; 751-மானெலுவ; 756-கிட்டவ; 754-வெலிகெட்டிய ; 755-புட்டுஹப்புவ ; 779-உடபாகே ; 759-நுகேபத்தன ; 758-வட்டபான ; 757-அம்பலகல ; 760-கங்கசிரிகம ; 761-மடபொல ; 762-கரல்லியத்த ஆகிய கிராம அலுவலர் பிரிவுகள்.

(2) குண்டசாலை பிரதேச செயலக பிரிவிலுள்ள 647-துனுஹப்பாவ; 725-நாரம்பனாவ மேற்கு; 724-கந்தேகும்புர; 649-அலவத்துகிரிகம; 646-கல்பிஹில்ல; 648-மக்கானிகம; 671-வாவின்ன; 670-பல்லேகம; 675-மஹரதென்ன மேற்கு; 672-உடகம வடக்கு; 676-இஹல கோனாகம; 708-தெல்கஸ்லந்த; 709-லுனுகெட்டியமடித்த; 723-நாரம்பனாவ கிழக்கு; 722-குருஅம்பேமுதுன; 720-மலுவேகம; 721-வேபத்தன; 718-கோனவல வடக்கு; 710-தெலிவலதென்ன; 711-ஹீபிட்டிய; 673-உடகம தெற்கு; 674-மஹரதென்ன கிழக்கு; 705-மெனிக்ஹின்ன; 678-ஹுரீகடுவ வடக்கு; 677-ஹுரீகடுவ மேற்கு; 661-போகஸ்கும்புர; 660-பில்லவல வடக்கு; 656-அமுனுகம வடக்கு; 657-அமுனுகம தெற்கு; 667-உடகுன்னேபான தெற்கு; 666-உடகுன்னேபான வடக்கு; 668-கபடாகம தெற்கு; 669-கபடாகம வடக்கு; 665-பல்லேகுன்னேபான தெற்கு; 664-பல்லேகுன்னேபான வடக்கு; 651-சிரிமல்வத்த மேற்கு; 650-சிரிமல்வத்த கிழக்கு; 653-சிரிமல்வத்த பல்லேகம; 655-லேவெல்லகம; 652-தெகல்தொருவ; 659-தீகிரிமடவல; 658-ஹப்புவல; 663-கலபிட்டஅம்பே; 707-ஹத்தரமுன; 682-தொடம்கொல்ல; 679-ஹுரீகடுவ தெற்கு; 680-ஹுரீகடுவ கிழக்கு; 704-ஹுரீகடுவ மடிகே; 713-கல்அமுன; 712-மல்பான; 714-அஹஸ்பொக்குன வடக்கு; 719-கோனாவல தெற்கு; 715-அஹஸ்பொக்குன தெற்கு; 701-இஹலவெல; 700-கெங்கல்ல; 681-நித்துலேதென்ன; 706-தம்பராவ; 662-பில்லவல தெற்கு; 690-மஹவத்த கிழக்கு; 688-மஹவத்த மேற்கு; 687-மஹவத்த தெற்கு; 699-பலகொல்ல மேற்கு ஆகிய கிராம அலுவலர் பிரிவுகள்.

மாகாண சபைத் தேர்தல் தொகுதி இலக்கம் 7– கண்டி

தேர்தல் தொகுதி இலக்கமும் பெயரும்	தெரிவுசெய்ய வேண்டிய உறுப்பினர் தொகை
7– கண்டி	ஒன்று (1)

எல்லைகள் விளக்கம்:-

வடக்கே:- ஹரிஸ்பத்துவ பிரதேச செயலக பிரிவு மற்றும் பாத்ததும்பர பிரதேச செயலக பிரிவு.

கிழக்கே:- குண்டசாலை பிரதேச செயலக பிரிவு.

தெற்கே:- கண்டியும் சூழலும், கங்கவட கோரலே பிரதேச செயலக பிரிவின் மிகுதிப் பகுதி மற்றும் பஹத்த ஹேவாஹெட்ட பிரதேச செயலக பிரிவு.

மேற்கே:- கண்டியும் சூழலும், கங்கவட கோரலே பிரதேச செயலக பிரிவின் மிகுதிப் பகுதி, யட்டிநுவர பிரதேச செயலக பிரிவு மற்றும் ஹரிஸ்பத்துவ பிரதேச செயலக பிரிவு .

மேற்கூறிய தேர்தல் தொகுதிக்குள் உள்ளடக்கப்பட வேண்டிய பகுதிகள்:-

(1) கண்டியும் சூழலும், கங்கவட கோரலே பிரதேச செயலக பிரிவிலுள்ள 227-மாவில்மட; 226-சியம்பலாகஸ்தென்ன; 250-பிட்டகந்தகம; 251-செங்கடகல; 238-வட்டாரந்தென்ன; 225-நித்தவெல; 228-வட்டபுலுவ; 231-மகாவலிஉயன; 230-வட்டபுலுவ தெற்கு; 224-அருப்பல கிழக்கு ; 223-அருப்பல மேற்கு; 229-வட்டபுலுவ மேற்கு; 239-மஹய்யாவ; 237-மாபனாவத்துர; 241-புர்ணவத்த கிழக்கு; 240-புர்ணவத்த மேற்கு; 235-அஸ்கிரிய; 236-பஹிரவகந்த; 232-நுவர தொடம்வல; 234-அனிவத்த கிழக்கு; 256-கட்டுகெலே மேற்கு; 255-கட்டுகெலே; 258-இஹல கட்டுகெலே; 257-கண்டி; 222-லேவெல்ல; 221-தல்வத்த; 220-பூவெலிகட; 254-மல்வத்த; 261-தெய்யன்னெவெல; 262-நாகஸ்தென்ன; 265-சுதுஹும்பொல கிழக்கு; 266-சுதுஹும்பொல மேற்கு; 260-வெல்அட்ட; 233-அனிவத்த மேற்கு; 243-முல்கம்பொல; 253-அம்பிட்டிய தெற்கு; 252-அம்பிட்டிய வடக்கு; 269-அம்பிட்டிய உடகம வடக்கு; 271-அம்பிட்டிய பல்லேகம; 272-மெத்தேகம; 270-அம்பிட்டிய உடகம தெற்கு; 274-வெவதென்ன ; 273-உல்பத்தகும்புர ஆகிய கிராம அலுவலர் பிரிவுகள்.

மாகாண சபைத் தேர்தல் தொகுதி இலக்கம் 8 – ஹரிஸ்பத்துவ

தேர்தல் தொகுதி இலக்கமும் பெயரும்	தெரிவுசெய்ய வேண்டிய உறுப்பினர் தொகை
8 – ஹரிஸ்பத்துவ	ஒன்று (1)

எல்லைகள் விளக்கம்:-

வடக்கே:- தும்பணை பிரதேச செயலக பிரிவு மற்றும் பூஜாபிட்டிய பிரதேச செயலக பிரிவு.

கிழக்கே:- பூஜாபிட்டிய பிரதேச செயலக பிரிவு, பாத்ததும்பர பிரதேச செயலக பிரிவு மற்றும் கண்டியும் சூழலும், கங்கவட கோரலே பிரதேச செயலக பிரிவு.

தெற்கே:- கண்டியும் சூழலும், கங்கவட கோரலே பிரதேச செயலக பிரிவு மற்றும் யட்டிநுவர பிரதேச செயலக பிரிவு.

மேற்கே:- யட்டிநுவர பிரதேச செயலக பிரிவு மற்றும் ஹதரலியத்த பிரதேச செயலக பிரிவு.

மேற்கூறிய தேர்தல் தொகுதிக்குள் உள்ளடக்கப்பட வேண்டிய பகுதிகள்:-

(1) ஹரிஸ்பத்துவ பிரதேச செயலக பிரிவு.

மாகாண சபைத் தேர்தல் தொகுதி இலக்கம் 9 – யட்டிநுவர

தேர்தல் தொகுதி இலக்கமும் பெயரும்	தெரிவுசெய்ய வேண்டிய உறுப்பினர் தொகை
9 – யட்டிநுவர	ஒன்று (1)

எல்லைகள் விளக்கம்:-

வடக்கே:- ஹதரலியத்த பிரதேச செயலக பிரிவின் மிகுதிப் பகுதி மற்றும் ஹரிஸ்பத்துவ பிரதேச செயலக பிரிவு.

கிழக்கே:- ஹரிஸ்பத்துவ பிரதேச செயலக பிரிவு மற்றும் யட்டிநுவர பிரதேச செயலக பிரிவின் மிகுதிப் பகுதி.

தெற்கே:- உடுநுவர பிரதேச செயலக பிரிவு.

மேற்கே:- கேகாலை மாவட்டம் மற்றும் யட்டிநுவர பிரதேச செயலக பிரிவின் மிகுதிப் பகுதி.

மேற்கூறிய தேர்தல் தொகுதிக்குள் உள்ளடக்கப்பட வேண்டிய பகுதிகள்:-

(1) ஹதரலியத்த பிரதேச செயலக பிரிவிலுள்ள 339-சிவுருபிட்டிய; 351-எரமுதுலியத்த; 391-முருத்தெனிய; 395-வல்பலகொல்ல வடக்கு; 397-வல்பலகொல்ல கிழக்கு; 396-வல்பலகொல்ல தெற்கு; 356-கித்துல்தொர; 393-அளுத்கம பஹல; 394-அளுத்கம இஹல ஆகிய கிராம அலுவலர் பிரிவுகள்.

(2) யட்டிநுவர பிரதேச செயலக பிரிவிலுள்ள 183-யட்டிகம்மன; 215-கொட்டலிகொட வடக்கு; 177-உடவெல நாடிதலாவ; 178-உடவெல பல்லேமடித்த; 157-வத்துரகும்புர; 158-குருகம; 159-தெஹிஅங்க வடக்கு; 141-கொப்பேகடுவ; 142-இஹல கொப்பேகடுவ; 138-பேலவ இஹலகம; 140-யஹலதென்ன; 139-பேலவ இஹல மெத; 137-பேலவ பஹலகம; 143-தெஹிகம கிழக்கு; 145-தெஹிகம தெற்கு; 144-தெஹிகம வடக்கு; 160-தெஹிஅங்க தெற்கு; 156-பஹல தொடம்வல; 155-இஹல தொடம்வல; 179-உடவெல பஹலகம; 162-முங்வத்துகொட; 211-வல்கம்பாய; 212-பத்கொட; 213-தொழுவ கிழக்கு; 214-தொழுவ மேற்கு; 216-கொட்டலிகொட தெற்கு; 217-மெனிக்திவெல; 185-பொத்தபிட்டிய; 189-இஹல அலகல்ல; 187-கொடிகமுவ; 199-மொட்டான தெகிந்த; 188-கோந்தெனிய; 195-மாதிலிகம; 196-உடரத்மீவல; 197-பஹல ரத்மீவல; 218-தெல்தெனிய; 206-வல்கொவ்வாகொட; 207-கவுடுபன; 174-ஹாலியத்த; 161-தன்துரே; 163-சியம்பலாகொட; 181-பரகட்டவெல்ல; 182-இம்புல்மல்கம; 147-தியபலாகொட; 146-மங்கலகம; 128-களுவரவத்த; 154-தெஹிதெனிய மேற்கு; 127-சூரியகொட; 149-மல்கம்மன; 148-மொலதண்ட; 180-கிராகம; 164-அரம்பேகம கிழக்கு; 170-குடாஓய; 169-குருந்துவத்த; 208-கந்தங்கம வடக்கு; 201-மாமுடவல; 203-மாளிகாதென்ன; 202-கெட்டகும்புர; 191-அமுனுபுர; 200-மொரகொல்ல மஹகந்த; 198-பலன; 192-வெரலுகொல்ல; 194-பஹல முதலிவத்த; 193-முதலிவத்த; 210-பானபொக்க; 209-கந்தங்கம தெற்கு; 175-கொட்டபோகொட; 168-ஊராபொல; 165-அரம்பேகம மேற்கு; 166-எம்பில்மீகம வடக்கு; 150-ரணவன; 125-புழுமுல்ல; 126-பிலபிட்டிய; 129-கிரிபத்கும்புர கிழக்கு; 153-தெஹிதெனிய கிழக்கு; 152-உடஈரியகம மேற்கு; 131-ஏதடுவாவ கிழக்கு; 132-ஏதடுவாவ மேற்கு; 130-கிரிபத்கும்புர மேற்கு; 167-எம்பில்மீகம தெற்கு; 171-கோவிந்தல; 172-பிலிமதலாவ; 173-இலுக்வத்த; 176-மடரன்கொட; 204-கடவத்கம; 205-கடுகண்ணாவ நகரம் ஆகிய கிராம அலுவலர் பிரிவுகள்.

மாகாண சபைத் தேர்தல் தொகுதி இலக்கம் 10 – உடுநுவர வடக்கு

தேர்தல் தொகுதி இலக்கமும் பெயரும்	தெரிவுசெய்ய வேண்டிய உறுப்பினர் தொகை
10 – உடுநுவர வடக்கு	ஒன்று (1)

எல்லைகள் விளக்கம்:-

வடக்கே:- யட்டிநுவர பிரதேச செயலக பிரிவின் மிகுதிப் பகுதி மற்றும் ஹரிஸ்பத்துவ பிரதேச செயலக பிரிவு.

கிழக்கே:- கண்டியும் சூழலும், கங்கவட கோரலே பிரதேச செயலக பிரிவின் மிகுதிப் பகுதி, பஹத்த ஹேவாஹெட்ட பிரதேச செயலக பிரிவு மற்றும் தெல்தொட்ட பிரதேச செயலக பிரிவு.

தெற்கே:- தொழுவ பிரதேச செயலக பிரிவு. உடபலாத்த பிரதேச செயலக பிரிவு மற்றும் உடுநுவர பிரதேச செயலக பிரிவின் மிகுதிப் பகுதி.

மேற்கே:- கேகாலை மாவட்டம்

மேற்கூறிய தேர்தல் தொகுதிக்குள் உள்ளடக்கப்பட வேண்டிய பகுதிகள்:-

(1) கண்டியும் சூழலும், கங்கவட கோரலே பிரதேச செயலக பிரிவிலுள்ள 264-போகம்பர; 259-கெட்டம்பே; 282-பஹல ஈரியகம; 283-கொடகந்தெனிய; 248-பல்லே பேராதனை; 244-உடபோவல; 245-போவல; 242-ஹீரெஸ்ஸகல; 263-ஹந்தானைப் பிரதேசம்; 247-போவலவத்த; 246-ஒகஸ்டாவத்த; 249-உட பேராதனை; 267-ஹிந்தகல; 268-மஹகந்த ஆகிய கிராம அலுவலர் பிரிவுகள்.

(2) யட்டிநுவர பிரதேச செயலக பிரிவிலுள்ள 135-கன்னோருவ மேற்கு; 136-கன்னோருவ மத்தி; 134-கெந்தகடுவ; 133-கன்னோருவ கிழக்கு; 151-உடஈரியகம கிழக்கு ஆகிய கிராம அலுவலர் பிரிவுகள்.

(3) உடுநுவர பிரதேச செயலக பிரிவிலுள்ள 1-கங்கொட; 3-கங்கொட வடக்கு; 5-வெரெல்லமான; 4-தலவத்த; 6-போயகம; 2-கங்கொட தெற்கு; 81-கடலாதெனிய வடக்கு; 89-கிரிவவுல கிழக்கு; 90-கிரிவவுல மேற்கு; 122-அலந்துவக்க; 118-பஹல குருகுத்தல; 117-இஹல குருகுத்தல; 115-பெலுங்கல; 114-லங்கமுவ; 119-மத்கமுவ; 121-உருலேவத்த; 86-வரக்காகொட; 87-ஹேபான; 82-கடலாதெனிய தெற்கு; 85-தெலிவல; 84-பமுனுவ மேற்கு; 83-பமுனுவ கிழக்கு; 7-மாம்பிட்டிய; 8-ராஜகிரிய; 9-ஹேந்தெனிய மேற்கு; 10-ஹேந்தெனிய கிழக்கு; 21-பெனிதெனிய; 13-சங்கபோகம; 20-மீவத்துர; 18-அங்குனாவல கிழக்கு; 19-அங்குனாவல மேற்கு; 11-யாலேகொட கிழக்கு; 12-யாலேகொட மேற்கு; 16-அலப்பலாவல கிழக்கு; 17-அலப்பலாவல மேற்கு; 78-வல்கம; 79-ரம்பேகமுவ வடக்கு; 80-ரம்பேகமுவ தெற்கு; 91-ஹித்தவுல கிழக்கு; 88-கங்குல்தெனிய; 123-வட்டப்பொல; 110-வலகெதர வடக்கு; 120-உடகம; 116-அழுத்கந்த; 112-சாதிக்காவத்த; 113-கோவிலகந்த; 111-வலகெதர தெற்கு; 124-பானபொக்க; 92-ஹித்தவுல மேற்கு; 77-ஹீயாவல; 15-நாரங்வல; 14-ஹந்தெஸ்ஸ; 23-பிலிகல்ல மேற்கு ஆகிய கிராம அலுவலர் பிரிவுகள்.

மாகாண சபைத் தேர்தல் தொகுதி இலக்கம் 11 – பஹத்த ஹேவாஹெட்ட

தேர்தல் தொகுதி இலக்கமும் பெயரும்	தெரிவுசெய்ய வேண்டிய உறுப்பினர் தொகை
11 – பஹத்த ஹேவாஹெட்ட	ஒன்று (1)

எல்லைகள் விளக்கம்:-

வடக்கே:-	கண்டியும் சூழலும், கங்கவட கோரலே பிரதேச செயலக பிரிவின் மிகுதிப் பகுதி மற்றும் குண்டசாலை பிரதேச செயலக பிரிவின் மிகுதிப் பகுதி.
கிழக்கே:-	குண்டசாலை பிரதேச செயலக பிரிவின் மிகுதிப் பகுதி மற்றும் நுவரெலியா மாவட்டம்.
தெற்கே:-	நுவரெலியா மாவட்டம் மற்றும் தெல்தொட்ட பிரதேச செயலக பிரிவு.
மேற்கே:-	தெல்தொட்ட பிரதேச செயலக பிரிவு மற்றும் கண்டியும் சூழலும், கங்கவட கோரலே பிரதேச செயலக பிரிவின் மிகுதிப் பகுதி

மேற்கூறிய தேர்தல் தொகுதிக்குள் உள்ளடக்கப்பட வேண்டிய பகுதிகள்:-

(1) பஹத்த ஹேவாஹெட்ட பிரதேச செயலக பிரிவு.

(2) குண்டசாலை பிரதேச செயலக பிரிவிலுள்ள 275-தென்னேகும்புர; 278-குருதெனிய மேற்கு; 276-குருதெனிய கிழக்கு; 279-மாலிகாதென்ன; 277-குருதெனிய தம்பேவெல; 280-லெவ்ல; 281-கெட்டவல ஆகிய கிராம அலுவலர் பிரிவுகள்.

(3) கண்டியும் சூழலும், கங்கவட கோரலே பிரதேச செயலக பிரிவிலுள்ள 689-மஹவத்த வடக்கு; 685-அரங்கல வடக்கு; 654-கரத்தமட; 686-அரங்கல தெற்கு; 683-கல்மடுவ; 684-நத்தரம்பொத்த; 691-குண்டசாலை வடக்கு ஆகிய கிராம அலுவலர் பிரிவுகள்.

மாகாண சபைத் தேர்தல் தொகுதி இலக்கம் 12 – புஸ்ஸெல்லாவ

தேர்தல் தொகுதி இலக்கமும் பெயரும்	தெரிவுசெய்ய வேண்டிய உறுப்பினர் தொகை
12 – புஸ்ஸெல்லாவ	ஒன்று (1)

எல்லைகள் விளக்கம்:-

வடக்கே:-	உடபலாத்த பிரதேச செயலக பிரிவின் மிகுதிப் பகுதி, தொழுவ பிரதேச செயலக பிரிவின் மிகுதிப் பகுதி மற்றும் கண்டியும் சூழலும், கங்கவட கோரலே பிரதேச செயலக பிரிவு.
கிழக்கே:-	பஹத்த ஹேவாஹெட்ட பிரதேச செயலக பிரிவு.
தெற்கே:-	நுவரெலியா மாவட்டம்.
மேற்கே:-	நுவரெலியா மாவட்டம், பிரதேச செயலக பிரிவு, பஸ்பாகே கோறேல பிரதேச செயலக பிரிவு மற்றும் கங்க இஹல கோறல பிரதேச செயலக பிரிவு.

மேற்கூறிய தேர்தல் தொகுதிக்குள் உள்ளடக்கப்பட வேண்டிய பகுதிகள்:-

(1) தெல்தொட்ட பிரதேச செயலக பிரிவு.

(2) தொழுவ பிரதேச செயலக பிரிவிலுள்ள 1162-கல்ஓய; 1160-ஹல்ஓய; 1161-வாரியகல; 1137-நில்லம்ப; 1136-நவ நில்லம்ப; 1135-பல்லேதெல்தொட்ட; 1138-குருகெலே; 1140-துங்பேலவக்க; 1132-முல்கம; 1134-உடுதெனிய; 1142-ஹுனுகல; 1182-ரஜத்தலாவ; 1181-புப்புரெஸ்ஸ; 1133-பிட்டவல ஆகிய கிராம அலுவலர் பிரிவுகள்.

(3) உடபலாத்த பிரதேச செயலக பிரிவிலுள்ள 1183-துனுக்கேஉள்ள; 1184-வனஹப்புவ; 1178-பாரதெக்க; 1185-கலத; 1168-பல்லேகம; 1176-புஸ்ஸெல்லாவ; 1177-வஹுகபிட்டிய; 1179-புஸ்ஸெல்லாவகம; 1180-தொரகல; 1186-கெக்குலந்த; 1188-வெலிகங்க; 1189-களுகல்ஹின்ன; 1187-மாவத்துர ஆகிய கிராம அலுவலர் பிரிவுகள்.

மாகாண சபைத் தேர்தல் தொகுதி இலக்கம் 13 – கம்பளை

தேர்தல் தொகுதி இலக்கமும் பெயரும்	தெரிவுசெய்ய வேண்டிய உறுப்பினர் தொகை
13 – கம்பளை	ஒன்று (1)

எல்லைகள் விளக்கம்:-

வடக்கே:- உடபலாத்த பிரதேச செயலக பிரிவின் மிகுதிப் பகுதி, தொழுவ பிரதேச செயலக பிரிவின் மிகுதிப் பகுதி, உடுநுவர பிரதேச செயலக பிரிவின் மிகுதிப் பகுதி மற்றும் கண்டியும் சூழலும், கங்கவட கோரலே பிரதேச செயலக பிரிவு.

கிழக்கே:- தொழுவ பிரதேச செயலக பிரிவின் மிகுதிப் பகுதி.

தெற்கே:- தொழுவ பிரதேச செயலக பிரிவின் மிகுதிப் பகுதி, உடபலாத்த பிரதேச செயலக பிரிவின் மிகுதிப் பகுதி மற்றும் கங்க இஹல கோறல பிரதேச செயலக பிரிவின் மிகுதிப் பகுதி.

மேற்கே:- கேகாலை மாவட்டம்.

மேற்கூறிய தேர்தல் தொகுதிக்குள் உள்ளடக்கப்பட வேண்டிய பகுதிகள்:-

(1) உடுநுவர பிரதேச செயலக பிரிவிலுள்ள 48-வேகிரிய கிழக்கு; 49-தலவத்துர; 44-பொல்கஹஅங்க; 45-தெல்கஹபிட்டிய; 41-வெலிகல்ல; 42-உட அழுதெனிய; 46-பல்கும்புர; 50-லுனுகம; 51-ஹொன்டியாதெனிய; 47-வேகிரிய மேற்கு ஆகிய கிராம அலுவலர் பிரிவுகள்.

(2) தொழுவ பிரதேச செயலக பிரிவிலுள்ள 1157-மெகொட கழுகமுவ; 1158-கனேகொட; 1156-கொடவெல; 1139-நவ குருகெலே; 1146-லெகும்தெனிய; 1154-ஒராயன்வத்த; 1155-தொழுவ; 1153-இங்குருவத்த; 1149-நாரங்விட்ட; 1152-வெவதென்ன; 1143-துங்தெனிய; 1144-கஹவத்த; 1145-கொனட்டுவெல; 1173-மில்லகஹமுல; 1148-பம்பதெனிய; 1147-பன்விலதென்ன; 1141-மஸ்கொல்ல ஆகிய கிராம அலுவலர் பிரிவுகள்.

(3) உடபலாத்த பிரதேச செயலக பிரிவிலுள்ள 1125-உடோவிட்ட; 1123-கிரிந்த; 1126-ரத்மல்கடுவ; 1128-ஹப்புகஸ்பிட்டிய; 1127-சிங்கபிட்டிய வடக்கு; 1118-சிங்கபிட்டிய தெற்கு; 1163-அங்கம்மன கிழக்கு; 1164-அங்கம்மன மேற்கு; 1114-குருகுதே; 1115-குடமாக்கே; 1117-கொடகம; 1116-ஜயமாலபுர; 1165-அமுனுபுரய; 1170-வத்தேஹேன; 1172-மில்லகஸ்பிட்டிய; 1171-உடகம; 1175-ஹுனுகொட்டுகம; 1174-இஹலகம; 1169-அமுஹேன; 1166-தெல்பிட்டிய; 1167-நவதேவிட்ட ஆகிய கிராம அலுவலர் பிரிவுகள்.

(4) கங்க இஹல கோறல பிரதேச செயலக பிரிவிலுள்ள 1060-கொஹொவல; 1066-கல்பாய; 1067-ஹெரகொல;

1068-வல்லஹகொட; 1078-மாளிகாபுரண; 1077-கம்பொலவெல; 1073-எத்கால வடக்கு; 1070-தெம்பிலிகல; 1065-பெல்லபிட்டிய வடக்கு; 1071-உலப்பனை வடக்கு; 1069-உடகம; 1075-எத்கால மேற்கு ; 1074-எத்கால கிழக்கு; 1076-சிங்ஹபுர ஆகிய கிராம அலுவலர் பிரிவுகள்.

மாகாண சபைத் தேர்தல் தொகுதி இலக்கம் 14 – உடுநுவர தெற்கு

தேர்தல் தொகுதி இலக்கமும் பெயரும்	தெரிவுசெய்ய வேண்டிய உறுப்பினர் தொகை
14 – உடுநுவர தெற்கு	ஒன்று (1)

எல்லைகள் விளக்கம்:-

வடக்கே:- உடுநுவர பிரதேச செயலக பிரிவின் மிகுதிப் பகுதி.

கிழக்கே:- கண்டியும் சூழலும், கங்கவட கோரலே பிரதேச செயலக பிரிவு, தொழுவ பிரதேச செயலக பிரிவின் மிகுதிப் பகுதி, உடபலாத்த பிரதேச செயலக பிரிவின் மிகுதிப் பகுதி மற்றும் உடுநுவர பிரதேச செயலக பிரிவின் மிகுதிப் பகுதி

தெற்கே:- தொழுவ பிரதேச செயலக பிரிவின் மிகுதிப் பகுதி, உடபலாத்த பிரதேச செயலக பிரிவின் மிகுதிப் பகுதி மற்றும் கங்க இஹல கோறல பிரதேச செயலக பிரிவு.

மேற்கே:- உடபலாத்த பிரதேச செயலக பிரிவின் மிகுதிப் பகுதி மற்றும் கேகாலை மாவட்டம்.

மேற்கூறிய தேர்தல் தொகுதிக்குள் உள்ளடக்கப்பட வேண்டிய பகுதிகள்:-

(1) உடுநுவர பிரதேச செயலக பிரிவிலுள்ள 109-நிக்கஹெட்டிய; 74-ஹியராபிட்டிய; 76-இம்புல்தெனிய; 22-பிலிகல்ல கிழக்கு; 28-கொடபொல மேற்கு; 27-கொடபொல கிழக்கு; 29-கம்புராதெனிய; 33-மீவலதெனிய; 54-அரன்தன; 55-தவுலகல; 75-எரவ்வாவல; 73-ரங்கம; 65-வத்துபொல; 108-மானிக்காவ; 107-எல்பிட்டிகந்த; 106-கூரதெனிய; 105-அம்பன்வல; 69-வேரவல கிழக்கு; 67-வேரவல மேற்கு; 72-சியம்பலாகொட; 71-மெத்தேகொட; 70-அம்பெக்க; 59-அம்பரபொல; 53-எலதெத்த மேற்கு; 34-இஹல பெத்தியாகொட; 32-பெத்தியாகொட மேற்கு; 31-பெத்தியாகொட கிழக்கு; 30-பல்லே அழுதெனிய; 24-கரமட வடக்கு; 26-நியூ பேராதனை; 25-கரமட தெற்கு; 39-நவ எல்பிட்டிய வடக்கு; 38-கெலிஓய; 36-தெஹிபாகொட மேற்கு; 37-தெஹிபாகொட கிழக்கு; 52-எலதெத்த கிழக்கு; 62-ஹத்னாகொட; 56-கெட்டகும்புர; 58-புவெலிகட; 60-தொடம்தெனிய; 57-பட்டுபிட்டிய; 63-பம்பரதெனிய; 64-பிலபிட்டிய; 66-ரங்கொட; 68-அம்பகஸ்தென்ன; 100-வெலம்பொட; 101-லியன்கஹவத்த; 103-மாவீகும்புர வடக்கு; 104-மாவீகும்புர தெற்கு; 102-வட்டதெனிய; 99-விஹாரகம; 93-கங்ஹத்த; 61-தஸ்கர; 35-முருத்தகஹமுல; 43-பிட்டவலவத்த; 40-நவ எல்பிட்டிய தெற்கு; 97-கொட்டகல்ஓலுவ; 98-தெல்தெனிய; 94-திஹிட்டிதெனிய; 95-அப்பல்லாகொட கிழக்கு ; 96-அப்பல்லாகொட மேற்கு ஆகிய கிராம அலுவலர் பிரிவுகள்.

(2) தொழுவ பிரதேச செயலக பிரிவிலுள்ள 1151-அட்டுவேவத்த மற்றும் 1150-கம்பொலவத்த கிராம அலுவலர் பிரிவுகள்.

(3) உடபலாத்த பிரதேச செயலக பிரிவிலுள்ள 1159-எகொட கழுகமுவ; 1124-கல்கெடியாவ; 1130-ரணவல; 1131-போவல; 1121-உனம்புவ; 1120-இலங்கவத்த; 1119-கஹட்டபிட்டிய; 1109-போதலாபிட்டிய; 1108-கம்பளை கிழக்கு; 1122-மவுண்ட் டெம்பல்; 1129-கீரபனே; 1111-கம்பளை மேற்கு; 1112-பொல்கும்புர; 1110-இல்லவத்துர; 1113-அரேகொட ஆகிய கிராம அலுவலர் பிரிவுகள்.

மாகாண சபைத் தேர்தல் தொகுதி இலக்கம் 15 – நாவலப்பிட்டி

தேர்தல் தொகுதி இலக்கமும் பெயரும்	தெரிவுசெய்ய வேண்டிய உறுப்பினர் தொகை
15 – நாவலப்பிட்டி	ஒன்று (1)

எல்லைகள் விளக்கம்:-

வடக்கே:- கேகாலை மாவட்டம் மற்றும் கங்க இஹல கோறல பிரதேச செயலக பிரிவின் மிகுதிப் பகுதி.

கிழக்கே:- உடபலாத்த பிரதேச செயலக பிரிவு மற்றும் நுவரெலியா மாவட்டம்.

தெற்கே:- நுவரெலியா மாவட்டம்.

மேற்கே:- நுவரெலியா மாவட்டம் மற்றும் கேகாலை மாவட்டம்.

மேற்கூறிய தேர்தல் தொகுதிக்குள் உள்ளடக்கப்பட வேண்டிய பகுதிகள்:-

(1) பஸ்பாகே கோறல பிரதேச செயலக பிரிவு.

(2) கங்க இஹல கோறல பிரதேச செயலக பிரிவிலுள்ள 1062-பொல்மலகம; 1063-மல்வத்தகம; 1061-கிராஉள்ள; 1059-கரகல; 1058-வெட்டகேதெனிய; 1052-உடுவெல்ல; 1048-பட்டிதலாவ; 1049-கெலி குறுப்; 1051-அளுகொல்ல; 1057-கெமுனுபுர; 1056-யட்டபான; 1064-பெல்லபிட்டிய தெற்கு; 1072-உலப்பனை தெற்கு; 1054-பிட்டகந்த; 1055-உடஹேன்தென்ன; 1053-ரக்ஷாவ; 1050-மியனகொல்ல ஆகிய கிராம அலுவலர் பிரிவுகள்.

மாத்தளை மாவட்டம்

மாகாண சபைத் தேர்தல் தொகுதி இலக்கம்: 1 – தம்புள்ள

தேர்தல் தொகுதி இலக்கமும் பெயரும்	தெரிவுசெய்ய வேண்டிய உறுப்பினர் தொகை
1 – தம்புள்ள	**ஒன்று (1)**

எல்லைகள் விளக்கம்:-

வடக்கே:- அநுராதபுரம் மாவட்டம் மற்றும் பொலநறுவை மாவட்டம்.

கிழக்கே:- பொலநறுவை மாவட்டம்.

தெற்கே:- நாவுல பிரதேச செயலக பிரிவு.

மேற்கே:- நாவுல பிரதேச செயலக பிரிவு, கலேவெல பிரதேச செயலக பிரிவின் மிகுதிப் பகுதி மற்றும் அநுராதபுரம் மாவட்டம்.

மேற்கூறிய தேர்தல் தொகுதிக்குள் உள்ளடக்கப்பட வேண்டிய பகுதிகள்:-

(1) தம்புள்ள பிரதேச செயலக பிரிவு.

(2) கலேவெல பிரதேச செயலக பிரிவிலுள்ள E438D-வெடகொலுவெவ; E438A-மகுலுகஸ்வெவ; E439B-இப்பங்கடுவ; E439-தலகிரியாகம; E438C-தென்னகோன்புர; E438-தடுபெந்திருப்ப; E433D-மீவலபதஹ; E439A-பஹலவெவ ஆகிய கிராம அலுவலர் பிரிவுகள்.

மாகாண சபைத் தேர்தல் தொகுதி இலக்கம்: 2 – நாவுல

தேர்தல் தொகுதி இலக்கமும் பெயரும்	தெரிவுசெய்ய வேண்டிய உறுப்பினர் தொகை
2 – நாவுல	**ஒன்று (1)**

எல்லைகள் விளக்கம்:-

வடக்கே:-	தம்புள்ள பிரதேச செயலக பிரிவு மற்றும் பொலநறுவை மாவட்டம்.
கிழக்கே:-	பொலநறுவை மாவட்டம், அம்பாறை மாவட்டம் மற்றும் பதுளை மாவட்டம்.
தெற்கே:-	கண்டி மாவட்டம்.
மேற்கே:-	ரத்தொட்ட பிரதேச செயலக பிரிவு, அம்பங்கங்க கோரலே பிரதேச செயலக பிரிவு, மாத்தளை பிரதேச செயலக பிரிவு, யட்டவத்த பிரதேச செயலக பிரிவு, பல்லெபொல பிரதேச செயலக பிரிவின் மிகுதிப் பகுதி மற்றும் கலேவெல பிரதேச செயலக பிரிவு.

மேற்கூறிய தேர்தல் தொகுதிக்குள் உள்ளடக்கப்பட வேண்டிய பகுதிகள்:-

(1) நாவுல பிரதேச செயலக பிரிவு.

(2) லக்கல – பல்லேகம பிரதேச செயலக பிரிவு.

(3) வில்கமுவ பிரதேச செயலக பிரிவு.

(4) பல்லெபொல பிரதேச செயலக பிரிவிலுள்ள E417-வல்மோறுவ; E416B-மொரகஸ்பிட்டிய; E419-அக்குரம்பொட; E420C-அம்பொக்குதென; E416D-கொஹொலன்வல; E416C-உதுரம்பலெஸ்ஸ; E416-எஹெலேபொல; E421D-கினிகம; E421-பல்தெனிய; E421G-பொல்வத்த; E421C-தெம்பிலிதெனிய வடக்கு; E416A-திம்புல்கமுவ ஆகிய கிராம அலுவலர் பிரிவுகள்.

மாகாண சபைத் தேர்தல் தொகுதி இலக்கம்: 3 – கலேவெல

தேர்தல் தொகுதி இலக்கமும் பெயரும்	தெரிவுசெய்ய வேண்டிய உறுப்பினர் தொகை
3 – கலேவெல	**ஒன்று (1)**

எல்லைகள் விளக்கம்:-

வடக்கே:- அநுராதபுரம் மாவட்டம்.

கிழக்கே:- கலேவெல பிரதேச செயலக பிரிவின் மிகுதிப் பகுதி, தம்புள்ள பிரதேச செயலக பிரிவு, நாவுல பிரதேச செயலக பிரிவு மற்றும் பல்லெபொல பிரதேச செயலக பிரிவின் மிகுதிப் பகுதி

தெற்கே:- யட்டவத்த பிரதேச செயலக பிரிவு மற்றும் குருநாகல் மாவட்டம்.

மேற்கே:- குருநாகல் மாவட்டம்.

மேற்கூறிய தேர்தல் தொகுதிக்குள் உள்ளடக்கப்பட வேண்டிய பகுதிகள்:-

(1) கலேவெல பிரதேச செயலக பிரிவிலுள்ள E437D-தேவஹுவ குடியேற்றம் 2; E437C-தேவஹுவ குடியேற்றம் 1; E437A-புலனவெவ; E438B-பஹல திக்கல; E433A-யட்டிகல்பொத்த; E437B-கும்புக்கொல்ல; E436D-கொஸ்கஹஹின்ன; E436C-ராலலேரொட்டவெவ; E436A-மொரகொல்ல; E436B-பிபிதுணுகம; E436-அலுத்வெவ; E435-பம்பரகஸ்வெவ; E437-பேலியகந்த; E433C-சில்வத்கம; E433-வலஸ்வெவ; E432H-கலபாமுல; E432A-தமுனுமுல்ல; E432F-பட்டிவெல; E435A-நிலகம; E431A-ஹொம்பாவ; E432J-பாலுஹொம்பாவ; E432G-தம்பவட்டவன; E433B-புவக்பிட்டிய; E434A-வேரகலவத்த; E434-நபடகஹவத்த; E432-கலேவெல நகரம்; E432B-பத்கொலகொல்ல; E431C-கொஸ்பொத்த; E432I-ரங்வெடியாவ; E432E-பஹல பம்பாவ; E432C-தண்டுயாய; E434B-தம்பகொல்ல; E432D-இஹல பம்பாவ; E427A-சியம்பலாகஹவெல; E427C-பிஹில்லயாய; E428B-மெதபெத்த வடக்கு; E431D-திவுல்கஸ்கொட்டுவ; E431B-ஹத்அடுக்குவ; E431-பெலிகமுவ; E428C-மெதபெத்த தெற்கு; E427-வஹகோட்டை; E427D-கல்கொடயாய; E427B-பலாபத்வல; E430-தெம்பவ; E429-எலமல்பொத்த; E428A-யட்டிவெஹெர; E428-லேனாவல; E429A-ஹெவனேவெல; E430B-வேகொடபொல; E430C-கெந்தன்கமுவ; E430A-மாதிபொல ஆகிய கிராம அலுவலர் பிரிவுகள்.

(2) பல்லெபொல பிரதேச செயலக பிரிவிலுள்ள E426C-ஜானககம; E426D-நிலந்நோறுவ குடியேற்றம்; E426-அலுத்கம; E417A-தெமந்தஓய; E426B-மனன்வத்த; E426A-நிலந்நோறுவ; E423B-தலகிரியாவ; E418-கிரிஓறுவ; E419B-கொஸ்கொல்ல; E419E-நாகஹபொல; E423E-போமேறுவ; E423D-கொப்பேவெஹெர; E423A-மில்லவான பஹலகம; E423C-மில்லவான மெதகம; E419A-கந்தேவத்த; E419C-மஹயாயவத்த; E419D-மெதலந்த; E422C-தெவரம்முல்ல; E423-மில்லவான இஹலகம; E422-அம்பொக்க; E422B-மானிங்கமுவ மேற்கு; E422A-மானிங்கமுவ கிழக்கு; E420-கொஸ்வத்த; E420D-எக்கமுத்துகம; E420A-பல்லேபொல வடக்கு; E420B-மொணரவில; E422D-கலஹிட்டியாவ; E421B-ருசிகம இஹலகம; E421F-ருசிகம பஹலகம; E420E-பல்லேபொல தெற்கு; E421E-தொடங்கஸ்யாய; E421A-ஆரியகம ஆகிய கிராம அலுவலர் பிரிவுகள்.

மாகாண சபைத் தேர்தல் தொகுதி இலக்கம்: 4 – மாத்தளை

தேர்தல் தொகுதி இலக்கமும் பெயரும்	தெரிவுசெய்ய வேண்டிய உறுப்பினர் தொகை
4 – மாத்தளை	**ஒன்று (1)**

எல்லைகள் விளக்கம்:-

வடக்கே:- பல்லெபொல பிரதேச செயலக பிரிவு மற்றும் நாவுல பிரதேச செயலக பிரிவு.

கிழக்கே:- அம்பங்கங்க கோரலே பிரதேச செயலக பிரிவின் மிகுதிப் பகுதி, ரத்தொட்ட பிரதேச செயலக பிரிவு மற்றும் மாத்தளை பிரதேச செயலக பிரிவின் மிகுதிப் பகுதி.

தெற்கே:- உக்குவெல பிரதேச செயலக பிரிவின் மிகுதிப் பகுதி மற்றும் மாத்தளை பிரதேச செயலக பிரிவின் மிகுதிப் பகுதி.

மேற்கே:- உக்குவெல பிரதேச செயலக பிரிவின் மிகுதிப் பகுதி, யட்டவத்த பிரதேச செயலக பிரிவின் மிகுதிப் பகுதி மற்றும் பல்லெபொல பிரதேச செயலக பிரிவு.

மேற்கூறிய தேர்தல் தொகுதிக்குள் உள்ளடக்கப்பட வேண்டிய பகுதிகள்:-

(1) யட்டவத்த பிரதேச செயலக பிரிவிலுள்ள E333-நிககொல்ல; E333A-நிககொல்ல வடக்கு; E331K-முருதவத்த ஆகிய கிராம அலுவலர் பிரிவுகள்.

(2) மாத்தளை பிரதேச செயலக பிரிவிலுள்ள E323-நாரங்கமுவ; E322C-மடவல உல்பத; E322B-தலகஸ்யாய; E322-மடவல; E322A-ரஜ்ஜம்மன; E324A-மொரகஹமட; E324C-ஹதமுணகால; E324B-அங்கந்த; E324-புவக்பிட்டிய; E330A-வல்லிவெல; E330-கல்வடுகும்புர; E329-தொம்பவெல; E330B-கவடயாமுண; E325A-ஈரியகொல்ல; E325-இம்புலன்தண்ட; E328B-கொலஹேன்வத்த; E329A-பரண தொம்பவெல; E328A-எல்லேபொல; E328D-பலாபத்வல; E325B-கோட்டேகொட; E326B-ஓவலபொல்வத்த; E328E-மகுல்கஹருப்ப; E328-உடுகம; E328C-கிரிகல்பொத்த; E326A-துன்கலவத்த; E326-தொரகும்புர; E327A-பீரிந்தெவல; E327-அலுவிகாரை; E327B-திக்கிரிய; E352E-போகஹகொட்டுவ; E350-ஹரஸ்கம; E351-கந்தேகெதர; E352D-மல்வத்த; E352G-விகாரை வீதி; E352-முஸ்லிம் நகரம்; E352H-ஒயபஹல; E352B-கொங்காவெல; E352A-சிங்கள நகரம்; E351A-தொடம்தெனிய; E353B-ஹுலங்கமுவ வடக்கு; E352F-தியபுபுல; E352C-மாலிகாதென்ன; E353A-நாகொல்ல; E348-கொட்டுவேகெதர வடக்கு; E348A-கூம்பியன்கொட ; E348B-கொட்டுவேகெதர தெற்கு ஆகிய கிராம அலுவலர் பிரிவுகள்.

(3) அம்பங்கங்க கோரலே பிரதேச செயலக பிரிவிலுள்ள E381-கும்பல்ஒலுவ; E381D-கொஸ்கொல்ல; E381B-இம்புல்கொல்ல; E380A-ரன்முதுகம; E380-ரயிதலாவ; E380C-திப்பட்டுகனத்த; E379B-மெட்டிஹக்க; E380B-அலுத்வெல; E379A-கிலோடா மேற்கு; E379-குருபெபில ஆகிய கிராம அலுவலர் பிரிவுகள்.

(4) உக்குவெல பிரதேச செயலக பிரிவிலுள்ள E347B-கெந்தகொல்ல; E355C-கொஹொம்பிலிவெல; E355A-எல்வல; E346A-பஹலவெல; E356A-தெஹிபிட்டிய; E356-வரக்காமுர; E356B-மீதெனிய ஆகிய கிராம அலுவலர் பிரிவுகள்.

மாகாண சபைத் தேர்தல் தொகுதி இலக்கம்: 5 – ரத்தொட்ட

தேர்தல் தொகுதி இலக்கமும் பெயரும் — தெரிவுசெய்ய வேண்டிய உறுப்பினர் தொகை

5 – ரத்தொட்ட — **ஒன்று (1)**

எல்லைகள் விளக்கம்:-

வடக்கே:- அம்பங்கங்க கோரலே பிரதேச செயலக பிரிவின் மிகுதிப் பகுதி, நாவுல பிரதேச செயலக பிரிவு மற்றும் லக்கல – பல்லேகம பிரதேச செயலக பிரிவு.

கிழக்கே:- லக்கல – பல்லேகம பிரதேச செயலக பிரிவு மற்றும் கண்டி மாவட்டம்.

தெற்கே:- கண்டி மாவட்டம் மற்றும் உக்குவெல பிரதேச செயலக பிரிவின் மிகுதிப் பகுதி.

மேற்கே:- மாத்தளை பிரதேச செயலக பிரிவின் மிகுதிப் பகுதி மற்றும் அம்பங்கங்க கோரலே பிரதேச செயலக பிரிவின் மிகுதிப் பகுதி.

மேற்கூறிய தேர்தல் தொகுதிக்குள் உள்ளடக்கப்பட வேண்டிய பகுதிகள்:-

(1) ரத்தொட்ட பிரதேச செயலக பிரிவு.

(2) மாத்தளை பிரதேச செயலக பிரிவிலுள்ள E350B-பராவத்த; E350C-களுதேவல; E350A-மந்தண்டாவெல ஆகிய கிராம அலுவலர் பிரிவுகள்.

(3) அம்பங்கங்க கோரலே பிரதேச செயலக பிரிவிலுள்ள E381C-கம்மடுவ; E381A-கலுகல்தென்ன; E384C-நாகுல்லியத்த; E384G-பல்லேஅஸ்வெத்தும; E384F-பல்லேதென்ன; E384-புஸ்ஸெல்ல; E384E-சிரன்கஹவத்த ; E384D-கவுடாகம்மன; E384A-நாரங்கொல்ல; E384B-ஹுணுகெட்டே ஆகிய கிராம அலுவலர் பிரிவுகள்.

(4) உக்குவெல பிரதேச செயலக பிரிவிலுள்ள E355E-வாரியபொல வத்த; E354-வாரியபொல; E365E-பனன்தடிய; E365B-நவரத்னகொட; E365D-ஈரியகொல்ல; E365C-உடதென்ன; E363B-ஹுணுகெட்டவல; E365A-லேலிஅம்பே; E363C-எல்கடுவ வத்த; E363A-எல்கடுவ; E363-உடங்கமுவ; E362E-ஹுன்னஸ்கிரியவத்த ஆகிய கிராம அலுவலர் பிரிவுகள்.

மாகாண சபைத் தேர்தல் தொகுதி இலக்கம்: 6 – உக்குவெல

தேர்தல் தொகுதி இலக்கமும் பெயரும் — தெரிவுசெய்ய வேண்டிய உறுப்பினர் தொகை

6 – உக்குவெல — **ஒன்று (1)**

எல்லைகள் விளக்கம்:-

வடக்கே:- குருநாகல் மாவட்டம் மற்றும் பல்லெபொல பிரதேச செயலக பிரிவு.

கிழக்கே:- மாத்தளை பிரதேச செயலக பிரிவின் மிகுதிப் பகுதி, யட்டவத்த பிரதேச செயலக பிரிவின் மிகுதிப் பகுதி, உக்குவெல பிரதேச செயலக பிரிவின் மிகுதிப் பகுதி மற்றும் ரத்தொட்ட பிரதேச செயலக பிரிவு.

தெற்கே:- உக்குவெல பிரதேச செயலக பிரிவின் மிகுதிப் பகுதி மற்றும் கண்டி மாவட்டம்.

மேற்கே:- கண்டி மாவட்டம் மற்றும் குருநாகல் மாவட்டம்.

மேற்கூறிய தேர்தல் தொகுதிக்குள் உள்ளடக்கப்பட வேண்டிய பகுதிகள்:-

(1) யட்டவத்த பிரதேச செயலக பிரிவிலுள்ள E332E-உடகம மேற்கு; E332A-செலகம; E332D-செலகம கிழக்கு; E331B-தெம்பிலிதெனிய தெற்கு; E331G-வடக்கு மாத்தளை; E331A-கவுடுபெலெல்ல; E331-மஹவெல; E331E-மஹவெல மேற்கு; E331F-தெல்கொல்ல; E332-கலகம; E332C-நாகொல்ல; E332B-உடகம; E334A-உருலேவத்த; E334-யட்டவத்த; E334C-மெதியாபொல; E331J-திக்கும்புர மேற்கு; E331C-ரதலவெவ; E331D-திக்கும்புர; E331I-வத்தேகெதர; E331H-கலலியத்த; E337C-தீவில்ல வடக்கு; E337A-தீவில்ல; E337B-டன்கன் இடம்; E337E-ஆலோககம; E334B-வல்பொல; E334D-மாலிகாதென்ன; E335C-அலுத்வத்த; E335-அம்பன்பொல; E335E-லக்ஸஹேன; E337D-தீவில்ல தெற்கு; E337-கம்முல்ல; E335B-மொட்டுவெல; E335A-இடங்கம; E336-உடஸ்கிரிய; E335D-எதிபல்லாவல; E338A-அலுத்கம வடக்கு; E338-அலுத்கம; E339-பமுணுவ; E339B-வாலவெல; E339A-உணவேருவ; E336A-மடதெனிய; E340A-மாதலாபிட்டிய; E340D-மாதலாபிட்டிய தெற்கு; E340E-ரத்னிந்த; E340-அஸ்கிரி தொரகும்புர ; E340B-அஸ்கிரி தொரகும்புர கிழக்கு; E340C-பொல்வத்த; E342-தூல்லேவ; E342B-தூல்லேவ கிழக்கு; E342A-தல்கஹகொட; E341B-தலுவெல; E341-எதிபொல; E341A-எதிபொல மேற்கு ஆகிய கிராம அலுவலர் பிரிவுகள்.

(2) மாத்தளை பிரதேச செயலக பிரிவிலுள்ள E353-ஹுலங்கமுவ தெற்கு; E349-பண்டிவிட்ட; E349A-பண்டிவிட்ட வெலகம ஆகிய கிராம அலுவலர் பிரிவுகள்.

(3) உக்குவெல பிரதேச செயலக பிரிவிலுள்ள E343F-கலஉடஹேன; E343B-மகுலேமட; E344B-பதிங்கொல்ல; E344E-வதேமட; E343I-வத்தேகெதர; E343C-வட்டகொட ; E343H-பல்லேகும்புர; E343E-கட்டுஅத்தாமட; E343D-பங்வத்த; E344C-அலவத்துவல; E344F-ஹொரகஹபிட்டிய; E344A-ஓவிலிகந்த; E343A-கிரிமெட்டியாவ; E343-தென்ன; E343G-முவகல; E344-ஓவில்ல; E344D-எனசல்மட; E345-திப்பட்டுவாவ; E345A-தொம்பகஸ்தெனிய; E354A-கட்டுதெனிய; E346-புரிஜ்ஜல; E347-உடுபிஹில்ல; E347A-ஹலங்கொட; E346B-நாகஹதென்ன; E355D-நாகொல்ல; E355B-தவலங்கொய; E354B-தும்புகொல; E355-உக்குவெல; E357B-உடுபிட்டிய; E357A-கலல்பிட்டிய; E357D-பலக்கடுவ; E357-போவத்த; E359-மானம்பொட; E359A-பரகஹவெல; E362H-கென்தகொல்லாமட; E362A-வெஹிகல; E364-ரத்வத்த; E365-வெலிகல; E360C-குறீவெல; E359B-மாபேரிய; E360-மாறுகொன; E358A-குரலவெல தெற்கு; E358-குரலவெல வடக்கு; E357C-நுகபிட்டிய; E358B-கந்தேமட; E360B-உல்பதபிட்டிய; E360A-ரயிதலாவெல; E361-கடுவெல; E362G-பூஜாகொட; E362C-பஹல வெஹிகல; E362D-தாலிங்காமட; E362F-கரகஹஹின்ன; E362-இம்புல்பிட்டிய; E362B-ரங்கம ஆகிய கிராம அலுவலர் பிரிவுகள்.

நுவரெலியா மாவட்டம்

மாகாண சபைத் தேர்தல் தொகுதி இலக்கம்: 1 – ஹங்குரங்கெத்த

தேர்தல் தொகுதி இலக்கமும் பெயரும்	தெரிவுசெய்ய வேண்டிய உறுப்பினர் தொகை
1 – ஹங்குரங்கெத்த	**ஒன்று (1)**

எல்லைகள் விளக்கம்:-

வடக்கே:- கண்டி மாவட்டம்.

கிழக்கே:- வலப்பனை பிரதேச செயலக பிரிவு.

தெற்கே:- வலப்பனை பிரதேச செயலக பிரிவு, நுவரெலியா பிரதேச செயலக பிரிவு மற்றும் கொத்மலை பிரதேச செயலக பிரிவு.

மேற்கே:- கொத்மலை பிரதேச செயலக பிரிவு மற்றும் கண்டி மாவட்டம்.

மேற்கூறிய தேர்தல் தொகுதிக்குள் உள்ளடக்கப்பட வேண்டிய பகுதிகள்:-

(5) ஹங்குரங்கெத்த பிரதேச செயலக பிரிவு.

மாகாண சபைத் தேர்தல் தொகுதி இலக்கம்: 2 – வலப்பனை

தேர்தல் தொகுதி இலக்கமும் பெயரும்	தெரிவுசெய்ய வேண்டிய உறுப்பினர் தொகை
2 – வலப்பனை	**ஒன்று (1)**

எல்லைகள் விளக்கம்:-

வடக்கே:- கண்டி மாவட்டம்.

கிழக்கே:- பதுளை மாவட்டம்.

தெற்கே:- பதுளை மாவட்டம், நுவரெலியா பிரதேச செயலக பிரிவு, வலப்பனை பிரதேச செயலக பிரிவின் மிகுதிப் பகுதி மற்றும் ஹங்குரங்கெத்த பிரதேச செயலக பிரிவு.

மேற்கே:- ஹங்குரங்கெத்த பிரதேச செயலக பிரிவு.

மேற்கூறிய தேர்தல் தொகுதிக்குள் உள்ளடக்கப்பட வேண்டிய பகுதிகள்:-

(1) வலப்பனை பிரதேச செயலக பிரிவிலுள்ள 513B- செரசுன்தென்ன; 519E- மொரங்கஹதென்ன; 521A- ஹேகஸ்உல்ல; 521- போலகந்தாவெல; 521B- அம்பகஹதென்ன; 521F- ஹெலகம; 521D- மல்லாகம; 521E- துலன; 519C- கல்கெடிவெல; 519F- எல்லேகும்புர; 519G- முகுனகஹபிட்டிய; 519D- ஹப்புகஹபிட்டிய; 516- கெட்டகந்துர; 515- பட்டகொல்ல; 514D- தென்னேஹேன்வல; 514F- தெலிவல தெற்கு; 514E- தெலிவல வடக்கு; 513- பன்னல; 513A- சேருப்பிட்டிய; 513E- மைலகஸ்தென்ன; 513F- ஆந்தாவல; 514A- நாரங்தலாவ;

513D- இஹல பன்னல; 513C- வெவகெலே; 514- கும்பல்கமுவ; 514B- கும்பல்கமுவ கிழக்கு; 514C- முல்ஹல்கெலே; 515A- மானெல்வல; 515D- வத்துமுல்ல; 516A- கெந்தகொல்ல; 517D- அரம்பிட்டிய; 519B- யோம்புவெல்தென்ன; 519A- உடவெல; 519- கலகன்வத்த; 521C- தெரிபெஹே; 518B- உடமாதுர வடக்கு; 518C- கல்கடவல; 518D- யட்டிமாதுர; 527C- கந்தேயாய; 527- மடுல்ல வடக்கு; 518E- துன்ஹிட்டியாவ; 523B- வெவதென்ன; 518A- கொஸ்கொல்ல; 518- உடமாதுர; 523- அம்பன்எல்ல; 524D- தப்பரே ; 524E- நில்தண்டாஹின்ன ; 517C- ரம்புக்கே; 517A- வட்டம்பே; 517- திப்பட்டுகொட; 516B- எகொடகந்த; 515C- கந்தேகம; 515B- வலப்பனை; 504E- குறுந்துஓய; 506D- லியன்வல இஹல; 506E- மடுமான; 506F- இலுக்பெலஸ்ஸ; 506A- உனகொல்ல; 506B- லியன்வல பஹல ; 506C- மெதகந்துர; 505C- கலபட; 505B- அம்பகஸ்பிட்டிய; 506- முங்வத்த; 505D- லந்துபிட்ட; 505E- வெடகேகம; 505A- பதியபெலெல்ல; 505- நாபட்டவெல; 507- உகுதுலே; 507B- யட்டிவெல்ல; 504- வெட்டகேபொத; 507A- உகுதுலே கிழக்கு; 504C- அலகொலவெவ; 504D- ஹைபொரஸ்ட்; 504B- ஹைபொரஸ்ட்; 504A- பிங்கன்தலாவ; 515E- மஹஊவ; 516C- வெரெல்லபத்தனை; 517B- திப்பட்டுகொட தெற்கு; 524B- கொரந்டியகொல்ல; 524- தெனம்புரே; 524C- புரன்கும்புர; 523A- ஹேகம; 524A- தம்பகொல்ல; 518F- தெமட்டஅராவ ; 527A- மடுல்ல தெற்கு ; 527B- மொரஹெல ; 528D- மீபனாவ ; 528E- ரூபஹ கிழக்கு ; 528A- பல்லேவெல; 528B- பாளுகம; 525C- கொட்டம்பே; 525B- கரந்தகொல்ல; 525A- உடகம; 525- கும்புக்வெல; 526C- மொரபெத்த; 526B- ஹரஸ்பெத்த வடக்கு; 516D- மகபதன; 526- ஹரஸ்பெத்த தெற்கு; 526A- பலல்பத்தன; 529- மந்திரிதென்ன; 529A- பண்டித்தயாகும்புர; 528- ருபஹ; 528F- மாதெட்டில்ல; 531A- எம்புலன்பஹ; 528C- மாலியத்த; 530- குருப்பனாவெல; 530A- வத்துலந்த கிழக்கு; 530B- வத்துலந்த மேற்கு; 531- அம்பலியத்த; 533H- கல்கடபத்தன; 533B- செனரத்புர; 533- ராகலை; 533L- டெல்மார்; 533G- சூரியகஹகபத்தன இஹல; 533F- சூரியகஹபத்தன பஹல; 533E- உடபுஸ்ஸல்லாவ தெற்கு ; 533K- சென்ட் மாக்கிரட் ; 533D- உடுபுஸ்ஸல்லாவ வடக்கு ஆகிய கிராம அலுவலர் பிரிவுகள்.

மாகாண சபைத் தேர்தல் தொகுதி இலக்கம்: 3 – நுவரெலியா

தேர்தல் தொகுதி இலக்கமும் பெயரும்	தெரிவுசெய்ய வேண்டிய உறுப்பினர் தொகை
3 – நுவரெலியா	**ஒன்று (1)**

எல்லைகள் விளக்கம்:-

வடக்கே:- கொத்மலை பிரதேச செயலக பிரிவு மற்றும் ஹங்குரங்கெத்த பிரதேச செயலக பிரிவு.

கிழக்கே:- வலப்பனை பிரதேச செயலக பிரிவின் மிகுதிப் பகுதி மற்றும் பதுளை மாவட்டம்.

தெற்கே:- பதுளை மாவட்டம் மற்றும் நுவரெலியா பிரதேச செயலக பிரிவின் மிகுதிப் பகுதி.

மேற்கே:- நுவரெலியா பிரதேச செயலக பிரிவின் மிகுதிப் பகுதி மற்றும் கொத்மலை பிரதேச செயலக பிரிவு.

மேற்கூறிய தேர்தல் தொகுதிக்குள் உள்ளடக்கப்பட வேண்டிய பகுதிகள்:-

(1) வலப்பனை பிரதேச செயலக பிரிவிலுள்ள 533I- மஹகுடுகல; 533O- புரூக்சைட்; 533C- ரத்னாயக்கபுர; 533N- ராகலவத்த; 533M- சென்லெனார்ட் ; 533J- எகங்கபுர ; 533A- சமகிபுர ஆகிய கிராம அலுவலர் பிரிவுகள்.

(2) நுவரெலியா பிரதேச செயலக பிரிவிலுள்ள 476C- பங்களாஹத்த; 535J- டொப்பாஸ்; 534G- பார்க்; 534F- கொன்கோடியா; 534- கந்தப்பொல; 534C- கந்தப்பொல மத்தி; 535H- ஹாவாஎலியா கிழக்கு; 535K- பம்பரகலே; 535L-நுவரெலியா மேற்கு; 535M- சாந்திபுர; 535N- கலாபுர; 476- நானுஓயா; 476E-

வின்டிகோனர்; 535- நுவரெலியா; 535D- நுவரெலியா மத்தி; 535G- ஹாவாஎலிய வடக்கு; 535F- ஹாவாஎலியா மேற்கு; 535I- புலுஎல; 534A- கல்பாலம்; 534B- ஜயலங்கா; 534D- கந்தப்பொல கிழக்கு; 534H- பீட்றூ; 478- கொரண்டிஹெல; 478A- சீதாஎலிய; 535E- சந்ததென்ன; 535C- கெலேகால; 535B- களுகெலே; 535A- மாகஸ்தொட்ட; 476D- ருவன்எலிய; 476F- மாகொட; 476G- மிஹிந்துபுர; 476H- மீபிளிமான ஆகிய கிராம அலுவலர் பிரிவுகள்.

மாகாண சபைத் தேர்தல் தொகுதி இலக்கம்: 4 – கொத்மலை

தேர்தல் தொகுதி இலக்கமும் பெயரும்	தெரிவுசெய்ய வேண்டிய உறுப்பினர் தொகை
4 – கொத்மலை	**ஒன்று (1)**

எல்லைகள் விளக்கம்:-

வடக்கே:-	கண்டி மாவட்டம்.
கிழக்கே:-	ஹங்குரங்கெத்த பிரதேச செயலக பிரிவு மற்றும் நுவரெலியா பிரதேச செயலக பிரிவு.
தெற்கே:-	நுவரெலியா பிரதேச செயலக பிரிவு மற்றும் கொத்மலை பிரதேச செயலக பிரிவின் மிகுதிப் பகுதி.
மேற்கே:-	கண்டி மாவட்டம்.

மேற்கூறிய தேர்தல் தொகுதிக்குள் உள்ளடக்கப்பட வேண்டிய பகுதிகள்:-

(1) கொத்மலை பிரதேச செயலக பிரிவிலுள்ள 460A- தொருவாதெனிய; 460K- பொல்வத்துர; 460L- பஹல கொரகஓயா; 460D- தம்பகொல்ல; 459C- நயாபான; 459- கடதொர; 459B- கொடகேபிடிய வடக்கு ; 456D- நவ மொரபே; 456A- நவ கடதொர; 474F- டெல்டாகெமுனுபுர ; 474J- ஹெல்பொட ; 474A- கரகஸ்தலாவ; 474M- புரோடொப் ; 474- ரம்பொட ; 471/A- சங்கிலிபாலம் ; 473- பனன்கம்மன ; 474E- கட்டுகித்துல ; 474D- ஹெல்சிரிகம; 474G- கொத்மல்கம; 456E- ரஜஎல; 456- மாவெல கிழக்கு; 456B- மாவெல மேற்கு; 459A- கொடகேபிடிய தெற்கு; 458- ரன்வன்தலாவ; 462A- திஸ்பென கந்த; 461- ஹரங்கல; 460- ஹபுகஸ்தலாவ; 460E- கலுதேமட; 460J- இஹல கொரக்கஓயா; 460F- மல்லந்த; 460C- ருவன்புர; 461D- வெரல்ல பத்தன; 461C- ஹல்கொல்ல; 461A- ஹரங்கல தெற்கு; 461B- கிரிமெட்டியாவ; 460H-ஹுனுகல்லோய; 462B- கொடமடித்த; 463- வடத்தர; 457- மாஸ்வெல; 464- நவன்கம; 456C- மாவெல கந்த; 465E- வேதலாவ; 473C- கோம்புருஓயா; 473B- வெவஹின்ன; 473A- தெலும்தலாமட; 470A- அம்பதலாவ; 472A- மல்ஹேவ; 472- ரம்பொடகம; 474L- வெதமுல்ல; 474C- பலாகொல்ல; 470- நியன்கந்தொர; 465A- ஹெதுனுவெவ; 465- கலபிட்டிய கிழக்கு; 465F- கொத்துனுகொட; 465C- கலபிட்டிய மேற்கு; 465G- வீரசேகரபுர; 465D- ரொஜசங்கம தெற்கு; 465B- ரொஜசங்கம வடக்கு; 465H- தொம்பகஸ்தலாவ; 462C- கட்டுகொல்ல; 460I- தெலிஸ்ஸாகல; 467A- விஜயபாகுகந்த; 467E- ராவணாகொட மேற்கு; 467F- உடகம; 467- ராவணாகொட கிழக்கு; 466- மேதகம; 466A- மல்தெனிய; 466B- கட்டாரன்தென; 469B- கிரிந்திவெல ; 469- கும்பல்ஒழுவ; 469C- மெதகந்த; 469A- எகொடவெல; 468E- பூண்டொலுஓயா வடக்கு; 474I- லபுக்கலை; 474B- குடாஓய; 474H- சமன்எலிய; 468I- கிகிலியாமான; 468N- டன்சினன்; 468M- ஷீன்வத்த; 468J- ஷீன்கம; 468C- பூண்டொலுஓயா தெற்கு; 468A- கடதொரப்பிட்டிய; 468G- கொஸ்கஹபத்தன; 468F- கரகஹயட்டதென்ன; 468D- போகஹவெல; 468H- ஹால்பொல; 468- மடகும்புர; 467B- பெரமான; 467D- பெரமான வடக்கு; 467C- பெரமான தெற்கு; 467G- வீரபுர; 468B- துனுகேதெனிய; 468K- மடகும்புர வடக்கு ஆகிய கிராம அலுவலர் பிரிவுகள்.

மாகாண சபைத் தேர்தல் தொகுதி இலக்கம்: 5 – தலவாக்கலை

தேர்தல் தொகுதி இலக்கமும் பெயரும்	தெரிவுசெய்ய வேண்டிய உறுப்பினர் தொகை
5 – தலவாக்கலை	**ஒன்று (1)**

எல்லைகள் விளக்கம்:-

வடக்கே:- கொத்மலை பிரதேச செயலக பிரிவின் மிகுதிப் பகுதி மற்றும் நுவரெலியா பிரதேச செயலக பிரிவின் மிகுதிப் பகுதி.

கிழக்கே:- நுவரெலியா பிரதேச செயலக பிரிவின் மிகுதிப் பகுதி.

தெற்கே:- நுவரெலியா பிரதேச செயலக பிரிவின் மிகுதிப் பகுதி மற்றும் அம்பகமுவ பிரதேச செயலக பிரிவு.

மேற்கே:- அம்பகமுவ பிரதேச செயலக பிரிவு மற்றும் கண்டி மாவட்டம்.

மேற்கூறிய தேர்தல் தொகுதிக்குள் உள்ளடக்கப்பட வேண்டிய பகுதிகள்:-

(1) கொத்மலை பிரதேச செயலக பிரிவிலுள்ள 460G- கெட்டபுலாவ; 460B- கொலபத்தன; 460M- குவின்ஸ்பேரி ஆகிய கிராம அலுவலர் பிரிவுகள்.

(2) நுவரெலியா பிரதேச செயலக பிரிவிலுள்ள 475P- போகஹாவத்த; 475Q- மவுண்ட் வர்னோன்; 475D- வட்டகொட; 475S- ஹொலிறூட்; 475Z- கிறேற்வெஸ்டன்; 475X- பெயாவெல்; 475E- தலவாக்கலை; 475C- டெவோன்; 475B- திம்புல; 475M- ஸ்டோனிகிளிப்; 475A- குடுஓயா; 475- கொட்டகலை; 475N- டிரேட்டன்; 475Y- யுலிபீல்ட்; 475R- கூம்வூட்; 475F- லிந்துல; 475G- ரன்னகிரிய; 475V- வோல்ட்றீம்; 475W- சமர்செட்; 476A - கிரிமெட்டிய; 475H- நாகசேன ஆகிய கிராம அலுவலர் பிரிவுகள்.

மாகாண சபைத் தேர்தல் தொகுதி இலக்கம்: 6 – அகரபத்தனை

தேர்தல் தொகுதி இலக்கமும் பெயரும்	தெரிவுசெய்ய வேண்டிய உறுப்பினர் தொகை
6 – அகரபத்தனை	**ஒன்று (1)**

எல்லைகள் விளக்கம்:-

வடக்கே:- நுவரெலியா பிரதேச செயலக பிரிவின் மிகுதிப் பகுதி.

கிழக்கே:- பதுளை மாவட்டம்.

தெற்கே:- பதுளை மாவட்டம் , இரத்தினபுரி மாவட்டம் மற்றும் அம்பகமுவ பிரதேச செயலக பிரிவின் மிகுதிப் பகுதி.

மேற்கே:- அம்பகமுவ பிரதேச செயலக பிரிவின் மிகுதிப் பகுதி.

மேற்கூறிய தேர்தல் தொகுதிக்குள் உள்ளடக்கப்பட வேண்டிய பகுதிகள்:-

(1) நுவரெலியா பிரதேச செயலக பிரிவிலுள்ள 476B- பெரகும்புர; 475T- எய்ல்டன்ஹோல்; 475U- ரஹன்வத்த; 476Q- பெல்மோரல்; 475I- ஹோல்புறுக்; 476N- ஹென்போல்ட்; 476M- தங்ககெலே; 477A- அம்பேவெல; 477- பட்டிபொல; 476L- லிப்பகெலே; 475L- டயகம மேற்கு; 476R- சன்திரிகம; 476J- கிளாஸ்கோ; 476P-

பிறேமோர்; 476K- எல்பியன்; 475J- எல்பெத்த; 475K- அகரபத்தனை; 476T- வெவர்லி; 476S- டயகம கிழக்கு ஆகிய கிராம அலுவலர் பிரிவுகள்.

(2) அம்பகமுவ பிரதேச செயலக பிரிவிலுள்ள 319I-ஏன்பீல்ட்; 319L- இன்ஜஸ்றி; 319M- டிலரி; 319G- கர்கஸ்வேல்ட் ஆகிய கிராம அலுவலர் பிரிவுகள்.

மாகாண சபைத் தேர்தல் தொகுதி இலக்கம்: 7 – ஹட்டன்

தேர்தல் தொகுதி இலக்கமும் பெயரும்	தெரிவுசெய்ய வேண்டிய உறுப்பினர் தொகை
7 – ஹட்டன்	**ஒன்று (1)**

எல்லைகள் விளக்கம்:-

வடக்கே:- கண்டி மாவட்டம் மற்றும் நுவரெலியா பிரதேச செயலக பிரிவு.

கிழக்கே:- அம்பகமுவ பிரதேச செயலக பிரிவின் மிகுதிப் பகுதி மற்றும் நுவரெலியா பிரதேச செயலக பிரிவு.

தெற்கே:- இரத்தினபுரி மாவட்டம் மற்றும் அம்பகமுவ பிரதேச செயலக பிரிவின் மிகுதிப் பகுதி.

மேற்கே:- அம்பகமுவ பிரதேச செயலக பிரிவின் மிகுதிப் பகுதி.

மேற்கூறிய தேர்தல் தொகுதிக்குள் உள்ளடக்கப்பட வேண்டிய பகுதிகள்:-

(1) அம்பகமுவ பிரதேச செயலக பிரிவிலுள்ள 320E- ரொசெல்ல; 320P- வெலிஓயா; 319K-லெதன்டி; 320O-ஷெனன்; 319E- ஹட்டன் கிழக்கு; 319D- ஹட்டன் தெற்கு; 320R-பென்மூர்; 320G-றுவன்புர; 319C- ஹட்டன் மேற்கு; 319B-ஹட்டன் வடக்கு; 319A-டிக்கோயா தெற்கு; 319-திக்கோயா; 319J-வனராஜா; 319H-நிவ்வெலிகம; 320- நோர்வூட்; 320L- வென்சர்; 319N- போகவான; 319O- லொயினோன்; 319P-கொட்டியாகல; 319F- பொகவந்தலாவ தெற்கு ஆகிய கிராம அலுவலர் பிரிவுகள்.

மாகாண சபைத் தேர்தல் தொகுதி இலக்கம்: 8 – மஸ்கெலிய

தேர்தல் தொகுதி இலக்கமும் பெயரும்	தெரிவுசெய்ய வேண்டிய உறுப்பினர் தொகை
8 – மஸ்கெலிய	**ஒன்று (1)**

எல்லைகள் விளக்கம்:-

வடக்கே:- கேகாலை மாவட்டம் மற்றும் கண்டி மாவட்டம்.

கிழக்கே:- கண்டி மாவட்டம் மற்றும் அம்பகமுவ பிரதேச செயலக பிரிவின் மிகுதிப் பகுதி.

தெற்கே:- இரத்தினபுரி மாவட்டம்.

மேற்கே:- இரத்தினபுரி மாவட்டம் மற்றும் கேகாலை மாவட்டம்.

மேற்கூறிய தேர்தல் தொகுதிக்குள் உள்ளடக்கப்பட வேண்டிய பகுதிகள்:-

(1) அம்பகமுவ பிரதேச செயலக பிரிவிலுள்ள 316C- கலுகல; 316D- பிட்டவல; 316- புலத்கம; 316B- கோனாவல; 314B- அம்பகமுவ வடக்கு; 314C- செல்லிபிகம; 314A- அம்பகமுவ கிழக்கு; 314- அம்பகமுவ தெற்கு; 316A- ரம்பாதெனிய; 316E- மில்லகஹமுல; 316F- தாகம்பிட்டிய; 318- பொல்பிட்டிய; 318C- மினுவன்தெனிய; 318A- ஹிடிகேகம; 316G- கெஹெல்வராவ; 314D- ஹோமாகம; 314G-ஹெப்பேகந்த; 315B- சமன்சிறிகம; 315- தீனியகல; 315A- கினிகத்ஹேன; 314F- தெஹிகஸ்தென்ன; 314E- கலவெல்தெனிய; 317C- மொரஹேனகம; 318B- ஹங்கராபிட்டிய; 318D- ஜம்புதென்ன; 318E- கொத்தெல்லென; 317B-வக்கம; 317A- லக்ஷ்பான; 317- கிரிவன்எலிய; 315C- விதுலிபுர தெற்கு; 315D- விதுலிபுர வடக்கு; 320F- வட்டவல; 320I- மாவுஸ்ஸாகெலெ; 320A- மஸ்கெலிய; 320N- பிரவுன்லோ; 320B- சீதகங்குல ; 320H- மரே; 320Q-மொகா; 320M- பிரவுன்ஸ்விக் ; 320C- கவரவில ; 320K- மஹநெலு ; 320J- ஓல்டன் ; 320D- ஸ்தெரெஸ்பி ஆகிய கிராம அலுவலர் பிரிவுகள்.

காலி மாவட்டம்

மாகாண சபைத் தேர்தல் தொகுதி இலக்கம்: 1 – பலபிட்டிய

தேர்தல் தொகுதி இலக்கமும் பெயரும்	தெரிவுசெய்ய வேண்டிய உறுப்பினர் தொகை
1 – பலபிட்டிய	**ஒன்று (1)**

எல்லைகள் விளக்கம்:-

வடக்கே:-	களுத்துறை மாவட்டம்.
கிழக்கே:-	பெந்தொட்டை பிரதேச செயலக பிரிவின் மிகுதிப் பகுதி மற்றும் கரந்தெனிய பிரதேச செயலக பிரிவு.
தெற்கே:-	கரந்தெனிய பிரதேச செயலக பிரிவு, பலபிட்டிய பிரதேச செயலக பிரிவின் மிகுதிப் பகுதி மற்றும் அம்பலாங்கொடை பிரதேச செயலக பிரிவு.
மேற்கே:-	கடல்.

மேற்கூறிய தேர்தல் தொகுதிக்குள் உள்ளடக்கப்பட வேண்டிய பகுதிகள்:-

(1) பெந்தொட்டை பிரதேச செயலக பிரிவிலுள்ள 1-பஹுருமுல்ல; 3B-சிங்ஹரூபாகம; 3-யாத்ராமுல்ல; 3C-கோம்மல; 3A-போதிமலுவ; 5-தோப்பே; 2-அங்காகொட; 2A-வராஹேன; 5A-கஹகல்ல; 3D-ஹுங்கன்தொட்ட வடுமுல்ல; 6-தெத்துவ; 8C-அதுருவெல்ல; 8A-கல்பட; 11C-கலகம; 11A-முல்லேகொட; 12D-சூரியகம; 12-ஹபுருகல; 12C-துங்துவ மேற்கு; 12B-துங்துவ கிழக்கு; 12A-தொட்டகனத்த; 12E-எலகாக்க; 14E-எத்துங்காகொட; 11-கோனகலபுர; 8B-ஒலகந்துவ; 8-யாலேகம; 9-கய்காவல; 9C-ஹபக்கல; 9B-எட்டவலவத்த மேற்கு; 9A-எட்டவலவத்த கிழக்கு; 11D-தொம்பகஹவத்த; 10B-அகாடெகொட; 10-கஹவெகம்மெத்த; 10A-வரகாமுல்ல; 10C-கந்தெமுல்ல; 11B-கல்துடுவ; 11E-கொலனிய; 14A-மிரிஸ்வத்த; 12F-வியன்துவ; 14D-பிலேகும்புர ஆகிய கிராம அலுவலர் பிரிவுகள்.

(2) பலபிட்டிய பிரதேச செயலக பிரிவிலுள்ள 15-தூவேமோதர; 16D-நானதொட்டபலாத்த; 16A-பெலகஸ்பலாத்த; 16B-வத்துரெவெல; 16C-பொரலுகெட்டிய; 24D-பதிராஜ பெதெச; 24A-பொல்அத்து பலாத்த; 24B-கட்டுவில; 17B-மஹபிட்டிய; 16-நாப்பே; 17C-குடா கொடகம; 17-ஹேகல்ல பியகம; 17D-கொடபிட்டிய; 17A-

கொஸ்கொட; 18-அஹுங்கல்ல; 18A-மித்தரமுல்ல; 24C-போகஹபிட்டிய; 24-கல்வெஹெர; 24E-பதிராஜகம; 23-மாதுவ; 19C-கதிரகொன்ன; 19B-மாகும்புர; 19A-வத்துரெகம; 19-வெல்லபட; 20A-பாதெகங்கொட; 21A-வெலிவத்துகொட; 20-பிராஹ்மனவத்த வடக்கு; 20B-பிராஹ்மனவத்த தெற்கு; 21-கல்மன்கொட; 90-வந்ததூவ; 21C-ஹீனட்டிய தெற்கு; 90A-மஹகராவ; 21E-எலதொட்ட; 89-பலபிட்டிய; 89B-பேரதுடுவ; 89A-வலகெதர; 88B-ரந்தொம்பே வடக்கு; 88A-கந்தெகொட; 88C-போகஹவத்த; 88-ரந்தொம்பே தெற்கு ஆகிய கிராம அலுவலர் பிரிவுகள்.

மாகாண சபைத் தேர்தல் தொகுதி இலக்கம்: 2 – கரந்தெனிய

தேர்தல் தொகுதி இலக்கமும் பெயரும்	தெரிவுசெய்ய வேண்டிய உறுப்பினர் தொகை
2 – கரந்தெனிய	**ஒன்று (1)**

எல்லைகள் விளக்கம்:-

வடக்கே:- பெந்தொட்டை பிரதேச செயலக பிரிவு மற்றும் எல்பிட்டிய பிரதேச செயலக பிரிவு.

கிழக்கே:- எல்பிட்டிய பிரதேச செயலக பிரிவு, நியாகம பிரதேச செயலக பிரிவு மற்றும் நாகொடை பிரதேச செயலக பிரிவு.

தெற்கே:- பத்தேகம பிரதேச செயலக பிரிவு மற்றும் கோணாபீனுவல பிரதேச செயலக பிரிவு.

மேற்கே:- கோணாபீனுவல பிரதேச செயலக பிரிவு, அம்பலாங்கொடை பிரதேச செயலக பிரிவு, பலபிட்டிய பிரதேச செயலக பிரிவு மற்றும் பெந்தொட்டை பிரதேச செயலக பிரிவு.

மேற்கூறிய தேர்தல் தொகுதிக்குள் உள்ளடக்கப்பட வேண்டிய பகுதிகள்:-

(1) கரந்தெனிய பிரதேச செயலக பிரிவு.
(2) வெலிவிட்டிய-திவிதுர பிரதேச செயலக பிரிவு.

மாகாண சபைத் தேர்தல் தொகுதி இலக்கம்: 3 – எல்பிட்டிய

தேர்தல் தொகுதி இலக்கமும் பெயரும்	தெரிவுசெய்ய வேண்டிய உறுப்பினர் தொகை
3 – எல்பிட்டிய	**ஒன்று (1)**

எல்லைகள் விளக்கம்:-

வடக்கே:- பெந்தொட்டை பிரதேச செயலக பிரிவின் மிகுதிப் பகுதி மற்றும் களுத்துறை மாவட்டம்.

கிழக்கே:- களுத்துறை மாவட்டம் மற்றும் நியாகம பிரதேச செயலக பிரிவின் மிகுதிப் பகுதி

தெற்கே:- நாகொடை பிரதேச செயலக பிரிவு மற்றும் வெலிவிட்டிய-திவிதுர பிரதேச செயலக பிரிவு.

மேற்கே:- வெலிவிட்டிய-திவிதுர பிரதேச செயலக பிரிவு, கரந்தெனிய பிரதேச செயலக பிரிவு மற்றும் பெந்தொட்டை பிரதேச செயலக பிரிவின் மிகுதிப் பகுதி.

மேற்கூறிய தேர்தல் தொகுதிக்குள் உள்ளடக்கப்பட வேண்டிய பகுதிகள்:-

(1) எல்பிட்டிய பிரதேச செயலக பிரிவு.

(2) பெந்தொட்டை பிரதேச செயலக பிரிவிலுள்ள 14-மஹகொட; 14C-மஹவில மேற்கு; 14B-மஹவில கிழக்கு; 13A-மொரகொட; 13-ரந்தொட்டுவில; 13B-மாலவல; 40D-இஹல மாலாவல; 40A-கொட்டுவபெந்தஹேன; 40C-குடா ஊரகஹ; 40-மஹ ஊரகஹ; 40E-தெல்கபலகொட ; 40B-ஹிப்பன்வத்த ஆகிய கிராம அலுவலர் பிரிவுகள்.

(3) நியாகம பிரதேச செயலக பிரிவிலுள்ள 30B-பிட்டிகல வடக்கு; 33E-உஹன்ஓவிட்ட; 33-ஹத்தக்க; 30E-கலுஆரச்சிகொட; 30-பிட்டிகல; 30D-கரவ்வ; 33B-பொரலுஹேன; 31B/2-அமரகம; 31A-நாரங்ஓவிட்ட; 35-பொரவகம; 35C-தூவேகொட; 35B-பொரவகம தெற்கு; 37A-வத்தஹேன; 37B-பொல்பெலகெட்டிய; 37/3-ஹொரன்கல்ல மேற்கு; 37-ஹொரன்கல்ல தலாவ ஆகிய கிராம அலுவலர் பிரிவுகள்.

மாகாண சபைத் தேர்தல் தொகுதி இலக்கம்: 4 – ஹினிதும

தேர்தல் தொகுதி இலக்கமும் பெயரும்	தெரிவுசெய்ய வேண்டிய உறுப்பினர் தொகை
4 – ஹினிதும	**ஒன்று (1)**

எல்லைகள் விளக்கம்:-

வடக்கே:-	களுத்துறை மாவட்டம் மற்றும் இரத்தினபுரி மாவட்டம்.
கிழக்கே:-	இரத்தினபுரி மாவட்டம் மற்றும் மாத்தறை மாவட்டம்.
தெற்கே:-	மாத்தறை மாவட்டம், யக்கலமுல்ல பிரதேச செயலக பிரிவு மற்றும் நாகொடை பிரதேச செயலக பிரிவின் மிகுதிப் பகுதி
மேற்கே:-	நாகொடை பிரதேச செயலக பிரிவின் மிகுதிப் பகுதி, நியாகம பிரதேச செயலக பிரிவின் மிகுதிப் பகுதி மற்றும் எல்பிட்டிய பிரதேச செயலக பிரிவு.

மேற்கூறிய தேர்தல் தொகுதிக்குள் உள்ளடக்கப்பட வேண்டிய பகுதிகள்:-

(1) தவலம பிரதேச செயலக பிரிவு.

(2) நெலுவ பிரதேச செயலக பிரிவு.

(3) நியாகம பிரதேச செயலக பிரிவிலுள்ள 33D-பங்கமுகந்த; 33C-கொடாமுன வடக்கு; 32A-மார்த்துபிட்டிய; 33A-கொடாமுன தெற்கு; 34A/1-லியனகமகந்த; 34A/2-உஸ்பிம் ஜனபதய; 34A-பம்பரவான; 34-மத்தக்க; 32-வெய்ஹேன; 32B-கிம்புலாவல; 34B-போத்திவல மேற்கு; 34C-போத்திவல கிழக்கு; 35A-மாரக்கொட; 37A/2-மானம்பிட்ட; 38-நியாகம; 38A-நியாகம மேற்கு; 37/2-ஹொரரன்கல்ல கிழக்கு)அகுலவில(; 38B-நியாகம தெற்கு ஆகிய கிராம அலுவலர் பிரிவுகள்.

(4) நாகொடை பிரதேச செயலக பிரிவிலுள்ள 215C-தல்கஸ்வல; 214D-மாரகந்த; 214A-மலாமுர; 215B-அலுத் தானாயம்கொட பஹல மேற்கு; 215A-மாபலகம; 215-அலுத் தானாயம்கொட பஹல; 214C-அலுத் தானாயம்கொட இஹல தெற்கு; 214-அலுத் தானாயம்கொட இஹல; 214B-கெடகொட தெற்கு; 214E-கெடகொட வடக்கு; 218C-உக்ஓவிட்ட வடக்கு; 218-உடுகம மேற்கு; 219C-உடுகம வடக்கு; 219A-ஹோமதொல; 219-உடுகம கிழக்கு; 218B-உடுகம; 218D-உக்ஓவிட்ட; 218A-உடுகம தெற்கு; 219B-உடுகம மத்தி; 219D-அலுத்வத்த ஆகிய கிராம அலுவலர் பிரிவுகள்.

மாகாண சபைத் தேர்தல் தொகுதி இலக்கம்: 5 – யக்கலமுல்ல

தேர்தல் தொகுதி இலக்கமும் பெயரும்	தெரிவுசெய்ய வேண்டிய உறுப்பினர் தொகை
5 – யக்கலமுல்ல	**ஒன்று (1)**

எல்லைகள் விளக்கம்:-

வடக்கே:- வெலிவிட்டிய-திவிதுர பிரதேச செயலக பிரிவு, நியாகம பிரதேச செயலக பிரிவு மற்றும் நாகொடை பிரதேச செயலக பிரிவின் மிகுதிப் பகுதி.

கிழக்கே:- நாகொடை பிரதேச செயலக பிரிவின் மிகுதிப் பகுதி மற்றும் மாத்தறை மாவட்டம்.

தெற்கே:- மாத்தறை மாவட்டம், ஹபராதூவ பிரதேச செயலக பிரிவு, இமதூவ பிரதேச செயலக பிரிவின் மிகுதிப் பகுதி மற்றும் அக்மீமன பிரதேச செயலக பிரிவு.

மேற்கே:- அக்மீமன பிரதேச செயலக பிரிவு, பத்தேகம பிரதேச செயலக பிரிவு மற்றும் வெலிவிட்டிய-திவிதுர பிரதேச செயலக பிரிவு.

மேற்கூறிய தேர்தல் தொகுதிக்குள் உள்ளடக்கப்பட வேண்டிய பகுதிகள்:-

(1) யக்கலமுல்ல பிரதேச செயலக பிரிவு.

(2) நாகொடை பிரதேச செயலக பிரிவிலுள்ள 213-பரண தானாயம்கொட; 213B-பரண தானாயம்கொட மத்தி; 213A-பரண தானாயம்கொட பஹல; 217B-கோனலகொட கிழக்கு; 217-கோனலகொட; 217A-கம்மெத்தேகொட வடக்கு; 217C-கம்மெத்தேகொட தெற்கு; 216A-நாகொட இஹல; 216-நாகொட; 216B-குருபனாவ; 210A-கோனதெனிய; 210E-கோனதெனிய தெற்கு; 210C-உடலமத்த கிழக்கு; 210-உடலமத்த வடக்கு; 212-கெப்பிட்டியாகொட தெற்கு; 194-உடவெலிவிட்டிய; 194C-உடவெலிவிட்டிதலாவ கிழக்கு; 194A-உடவெலிவிட்டிதலாவ; 194B-உடவெலிவிட்டிதலாவ மேற்கு; 212A-கெப்பிட்டியாகொட வடக்கு; 211A-புதபனாகம; 211-உனன்விட்டிய; 211B-உனன்விட்டிய கிழக்கு; 222-ஊரல வடக்கு; 222C-ஊரல பஹல; 209-யட்டலமத்த; 209A-யட்டலமத்த கிழக்கு; 210B-உடலமத்த தெற்கு; 210D-ஹங்கரன்வல; 209B-யட்டலமத்த மேற்கு; 222B-ஊரல மத்தி; 222A-ஊரல தெற்கு ; 222D-ஊரல கிழக்கு ஆகிய கிராம அலுவலர் பிரிவுகள்.

(3) இமதூவ பிரதேச செயலக பிரிவிலுள்ள 174D-பிட்டுவலஹேன; 174A-மாயாகடுவ; 153D-கபரகல; 153A-தண்டுவன; 154A-ஹடங்கல; 154D-பெந்திபிட; 174B-புஸ்வெல்கட; 174C-இஹல கோம்பல; 174-கோம்பல; 172A-இமதூவ அத்திரேக்க 1; 173-பரகொட; 173C-வத்தவன; 173B-தீகொட மேலதிகம்; 172-இமதூவ; 169A-ஹெட்டிகொட; 173A-தீகொட; 171B-கலுகலகொட; 171-மலல்கொடபிடிய; 169-கோதகொட தெற்கு; 171A-கோதகொட கிழக்கு; 168-ஹொரதுகொட; 170A-எல்லலகொட; 170-அந்துகொட ஆகிய கிராம அலுவலர் பிரிவுகள்.

மாகாண சபைத் தேர்தல் தொகுதி இலக்கம்: 6 – பத்தேகம

தேர்தல் தொகுதி இலக்கமும் பெயரும்	தெரிவுசெய்ய வேண்டிய உறுப்பினர் தொகை
6 – பத்தேகம	**ஒன்று (1)**

எல்லைகள் விளக்கம்:-

வடக்கே:- வெலிவிட்டிய-திவிதுர பிரதேச செயலக பிரிவு.

கிழக்கே:- நாகொடை பிரதேச செயலக பிரிவு மற்றும் யக்கலமுல்ல பிரதேச செயலக பிரிவு.

தெற்கே:- யக்கலமுல்ல பிரதேச செயலக பிரிவு, அக்மீமன பிரதேச செயலக பிரிவு, போபே-பொத்தல பிரதேச செயலக பிரிவின் மிகுதிப் பகுதி மற்றும் காலியும் சூழலும் பிரதேச செயலக பிரிவின் மிகுதிப் பகுதி.

மேற்கே:- ஹிக்கடுவை பிரதேச செயலக பிரிவு மற்றும் கோணாபீனுவல பிரதேச செயலக பிரிவு.

மேற்கூறிய தேர்தல் தொகுதிக்குள் உள்ளடக்கப்பட வேண்டிய பகுதிகள்:-

(1) பத்தேகம பிரதேச செயலக பிரிவு.
(2) காலியும் சூழலும் பிரதேச செயலக பிரிவிலுள்ள 108-உக்வத்த கிழக்கு; 108B-உக்வத்த மேற்கு ஆகிய கிராம அலுவலர் பிரிவுகள்.
(3) போபே-பொத்தல பிரதேச செயலக பிரிவிலுள்ள 117-போத்தல; 117B-பன்னமக; 111G-முலன மேற்கு; 111F-முலன கிழக்கு; 111B-பன்வில; 111-நராவல; 111C-வலவத்த; 111A-மகதெனிய; 111D-பாஸ்வத்த; 111E-அத்தரகொட; 117A-மீப்பாவல; 117C-பெனிதெனிய; 127B-ஓபாத்த; 121-வக்வெல்ல; 123A- நிலதெனிய ; 123-ஹபுகல; 123D-பெரலியதொல; 124B-சில்வகேவத்த ஆகிய கிராம அலுவலர் பிரிவுகள்.

மாகாண சபைத் தேர்தல் தொகுதி இலக்கம்: 7– அம்பலாங்கொடை

தேர்தல் தொகுதி இலக்கமும் பெயரும்	தெரிவுசெய்ய வேண்டிய உறுப்பினர் தொகை
7 – அம்பலாங்கொடை	**ஒன்று (1)**

எல்லைகள் விளக்கம்:-

வடக்கே:- பலபிட்டிய பிரதேச செயலக பிரிவின் மிகுதிப் பகுதி மற்றும் கரந்தெனிய பிரதேச செயலக பிரிவு,

கிழக்கே:- வெலிவிட்டிய-திவிதுர பிரதேச செயலக பிரிவு, மற்றும் பத்தேகம பிரதேச செயலக பிரிவு.

தெற்கே:- ஹிக்கடுவை பிரதேச செயலக பிரிவின் மிகுதிப் பகுதி.

மேற்கே:- ஹிக்கடுவை பிரதேச செயலக பிரிவின் மிகுதிப் பகுதி மற்றும் கடல்.

மேற்கூறிய தேர்தல் தொகுதிக்குள் உள்ளடக்கப்பட வேண்டிய பகுதிகள்:-

(1) அம்பலாங்கொடை பிரதேச செயலக பிரிவு.
(2) கோணாபீனுவல பிரதேச செயலக பிரிவு.
(3) பலபிட்டிய பிரதேச செயலக பிரிவிலுள்ள 21B-ஹீனட்டிய வடக்கு ; 21D-மஹலதூவ ; 87D-சீனிகொட ; 87B-ஆந்தாதொல ; 87H-பெட்டிவத்த ; 87C-வத்துகெதர ; 87-பரகஹதொட்ட ; 87A-வத்துகெதர தெற்கு ; 87F-குருந்துவத்த ; 87E-வடுமுல்ல ; 87G-விஹாரகொட ஆகிய கிராம அலுவலர் பிரிவுகள்.
(4) ஹிக்கடுவை பிரதேச செயலக பிரிவிலுள்ள 80D-தெல்துவ கிராம அலுவலர் பிரிவு.

மாகாண சபைத் தேர்தல் தொகுதி இலக்கம்: 8 – ஹிக்கடுவை

தேர்தல் தொகுதி இலக்கமும் பெயரும்	தெரிவுசெய்ய வேண்டிய உறுப்பினர் தொகை
8 – ஹிக்கடுவை	**ஒன்று (1)**

எல்லைகள் விளக்கம்:-

வடக்கே:- கடல், அம்பலாங்கொடை பிரதேச செயலக பிரிவு மற்றும் ஹிக்கடுவை பிரதேச செயலக பிரிவின் மிகுதிப் பகுதி.

கிழக்கே:- அம்பலாங்கொடை பிரதேச செயலக பிரிவு, கோணாபீனுவல பிரதேச செயலக பிரிவு மற்றும் பத்தேகம பிரதேச செயலக பிரிவு.

தெற்கே:- பத்தேகம பிரதேச செயலக பிரிவு, போபே-பொத்தல பிரதேச செயலக பிரிவு, காலியும் சூழலும் பிரதேச செயலக பிரிவு மற்றும் கடல் .

மேற்கே:- கடல்.

மேற்கூறிய தேர்தல் தொகுதிக்குள் உள்ளடக்கப்பட வேண்டிய பகுதிகள்:-

(1) ஹிக்கடுவை பிரதேச செயலக பிரிவிலுள்ள 80-ஊரவத்த; 80C-தேவகொட மேற்கு; 80B-தேவகொட கிழக்கு; 80A-இடன்தொட்ட; 78-குலீகொட மேற்கு; 78A-கலகொட கிழக்கு; 78C-கலகொட மேற்கு; 78B-குலீகொட கிழக்கு; 79-வெல்லபட; 79A-உஸ்முதுலாவ; 77-வேனமுல்ல; 77B-திம்புல்துவ; 77A-அந்துரன்கொட; 72A-கல்தூவ; 76-அகுரல; 76B-அகுரல வடக்கு; 76A-அகுரல தெற்கு; 71A-உடுவராகொட வடக்கு; 71-உடுவராகொட தெற்கு; 69-கஹவ; 72-வேரகொட; 72C-டெல்மார் குடியேற்றம்; 72B-ஹரன்னாகல; 70-கொடகம தெற்கு; 70A-கொடகம வடக்கு; 67C-தலுவதுமுல்ல; 67-தெல்வத்த; 67A-பெரேலிய வடக்கு; 67B-பெரேலிய தெற்கு; 64A-சீனிகம மேற்கு; 64-சீனிகம கிழக்கு; 65-மலவென்ன; 62-கலுபே; 62A-உடுமுல்ல; 62B-மெதகொட; 63-வெரெல்லான; 61-தொடகமுவ; 59D-வெல்லவத்த; 59A-ஹிக்கடுவ நகர்; 58-வவுலகொட மேற்கு; 58A-வவுலகொட கிழக்கு; 59-ஹிக்கடுவ மேற்கு; 59E-நாகந்த; 59B-ஹிக்கடுவ மத்தி; 59C-நலாகஸ்தெனிய; 57B-மில்லகொட; 57A-பன்னம்கொட; 57-வேவல; 56A-நாரிகம வெல்லபட; 56-நாரிகம; 56B-குடா வேவல; 55B-தெல்கஹதூவ; 55-கட்டுகொலிஹ; 54-திராணகம; 54A-திராணகம வெல்லபட; 53-பட்டுவத; 53A-கம்மடுவத்த; 53B-ஹென்னதொட்ட; 55A-பிங்கந்த; 55C-ஹந்த உடுமுல்ல; 48A-தொட்டவில; 49A-மாவடவில; 49B-பன்வில பஹலகொட; 45E-ரெஜ்ஜிபுர; 49-இம்புல; 48-கடுதம்பே; 52A-தொடந்துகொட; 52-மோதர பட்டுவத; 51-தொடந்தூவ; 51A-உடுகல்பிட்டிய; 50-கரவேகொட; 50A-தேவினிகொட; 50B-போபகொட; 46B-கந்தெகொட; 46A-ரனபனாதெனிய; 45-மக ஹேகொட; 45B-மெதவல; 45D-ஹேகொட; 45C-பாலதந்திரியாகொட; 45A-மலிதுவ; 44D-ரத்னஉதாகம; 44B-கனேகொட; 46-ரத்கம ஹேகொட; 46C-பல்லியபிட்டிய; 47-கம்மெத்தெகொட; 47B-கம்மெத்தேகொட கிழக்கு; 47A-ரத்கம; 47C-ஓவகந்த; 44C-கபுமுலுகொட; 44E-தோலிகந்த; 44-பூஸ்ஸ; 44A-றூபிவல; 43A-கெந்தல; 42A-பிட்டிவெல்ல தெற்கு; 42-பிட்டிவெல்ல வடக்கு; 43-கதுருப்பே ஆகிய கிராம அலுவலர் பிரிவுகள்.

மாகாண சபைத் தேர்தல் தொகுதி இலக்கம்: 9 – காலி

தேர்தல் தொகுதி இலக்கமும் பெயரும்	தெரிவுசெய்ய வேண்டிய உறுப்பினர் தொகை
9 – காலி	**ஒன்று (1)**

எல்லைகள் விளக்கம்:-

வடக்கே:- ஹிக்கடுவை பிரதேச செயலக பிரிவு, காலியும் சூழலும் பிரதேச செயலக பிரிவின் மிகுதிப் பகுதி மற்றும் போபே-பொத்தல பிரதேச செயலக பிரிவின் மிகுதிப் பகுதி.

கிழக்கே:- போபே-பொத்தல பிரதேச செயலக பிரிவின் மிகுதிப் பகுதி மற்றும் அக்மீமன பிரதேச செயலக பிரிவின் மிகுதிப் பகுதி.

தெற்கே:- ஹபராதுவ பிரதேச செயலக பிரிவு மற்றும் கடல்.

மேற்கே:- கடல்.

மேற்கூறிய தேர்தல் தொகுதிக்குள் உள்ளடக்கப்பட வேண்டிய பகுதிகள்:-

(1) காலியும் சூழலும் பிரதேச செயலக பிரிவிலுள்ள 108A-மஹ ஹபுகல; 106-குருந்துவத்த; 105-வெலிபிட்டிமோதர; 103-கிங்தொட்ட மேற்கு; 103A-கிங்தொட்ட கிழக்கு; 107-பியதிகம; 107A-போப்பே வடக்கு; 119A-போப்பே கிழக்கு; 96J-கும்பல்வெல்ல வடக்கு; 98A-மடவலமுல்ல வடக்கு; 98-மடவலமுல்ல தெற்கு; 101C-தெத்துகொட வடக்கு; 101A-தெத்துகொட தெற்கு; 101-மாஇட்டிப்பே; 101D-வெலிப்பத்த; 101E-மலிகஸ்பே; 97D-தங்கெதர கிழக்கு; 98D-தங்கெதர மேற்கு; 98B-பட்டகன்வில; 96B-கல்வடுகொட; 96E-ரிச்மண்ட்கந்த; 119-போப்பே மேற்கு; 102C-சியம்பலாகஹவத்த; 102A-தடல்ல கிழக்கு; 102-தடல்ல மேற்கு; 102B-வலவ்வத்த; 96-கும்பல்வெல்ல தெற்கு; 96A-மஹமோதர; 96I-ஒசனாகொட ; 96F-கந்தெவத்த; 98C-சங்கமித்தபுர; 97B-மடபாதல; 97C-பொக்குணவத்த; 101B-மிலித்துவ; 130-எத்திலிகொட தெற்கு; 99C-மக்குலுவ; 99B-பெட்டிகலவத்த; 99A-தலாபிட்டிய; 97-கோன்கஹ; 97A-வெலிவத்த; 96H-மினுவன்கொட; 96C-கலுவெல்ல; 96G-சீனக்கொரட்டுவ; 96D-கோட்டை; 99-மாகால்ல; 99D-தேவாதுர; 100-கட்டுகொட; 100A-தெவட்ட ஆகிய கிராம அலுவலர் பிரிவுகள்.

(2) போபே-பொத்தல பிரதேச செயலக பிரிவிலுள்ள 124C-கஹதூவ வத்த ; 127E-நாவின்ன ஆகிய கிராம அலுவலர் பிரிவுகள்.

(3) அக்மீமன பிரதேச செயலக பிரிவிலுள்ள 113B-நுகதூவ கிராம அலுவலர் பிரிவு.

மாகாண சபைத் தேர்தல் தொகுதி இலக்கம்: 10 – அக்மீமன

தேர்தல் தொகுதி இலக்கமும் பெயரும்	தெரிவுசெய்ய வேண்டிய உறுப்பினர் தொகை
10 – அக்மீமன	**ஒன்று (1)**

எல்லைகள் விளக்கம்:-

வடக்கே:- போபே-பொத்தல பிரதேச செயலக பிரிவின் மிகுதிப் பகுதி, பத்தேகம பிரதேச செயலக பிரிவு மற்றும் யக்கலமுல்ல பிரதேச செயலக பிரிவு.

கிழக்கே:- யக்கலமுல்ல பிரதேச செயலக பிரிவு மற்றும் இமதூவ பிரதேச செயலக பிரிவு.

தெற்கே:- அக்மீமன பிரதேச செயலக பிரிவின் மிகுதிப் பகுதி, ஹபராதூவ பிரதேச செயலக பிரிவு மற்றும் காலியும் சூழலும் பிரதேச செயலக பிரிவு.

மேற்கே:- காலியும் சூழலும் பிரதேச செயலக பிரிவு, அக்மீமன பிரதேச செயலக பிரிவின் மிகுதிப் பகுதி மற்றும் போபே-பொத்தல பிரதேச செயலக பிரிவின் மிகுதிப் பகுதி.

மேற்கூறிய தேர்தல் தொகுதிக்குள் உள்ளடக்கப்பட வேண்டிய பகுதிகள்:-

(1) போபே-பொத்தல பிரதேச செயலக பிரிவிலுள்ள 127-உலுவிட்டிகே; 126C-ஹோலுவாகொட; 114-லபுதூவ; 114B-குருந்த கந்த; 114C-குருந்த; 114A-தொட்டகொட; 126B-கல்கெட்டிய; 126-கொடகந்த; 127D-பங்கலாவத்த; 127C-பொகரமுல்லகொட; 124A-துன்ஹிறிபான; 123C-அபேசுந்தரவத்த; 120-வட்ரெக்க கிழக்கு; 123B-பெலவத்த; 120A-மாம்பிட்டிய; 125-கலேகான தெற்கு; 125A-கலேகான வடக்கு; 124-கித்துலம்பிட்டிய; 127A-ஹிறிம்புரகம; 126A-கராப்பிட்டிய; 114D-அம்பகஹவத்த; 115-கப்புஹெம்பல; 115A-கெரென்வில; 115B-பளிவத்துகொட ஆகிய கிராம அலுவலர் பிரிவுகள்.

(2) அக்மீமன பிரதேச செயலக பிரிவிலுள்ள 118A-தல்கஸ்யாய; 118B-நியாகம; 109E-அம்பகஹவில; 109A-இஹலகொட கிழக்கு; 109D-அமல்கம; 155C-கெட்டென்தொல; 155-ஹியாரே வடக்கு; 155H-கந்தஹேன; 155G-வெலிஹேன; 155F-கதுருகஸ்ஹேன; 155D-ஹியாரே கிழக்கு; 155E-இஹல ஹியாரே; 155A-ஹியாரே தெற்கு; 109G-எட்டம்பகஸ்முல்ல; 109F-இஹலகொட குடியேற்றம்; 109B-இஹலகொட தெற்கு; 109-இஹலகொட மேற்கு; 118C-அக்மீமன; 118-கனேகொட; 118D-கனேகொட மேற்கு; 112C-கிரிந்தகொட; 109H-பதுன்கொட குடியேற்றம்; 109C-பதுன்கொட; 110C-பின்னதூவ குடியேற்றம்; 110B-வெலிகெட்டிய; 155B-ஹல்கஸ்முல்ல; 152A-அமுகொட்டுவ; 152C-நிவித்திபிட்டிகொட; 152B-தலஹிட்டியாவ; 110-அங்கொக்காவல; 110A-பின்னதூவ; 112-மானவில; 112A-வலஹந்துவ; 112B-யக்கஹ; 135A-மீகொட; 135B-மெலாகொட; 134D-பம்பரகொட; 113C-ஆனன்கொட; 130C-ஹினிதும்கொட; 130F-கெரன்வில குடியேற்றம்; 130B-ஹாலிவல; 130A-எத்திலிகொட வடக்கு; 130E-அம்பலன்வத்த; 130D-ஜம்புகெட்டிய; 113-பட்டதூவ; 134B-கதுறுதூவ; 134A-பனாகமுவ; 135C-கல்கமுவ; 134E-வன்சாவல ; 134C-அத்தறகொட; 113A-பட்டதூவ மேற்கு; 133B-யட்டகம ஆகிய கிராம அலுவலர் பிரிவுகள்.

மாகாண சபைத் தேர்தல் தொகுதி இலக்கம்: 11 – ஹபராதூவ

தேர்தல் தொகுதி இலக்கமும் பெயரும்	தெரிவுசெய்ய வேண்டிய உறுப்பினர் தொகை
11 – ஹபராதூவ	**ஒன்று (1)**

எல்லைகள் விளக்கம்:-

வடக்கே:- அக்மீமன பிரதேச செயலக பிரிவின் மிகுதிப் பகுதி மற்றும் இமதூவ பிரதேச செயலக பிரிவின் மிகுதிப் பகுதி.

கிழக்கே:- இமதூவ பிரதேச செயலக பிரிவின் மிகுதிப் பகுதி மற்றும் மாத்தறை மாவட்டம்.

தெற்கே:- கடல்.

மேற்கே:- கடல், காலியும் சூழலும் பிரதேச செயலக பிரிவு மற்றும் அக்மீமன பிரதேச செயலக பிரிவின் மிகுதிப் பகுதி.

மேற்கூறிய தேர்தல் தொகுதிக்குள் உள்ளடக்கப்பட வேண்டிய பகுதிகள்:-

(1) ஹபராதூவ பிரதேச செயலக பிரிவு.
(2) அக்மீமன பிரதேச செயலக பிரிவிலுள்ள 152-பிலான; 135-பெதின்னொறுவ; 135D-திவுலான குடியேற்றம்; 135E-ஹந்துகொட; 134-கலெஹெ; 133E-தல்பெகொட; 133D-ரத்கிந்தகொட; 133-மெட்டரம்ப; 133A-தல்பெ வடக்கு; 133C-நாகஹவத்த ஆகிய கிராம அலுவலர் பிரிவுகள்.
(3) இமதூவ பிரதேச செயலக பிரிவிலுள்ள 175B-ஹவுபெ வடக்கு; 175-ஹவுபெ; 154-அங்குகலுகஹ; 153B-ரங்கொட; 153-தொரபெ; 153C-வெலிகொந்த; 154C-பெலவத்த; 154B-பொல்ஹேன; 167-கஹந்த; 167A-கஹந்த அத்திரேக்க 1; 175C-கொடஉடமண்டிய; 175A-மாவெல்ல; 175D-இஹல மாவெல்ல; 166-தித்தகல்ல கிழக்கு; 166D-அம்பாவில; 165-திக்கும்புர; 165B-பனுகல்கொட; 165A-இந்துரன்னாவில; 166B-அட்டானிகித்த; 166A-தித்தகல்ல மேற்கு ஆகிய கிராம அலுவலர் பிரிவுகள்.

மாத்தறை மாவட்டம்

மாகாண சபைத் தேர்தல் தொகுதி இலக்கம் 1 –தெனியாய

தேர்தல் தொகுதி இலக்கமும் பெயரும்	தெரிவுசெய்ய வேண்டிய உறுப்பினர் தொகை
1 –தெனியாய	ஒன்று (1)

எல்லைகள் விளக்கம்:-

வடக்கே:-	காலி மாவட்டம் மற்றும் இரத்தினபுரி மாவட்டம்.
கிழக்கே:-	இரத்தினபுரி மாவட்டம் மற்றும் பஸ்கொட பிரதேச செயலக பிரிவின் மிகுதிப் பகுதி.
தெற்கே:-	பஸ்கொட பிரதேச செயலக பிரிவின் மிகுதிப் பகுதி மற்றும் பிட்டபெத்தர பிரதேச செயலக பிரிவின் மிகுதிப் பகுதி.
மேற்கே:-	காலி மாவட்டம்.

மேற்கூறிய தேர்தல் தொகுதிக்குள் உள்ளடக்கப்பட வேண்டிய பகுதிகள்:-

(1) கொட்டபொல பிரதேச செயலக பிரிவு.
(2) பிட்டபெத்தர பிரதேச செயலக பிரிவிலுள்ள 259-களுபோவிட்டியன; 259D-கலபட ; 259C-அம்பேவெல ; 259B-தங்கல மேற்கு; 260-பானகல கிழக்கு; 259A-தங்கல கிழக்கு; 260A-பானகல மேற்கு; 258C-ஈதண்டுகித்த மேற்கு; 258A-ஈதண்டுகித்த கிழக்கு; 258B-அலப்பலாதெனிய தெற்கு; 258-அலப்பலாதெனிய வடக்கு; 262G-றம்புக்கன மேற்கு; 262C-கொடிகாரகொட மேற்கு; 262H-கொடிகாரகொட கிழக்கு; 262A-வெலிவ; 261G-தலப்பெகும்புர; 262D-கொஸ்னில்கொட ஆகிய கிராம அலுவலர் பிரிவுகள்.
(3) பஸ்கொட பிரதேச செயலக பிரிவிலுள்ள 251E-பட்டாந்துர தெற்கு; 250E-பாத்தவிட்ட; 251-கிரிலிபன ஆகிய கிராம அலுவலர் பிரிவுகள்.

மாகாண சபைத் தேர்தல் தொகுதி இலக்கம் 2 – பஸ்கொட

தேர்தல் தொகுதி இலக்கமும் பெயரும்	தெரிவுசெய்ய வேண்டிய உறுப்பினர் தொகை
2 – பஸ்கொட	ஒன்று (1)

எல்லைகள் விளக்கம்:-

வடக்கே:- பிட்டபெத்தர பிரதேச செயலக பிரிவின் மிகுதிப் பகுதி, கொட்டபொல பிரதேச செயலக பிரிவு, பஸ்கொட பிரதேச செயலக பிரிவின் மிகுதிப் பகுதி மற்றும் இரத்தினபுரி மாவட்டம்.

கிழக்கே:- இரத்தினபுரி மாவட்டம் மற்றும் அம்பாந்தோட்டை மாவட்டம்.

தெற்கே:- அம்பாந்தோட்டை மாவட்டம், முலடியன பிரதேச செயலக பிரிவின் மிகுதிப் பகுதி, அத்துரெளிய பிரதேச செயலக பிரிவு, அக்குரெஸ்ஸ பிரதேச செயலக பிரிவு மற்றும் பிட்டபெத்தர பிரதேச செயலக பிரிவின் மிகுதிப் பகுதி.

மேற்கே:- பிட்டபெத்தர பிரதேச செயலக பிரிவின் மிகுதிப் பகுதி, அக்குரெஸ்ஸ பிரதேச செயலக பிரிவு மற்றும் காலி மாவட்டம்.

மேற்கூறிய தேர்தல் தொகுதிக்குள் உள்ளடக்கப்பட வேண்டிய பகுதிகள்:-

(1) பிட்டபெத்தர பிரதேச செயலக பிரிவிலுள்ள 261F-கிரிவெல்கெலே வடக்கு; 262B-றம்புக்கன கிழக்கு; 261H-குடகலஹேன; 261C-கிரிவெல்கெலே தெற்கு; 261B-தேரங்கல; 261-கொரக்கவெல; 263-சியம்பலாகொட மேற்கு ; 262E-அலுவன; 262F-பரதுபல்ல; 263D-மஹபொத்துவில; 265A-தங்கொலுவ; 265-தெஹிகஸ்பே; 266-கொட்டகல; 263A-சியம்பலாகொட கிழக்கு; 263F-வனசிங்கந்த; 263C-தியதாவ; 263E-இஹல ஐனகம ; 266A-எலமல்தெனிய; 265C-வத்துரகும்புர; 265B-புவக்படோவிட்ட ஆகிய கிராம அலுவலர் பிரிவுகள்.

(2) பஸ்கொட பிரதேச செயலக பிரிவிலுள்ள 251A-பட்டாந்துர வடக்கு; 250C-தலப்பலகந்த; 250B-கெக்குணதெனிய; 246A-கெட்டவல; 246C-கின்னலிய வடக்கு; 246E-பட்டிகல; 250A-பெரலபனாத்தர தெற்கு; 250-பெரலபனாத்தர வடக்கு; 250D-விஜயகம; 251B-மொரகல; 249-கீரிபிட்டிய கிழக்கு; 249A-ஊறுபொக்க; 246B-கின்னலிய மேற்கு; 246D-கின்னலிய தெற்கு; 246-கின்னலிய கிழக்கு; 249B-மெக்கிலியதென்ன; 249C-ஹீகொட; 249D-கீரிபிட்டிய மேற்கு; 255A-பொத்தெனிய; 251C-மொலொக்கமுவ வடக்கு; 251D-மொலொக்கமுவ தெற்கு; 255B-பொங்கமுவ மேற்கு; 255-பொங்கமுவ கிழக்கு; 253A-தம்பஹல மேற்கு; 253B-ஹுலங்கந்த; 253-தம்பஹல கிழக்கு; 254-பஸ்கொட ; 255C-பொங்கமுவ தெற்கு; 268D-தென்கந்தெனிய; 267A-பனாகடுவ மேற்கு; 268A-ரொட்டும்ப கிழக்கு; 268C-நாபத்எல்ல; 254A-ஆந்தலுவ; 270A-எஹலகந்த; 268B-கல்கெட்டிகந்த; 268-ரொட்டும்ப மேற்கு; 267-பனாகடுவ கிழக்கு; 270B-கொமில; 270C-புவக்கஹஹேன; 270-மாவரல ஆகிய கிராம அலுவலர் பிரிவுகள்.

(3) முலடியன பிரதேச செயலக பிரிவிலுள்ள 271A-கொம்பத்தல வடக்கு; 271B-குடாப்பான; 273C-கெட்டபலகந்த; 273A-கம்மெதகம; 275C-கல்எட்டும்ப; 272A-நெரலம்பிட்டிய; 272-முலட்டியன; 303B-பெரகம வடக்கு; 271-கொம்பத்தல தெற்கு; 303A-பெரகம மேற்கு; 303C-பெரகம தெற்கு; 303-பெரகம கிழக்கு; 275-தெய்யந்தர ஆகிய கிராம அலுவலர் பிரிவுகள்.

மாகாண சபைத் தேர்தல் தொகுதி இலக்கம் 3 – ஹக்மன

தேர்தல் தொகுதி இலக்கமும் பெயரும்	தெரிவுசெய்ய வேண்டிய உறுப்பினர் தொகை
3 – ஹக்மன	ஒன்று (1)

எல்லைகள் விளக்கம்:-

வடக்கே:- முலடியன பிரதேச செயலக பிரிவின் மிகுதிப் பகுதி மற்றும் அம்பாந்தோட்டை மாவட்டம்.

கிழக்கே:- அம்பாந்தோட்டை மாவட்டம்.

தெற்கே:- திக்வெல்ல பிரதேச செயலக பிரிவு, தெவிநுவர பிரதேச செயலக பிரிவு மற்றும் திஹகொட பிரதேச செயலக பிரிவு.

மேற்கே:- கம்புறுபிட்டிய பிரதேச செயலக பிரிவு மற்றும் அத்துரெளிய பிரதேச செயலக பிரிவு.

மேற்கூறிய தேர்தல் தொகுதிக்குள் உள்ளடக்கப்பட வேண்டிய பகுதிகள்:-

(1) ஹக்மன பிரதேச செயலக பிரிவு.

(2) கிரிந்த புஹுல்வெல்ல பிரதேச செயலக பிரிவு.

(3) முலடியன பிரதேச செயலக பிரிவிலுள்ள 273-கெட்டியப்பே வடக்கு; 276B-அத்தபத்துகந்த ; 276-பரப்பாமுல்ல கிழக்கு; 273B-கெட்டியப்பே தெற்கு; 302B-தித்தெனிபொத்த வடக்கு; 301-மாகந்துர மேற்கு; 302-தித்தெனிபொத்த கிழக்கு; 302A-தித்தெனிபொத்த தெற்கு; 275A-சீனிபெல்ல மேற்கு ; 275D-மடுவல; 275B-சீனிபெல்ல கிழக்கு; 276A-பரப்பாமுல்ல மேற்கு; 276C-பரப்பாமுல்ல தெற்கு; 277A-தேவாலெகம மேற்கு; 277-தேவாலெகம கிழக்கு; 279-பட்டதொல ; 279B-கித்சிரிபுர; 278A-ரதாவெல மேற்கு; 275E-பெல்பாமுல்ல ; 300B-பமுனுகம மேற்கு; 301B-மாகந்துர கிழக்கு; 301C-ரன்சேகொட வடக்கு; 299B-மீப்பாவிட்ட; 299C-முதலிகெதர; 299E-ரத்கெக்குலாவ; 301A-ரன்சேகொட வடக்கு; 299A-ரன்சேகொட தெற்கு; 299D-ரன்சேகொட மேற்கு; 299-கொரம்புறுவான ; 300C-ஹொரபாவிட்ட தெற்கு; 300A-ஹொரபாவிட்ட வடக்கு; 300-பமுனுகம கிழக்கு ; 278-ரதாவெல கிழக்கு; 279C-பல்லாவல; 279A-பிட்டவல்கமுவ ஆகிய கிராம அலுவலர் பிரிவுகள்.

மாகாண சபைத் தேர்தல் தொகுதி இலக்கம் 4 – அக்குரெஸ்ஸ

தேர்தல் தொகுதி இலக்கமும் பெயரும்	தெரிவுசெய்ய வேண்டிய உறுப்பினர் தொகை
4 – அக்குரெஸ்ஸ	ஒன்று (1)

எல்லைகள் விளக்கம்:-

வடக்கே:- காலி மாவட்டம் மற்றும் பிட்டபெத்தர பிரதேச செயலக பிரிவின் மிகுதிப் பகுதி.

கிழக்கே:- முலடியன பிரதேச செயலக பிரிவு மற்றும் கம்புறுபிட்டிய பிரதேச செயலக பிரிவு.

தெற்கே:- கம்புறுபிட்டிய பிரதேச செயலக பிரிவு, மாலிம்பட பிரதேச செயலக பிரிவு மற்றும் வெலிபிட்டிய பிரதேச செயலக பிரிவு.

மேற்கே:- காலி மாவட்டம்.

மேற்கூறிய தேர்தல் தொகுதிக்குள் உள்ளடக்கப்பட வேண்டிய பகுதிகள்:-

(1) அத்துரெளிய பிரதேச செயலக பிரிவு.
(2) அக்குரெஸ்ஸ பிரதேச செயலக பிரிவு.
(3) பிட்டபெத்தர பிரதேச செயலக பிரிவிலுள்ள 261E-தென்னஹேன ; 261A-பிட்டபெத்தர ; 261D-கதுருவான ஆகிய கிராம அலுவலர் பிரிவுகள்.

மாகாண சபைத் தேர்தல் தொகுதி இலக்கம் 5 – மாலிம்பட

தேர்தல் தொகுதி இலக்கமும் பெயரும்	தெரிவுசெய்ய வேண்டிய உறுப்பினர் தொகை
5 – மாலிம்பட	ஒன்று (1)

எல்லைகள் விளக்கம்:-

வடக்கே:- காலி மாவட்டம், அக்குரெஸ்ஸ பிரதேச செயலக பிரிவு மற்றும் அத்துரெளிய பிரதேச செயலக பிரிவு.

கிழக்கே:- அத்துரெளிய பிரதேச செயலக பிரிவு, கம்புறுபிட்டிய பிரதேச செயலக பிரிவு, மற்றும் திஹகொட பிரதேச செயலக பிரிவின் மிகுதிப் பகுதி.

தெற்கே:- மாத்தறையும் சூழலும் பிரதேச செயலக பிரிவின் மிகுதிப் பகுதி, வெலிகம பிரதேச செயலக பிரிவு மற்றும் வெலிபிட்டிய பிரதேச செயலக பிரிவின் மிகுதிப் பகுதி.

மேற்கே:- காலி மாவட்டம்.

மேற்கூறிய தேர்தல் தொகுதிக்குள் உள்ளடக்கப்பட வேண்டிய பகுதிகள்:-

(1) மாலிம்பட பிரதேச செயலக பிரிவு.
(2) வெலிபிட்டிய பிரதேச செயலக பிரிவிலுள்ள 373-வாஹலகனங்கே வடக்கு; 373A-நிவித்திவெல்பொக்க; 372-போரம்ப கனங்கே வடக்கு; 372C-புஹுலஹேன; 372A-போரம்ப கனங்கே தெற்கு; 373B-வாஹல கனங்கே தெற்கு; 372B-நலவன; 394B-பெனேட்டியன மேற்கு; 394A-பெனேட்டியன கிழக்கு; 394-வெல்லான; 392B-உடுக்காவ வடக்கு; 392A-உடுக்காவ தெற்கு; 375-ஹல்லள; 375E-பத்தலஹேன; 375C-கொக்மாதுவ வடக்கு; 375B-சஹபந்து கொக்மாதுவ; 375A-பாதிலி கொக்மாதுவ; 375D-பெரலெலிய; 397C-ஜயவிக்ரமபுர; 399-வரக்கபிட்டிய வடக்கு; 399C-வரக்கபிட்டிய கிழக்கு; 399B-வரக்கபிட்டிய தெற்கு; 397B-மீருப்ப; 392-முனமல்பே; 396A-வெலிபிட்டிய; 391B-தெனிபிட்டிய மத்தி ஆகிய கிராம அலுவலர் பிரிவுகள்.
(3) திஹகொட பிரதேச செயலக பிரிவிலுள்ள 337C-வட்டகெதர கிழக்கு; 341-அத்துடாவ; 341A-அத்துடாவ மேற்கு; 337A-வட்டகெதர; 337B-நாதுகல 2; 337-நாதுகல 1; 340B-எலம்பதலாகொட; 340-பாலட்டுவ; 340A-உனெல்ல; 340C-தெமட்டஹெட்டிகொட ஆகிய கிராம அலுவலர் பிரிவுகள்.
(4) மாத்தறையும் சூழலும் பிரதேச செயலக பிரிவிலுள்ள 419-கொடகம; 419A-ஏதாவ மதுறுதாவ; 423B-கனத்தகொட வடக்கு ; 423A-வெவஹமந்துவ; 423-கனத்தகொட தெற்கு ஆகிய கிராம அலுவலர் பிரிவுகள்.

மாகாண சபைத் தேர்தல் தொகுதி இலக்கம் 6 – கம்புறுபிட்டிய

தேர்தல் தொகுதி இலக்கமும் பெயரும்	தெரிவுசெய்ய வேண்டிய உறுப்பினர் தொகை
6 – கம்புறுபிட்டிய	ஒன்று (1)

எல்லைகள் விளக்கம்:-

வடக்கே:- அத்துரெளிய பிரதேச செயலக பிரிவு மற்றும் முலடியன பிரதேச செயலக பிரிவு.

கிழக்கே:- ஹக்மன பிரதேச செயலக பிரிவு, கிரிந்த புஹுல்வெல்ல பிரதேச செயலக பிரிவு மற்றும் திக்வெல்ல பிரதேச செயலக பிரிவு.

தெற்கே:- தெவிநுவர பிரதேச செயலக பிரிவின் மிகுதிப் பகுதி மற்றும் மாத்தறையும் சூழலும் பிரதேச செயலக பிரிவின் மிகுதிப் பகுதி.

மேற்கே:- திஹகொட பிரதேச செயலக பிரிவின் மிகுதிப் பகுதி மற்றும் மாலிம்பட பிரதேச செயலக பிரிவு.

மேற்கூறிய தேர்தல் தொகுதிக்குள் உள்ளடக்கப்பட வேண்டிய பகுதிகள்:-

(1) கம்புறுபிட்டிய பிரதேச செயலக பிரிவு.

(2) திஹகொட பிரதேச செயலக பிரிவிலுள்ள 343B-பஹல விட்டியல மேற்கு; 343A-பஹல விட்டியல மத்தி; 343-பஹல விட்டியல கிழக்கு; 344B-பொலத்துகொட; 344A-பட்டுவிட்ட1; 344D-பட்டுவிட்ட2; 334A-மெதஉயன்கொட; 334C-அக்கர பனஹ; 334-யட்டியன; 334B-கொட்டவத்த; 344C-கோமங்கொட 2; 344-கோமங்கொட 1; 335B-திஹகொட கிழக்கு; 335-திஹகொட; 347A-கித்தலகம கிழக்கு 2; 347B-கித்தலகம கிழக்கு 3; 349B-கித்தலகம மத்தி; 349A-நாரங்கல; 342-வெல்லதொட்ட; 349-கித்தலகம மேற்கு; 347-கித்தலகம கிழக்கு 1; 336-நாயிம்பல 1; 335A-கப்புதுவ; 335C-கப்புதுவ கிழக்கு; 333B-உடுவ மேற்கு; 333-உடுவ கிழக்கு; 333A-கல்பட; 336B-நாயிம்பல 2; 336C-பண்டத்தர 2; 336A-பண்டத்தர1 ஆகிய கிராம அலுவலர் பிரிவுகள்.

(3) மாத்தறையும் சூழலும் பிரதேச செயலக பிரிவிலுள்ள 446A-தியகஹ கிழக்கு; 443B-கொக்காவெல; 443C-பரவாஹெர கிழக்கு ; 443-பரவாஹெர வடக்கு ; 447A-கெக்கனந்துர மத்தி ; 446-தியகஹ மேற்கு ; 428-நாவிமன வடக்கு; 428B-பஹலகொட ; 427-நாவிமன தெற்கு ; 428A-ருவன்எல்ல; 443A-பரவாஹெர தெற்கு ஆகிய கிராம அலுவலர் பிரிவுகள்.

(4) தெவிநுவர பிரதேச செயலக பிரிவிலுள்ள 449A-கடவெத்துவ மேற்கு; 449B-கடவெத்துவ கிழக்கு; 449D-வல்புலுகஹஹேன; 449C-அப்பரெக்க வடக்கு; 448A-உட அப்பரெக்க கிழக்கு; 448-உட அப்பரெக்க; 449-பல்லெ அப்பரெக்க; 448C-ஆகரவல; 448B-பெத்தெகம்மெத்த; 445A-பாத்தெகம கிழக்கு; 445-பாத்தெகம வடக்கு ஆகிய கிராம அலுவலர் பிரிவுகள்.

மாகாண சபைத் தேர்தல் தொகுதி இலக்கம் 7 – தெவிநுவர

தேர்தல் தொகுதி இலக்கமும் பெயரும்	தெரிவுசெய்ய வேண்டிய உறுப்பினர் தொகை
7 – தெவிநுவர	ஒன்று (1)

எல்லைகள் விளக்கம்:-

வடக்கே:- மாத்தறையும் சூழலும் பிரதேச செயலக பிரிவு, தெவிநுவர பிரதேச செயலக பிரிவின் மிகுதிப் பகுதி, கிரிந்த புஹுல்வெல்ல பிரதேச செயலக பிரிவு மற்றும் அம்பாந்தோட்டை மாவட்டம்.

கிழக்கே:- அம்பாந்தோட்டை மாவட்டம் மற்றும் கடல்.

தெற்கே:- கடல்.

மேற்கே:- கடல் மற்றும் மாத்தறையும் சூழலும் பிரதேச செயலக பிரிவு.

மேற்கூறிய தேர்தல் தொகுதிக்குள் உள்ளடக்கப்பட வேண்டிய பகுதிகள்:-

(1) திக்வெல்ல பிரதேச செயலக பிரிவு.

(2) தெவிநுவர பிரதேச செயலக பிரிவிலுள்ள 442-நாஒட்டுன்ன; 442C-நாஒட்டுன்ன வடக்கு; 439-தளல்ல வடக்கு; 438B-தளல்ல கிழக்கு; 438-தளல்ல தெற்கு; 442A-நாஒட்டுன்ன மத்தி; 442B-நாஒட்டுன்ன தெற்கு; 438A-தளல்ல மத்தி; 436A-தெல்கல்ல; 436B-கப்புகம வடக்கு; 435-கப்புகம மேற்கு; 435A-கந்தராவத்த தெற்கு; 436C-கப்புகம மத்தி; 436-கப்புகம கிழக்கு; 437A-கந்தர கிழக்கு; 438C-தளல்ல; 437B-கந்தர தெற்கு; 437C-கந்தர மத்தி; 437-கந்தர மேற்கு; 432-தெவிநுவர வடக்கு; 432A-தெவிநுவர மத்தி; 433D-தெவிநுவர நுகேகொட; 433A-தெவிநுவர மேற்கு; 433B-தெவிநுவர கிழக்கு; 433E-தெவிநுவர வாவ்வ; 433H-தெவிநுவர பிரதீபாகார இடம் ; 433C-தெவிநுவர; 433G-தெவிநுவர வெலேகொட; 433F-தெவிநுவர சிங்ஹாசன இடம் ; 433-தெவிநுவர தெற்கு ஆகிய கிராம அலுவலர் பிரிவுகள்.

மாகாண சபைத் தேர்தல் தொகுதி இலக்கம் 8 – மாத்தறை

தேர்தல் தொகுதி இலக்கமும் பெயரும்	தெரிவுசெய்ய வேண்டிய உறுப்பினர் தொகை
8 – மாத்தறை	ஒன்று (1)

எல்லைகள் விளக்கம்:-

வடக்கே:- திஹகொட பிரதேச செயலக பிரிவு, மாத்தறையும் சூழலும் பிரதேச செயலக பிரிவின் மிகுதிப் பகுதி மற்றும் தெவிநுவர பிரதேச செயலக பிரிவு.

கிழக்கே:- மாத்தறையும் சூழலும் பிரதேச செயலக பிரிவின் மிகுதிப் பகுதி மற்றும் தெவிநுவர பிரதேச செயலக பிரிவு.

தெற்கே:- கடல்.

மேற்கே:- வெலிகம பிரதேச செயலக பிரிவு மற்றும் மாத்தறையும் சூழலும் பிரதேச செயலக பிரிவின் மிகுதிப் பகுதி.

மேற்கூறிய தேர்தல் தொகுதிக்குள் உள்ளடக்கப்பட வேண்டிய பகுதிகள்:-

(1) மாத்தறையும் சூழலும் பிரதேச செயலக பிரிவிலுள்ள 447B-கெக்கனந்துர கிழக்கு; 447C-கெக்கனந்துர வடக்கு ; 420C-துடாவ கிழக்கு; 420B-துடாவ வடக்கு; 420-துடாவ தெற்கு ; 420D-சுதர்சி இடம் ; 420A-ஹித்தெட்டிய கிழக்கு ; 414B-ஹித்தெட்டிய மத்தி; 414A-ஹித்தெட்டிய மேற்கு; 414C-இஸ்ஸதீன் நகர்; 415A-வெலிவேரிய மேற்கு ; 417E-வெலிவேரிய கிழக்கு ; 417C-வல்பல ; 417H-வேரகம்பிட்ட ; 447-கெக்கனந்துர மேற்கு ; 447D-கெக்கனந்துர தெற்கு; 430A-தல்பாவில வடக்கு; 430B-நாகுட்டிய; 426B-வெஹெரஹேன; 426C-மாக்காவிட்ட; 425A-வேரதுவ; 417G-உயன்வத்த; 417D-உயன்வத்த வடக்கு; 417A-கடைவீதி கிழக்கு; 417F-கடைவீதி மேற்கு; 414-வெலேகொட கிழக்கு; 409E-வெலேகொட மேற்கு; 409D-மாத்தொட்டகம; 409B-வல்கம வடக்கு; 411A-மடிஹ மேற்கு; 409A-வல்கம; 409C-வல்கம மத்தி; 411C-வல்கம தெற்கு ; 411B-மடிஹ கிழக்கு ; 412-பொல்ஹேன; 412B-பம்புறண; 415-நூப்பே; 417B-கடைவீதி தெற்கு; 412A-தொட்டமுன; 416C-கோட்டை; 416-கொட்டுவேகொட வடக்கு; 416D-எலியகந்த வடக்கு; 425-மெத்தவத்த; 425B-ரஸ்ஸந்தெனிய; 429A-வெவ இஹலகொட; 430-தல்பாவில தெற்கு ; 429B-கந்தரவத்த; 425C-மெத்தவத்த தெற்கு ; 416A-எலியகந்த தெற்கு ; 416B-கொட்டுவேகொட தெற்கு ஆகிய கிராம அலுவலர் பிரிவுகள்.

மாகாண சபைத் தேர்தல் தொகுதி இலக்கம் 9 – வெலிகம

தேர்தல் தொகுதி இலக்கமும் பெயரும்	தெரிவுசெய்ய வேண்டிய உறுப்பினர் தொகை
9 – வெலிகம	ஒன்று (1)

எல்லைகள் விளக்கம்:-

வடக்கே:-	காலி மாவட்டம், வெலிபிட்டிய பிரதேச செயலக பிரிவின் மிகுதிப் பகுதி மற்றும் மாலிம்பட பிரதேச செயலக பிரிவு.
கிழக்கே:-	மாத்தறையும் சூழலும் பிரதேச செயலக பிரிவு.
தெற்கே:-	கடல்.
மேற்கே:-	கடல் மற்றும் காலி மாவட்டம்.

மேற்கூறிய தேர்தல் தொகுதிக்குள் உள்ளடக்கப்பட வேண்டிய பகுதிகள்:-

(1) வெலிகம பிரதேச செயலக பிரிவு.

(2) வெலிபிட்டிய பிரதேச செயலக பிரிவிலுள்ள 377-ஜம்புரேகொட கிழக்கு; 397A-ஊறுவிட்டிய; 397-வட்டகெதரமுல்ல; 377A-பலல்ள; 377B-ஜம்புரேகொட மேற்கு; 376-இப்பாவல; 376A-விலேகொட; 378A-பொரால; 391C-மதுராகொட; 396-கப்புவத்த; 391A-தெனிபிட்டிய மேற்கு; 391-தெனிபிட்டிய கிழக்கு ஆகிய கிராம அலுவலர் பிரிவுகள்.

ஹம்பந்தோட்டை மாவட்டம்

மாகாண சபைத் தேர்தல் தொகுதி இலக்கம்: 1 – வலஸ்முல்ல

தேர்தல் தொகுதி இலக்கமும் பெயரும்	தெரிவுசெய்ய வேண்டிய உறுப்பினர் தொகை
1 – வலஸ்முல்ல	**ஒன்று (1)**

எல்லைகள் விளக்கம்:-

வடக்கே:-	மாத்தறை மாவட்டம் மற்றும் இரத்தினபுரி மாவட்டம்.
கிழக்கே:-	இரத்தினபுரி மாவட்டம், அங்குணகொலபெலெஸ்ஸ பிரதேச செயலக பிரிவு மற்றும் வீரகெட்டிய பிரதேச செயலக பிரிவு.
தெற்கே:-	வீரகெட்டிய பிரதேச செயலக பிரிவு மற்றும் ஓகேவெல பிரதேச செயலக பிரிவு.
மேற்கே:-	மாத்தறை மாவட்டம்.

மேற்கூறிய தேர்தல் தொகுதிக்குள் உள்ளடக்கப்பட வேண்டிய பகுதிகள்:-

(1) கட்டுவண பிரதேச செயலக பிரிவு.

(2) வலஸ்முல்ல பிரதேச செயலக பிரிவு.

மாகாண சபைத் தேர்தல் தொகுதி இலக்கம்: 2 – வீரகெட்டிய

தேர்தல் தொகுதி இலக்கமும் பெயரும்	தெரிவுசெய்ய வேண்டிய உறுப்பினர் தொகை
2 – வீரகெட்டிய	**ஒன்று (1)**

எல்லைகள் விளக்கம்:-

வடக்கே:- கட்டுவண பிரதேச செயலக பிரிவு மற்றும் இரத்தினபுரி மாவட்டம்.

கிழக்கே:- இரத்தினபுரி மாவட்டம் மற்றும் அம்பலாந்தோட்டை பிரதேச செயலக பிரிவு.

தெற்கே:- அம்பலாந்தோட்டை பிரதேச செயலக பிரிவு மற்றும் தங்காலை பிரதேச செயலக பிரிவு.

மேற்கே:- பெலியத்த பிரதேச செயலக பிரிவு, வீரகெட்டிய பிரதேச செயலக பிரிவின் மிகுதிப் பகுதி மற்றும் வலஸ்முல்ல பிரதேச செயலக பிரிவு.

மேற்கூறிய தேர்தல் தொகுதிக்குள் உள்ளடக்கப்பட வேண்டிய பகுதிகள்:-

(1) அங்குணகொலபெலெஸ்ஸ பிரதேச செயலக பிரிவு.

(2) வீரகெட்டிய பிரதேச செயலக பிரிவிலுள்ள 425-முலன்யாய; 422-ஹந்தபான்கலகேஅயின; 421-ஹீல்லகெஅயின; 426-கூடகல்ஆர; 428-ஓகந்தயாய வடக்கு; 429-ஓகந்தயாய மேற்கு; 427-களுவாகஹயாய; 413-இஹல கோனதெனிய; 411-தெபொக்காவ மேற்கு; 410-தெபொக்காவ கிழக்கு; 408-வேகந்தவல வடக்கு; 414-பஹல கோனதெனிய; 418-குடாபிபுல வடக்கு; 420-கல்பொத்தயாய வடக்கு; 419-கல்பொத்தயாய தெற்கு; 423-மல்ஹேவகேஅயின; 424-கதமடித்த; 441-மீகஸ்ஆர; 417-குடாபிபுல தெற்கு; 416-அபகொலவெவ தெற்கு; 415-அபகொலவெவ வடக்கு; 407-மொரயாய வடக்கு; 406-மொரயாய தெற்கு; 405-கெமேகல; 409-வேகதவல தெற்கு; 412-தெலபுயாய; 401-சியம்பலாஹெத்தெவ; 400-தெகம்பொத்த; 404-கிஞ்சிகுணே மேற்கு; 442-மெதகம; 436-ரலுவ; 403-கிஞ்சிகுணே தெற்கு; 402-கிஞ்சிகுணே கிழக்கு; 399-மெதமுலன; 398-யக்கஸ்முல்ல; 397-உடுகிரிவல; 440-புத்தியகம வடக்கு; 391-புத்தியகம கிழக்கு; 388-வீரகெட்டிய மேற்கு; 389-மண்டாடுவ; 390-அக்ரஹெர; 387-வீரகெட்டிய கிழக்கு; 385-பெதிகம மேற்கு; 383-பெதிகம வடக்கு; 382-பெதிகம கிழக்கு; 381-பெதிகம தெற்கு; 386-குடா பெதிகம; 384-மெந்தகொட ஆகிய கிராம அலுவலர் பிரிவுகள்.

மாகாண சபைத் தேர்தல் தொகுதி இலக்கம்: 3 – அம்பலாந்தோட்டை

தேர்தல் தொகுதி இலக்கமும் பெயரும்	தெரிவுசெய்ய வேண்டிய உறுப்பினர் தொகை
3 – அம்பலாந்தோட்டை	**ஒன்று (1)**

எல்லைகள் விளக்கம்:-

வடக்கே:- இரத்தினபுரி மாவட்டம் மற்றும் மொனராகலை மாவட்டம் .

கிழக்கே:- சூரியவெவ பிரதேச செயலக பிரிவின் மிகுதிப் பகுதி மற்றும் ஹம்பந்தோட்டை பிரதேச செயலக பிரிவு.

தெற்கே:- கடல்.

மேற்கே:- அம்பலாந்தோட்டை பிரதேச செயலக பிரிவின் மிகுதிப் பகுதி மற்றும் அங்குணகொலபெலெஸ்ஸ பிரதேச செயலக பிரிவு.

மேற்கூறிய தேர்தல் தொகுதிக்குள் உள்ளடக்கப்பட வேண்டிய பகுதிகள்:-

(1) சூரியவெவ பிரதேச செயலக பிரிவிலுள்ள 105-சமாஜசேவாபுர; 115-வீரியகம; 114-ஹத்போருவ; 108-வெனிவெல் ஆர; 113-அலிஒலு ஆர; 103-சூரியவெவ நகரம்; 106-விஹாரகல; 112-பெத்தேவெவ; 107-மஹபெலெஸ்ஸ; 132-பெதிகங்தொட்ட ஆகிய கிராம அலுவலர் பிரிவுகள்.

(2) அம்பலாந்தோட்டை பிரதேச செயலக பிரிவிலுள்ள 170-சியம்பலாகொட்டே; 171-பரவகும்புக்க; 172-தாலிகல; 133-லியன்கஸ்தொட்ட; 173-வெட்டிய; 186-முரவெசிஹேன; 185-மஹஜந்துர; 183-ஹந்துன்கட்டுவ; 184-ரொட்டே; 169-ஹெடவின்ன; 129-ரிதியகம; 130-புஞ்சிஹேனயாகம; 131-பொலியர்வத்த; 138-கொடகொக்கல்ல; 134-கொக்கல்ல; 135-மொதர பிலிவல; 139-போலான வடக்கு; 168-ஜங்ஸகம; 167-மாமடல தெற்கு; 166-மாமடல வடக்கு; 180-எத்பட்டுவ; 162-எல்லேகொட மேற்கு; 161-எல்லேகொட கிழக்கு; 159-பெமினியன்வில; 164-வளவெவத்த மேற்கு; 163-வளவெவத்த கிழக்கு; 140-போலான தெற்கு; 141-குடாபோலான; 147-பலுகஹகொடெல்ல; 165-ரொட்டவல; 160-உஹபிட்டகொட; 174-மினிஎத்திலிய; 175-பிங்கம; 154-கிவுல தெற்கு; 153-கிவுல வடக்கு; 151-லுனம வடக்கு; 152-லுனம தெற்கு; 155-நோனகம; 149-எக்கஸ்ஸ; 150-வெலிபடன்வில; 148-மல்பெத்தாவ; 146-புஹுல்யாய; 144-அம்பலாந்தோட்டை வடக்கு; 143-அம்பலாந்தோட்டை தெற்கு; 142-வாந்துருப்ப; 145-தவாலுவில ஆகிய கிராம அலுவலர் பிரிவுகள்.

மாகாண சபைத் தேர்தல் தொகுதி இலக்கம்: 4 – ஹம்பந்தோட்டை

தேர்தல் தொகுதி இலக்கமும் பெயரும்	தெரிவுசெய்ய வேண்டிய உறுப்பினர் தொகை
4 – ஹம்பந்தோட்டை	**ஒன்று (1)**

எல்லைகள் விளக்கம்:-

வடக்கே:- மொனராகலை மாவட்டம்.

கிழக்கே:- லுணுகம்வெஹெர பிரதேச செயலக பிரிவின் மிகுதிப் பகுதி மற்றும் திஸ்ஸமஹாராம பிரதேச செயலக பிரிவு.

தெற்கே:- கடல்.

மேற்கே:- அம்பலாந்தோட்டை பிரதேச செயலக பிரிவு மற்றும் சூரியவெவ பிரதேச செயலக பிரிவின் மிகுதிப் பகுதி.

மேற்கூறிய தேர்தல் தொகுதிக்குள் உள்ளடக்கப்பட வேண்டிய பகுதிகள்:-

(1) ஹம்பந்தோட்டை பிரதேச செயலக பிரிவு.

(2) லுணுகம்வெஹெர பிரதேச செயலக பிரிவிலுள்ள 47-மஹ அளுத்கம் ஆர; 45-அங்குணகொலவெவ; 46-வெஹெரகல; 55-ரணவரணாவ; 53-தெவுரம்வெஹெர; 54-போகஹவெவ; 51-படவிகம; 52-புஞ்சிஅப்புஜந்துர; 56-லுனுகம்வெஹெர நவ நகரம்; 59-மஹாநாகபுர; 50-வீரவில்ஆர; 48-மத்தல; 49-பஹல மத்தல ஆகிய கிராம அலுவலர் பிரிவுகள்.

(3) சூரியவெவ பிரதேச செயலக பிரிவிலுள்ள 100-இஹல கும்புக்வெவ; 101-மஹகல்வெவ; 102-மீகஹஜந்துர; 99-ரண்முதுவெவ; 98-வெலிவெவ; 104-சுருவிருகம; 111-மஹவெலிகடஆர; 109-அந்தரவெவ; 110-நமடகஸ்வெவ; 137-ஹபரத்தவல; 136-வெதிவெவ ஆகிய கிராம அலுவலர் பிரிவுகள்.

மாகாண சபைத் தேர்தல் தொகுதி இலக்கம்: 5 – திஸ்ஸமஹாராம

தேர்தல் தொகுதி இலக்கமும் பெயரும்	தெரிவுசெய்ய வேண்டிய உறுப்பினர் தொகை
5 – திஸ்ஸமஹாராம	**ஒன்று (1)**

எல்லைகள் விளக்கம்:-

வடக்கே:- மொனராகலை மாவட்டம்.

கிழக்கே:- மொனராகலை மாவட்டம் மற்றும் அம்பாறை மாவட்டம்.

தெற்கே:- கடல்.

மேற்கே:- ஹம்பந்தோட்டை பிரதேச செயலக பிரிவு மற்றும் லுணுகம்வெஹெர பிரதேச செயலக பிரிவின் மிகுதிப் பகுதி.

மேற்கூறிய தேர்தல் தொகுதிக்குள் உள்ளடக்கப்பட வேண்டிய பகுதிகள்:-

(1) திஸ்ஸமஹாராம பிரதேச செயலக பிரிவு.

(2) லுணுகம்வெஹெர பிரதேச செயலக பிரிவிலுள்ள 57-சீனிமுன்ன; 58-கெந்தகஸ்மங்கட; 60-முவன்வெவ; 61-இத்தன்வேகட; 63-மிஹிந்துபுர; 62-அபயபுர; 64-சிங்ஹபுர; 65-சேனபுர; 70-அக்போபுர; 69-கரம்பவெவ; 79-ரம்புக்வெவ; 80-கீர்திபுர; 68-சமன்புர; 67-ரணசிரிபுர; 66-வீரவில நவ நகரம்; 78-வெலிகத்த; 73-பெரலிஹெல; 71-துட்டுகெமுனுபுர; 72-ஜயகம; 74-பராக்ரமபுர; 75-சத்தாதிஸ்ஸபுர; 76-சத்தாதிஸ்ஸபுர நவ நகரம்; 77-சாலியபுர ஆகிய கிராம அலுவலர் பிரிவுகள்.

மாகாண சபைத் தேர்தல் தொகுதி இலக்கம்: 6 – தங்காலை

தேர்தல் தொகுதி இலக்கமும் பெயரும்	தெரிவுசெய்ய வேண்டிய உறுப்பினர் தொகை
6 – தங்காலை	**ஒன்று (1)**

எல்லைகள் விளக்கம்:-

வடக்கே:- வீரகெட்டிய பிரதேச செயலக பிரிவு மற்றும் அங்குணகொலபெலெஸ்ஸ பிரதேச செயலக பிரிவு.

கிழக்கே:- அம்பலாந்தோட்டை பிரதேச செயலக பிரிவின் மிகுதிப் பகுதி.

தெற்கே:- கடல்.

மேற்கே:- மாத்தறை மாவட்டம் மற்றும் பெலியத்த பிரதேச செயலக பிரிவு.

மேற்கூறிய தேர்தல் தொகுதிக்குள் உள்ளடக்கப்பட வேண்டிய பகுதிகள்:-

(1) தங்காலை பிரதேச செயலக பிரிவு.

(2) அம்பலாந்தோட்டை பிரதேச செயலக பிரிவிலுள்ள 181-முலன; 182-எரமினியாய; 179-இஹலகம; 176-தெனிய; 177-பல்லேகம; 178-ஹுங்கம; 157-பட்டஅத்த வடக்கு; 158-பட்டஅத்த தெற்கு; 156-ஹாத்தாகல ஆகிய கிராம அலுவலர் பிரிவுகள்.

மாகாண சபைத் தேர்தல் தொகுதி இலக்கம்: 7 – பெலியத்த

தேர்தல் தொகுதி இலக்கமும் பெயரும்	தெரிவுசெய்ய வேண்டிய உறுப்பினர் தொகை
7 – பெலியத்த	**ஒன்று (1)**

எல்லைகள் விளக்கம்:-

வடக்கே:- மாத்தறை மாவட்டம் மற்றும் வலஸ்முல்ல பிரதேச செயலக பிரிவு.

கிழக்கே:- வீரகெட்டிய பிரதேச செயலக பிரிவின் மிகுதிப் பகுதி மற்றும் தங்காலை பிரதேச செயலக பிரிவு.

தெற்கே:- தங்காலை பிரதேச செயலக பிரிவு மற்றும் மாத்தறை மாவட்டம்.

மேற்கே:- மாத்தறை மாவட்டம்.

மேற்கூறிய தேர்தல் தொகுதிக்குள் உள்ளடக்கப்பட வேண்டிய பகுதிகள்:-

(1) ஓகேவெல பிரதேச செயலக பிரிவு.
(2) பெலியத்த பிரதேச செயலக பிரிவு.
(3) வீரகெட்டிய பிரதேச செயலக பிரிவிலுள்ள 439-கெப்பிட்டியாவ வடக்கு; 445-இத்ததெமலிய கிழக்கு; 444-இத்ததெமலிய மேற்கு; 443-இத்ததெமலிய தெற்கு; 447-அத்துபொதே மேற்கு; 446-அத்துபொதே கிழக்கு; 438-கெப்பிட்டியாவ தெற்கு; 392-புத்தியகம மேற்கு; 395-முல்கிரிகலை கிழக்கு; 396-முல்கிரிகலை வடக்கு; 394-முல்கிரிகலை மேற்கு; 393-முல்கிரிகலை தெற்கு ஆகிய கிராம அலுவலர் பிரிவுகள்.

யாழ்ப்பாண மாவட்டம்

மாகாண சபைத் தேர்தல் தொகுதி இலக்கம்: 1 – வட்டுக்கோட்டை

தேர்தல் தொகுதி இலக்கமும் பெயரும்	தெரிவுசெய்ய வேண்டிய உறுப்பினர் தொகை
1 – வட்டுக்கோட்டை	**ஒன்று (1)**

எல்லைகள் விளக்கம்:-

வடக்கே:- கடல்.

கிழக்கே:- வலிகாமம் தென்மேற்கு (சண்டிலிப்பாய்) பிரதேச செயலக பிரிவின் மிகுதிப் பகுதி, வலிகாமம் வடக்கு (தெல்லிப்பளை) பிரதேச செயலக பிரிவு மற்றும் வலிகாமம் தெற்கு (உடுவில்) பிரதேச செயலக பிரிவு.

தெற்கே:- வலிகாமம் தெற்கு (உடுவில்) பிரதேச செயலக பிரிவு, வலிகாமம் தென்மேற்கு (சண்டிலிப்பாய்) பிரதேச செயலக பிரிவின் மிகுதிப் பகுதி மற்றும் கடல்.

மேற்கே:- கடல்.

மேற்கூறிய தேர்தல் தொகுதிக்குள் உள்ளடக்கப்பட வேண்டிய பகுதிகள்:-

(1) காரைநகர் பிரதேச செயலக பிரிவு.
(2) வலிகாமம் மேற்கு (சங்கனை) பிரதேச செயலக பிரிவு.
(3) வலிகாமம் தென்மேற்கு (சண்டிலிப்பாய்) பிரதேச செயலக பிரிவிலுள்ள J/133-ஆனைக்கோட்டை; J/134-நவாலி வடக்கு; J/135-நவாலி கிழக்கு; J/136-நவாலி தெற்கு; J/141-சண்டிலிப்பாய் வடக்கு; J/142-சண்டிலிப்பாய் மத்தி; J/143-சண்டிலிப்பாய் மேற்கு; J/144-மாகியப்பிட்டி; J/145-வடலியடைப்பு; J/147-பிரான்பற்று ஆகிய கிராம அலுவலர் பிரிவுகள்.

மாகாண சபைத் தேர்தல் தொகுதி இலக்கம்: 2 – காங்கேசன்துறை

தேர்தல் தொகுதி இலக்கமும் பெயரும்	தெரிவுசெய்ய வேண்டிய உறுப்பினர் தொகை
2 – காங்கேசன்துறை	**ஒன்று (1)**

எல்லைகள் விளக்கம்:-

வடக்கே:-	கடல்.
கிழக்கே:-	வலிகாமம் கிழக்கு (கோப்பாய்) பிரதேச செயலக பிரிவு.
தெற்கே:-	வலிகாமம் கிழக்கு (கோப்பாய்) பிரதேச செயலக பிரிவு மற்றும் வலிகாமம் தெற்கு (உடுவில்) பிரதேச செயலக பிரிவின் மிகுதிப் பகுதி.
மேற்கே:-	வலிகாமம் தென்மேற்கு (சண்டிலிப்பாய்) பிரதேச செயலக பிரிவின் மிகுதிப் பகுதி, வலிகாமம் மேற்கு (சங்கனை) பிரதேச செயலக பிரிவு மற்றும் கடல்.

மேற்கூறிய தேர்தல் தொகுதிக்குள் உள்ளடக்கப்பட வேண்டிய பகுதிகள்:-

(1) வலிகாமம் வடக்கு (தெல்லிப்பளை) பிரதேச செயலக பிரிவு.
(2) வலிகாமம் தென்மேற்கு (சண்டிலிப்பாய்) பிரதேச செயலக பிரிவிலுள்ள J/146-பண்டத்தரிப்பு; J/148-சில்லாலை வடக்கு; J/149-சில்லாலை தெற்கு; J/150-மாதகல் கிழக்கு; J/151-மாதகல் தெற்கு; J/152-மாதகல் மேற்கு ; J/153-பெரியவிளான்; J/154-மாரிசன்கூடல்; J/155-இளவாலை; J/156-முள்ளானை ஆகிய கிராம அலுவலர் பிரிவுகள்.
(3) வலிகாமம் தெற்கு (உடுவில்) பிரதேச செயலக பிரிவிலுள்ள J/195-சுன்னாகம் நகரம் வடக்கு; J/196-சுன்னாகம் நகரம் தெற்கு; J/197-சுன்னாகம் நகரம் கிழக்கு; J/198-சுன்னாகம் நகரம் மத்தி; J/199-சுன்னாகம் நகரம் மேற்கு; J/200-கந்தரோடை; J/201-ஏழாலை மேற்கு; J/202-ஏழாலை தென்மேற்கு; J/203-ஏழாலை தெற்கு; J/204-ஏழாலை கிழக்கு; J/205-ஏழாலை வடக்கு; J/206-ஏழாலை மத்தி; J/207-புன்னாலைக்கட்டுவன் தெற்கு; J/208-புன்னாலைக்கட்டுவன் வடக்கு; J/209-ஈவினை; J/210-குப்பிளான் தெற்கு; J/211-குப்பிளான் வடக்கு ஆகிய கிராம அலுவலர் பிரிவுகள்.

மாகாண சபைத் தேர்தல் தொகுதி இலக்கம்: 3 – உடுப்பிட்டி-அச்சுவேலி

தேர்தல் தொகுதி இலக்கமும் பெயரும் தெரிவுசெய்ய வேண்டிய உறுப்பினர் தொகை

3 – உடுப்பிட்டி-அச்சுவேலி **ஒன்று (1)**

எல்லைகள் விளக்கம்:-

வடக்கே:- கடல் மற்றும் வடமராச்சி வடக்கு (பருத்தித்துறை) பிரதேச செயலக பிரிவு.

கிழக்கே:- வடமராச்சி தென்மேற்கு (கரவெட்டி) பிரதேச செயலக பிரிவின் மிகுதிப் பகுதி.

தெற்கே:- வடமராச்சி தென்மேற்கு (கரவெட்டி) பிரதேச செயலக பிரிவின் மிகுதிப் பகுதி, வலிகாமம் கிழக்கு (கோப்பாய்) பிரதேச செயலக பிரிவின் மிகுதிப் பகுதி மற்றும் கடலேரி.

மேற்கே:- கடலேரி, வலிகாமம் கிழக்கு (கோப்பாய்) பிரதேச செயலக பிரிவின் மிகுதிப் பகுதி, வலிகாமம் தெற்கு (உடுவில்) பிரதேச செயலக பிரிவு மற்றும் வலிகாமம் வடக்கு (தெல்லிப்பளை) பிரதேச செயலக பிரிவு.

மேற்கூறிய தேர்தல் தொகுதிக்குள் உள்ளடக்கப்பட வேண்டிய பகுதிகள்:-

(1) வலிகாமம் கிழக்கு (கோப்பாய்) பிரதேச செயலக பிரிவிலுள்ள J/268-நீர்வேலி தெற்கு; J/269-நீர்வேலி வடக்கு; J/270-நீர்வேலி மேற்கு; J/271-சிறுப்பிட்டி கிழக்கு; J/272-சிறுப்பிட்டி மேற்கு; J/273-புத்தூர் மேற்கு; J/274-புத்தூர் வடக்கு; J/275-நவற்கிரி; J/276-ஆவரங்கால் கிழக்கு; J/277-ஆவரங்கால் மேற்கு; J/278-புத்தூர் கிழக்கு; J/279-அச்செழு; J/281-பத்தமேனி; J/282-தம்பாலை கதிரிப்பாய்; J/283-இடைக்காடு; J/284-வளலாய்; J/285-அச்சுவேலி வடக்கு; J/286-அச்சுவேலி தெற்கு; J/287-அச்சுவேலி மேற்கு ஆகிய கிராம அலுவலர் பிரிவுகள்.

(2) வடமராச்சி தென்மேற்கு (கரவெட்டி) பிரதேச செயலக பிரிவிலுள்ள J/348-கரணவாய் தெற்கு; J/349-கரணவாய் மேற்கு; J/350-கரணவாய்; J/351-கரணவாய் கிழக்கு; J/352-உடுப்பிட்டி; J/353-உடுப்பிட்டி வடக்கு; J/354-உடுப்பிட்டி தெற்கு; J/355-வல்வெட்டி; J/356-வல்வெட்டி மத்தி; J/357-சமரபாகு; J/358-இமையாணன்; J/359-இமையாணன் மேற்கு; J/360-கரணவாய் வடக்கு; J/361-கரணவாய் வடமேற்கு; J/362-கரணவாய் மத்தி; J/363-கரவெட்டி மேற்கு; J/364-கரவெட்டி வடக்கு; J/365-கரவெட்டி தெற்கு; J/366-மத்தொனி; J/367-கரவெட்டி மத்தி; J/368-கரவெட்டி கிழக்கு; J/369-கட்டைவேலி; J/375-நெல்லியடி வடக்கு; J/376-நெல்லியடி; J/377-நெல்லியடி கிழக்கு ஆகிய கிராம அலுவலர் பிரிவுகள்.

மாகாண சபைத் தேர்தல் தொகுதி இலக்கம்: 4 – பருத்தித்துறை

தேர்தல் தொகுதி இலக்கமும் பெயரும் தெரிவுசெய்ய வேண்டிய உறுப்பினர் தொகை

4 – பருத்தித்துறை **ஒன்று (1)**

எல்லைகள் விளக்கம்:-

வடக்கே:- கடல்.

கிழக்கே:- கடல்.

தெற்கே:- கடல், முல்லைத்தீவு மாவட்டம் மற்றும் கிளிநொச்சி மாவட்டம்.

மேற்கே:- தென்மராச்சி (சாவகச்சேரி) பிரதேச செயலக பிரிவு, வடமராச்சி தென்மேற்கு (கரவெட்டி) பிரதேச செயலக பிரிவின் மிகுதிப் பகுதி மற்றும் கடல்.

மேற்கூறிய தேர்தல் தொகுதிக்குள் உள்ளடக்கப்பட வேண்டிய பகுதிகள்:-

(1) வடமராச்சி கிழக்கு (மருத்தங்கேணி) பிரதேச செயலக பிரிவு.
(2) வடமராச்சி வடக்கு (பருத்தித்துறை) பிரதேச செயலக பிரிவு.
(3) வடமராச்சி தென்மேற்கு (கரவெட்டி) பிரதேச செயலக பிரிவிலுள்ள J/370-துன்னாலை தெற்கு; J/371-துன்னாலை கிழக்கு; J/372-துன்னாலை; J/373-துன்னாலை மத்தி; J/374-துன்னாலை மேற்கு; J/378-அல்வாய்; J/379-அல்வாய் தெற்கு; J/380-அல்வாய் கிழக்கு; J/381-அத்தாய் ஆகிய கிராம அலுவலர் பிரிவுகள்.

மாகாண சபைத் தேர்தல் தொகுதி இலக்கம்: 5 – சாவகச்சேரி

தேர்தல் தொகுதி இலக்கமும் பெயரும்	தெரிவுசெய்ய வேண்டிய உறுப்பினர் தொகை
5 – சாவகச்சேரி	**ஒன்று (1)**

எல்லைகள் விளக்கம்:-

வடக்கே:-	கடலேரி, வலிகாமம் கிழக்கு (கோப்பாய்) பிரதேச செயலக பிரிவின் மிகுதிப் பகுதி மற்றும் வடமராச்சி தென்மேற்கு (கரவெட்டி) பிரதேச செயலக பிரிவின் மிகுதிப் பகுதி.
கிழக்கே:-	கிளிநொச்சி மாவட்டம்.
தெற்கே:-	கிளிநொச்சி மாவட்டம் மற்றும் கடல்.
மேற்கே:-	கடல் மற்றும் கடலேரி.

மேற்கூறிய தேர்தல் தொகுதிக்குள் உள்ளடக்கப்பட வேண்டிய பகுதிகள்:-

(1) தென்மராச்சி (சாவகச்சேரி) பிரதேச செயலக பிரிவு.
(2) வலிகாமம் கிழக்கு (கோப்பாய்) பிரதேச செயலக பிரிவிலுள்ள J/280-வாதரவத்தை கிராம அலுவலர் பிரிவு.
(3) வடமராச்சி தென்மேற்கு (கரவெட்டி) பிரதேச செயலக பிரிவிலுள்ள J/382-கப்புதூ கிராம அலுவலர் பிரிவு.

மாகாண சபைத் தேர்தல் தொகுதி இலக்கம்: 6 – கோப்பாய் - மானிப்பாய்

தேர்தல் தொகுதி இலக்கமும் பெயரும்	தெரிவுசெய்ய வேண்டிய உறுப்பினர் தொகை
6 – கோப்பாய் - மானிப்பாய்	**ஒன்று (1)**

எல்லைகள் விளக்கம்:-

வடக்கே:-	வலிகாமம் தென்மேற்கு (சண்டிலிப்பாய்) பிரதேச செயலக பிரிவின் மிகுதிப் பகுதி, வலிகாமம் தெற்கு (உடுவில்) பிரதேச செயலக பிரிவின் மிகுதிப் பகுதி மற்றும் வலிகாமம் கிழக்கு (கோப்பாய்) பிரதேச செயலக பிரிவின் மிகுதிப் பகுதி.
கிழக்கே:-	வலிகாமம் கிழக்கு (கோப்பாய்) பிரதேச செயலக பிரிவின் மிகுதிப் பகுதி மற்றும் கடலேரி.
தெற்கே:-	கடலேரி, நல்லூர் பிரதேச செயலக பிரிவு மற்றும் யாழ்ப்பாணம் பிரதேச செயலக பிரிவு.
மேற்கே:-	யாழ்ப்பாணம் பிரதேச செயலக பிரிவு, கடல், வலிகாமம் தென்மேற்கு (சண்டிலிப்பாய்) பிரதேச செயலக பிரிவின் மிகுதிப் பகுதி மற்றும் வலிகாமம் மேற்கு (சங்கனை) பிரதேச செயலக பிரிவு.

மேற்கூறிய தேர்தல் தொகுதிக்குள் உள்ளடக்கப்பட வேண்டிய பகுதிகள்:-

(1) வலிகாமம் தென்மேற்கு (சண்டிலிப்பாய்) பிரதேச செயலக பிரிவிலுள்ள J/129-சுதுமலை வடக்கு; J/130-சுதுமலை தெற்கு; J/131-சாவல்கட்டு; J/132-உயரப்புலம்; J/137-மானிப்பாய் வடக்கு; J/138-மானிப்பாய் கிழக்கு; J/139-மானிப்பாய் தெற்கு; J/140-மானிப்பாய் மேற்கு ஆகிய கிராம அலுவலர் பிரிவுகள்.

(2) வலிகாமம் தெற்கு (உடுவில்) பிரதேச செயலக பிரிவிலுள்ள J/182-உடுவில் தென்மேற்கு; J/183-உடுவில் தென்கிழக்கு; J/184-உடுவில் மத்தி; J/185-உடுவில் மத்தி வடக்கு; J/186-உடுவில் வடக்கு; J/187-சங்குவேலி; J/188-இணுவில் தென்மேற்கு; J/189-இணுவில் கிழக்கு; J/190-இணுவில் வடகிழக்கு; J/191-இணுவில் மேற்கு; J/192-தாவடி தெற்கு; J/193-தாவடி கிழக்கு; J/194-தாவடி வடக்கு ஆகிய கிராம அலுவலர் பிரிவுகள்.

(3) வலிகாமம் கிழக்கு (கோப்பாய்) பிரதேச செயலக பிரிவிலுள்ள J/257-இருபாலை தெற்கு; J/258-இருபாலை கிழக்கு; J/259-கல்வியன்காடு; J/260-கோப்பாய் தெற்கு; J/261-கோப்பாய் மத்தி; J/262-கோப்பாய் வடக்கு; J/263-உரும்பிராய் மேற்கு; J/264-உரும்பிராய் வடக்கு; J/265-உரும்பிராய் தெற்கு; J/266-உரும்பிராய் கிழக்கு; J/267-ஊரெழு ஆகிய கிராம அலுவலர் பிரிவுகள்.

மாகாண சபைத் தேர்தல் தொகுதி இலக்கம்: 7 – நல்லூர்

தேர்தல் தொகுதி இலக்கமும் பெயரும்	தெரிவுசெய்ய வேண்டிய உறுப்பினர் தொகை
7 – நல்லூர்	**ஒன்று (1)**

எல்லைகள் விளக்கம்:-

வடக்கே:-	வலிகாமம் தென்மேற்கு (சண்டிலிப்பாய்) பிரதேச செயலக பிரிவு, வலிகாமம் தெற்கு (உடுவில்) பிரதேச செயலக பிரிவு மற்றும் வலிகாமம் கிழக்கு (கோப்பாய்) பிரதேச செயலக பிரிவு.
கிழக்கே:-	வலிகாமம் கிழக்கு (கோப்பாய்) பிரதேச செயலக பிரிவு மற்றும் கடலேரி.
தெற்கே:-	கடலேரி, கடல் மற்றும் யாழ்ப்பாணம் பிரதேச செயலக பிரிவின் மிகுதிப் பகுதி.
மேற்கே:-	யாழ்ப்பாணம் பிரதேச செயலக பிரிவின் மிகுதிப் பகுதி மற்றும் வலிகாமம் தென்மேற்கு (சண்டிலிப்பாய்) பிரதேச செயலக பிரிவு.

மேற்கூறிய தேர்தல் தொகுதிக்குள் உள்ளடக்கப்பட வேண்டிய பகுதிகள்:-

(1) நல்லூர் பிரதேச செயலக பிரிவு.

(2) யாழ்ப்பாணம் பிரதேச செயலக பிரிவிலுள்ள J/61-நெடுங்குளம்; J/62-கொழும்புத்துறை கிழக்கு ஆகிய கிராம அலுவலர் பிரிவுகள்.

மாகாண சபைத் தேர்தல் தொகுதி இலக்கம்: 8 – யாழ்ப்பாணம் - தீவுகள்

தேர்தல் தொகுதி இலக்கமும் பெயரும்	தெரிவுசெய்ய வேண்டிய உறுப்பினர் தொகை
8 – யாழ்ப்பாணம் - தீவுகள்	**ஒன்று (1)**

எல்லைகள் விளக்கம்:-

வடக்கே:- கடல் மற்றும் வலிகாமம் தென்மேற்கு (சண்டிலிப்பாய்) பிரதேச செயலக பிரிவு.

கிழக்கே:- கடல், நல்லூர் பிரதேச செயலக பிரிவு மற்றும் யாழ்ப்பாணம் பிரதேச செயலக பிரிவின் மிகுதிப் பகுதி

தெற்கே:- நல்லூர் பிரதேச செயலக பிரிவு, யாழ்ப்பாணம் பிரதேச செயலக பிரிவின் மிகுதிப் பகுதி மற்றும் கடல்.

மேற்கே:- கடல்.

மேற்கூறிய தேர்தல் தொகுதிக்குள் உள்ளடக்கப்பட வேண்டிய பகுதிகள்:-

(1) தீவு வடக்கு (ஊர்காவற்துறை) பிரதேச செயலக பிரிவு.
(2) தீவு தெற்கு (வேலனை) பிரதேச செயலக பிரிவு.
(3) நெடுந்தீவு பிரதேச செயலக பிரிவு.
(4) யாழ்ப்பாணம் பிரதேச செயலக பிரிவிலுள்ள J/63-கொழும்புத்துறை மேற்கு; J/64-பாசையூர் கிழக்கு; J/65-பாசையூர் மேற்கு; J/66-ஈச்சமோட்டை; J/67-திருநகர்; J/68-றெக்கிளமேசன் கிழக்கு; J/69-றெக்கிளமேசன் மேற்கு; J/70-குருநகர் கிழக்கு; J/71-குருநகர் மேற்கு; J/72-சின்னக்கடை; J/73-யாழ் நகர் மேற்கு; J/74-யாழ் நகர் கிழக்கு; J/75-சுண்டிக்குளி தெற்கு; J/76-சுண்டிக்குளி வடக்கு; J/77-மருதடி; J/78-அத்தியடி; J/79-சிராம்பியடி; J/80-கிரான்ட் பசார்)மெகா பசார்(; J/81-கோட்டை; J/82-வண்ணார்பண்ணை; J/83-கொட்டடி; J/84-நாவந்துறை தெற்கு; J/85-நாவந்துறை வடக்கு; J/86-சோனகத்தெரு தெற்கு; J/87-சோனகத்தெரு வடக்கு; J/88-புதிய சோனகத் தெரு ஆகிய கிராம அலுவலர் பிரிவுகள்.

கிளிநொச்சி மாவட்டம்

மாகாண சபைத் தேர்தல் தொகுதி இலக்கம்: 1 – கிளிநொச்சி மேற்கு

தேர்தல் தொகுதி இலக்கமும் பெயரும்	தெரிவுசெய்ய வேண்டிய உறுப்பினர் தொகை
1 – கிளிநொச்சி மேற்கு	**ஒன்று (1)**

எல்லைகள் விளக்கம்:-

வடக்கே:- கடல்.

கிழக்கே:- கண்டாவளை பிரதேச செயலக பிரிவு மற்றும் கரைச்சி பிரதேச செயலக பிரிவின் மிகுதிப் பகுதி.

தெற்கே:- முல்லைத்தீவு மாவட்டம் மற்றும் மன்னார் மாவட்டம்.

மேற்கே:- கடல்.

மேற்கூறிய தேர்தல் தொகுதிக்குள் உள்ளடக்கப்பட்ட பகுதிகள்:-

(1) பூநகரி பிரதேச செயலக பிரிவு.

(2) கரைச்சி பிரதேச செயலக பிரிவிலுள்ள KN/01-வன்னேரிக்குளம்; KN/02-ஆனைவிழுந்தான்குளம்; KN/03-கண்ணகைபுரம்; KN/04-ஸ்கந்தபுரம்; KN/05-அக்கராயன்குளம்; KN/06-கோணாவில்; KN/07-பொன்நகர்; KN/08-பாரதிபுரம்; KN/09-மலையாளபுரம்; KN/10-விவேகானந்தநகர்; KN/11-கிருஷ்ணபுரம்; KN/12-உதயநகர் கிழக்கு; KN/13-உதயநகர் மேற்கு; KN/14-அம்பாள்குளம்; KN/15-செல்வாநகர்; KN/26-கனகபுரம்; KN/27-திருநகர் தெற்கு; KN/28-திருநகர் வடக்கு; KN/29-கணேசபுரம்; KN/30-ஜெயந்திநகர்; KN/31-பெரியபரந்தன்; KN/32-உருத்திரபுரம் வடக்கு; KN/33-உருத்திரபுரம் கிழக்கு; KN/34-உருத்திரபுரம் மேற்கு; KN/35-சிவநகர்; KN/36-ஊற்றுப்புலம்; KN/37-புதுமுறிப்பு ஆகிய கிராம அலுவலர் பிரிவுகள்.

மாகாண சபைத் தேர்தல் தொகுதி இலக்கம்: 2 – கிளிநொச்சி கிழக்கு

தேர்தல் தொகுதி இலக்கமும் பெயரும்	தெரிவுசெய்ய வேண்டிய உறுப்பினர் தொகை
2 – கிளிநொச்சி கிழக்கு	**ஒன்று (1)**

எல்லைகள் விளக்கம்:-

வடக்கே:- கடல் மற்றும் யாழ்ப்பாண மாவட்டம்.

கிழக்கே:- யாழ்ப்பாண மாவட்டம் மற்றும் முல்லைத்தீவு மாவட்டம்.

தெற்கே:- முல்லைத்தீவு மாவட்டம்.

மேற்கே:- முல்லைத்தீவு மாவட்டம் மற்றும் கரைச்சி பிரதேச செயலக பிரிவின் மிகுதிப் பகுதி.

மேற்கூறிய தேர்தல் தொகுதிக்குள் உள்ளடக்கப்பட்ட பகுதிகள்:-

(1) பச்சிலைப்பள்ளி பிரதேச செயலக பிரிவு.

(2) கண்டாவளை பிரதேச செயலக பிரிவு.

(3) கரைச்சி பிரதேச செயலக பிரிவிலுள்ள KN/16-ஆனந்தபுரம்; KN/17-தொண்டமான்நகர்; KN/18-கனகாம்பிகைக்குளம்; KN/19-அம்பாள்நகர்; KN/20-திருவையாறு; KN/21-திருவையாறு மேற்கு; KN/22-இரத்தினபுரம்; KN/23-கிளிநொச்சி நகரம்; KN/24-மருதநகர்; KN/25-பன்னங்கண்டி; KN/38-வட்டக்கச்சி; KN/39-சிவிக்சென்ரர்; KN/40-மாயவனூர்; KN/41-இராமநாதபுரம்; KN/42-மாவடியம்மன் ஆகிய கிராம அலுவலர் பிரிவுகள்.

மன்னார் மாவட்டம்

மாகாண சபைத் தேர்தல் தொகுதி இலக்கம்: 1 – மன்னார்

தேர்தல் தொகுதி இலக்கமும் பெயரும்	தெரிவுசெய்ய வேண்டிய உறுப்பினர் தொகை
1 – **மன்னார்**	**ஒன்று (1)**

எல்லைகள் விளக்கம்:-

வடக்கே:- கடல்.

கிழக்கே:- கடல்.

தெற்கே:- கடல் மற்றும் மன்னார் நகரம் பிரதேச செயலக பிரிவின் மிகுதிப் பகுதி.

மேற்கே:- கடல்.

மேற்கூறிய தேர்தல் தொகுதிக்குள் உள்ளடக்கப்பட்ட பகுதிகள்:-

(1) மன்னார் நகரம் பிரதேச செயலக பிரிவிலுள்ள MN/48-தலைமன்னார் கிராமம் வடக்கு; MN/50-தலைமன்னார் பியர் மேற்கு; MN/51-தலைமன்னார் பியர் கிழக்கு; MN/52-தலைமன்னார்; MN/49-தலைமன்னார் தெற்கு; MN/53-கட்டுக்காரன் குடியிருப்பு; MN/54-துள்ளுக்குடியிருப்பு; MN/56-பேசாலை தெற்கு; MN/57-பேசாலை வடக்கு; MN/55-பேசாலை மேற்கு; MN/58-சிறுத்தோப்பு; MN/59-பெரியகரிசல்; MN/60-ஓலைத்தொடுவாய்; MN/61-புதுக்குடியிருப்பு; MN/63-எருக்கலம்பிட்டி மேற்கு; MN/64-எருக்கலம்பிட்டி வடக்கு; MN/65-எருக்கலம்பிட்டி கிழக்கு; MN/66-எருக்கலம்பிட்டி தெற்கு; MN/67-எருக்கலம்பிட்டி மத்தி; MN/74-எமில்நகர்; MN/69-தாராபுரம் கிழக்கு; MN/68-தாராபுரம் மேற்கு; MN/62-தோட்டவெளி; MN/70-தாழ்வுபாடு; MN/71-பட்டித்தோட்டம் ; MN/72-எழுத்தூர் ; MN/75-சாவற்கட்டு; MN/78-சின்னக்கடை ஆகிய கிராம அலுவலர் பிரிவுகள்.

மாகாண சபைத் தேர்தல் தொகுதி இலக்கம்: 2 – நானாட்டான்

தேர்தல் தொகுதி இலக்கமும் பெயரும்	தெரிவுசெய்ய வேண்டிய உறுப்பினர் தொகை
2 – **நானாட்டான்**	**ஒன்று (1)**

எல்லைகள் விளக்கம்:-

வடக்கே:- மன்னார் நகரம் பிரதேச செயலக பிரிவின் மிகுதிப் பகுதி மற்றும் கடல்.

கிழக்கே:- கடல் , மாந்தை மேற்கு பிரதேச செயலக பிரிவு மற்றும் மடு பிரதேச செயலக பிரிவு.

தெற்கே:- மடு பிரதேச செயலக பிரிவு மற்றும் முசலி பிரதேச செயலக பிரிவு.

மேற்கே:- கடல்

மேற்கூறிய தேர்தல் தொகுதிக்குள் உள்ளடக்கப்பட்ட பகுதிகள்:-

(1) நானாட்டான் பிரதேச செயலக பிரிவு.

(2) மன்னார் நகரம் பிரதேச செயலக பிரிவிலுள்ள MN/84-பள்ளிமுனை கிழக்கு; MN/81-மூர்வீதி; MN/73-சவுத்பார் ; MN/82-உப்புக்குளம் வடக்கு; MN/85-பள்ளிமுனை மேற்கு; MN/83-உப்புக்குளம் தெற்கு; MN/80-பெரியகடை; MN/79-பெற்றா; MN/76-பனங்கட்டிக்கொட்டு மேற்கு; MN/77-பனங்கட்டிக்கொட்டு கிழக்கு; MN/87-பெரியநாவற்குளம்; MN/86-திருக்கேதீஸ்வரம்; MN/88-நாகதாழ்வு; MN/89-நீலசேனை; MN/93-மாதோட்டம்; MN/90-கள்ளிகட்டைக்காடு; MN/94-வண்ணாமோட்டை; MN/92-உயிலன்குளம்; MN/91-புதுக்காமம்; MN/95-உயிர்த்தராசன்குளம் ; MN/96-பறப்பாங்கண்டல் ஆகிய கிராம அலுவலர் பிரிவுகள்.

மாகாண சபைத் தேர்தல் தொகுதி இலக்கம்: 3 – மாந்தை - முசலி

தேர்தல் தொகுதி இலக்கமும் பெயரும்	தெரிவுசெய்ய வேண்டிய உறுப்பினர் தொகை
3 – மாந்தை - முசலி	**ஒன்று (1)**

எல்லைகள் விளக்கம்:-

வடக்கே:-	கடல், கிளிநொச்சி மாவட்டம் மற்றும் முல்லைத்தீவு மாவட்டம்.
கிழக்கே:-	முல்லைத்தீவு மாவட்டம் மற்றும் வவுனியா மாவட்டம்.
தெற்கே:-	வவுனியா மாவட்டம், அநுராதபுரம் மாவட்டம் மற்றும் புத்தளம் மாவட்டம்.
மேற்கே:-	கடல், நானாட்டான் பிரதேச செயலக பிரிவு மற்றும் மன்னார் நகரம் பிரதேச செயலக பிரிவு.

மேற்கூறிய தேர்தல் தொகுதிக்குள் உள்ளடக்கப்பட்ட பகுதிகள்:-

1. மாந்தை மேற்கு பிரதேச செயலக பிரிவு.
2. மடு பிரதேச செயலக பிரிவு.
3. முசலி பிரதேச செயலக பிரிவு.

வவுனியா மாவட்டம்

மாகாண சபைத் தேர்தல் தொகுதி இலக்கம்: 1 – புளியங்குளம்

தேர்தல் தொகுதி இலக்கமும் பெயரும்	தெரிவுசெய்ய வேண்டிய உறுப்பினர் தொகை
1 – புளியங்குளம்	**ஒன்று (1)**

எல்லைகள் விளக்கம்:-

வடக்கே:-	முல்லைத்தீவு மாவட்டம்.
கிழக்கே:-	முல்லைத்தீவு மாவட்டம், அநுராதபுரம் மாவட்டம் மற்றும் வவுனியா தெற்கு பிரதேச செயலக பிரிவு.

தெற்கே:- வவுனியா தெற்கு பிரதேச செயலக பிரிவு, வவுனியா பிரதேச செயலக பிரிவின் மிகுதிப் பகுதி மற்றும் வெங்கலச்செட்டிக்குளம் பிரதேச செயலக பிரிவு.

மேற்கே:- வெங்கலச்செட்டிக்குளம் பிரதேச செயலக பிரிவு, மன்னார் மாவட்டம் மற்றும் முல்லைத்தீவு மாவட்டம்.

மேற்கூறிய தேர்தல் தொகுதிக்குள் உள்ளடக்கப்பட வேண்டிய பகுதிகள்:-

(1) வவுனியா வடக்கு பிரதேச செயலக பிரிவு.

(2) வவுனியா பிரதேச செயலக பிரிவிலுள்ள 219A- பாலமோட்டை; 219- மருதமடு; 220C- பன்றிக்கைதகுளம்; 220E- ஆறுமுகத்தான் புதுக்குளம்; 220A- சேமமடு; 220B- மாளிகை; 220F- மகிழங்குளம்; 220- மருதன்குளம்; 220G- இளமருதன்குளம்; 215C- கள்ளிக்குளம்; 215- நொச்சிமோட்டை; 216A- பரனாட்டக்கல்; 216- புதுக்குளம்; 218C- மறக்காரன்பளை; 215A- மகாறம்பைக்குளம்; 215B- கார்த்தார் சின்னக்குளம்; 218- நெலுக்குளம்; 220D- ஓமந்தை ; 218D- சாஸ்த்திரிகூழாங்குளம்; 218E- ஈச்சன்குளம்; 218B- கல்மடு; 217A- பூவரசன் குளம்; 218A- பம்மைமடு; 217D- வேலங்குளம் ஆகிய கிராம அலுவலர் பிரிவுகள்.

மாகாண சபைத் தேர்தல் தொகுதி இலக்கம்: 2 – வவுனியா

தேர்தல் தொகுதி இலக்கமும் பெயரும்	தெரிவுசெய்ய வேண்டிய உறுப்பினர் தொகை
2 – வவுனியா	**ஒன்று (1)**

எல்லைகள் விளக்கம்:-

வடக்கே:- வவுனியா பிரதேச செயலக பிரிவின் மிகுதிப் பகுதி.

கிழக்கே:- வவுனியா பிரதேச செயலக பிரிவின் மிகுதிப் பகுதி மற்றும் வவுனியா தெற்கு பிரதேச செயலக பிரிவு.

தெற்கே:- வவுனியா பிரதேச செயலக பிரிவின் மிகுதிப் பகுதி, வவுனியா தெற்கு பிரதேச செயலக பிரிவு மற்றும் வெங்கலச்செட்டிக்குளம் பிரதேச செயலக பிரிவு.

மேற்கே:- வெங்கலச்செட்டிக்குளம் பிரதேச செயலக பிரிவு மற்றும் வவுனியா பிரதேச செயலக பிரிவின் மிகுதிப் பகுதி.

மேற்கூறிய தேர்தல் தொகுதிக்குள் உள்ளடக்கப்பட வேண்டிய பகுதிகள்:-

(1) வவுனியா பிரதேச செயலக பிரிவிலுள்ள 214A- தாண்டிக்குளம்; 214B- பட்டாணிச்சிபுளியங்குளம்; 214- வவுனியா நகரம்; 217- ராஜேந்திரகுளம்; 218F-குமான்குளம்; 214G- மூன்று முறிப்பு; 218G- கந்தபுரம்; 214F- தோணிக்கல்; 244A- இறம்பைக்குளம்; 214D- வைரவப்புளியங்குளம்; 214E- பண்டாரிக்குளம்; 214C- வவுனியா நகர வடக்கு ஆகிய கிராம அலுவலர் பிரிவுகள்.

மாகாண சபைத் தேர்தல் தொகுதி இலக்கம்: 3 – செட்டிக்குளம்

தேர்தல் தொகுதி இலக்கமும் பெயரும்	தெரிவுசெய்ய வேண்டிய உறுப்பினர் தொகை
3 – செட்டிக்குளம்	**ஒன்று (1)**

எல்லைகள் விளக்கம்:-

வடக்கே:- மன்னார் மாவட்டம் மற்றும் வவுனியா பிரதேச செயலக பிரிவின் மிகுதிப் பகுதி.

கிழக்கே:- அநுராதபுரம் மாவட்டம்.

தெற்கே:- அநுராதபுரம் மாவட்டம்.

மேற்கே:- அநுராதபுரம் மாவட்டம் மற்றும் மன்னார் மாவட்டம்.

மேற்கூறிய தேர்தல் தொகுதிக்குள் உள்ளடக்கப்பட வேண்டிய பகுதிகள்:-

(1) வவுனியா தெற்கு பிரதேச செயலக பிரிவு.
(2) வெங்கலச்செட்டிக்குளம் பிரதேச செயலக பிரிவு.
(3) வவுனியா பிரதேச செயலக பிரிவிலுள்ள 217C- செக்கடிப்பிலவு; 217B- சாலம்பைக்குளம்; 244C- கோவில்குளம்; 244D- வெலிக்குளம்; 244B- சமலன்குளம்; 244- ஆசிக்குளம் ஆகிய கிராம அலுவலர் பிரிவுகள்.

முல்லைத்தீவு மாவட்டம்

மாகாண சபைத் தேர்தல் தொகுதி இலக்கம்: 1 – மாங்குளம்

தேர்தல் தொகுதி இலக்கமும் பெயரும்	தெரிவுசெய்ய வேண்டிய உறுப்பினர் தொகை
1 – மாங்குளம்	**ஒன்று (1)**

எல்லைகள் விளக்கம்:-

வடக்கே:- கிளிநொச்சி மாவட்டம்

கிழக்கே:- புதுக்குடியிருப்பு பிரதேச செயலக பிரிவின் மிகுதிப் பகுதி, ஒட்டுசுட்டான் பிரதேச செயலக பிரிவின் மிகுதிப் பகுதி மற்றும் கரைதுறைப்பற்று பிரதேச செயலக பிரிவு,

தெற்கே:- கரைதுறைப்பற்று பிரதேச செயலக பிரிவு, வவுனியா மாவட்டம் மற்றும் மன்னார் மாவட்டம்.

மேற்கே:- மன்னார் மாவட்டம் மற்றும் கிளிநொச்சி மாவட்டம்.

மேற்கூறிய தேர்தல் தொகுதிக்குள் உள்ளடக்கப்பட்ட பகுதிகள்:-

(1) துணுக்காய் பிரதேச செயலக பிரிவு.
(2) மாந்தை கிழக்கு பிரதேச செயலக பிரிவு.

(3) புதுக்குடியிருப்பு பிரதேச செயலக பிரிவிலுள்ள MU/50-விசுவமடு கிழக்கு மற்றும் MU/49-விசுவமடு மேற்கு கிராம அலுவலர் பிரிவுகள்.

(4) ஒட்டுசுட்டான் பிரதேச செயலக பிரிவிலுள்ள MU/72-அம்பகாமம்; MU/76-இந்துபுரம்; MU/62-காதலியார்சமலன்குளம்; MU/69-மணவாலன்பட்டமுறிப்பு; MU/73-மாங்குளம்; MU/61-ஒட்டுசுட்டான்; MU/71-ஒலுமடு; MU/123-ஓதியமலை; MU/127-பழம்பாசி; MU/74-பனிக்கன்குளம்; MU/126-பெரியாயத்திமடு; MU/124-பெரியகுளம்; MU/70-தச்சாடம்பன்; MU/125-தண்டுவான்; MU/75-திருமுருகண்டி ஆகிய கிராம அலுவலர் பிரிவுகள்

மாகாண சபைத் தேர்தல் தொகுதி இலக்கம்: 2 – புதுக்குடியிருப்பு

தேர்தல் தொகுதி இலக்கமும் பெயரும்	தெரிவுசெய்ய வேண்டிய உறுப்பினர் தொகை
2 – புதுக்குடியிருப்பு	**ஒன்று (1)**

எல்லைகள் விளக்கம்:-

வடக்கே:-	கிளிநொச்சி மாவட்டம், யாழ்ப்பாண மாவட்டம் மற்றும் கடல்
கிழக்கே:-	கடல்
தெற்கே:-	கடல், கரைதுறைப்பற்று பிரதேச செயலக பிரிவின் மிகுதிப் பகுதி மற்றும் ஒட்டுசுட்டான் பிரதேச செயலக பிரிவின் மிகுதிப் பகுதி
மேற்கே:-	ஒட்டுசுட்டான் பிரதேச செயலக பிரிவின் மிகுதிப் பகுதி மற்றும் புதுக்குடியிருப்பு பிரதேச செயலக பிரிவின் மிகுதிப் பகுதி

மேற்கூறிய தேர்தல் தொகுதிக்குள் உள்ளடக்கப்பட்ட பகுதிகள்:-

(1) புதுக்குடியிருப்பு பிரதேச செயலக பிரிவிலுள்ள MU/40-ஆனந்தபுரம்; MU/43-இரணைப்பளை; MU/42-கோம்பாவில்; MU/39-மல்லிகைத்தீவு; MU/51-மாணிக்கபுரம்; MU/54-மண்ணக்கண்டல்; MU/38-மந்துவில்; MU/36-புதுக்குடியிருப்பு கிழக்கு; MU/41-புதுக்குடியிருப்பு மேற்கு; MU/37-சிவநகர்; MU/48-சுதந்திரபுரம்; MU/52-தேராவில்; MU/44-தேவிபுரம்; MU/46-உடையார்கட்டு வடக்கு; MU/47-உடையார்கட்டு தெற்கு; MU/45-வள்ளிபுனம்; MU/53-வள்ளுவர்புரம் ஆகிய கிராம அலுவலர் பிரிவுகள்.

(2) ஒட்டுசுட்டான் பிரதேச செயலக பிரிவிலுள்ள MU/64-கணேசபுரம்; MU/56-கனகரத்தினபுரம்; MU/66-கருவேலன்கண்டல்; MU/59-கற்சிலைமடு; MU/68-குளமுறிப்பு; MU/55-முத்தையன்கட்டுகுளம்; MU/60-முத்துவிநாயகபுரம்; MU/58-பண்டாரவன்னி; MU/57-பேராறு; MU/67-புளியங்குளம்; MU/63-தட்டயர்மலை; MU/65-வித்தியாபுரம் ஆகிய கிராம அலுவலர் பிரிவுகள்.

(3) கரைதுறைப்பற்று பிரதேச செயலக பிரிவிலுள்ள MU/100-அம்பாளவன்பொக்கனை; MU/102-கேப்பாப்பிளவு; MU/98-முள்ளிவாய்க்கால் கிழக்கு; MU/99-முள்ளிவாய்க்கால் மேற்கு; MU/104-முள்ளியவளை வடக்கு; MU/103-முள்ளியவளை மேற்கு; MU/101-வற்றாப்பளை ஆகிய கிராம அலுவலர் பிரிவுகள்.

மாகாண சபைத் தேர்தல் தொகுதி இலக்கம்: 3 – முல்லைத்தீவு

தேர்தல் தொகுதி இலக்கமும் பெயரும்	தெரிவுசெய்ய வேண்டிய உறுப்பினர் தொகை
3 – முல்லைத்தீவு	**ஒன்று (1)**

எல்லைகள் விளக்கம்:-

வடக்கே:- புதுக்குடியிருப்பு பிரதேச செயலக பிரிவு, கரைதுறைப்பற்று பிரதேச செயலக பிரிவின் மிகுதிப் பகுதி மற்றும் கடல்

கிழக்கே:- கடல்

தெற்கே:- கடல், திருகோணமலை மாவட்டம் மற்றும் வவுனியா மாவட்டம்

மேற்கே:- வவுனியா மாவட்டம், ஒட்டுசுட்டான் பிரதேச செயலக பிரிவு மற்றும் புதுக்குடியிருப்பு பிரதேச செயலக பிரிவு

மேற்கூறிய தேர்தல் தொகுதிக்குள் உள்ளடக்கப்பட்ட பகுதிகள்:-

(1) வெலிஓயா பிரதேச செயலக பிரிவு.

(2) கரைதுறைப்பற்று பிரதேச செயலக பிரிவிலுள்ள MU/86-அலம்பில் வடக்கு; MU/87-அலம்பில் தெற்கு; MU/84-செம்மலை; MU/83-செம்மலை மேற்கு; MU/88-சிலாவத்தை; MU/89-சிலாவத்தை தெற்கு; MU/115-ஹிஜ்ராபுரம்; MU/91-கள்ளப்பாடு வடக்கு; MU/90-கள்ளப்பாடு தெற்கு; MU/116-கணுக்கேணி கிழக்கு; MU/117-கணுக்கேணி மேற்கு; MU/79-கருநாட்டுக்கேணி; MU/78-கொக்கிளாய் கிழக்கு; MU/77-கொக்கிளாய் மேற்கு; MU/82-கொக்குத்தொடுவாய் மத்தி; MU/81-கொக்குத்தொடுவாய் வடக்கு; MU/80-கொக்குத்தொடுவாய் தெற்கு; MU/95-கோவில்குடியிருப்பு; MU/118-குமாரபுரம்; MU/122-குமுளமுனை மத்தி; MU/121-குமுளமுனை கிழக்கு; MU/119-குமுளமுனை மேற்கு; MU110-மாமூலை; MU/96-மணல்குடியிருப்பு; MU/111-மதவலசிங்கம்குளம்; MU/93-முல்லைத்தீவு தெற்கு; MU/97-முல்லைத்தீவு நகரம்; MU/106-முள்ளியவளை மத்தி; MU/108-முள்ளியவளை கிழக்கு; MU/107-முள்ளியவளை தெற்கு; MU/113-நீராவிப்பிடி கிழக்கு; MU/114-நீராவிப்பிடி மேற்கு; MU/105-புதரிக்குடா; MU/94-செல்வபுரம்; MU/120-தண்ணிமுறிப்பு; MU/112-தண்ணியூற்று கிழக்கு; MU/109-தண்ணியூற்று மேற்கு; MU/85-உப்புமாவெளி; MU/92-வண்ணான்குளம் ஆகிய கிராம அலுவலர் பிரிவுகள்.

மட்டக்களப்பு மாவட்டம்

மாகாண சபைத் தேர்தல் தொகுதி இலக்கம் 1 – கோறளைப்பற்று வடக்கு

தேர்தல் தொகுதி இலக்கமும் பெயரும்	தெரிவுசெய்ய வேண்டிய உறுப்பினர் தொகை
1 – கோறளைப்பற்று வடக்கு	ஒன்று (1)

எல்லைகள் விளக்கம்:-

வடக்கே:- திருகோணமலை மாவட்டம் மற்றும் கடல்.

கிழக்கே:- கடல்.

தெற்கே:- கோறளைப்பற்று (வாழைச்சேனை) பிரதேச செயலக பிரிவின் மிகுதிப் பகுதி மற்றும் கோரளைப்பற்று தெற்கு (கிரான்) பிரதேச செயலக பிரிவு.

மேற்கே:- பொலநறுவை மாவட்டம்.

மேற்கூறிய தேர்தல் தொகுதிக்குள் உள்ளடக்கப்பட வேண்டிய பகுதிகள்:-

(6) கோறளைப்பற்று வடக்கு (வாகரை) பிரதேச செயலக பிரிவு.

(7) கோறளைப்பற்று மத்தி பிரதேச செயலக பிரிவு.

(8) கோறளைப்பற்று மேற்கு (ஓட்டமாவடி) பிரதேச செயலக பிரிவு.

(9) கோறளைப்பற்று (வாழைச்சேனை) பிரதேச செயலக பிரிவிலுள்ள 205C-நாசிவன்தீவு; 205-வாழைச்சேனை தமிழ்; 205A-புதுக்குடியுருப்பு; 205B-பேத்தாளை; 204-கல்குடா; 204A-கல்மடு; 205D-கண்ணகிபுரம் ஆகிய கிராம அலுவலர் பிரிவுகள்.

மாகாண சபைத் தேர்தல் தொகுதி இலக்கம் 2 – கோரளைப்பற்று தெற்கு

தேர்தல் தொகுதி இலக்கமும் பெயரும்	தெரிவுசெய்ய வேண்டிய உறுப்பினர் தொகை
2 – கோரளைப்பற்று தெற்கு	ஒன்று (1)

எல்லைகள் விளக்கம்:-

வடக்கே:- பொலநறுவை மாவட்டம், கோறளைப்பற்று மத்தி பிரதேச செயலக பிரிவு, கோறளைப்பற்று வடக்கு (வாகரை) பிரதேச செயலக பிரிவு, கோறளைப்பற்று மேற்கு (ஓட்டமாவடி) பிரதேச செயலக பிரிவு மற்றும் கோறளைப்பற்று (வாழைச்சேனை) பிரதேச செயலக பிரிவின் மிகுதிப் பகுதி.

கிழக்கே:- கடல்.

தெற்கே:- மண்முனை வடக்கு பிரதேச செயலக பிரிவு, கடலேரி, ஏறாவூர் நகரம் பிரதேச செயலக பிரிவு மற்றும் ஏறாவூர் பற்று பிரதேச செயலக பிரிவின் மிகுதிப் பகுதி.

மேற்கே:- அம்பாறை மாவட்டம் மற்றும் பொலநறுவை மாவட்டம்.

மேற்கூறிய தேர்தல் தொகுதிக்குள் உள்ளடக்கப்பட வேண்டிய பகுதிகள்:-

(1) கோரளைப்பற்று தெற்கு (கிரான்) பிரதேச செயலக பிரிவு.

(2) கோறளைப்பற்று (வாழைச்சேனை) பிரதேச செயலக பிரிவிலுள்ள 203B-கும்புறுமூலை; 202C-சுங்கான்கேணி; 202B-கின்னையடி; 202A-கறுவாகேணி; 202-மீராவோடை தமிழ் ஆகிய கிராம அலுவலர் பிரிவுகள்.

(3) ஏறாவூர் பற்று பிரதேச செயலக பிரிவிலுள்ள 201/3-சித்தாண்டி 3; 201/2-சித்தாண்டி 2; 201/4-சித்தாண்டி 4; 201/1-சித்தாண்டி 1; 197E-மாவடிவேம்பு 2; 197A-மாவடிவேம்பு 1; 198-களுவங்கேணி 1; 198A-களுவங்கேணி 2; 193-தலவாய்; 193C-ஐயங்கேணி தமிழ்; 196B-கொம்மாதுறை வடக்கு; 197C-பலாச்சோலை; 197-வந்தாறுமூலை கிழக்கு; 197B-வந்தாறுமூலை மேற்கு; 201A-ஈரலகுளம்; 197D-மயிலவட்டுவான்; 196A-கொம்மாதுறை மேற்கு; 196-கொம்மாதுறை; 195/1-செங்கலடி 01; 193E-மீராகேணி; 193B-மீச்நகர்; 193A-சவுக்கடி; 189A-தன்னாமுனை; 189B-மயிலம்பாவெளி; 189C-ஆறுமுகத்தான் குடியிருப்பு 02; 189-ஆறுமுகத்தான் குடியிருப்பு 01 ஆகிய கிராம அலுவலர் பிரிவுகள்.

மாகாண சபைத் தேர்தல் தொகுதி இலக்கம் 3 – மண்முனை வடக்கு

தேர்தல் தொகுதி இலக்கமும் பெயரும்	தெரிவுசெய்ய வேண்டிய உறுப்பினர் தொகை
3 – மண்முனை வடக்கு	ஒன்று (1)

எல்லைகள் விளக்கம்:-

வடக்கே:- ஏறாவூர் பற்று பிரதேச செயலக பிரிவு மற்றும் கடல்.

கிழக்கே:- கடல்.

தெற்கே:- காத்தான்குடி பிரதேச செயலக பிரிவு மற்றும் கடலேரி.

மேற்கே:- கடலேரி மற்றும் ஏறாவூர் பற்று பிரதேச செயலக பிரிவு.

மேற்கூறிய தேர்தல் தொகுதிக்குள் உள்ளடக்கப்பட வேண்டிய பகுதிகள்:-

(1) மண்முனை வடக்கு பிரதேச செயலக பிரிவு.

மாகாண சபைத் தேர்தல் தொகுதி இலக்கம் 4 – மண்முனை பற்று

தேர்தல் தொகுதி இலக்கமும் பெயரும்	தெரிவுசெய்ய வேண்டிய உறுப்பினர் தொகை
4 – மண்முனை பற்று	ஒன்று (1)

எல்லைகள் விளக்கம்:-

வடக்கே:- மண்முனை வடக்கு பிரதேச செயலக பிரிவு மற்றும் கடல்.

கிழக்கே:- கடல்.

தெற்கே:- மண்முனை தென்,எருவில்பற்று பிரதேச செயலக பிரிவின் மிகுதிப் பகுதி.

மேற்கே:- கடலேரி.

மேற்கூறிய தேர்தல் தொகுதிக்குள் உள்ளடக்கப்பட வேண்டிய பகுதிகள்:-

(1) காத்தான்குடி பிரதேச செயலக பிரிவு.
(2) மண்முனை பற்று (ஆரையம்பதி) பிரதேச செயலக பிரிவு.
(3) மண்முனை தென்,எருவில்பற்று பிரதேச செயலக பிரிவிலுள்ள 126C-குருக்கள்மடம் வடக்கு; 126-குருக்கள்மடம் தெற்கு; 126A 1-செட்டிப்பாளையம் வடக்கு; 126A2-செட்டிப்பாளையம் தெற்கு; 123-மாங்காடு; 122-தேற்றாத்தீவு வடக்கு; 122A-தேற்றாத்தீவு தெற்கு; 122C-தேற்றாத்தீவு தெற்கு 02; 122B-தேற்றாத்தீவு தெற்கு 01 ஆகிய கிராம அலுவலர் பிரிவுகள்.

மாகாண சபைத் தேர்தல் தொகுதி இலக்கம் 5 – மண்முனை மேற்கு

தேர்தல் தொகுதி இலக்கமும் பெயரும்	தெரிவுசெய்ய வேண்டிய உறுப்பினர் தொகை
5 – மண்முனை மேற்கு	ஒன்று (1)

எல்லைகள் விளக்கம்:-

வடக்கே:- ஏறாவூர் பற்று பிரதேச செயலக பிரிவின் மிகுதிப் பகுதி.

கிழக்கே:- கடலேரி.

தெற்கே:- கடலேரி, போரதீவுப்பற்று பிரதேச செயலக பிரிவு மற்றும் அம்பாறை மாவட்டம்.

மேற்கே:- அம்பாறை மாவட்டம்.

மேற்கூறிய தேர்தல் தொகுதிக்குள் உள்ளடக்கப்பட வேண்டிய பகுதிகள்:-

(1) ஏறாவூர் நகரம் பிரதேச செயலக பிரிவு.
(2) மண்முனை மேற்கு பிரதேச செயலக பிரிவு.
(3) மண்முனை தென்மேற்கு பிரதேச செயலக பிரிவு.
(4) ஏறாவூர் பற்று பிரதேச செயலக பிரிவிலுள்ள 195A-கொடுவாமடு; 195-செங்கலடி 2; 193D-ஐயங்கேணி முஸ்லிம்; 195B-குமாரவேலியார் கிராமம்; 186-பங்குடாவெளி; 186A-வேப்பவட்டுவான்; 185A-கரடியனாறு; 185C-மரப்பாலம்; 185B-கித்துள்; 185-றூகம்; 146A-கோப்பாவெளி; 146-பெரியபுல்லுமலை; 135A-கெமுணுபுர ஆகிய கிராம அலுவலர் பிரிவுகள்.

மாகாண சபைத் தேர்தல் தொகுதி இலக்கம் 6 – போரதீவுப்பற்று

தேர்தல் தொகுதி இலக்கமும் பெயரும்	தெரிவுசெய்ய வேண்டிய உறுப்பினர் தொகை
6 – போரதீவுப்பற்று	ஒன்று (1)

எல்லைகள் விளக்கம்:-

வடக்கே:- மண்முனை தென்மேற்கு பிரதேச செயலக பிரிவு, கடலேரி, மற்றும் மண்முனை தென்,எருவில்பற்று பிரதேச செயலக பிரிவின் மிகுதிப் பகுதி.

கிழக்கே:- கடல்.

தெற்கே:- கடலேரி.

மேற்கே:- கடலேரி மற்றும் மண்முனை தென்மேற்கு பிரதேச செயலக பிரிவு.

மேற்கூறிய தேர்தல் தொகுதிக்குள் உள்ளடக்கப்பட வேண்டிய பகுதிகள்:-

(1) போரதீவுப்பற்று பிரதேச செயலக பிரிவு.
(2) மண்முனை தென்,எருவில்பற்று பிரதேச செயலக பிரிவிலுள்ள 119-களுதாவளை 01; 119B-களுதாவளை மத்தி; 119A-களுதாவளை 02; 117-களுதாவளை 03; 117A-களுதாவளை 04; 117B-களுதாவளை 04 சாந்திபுரம்; 116B-களுவாஞ்சிக்குடி வடக்கு 1; 116-களுவாஞ்சிக்குடி வடக்கு; 116C-பட்டிருப்பு; 115-எருவில் வடக்கு; 116A-களுவாஞ்சிக்குடி தெற்கு; 111-ஒந்தாச்சிமடம் வடக்கு; 115B-எருவில் கிழக்கு; 115A-எருவில் தெற்கு; 114B-

குருமண்வெளி 11 மேற்கு; 114-குருமண்வெளி 11 கிழக்கு; 114A-குருமண்வெளி 12; 110-மகிழூர் மேற்கு; 110C-மகிழூர் தென்மேற்கு; 110A-மகிழூர் கிழக்கு; 111A-ஒந்தாச்சிமடம் தெற்கு; 113-கோட்டைக்கல்லாறு வடக்கு; 113C-கோட்டைக்கல்லாறு மேற்கு; 110B-மகிழூர்முனை; 113B-கோட்டைக்கல்லாறு கிழக்கு; 113A-கோட்டைக்கல்லாறு தெற்கு; 76-பெரியகல்லாறு 01; 76A-பெரியகல்லாறு 01 தெற்கு; 75B- பெரியகல்லாறு 02 மேற்கு; 75-பெரியகல்லாறு 02; 75C-பெரியகல்லாறு 03 தெற்கு; 75A-பெரியகல்லாறு 03; 74-துறைநீலாவணை வடக்கு; 74B-துறைநீலாவணை வடக்கு 01; 74A-துறைநீலாவணை தெற்கு; 74C-துறைநீலாவணை தெற்கு 01 ஆகிய கிராம அலுவலர் பிரிவுகள்.

அம்பாறை மாவட்டம்

மாகாண சபைத் தேர்தல் தொகுதி இலக்கம்: 1 – தெஹியத்தகண்டிய

தேர்தல் தொகுதி இலக்கமும் பெயரும்	தெரிவுசெய்ய வேண்டிய உறுப்பினர் தொகை
1 – தெஹியத்தகண்டிய	**ஒன்று (1)**

எல்லைகள் விளக்கம்:-

வடக்கே:- பொலநறுவை மாவட்டம் மற்றும் மட்டக்களப்பு மாவட்டம்.

கிழக்கே:- மட்டக்களப்பு மாவட்டம்.

தெற்கே:- மஹாஓயா பிரதேச செயலக பிரிவின் மிகுதிப் பகுதி, மொனராகலை மாவட்டம் மற்றும் பதுளை மாவட்டம்.

மேற்கே:- பதுளை மாவட்டம் மற்றும் மாத்தளை மாவட்டம்.

மேற்கூறிய தேர்தல் தொகுதிக்குள் உள்ளடக்கப்பட வேண்டிய பகுதிகள்:-

(10) தெஹியத்தகண்டிய பிரதேச செயலக பிரிவு.

(11) பதியதலாவ பிரதேச செயலக பிரிவு.

(12) மஹாஓயா பிரதேச செயலக பிரிவிலுள்ள 144B/1-போகமுயாய; 144B-உனுவதுர புபுல; 144A/1-இத்தபொல; 144D-தெபல்பொல; 144-மஹஓயா; 137A/1-தம்பதெனிய; 144A-கெகிரிஹேன; 137A/2-குடாஹரஸ்கல ஆகிய கிராம அலுவலர் பிரிவுகள்.

மாகாண சபைத் தேர்தல் தொகுதி இலக்கம்: 2 – உஹண

தேர்தல் தொகுதி இலக்கமும் பெயரும்	தெரிவுசெய்ய வேண்டிய உறுப்பினர் தொகை
2 – உஹண	**ஒன்று (1)**

எல்லைகள் விளக்கம்:-

வடக்கே:-	மட்டக்களப்பு மாவட்டம்.
கிழக்கே:-	மட்டக்களப்பு மாவட்டம், கல்முனை (தமிழ்ப்பிரிவு) பிரதேச செயலக பிரிவு, கல்முனை பிரதேச செயலக பிரிவு, சாய்ந்தமருது பிரதேச செயலக பிரிவு மற்றும் சம்மாந்துறை பிரதேச செயலக பிரிவு.
தெற்கே:-	சம்மாந்துறை பிரதேச செயலக பிரிவு, அம்பாறை பிரதேச செயலக பிரிவு மற்றும் மொனராகலை மாவட்டம்.
மேற்கே:-	மொனராகலை மாவட்டம் மற்றும் மஹாஓயா பிரதேச செயலக பிரிவின் மிகுதிப் பகுதி.

மேற்கூறிய தேர்தல் தொகுதிக்குள் உள்ளடக்கப்பட வேண்டிய பகுதிகள்:-

(1) உஹண பிரதேச செயலக பிரிவு.

(2) நாவிதன்வெளி பிரதேச செயலக பிரிவு.

(3) மஹாஓயா பிரதேச செயலக பிரிவிலுள்ள 145-டெம்பிட்டிய; 145A-புலாவல; 144C-பெதிரெக்க; 136A/2-சமகிபுர; 136A/1-பொறபொல; 136-கேலவின்ன; 137-லாஹுகல; 136B-பொல்லேபெத்த; 136A-அரன்தலாவை ஆகிய கிராம அலுவலர் பிரிவுகள்.

மாகாண சபைத் தேர்தல் தொகுதி இலக்கம்: 3 – கல்முனை

தேர்தல் தொகுதி இலக்கமும் பெயரும்	தெரிவுசெய்ய வேண்டிய உறுப்பினர் தொகை
3 – கல்முனை	**ஒன்று (1)**

எல்லைகள் விளக்கம்:-

வடக்கே:-	மட்டக்களப்பு மாவட்டம்.
கிழக்கே:-	கடல்.
தெற்கே:-	காரைதீவு பிரதேச செயலக பிரிவு.
மேற்கே:-	சம்மாந்துறை பிரதேச செயலக பிரிவு மற்றும் நாவிதன்வெளி பிரதேச செயலக பிரிவு

மேற்கூறிய தேர்தல் தொகுதிக்குள் உள்ளடக்கப்பட வேண்டிய பகுதிகள்:-

(1) கல்முனை (தமிழ்ப்பிரிவு) பிரதேச செயலக பிரிவு.

(2) கல்முனை பிரதேச செயலக பிரிவு

(3) சாய்ந்தமருது பிரதேச செயலக பிரிவு.

மாகாண சபைத் தேர்தல் தொகுதி இலக்கம்: 4 – சம்மாந்துறை

தேர்தல் தொகுதி இலக்கமும் பெயரும்	தெரிவுசெய்ய வேண்டிய உறுப்பினர் தொகை
4 – சம்மாந்துறை	**ஒன்று (1)**

எல்லைகள் விளக்கம்:-

வடக்கே:- நாவிதன்வெளி பிரதேச செயலக பிரிவு மற்றும் சாய்ந்தமருது பிரதேச செயலக பிரிவு.

கிழக்கே:- கடல்.

தெற்கே:- அட்டாளைச்சேனை பிரதேச செயலக பிரிவு மற்றும் சம்மாந்துறை பிரதேச செயலக பிரிவின் மிகுதிப் பகுதி.

மேற்கே:- அம்பாறை பிரதேச செயலக பிரிவு மற்றும் உஹண பிரதேச செயலக பிரிவு.

மேற்கூறிய தேர்தல் தொகுதிக்குள் உள்ளடக்கப்பட வேண்டிய பகுதிகள்:-

(1) நிந்தவூர் பிரதேச செயலக பிரிவு.

(2) காரைதீவு பிரதேச செயலக பிரிவு.

(3) சம்மாந்துறை பிரதேச செயலக பிரிவிலுள்ள 92F-வீரமுனை 04; 81-சம்மாந்துறை 08; 80-சம்மாந்துறை 06; 77-தமிழ் பிரிவு 01; 77E-தமிழ் பிரிவு 04; 77C-தமிழ் பிரிவு 02; 78C-சம்மாந்துறை 01; 78-சம்மாந்துறை 02; 78B-சம்மாந்துறை 05; 92A-கருவாட்டுக்கல் 01; 92H-கருவாட்டுக்கல் 03; 92G-கருவாட்டுக்கல் 02; 92C-சம்மாந்துறை 11; 92B-சம்மாந்துறை 10; 81A-சம்மாந்துறை 09; 80A-சம்மாந்துறை 07; 78A-சம்மாந்துறை 04; 77D-தமிழ் பிரிவு 03; 77B-மட்டக்களப்பு தரவை 02; 77A-மட்டக்களப்பு தரவை 01; 78D-சம்மாந்துறை 03; 92I-வீரமுனை 03; 92E-வீரமுனை 02; 92-வீரமுனை 01; 92D-சம்மாந்துறை 12; 89D-மல்வத்த 02; 79-புலொக் 'ஜே' கிழக்கு 01; 79R-புலொக் 'ஜே' மேற்கு 02; 79M-கல்லரச்சல் 02; 79A-புலொக் 'ஜே' மேற்கு 01; 79N-கல்லரச்சல் 03; 79B-உடங்க 01; 79G-உடங்க 02; 79C-விளினயடி 01; 79E-சென்னல் கிராமம் 01; 79H-சென்னல் கிராமம் 02; 79L-புளொக் 'ஜே' கிழக்கு 03; 79K-புலொக் 'ஜே' கிழக்கு 02; 79F-மலையடி கிராமம் 01; 79P-மலையடி கிராமம் 03; 89E-மல்வத்த 03; 89-மல்வத்த 01; 82-மல்கம்பிட்டி; 79Q-மலையடி கிராமம் 04; 79O-மலையடி கிராமம் 02; 79I-விளினயடி 02; 79J-விளினயடி 03; 79D-கல்லரச்சல் 01; 89A-மல்வத்த 04 ஆகிய கிராம அலுவலர் பிரிவுகள்.

மாகாண சபைத் தேர்தல் தொகுதி இலக்கம்: 5 – அட்டாளைச்சேனை

தேர்தல் தொகுதி இலக்கமும் பெயரும்	தெரிவுசெய்ய வேண்டிய உறுப்பினர் தொகை
5 – அட்டாளைச்சேனை	**ஒன்று (1)**

எல்லைகள் விளக்கம்:-

வடக்கே:- சம்மாந்துறை பிரதேச செயலக பிரிவின் மிகுதிப் பகுதி மற்றும் நிந்தவூர் பிரதேச செயலக பிரிவு.

கிழக்கே:- கடல்.

தெற்கே:- ஆலயடிவேம்பு பிரதேச செயலக பிரிவு மற்றும் தமண பிரதேச செயலக பிரிவு.

மேற்கே:- தமண பிரதேச செயலக பிரிவு மற்றும் அம்பாறை பிரதேச செயலக பிரிவு.

மேற்கூறிய தேர்தல் தொகுதிக்குள் உள்ளடக்கப்பட வேண்டிய பகுதிகள்:-

(1) அட்டாளைச்சேனை பிரதேச செயலக பிரிவு.
(2) இறக்காமம் பிரதேச செயலக பிரிவு.
(3) அக்கரைப்பற்று பிரதேச செயலக பிரிவு.
(4) சம்மாந்துறை பிரதேச செயலக பிரிவிலுள்ள 89C-வளதாபிட்டி 02; 89B- வளதாபிட்டி 01 ஆகிய கிராம அலுவலர் பிரிவுகள்.

மாகாண சபைத் தேர்தல் தொகுதி இலக்கம்: 6 – அம்பாறை

தேர்தல் தொகுதி இலக்கமும் பெயரும்	தெரிவுசெய்ய வேண்டிய உறுப்பினர் தொகை
6 – அம்பாறை	**ஒன்று (1)**

எல்லைகள் விளக்கம்:-

வடக்கே:- உஹண பிரதேச செயலக பிரிவு.

கிழக்கே:- சம்மாந்துறை பிரதேச செயலக பிரிவு, இறக்காமம் பிரதேச செயலக பிரிவு, அக்கரைப்பற்று பிரதேச செயலக பிரிவு, ஆலயடிவேம்பு பிரதேச செயலக பிரிவு, திருக்கோவில் பிரதேச செயலக பிரிவு மற்றும் பொத்துவில் பிரதேச செயலக பிரிவு.

தெற்கே:- பொத்துவில் பிரதேச செயலக பிரிவு, லாஹுகல பிரதேச செயலக பிரிவின் மிகுதிப் பகுதி மற்றும் மொனராகலை மாவட்டம்.

மேற்கே:- மொனராகலை மாவட்டம்.

மேற்கூறிய தேர்தல் தொகுதிக்குள் உள்ளடக்கப்பட வேண்டிய பகுதிகள்:-

(1) அம்பாறை பிரதேச செயலக பிரிவு.
(2) தமண பிரதேச செயலக பிரிவு.
(3) லாஹுகல பிரதேச செயலக பிரிவிலுள்ள PP13-கந்தஹிந்தகம; PP12-ஹுலன்னுகே மேற்கு; PP/11-ஹுலன்னுகே; PP10-பழைய லாஹுகல; PP09-லாஹுகல; PP08-தேவாலேகொட ஆகிய கிராம அலுவலர் பிரிவுகள்.

மாகாண சபைத் தேர்தல் தொகுதி இலக்கம்: 7 – பொத்துவில்

தேர்தல் தொகுதி இலக்கமும் பெயரும்	தெரிவுசெய்ய வேண்டிய உறுப்பினர் தொகை
7 – பொத்துவில்	**ஒன்று (1)**

எல்லைகள் விளக்கம்:-

வடக்கே:- தமண பிரதேச செயலக பிரிவு மற்றும் அக்கரைப்பற்று பிரதேச செயலக பிரிவு.

கிழக்கே:- கடல்.

தெற்கே:- கடல், அம்பாந்தோட்டை மாவட்டம் மற்றும் மொனராகலை மாவட்டம்.

மேற்கே:- மொனராகலை மாவட்டம், லாஹுகல பிரதேச செயலக பிரிவின் மிகுதிப் பகுதி மற்றும் தமண பிரதேச செயலக பிரிவு,

மேற்கூறிய தேர்தல் தொகுதிக்குள் உள்ளடக்கப்பட வேண்டிய பகுதிகள்:-

(1) ஆலயடிவேம்பு பிரதேச செயலக பிரிவு.
(2) திருக்கோவில் பிரதேச செயலக பிரிவு.
(3) பொத்துவில் பிரதேச செயலக பிரிவு.
(4) லாஹுகல பிரதேச செயலக பிரிவிலுள்ள PP07-பன்சல்கொட; PP03-பானம மேற்கு; PP06-சாஸ்திரவெல; PP05-பானம மத்தி; PP/04-பானம வடக்கு; PP02-பானம தெற்கு ஆகிய கிராம அலுவலர் பிரிவுகள்.

திருகோணமலை மாவட்டம்

மாகாண சபைத் தேர்தல் தொகுதி இலக்கம்: 1 – குச்சவெளி

தேர்தல் தொகுதி இலக்கமும் பெயரும்	தெரிவுசெய்ய வேண்டிய உறுப்பினர் தொகை
1 – குச்சவெளி	**ஒன்று (1)**

எல்லைகள் விளக்கம்:-

வடக்கே:- முல்லைத்தீவு மாவட்டம் மற்றும் கடல்.

கிழக்கே:- கடல்.

தெற்கே:- கடல், திருகோணமலை பட்டிணமும் சூழலும் பிரதேச செயலக பிரிவின் மிகுதிப் பகுதி, திருகோணமலை குடா, தம்பலகாமம் பிரதேச செயலக பிரிவு, மொறவெவ பிரதேச செயலக பிரிவு மற்றும் கோமறன்கடவல பிரதேச செயலக பிரிவின் மிகுதிப் பகுதி.

மேற்கே:- அநுராதபுரம் மாவட்டம் மற்றும் முல்லைத்தீவு மாவட்டம்.

மேற்கூறிய தேர்தல் தொகுதிக்குள் உள்ளடக்கப்பட வேண்டிய பகுதிகள்:-

(13) பதவி ஸ்ரீ புர பிரதேச செயலக பிரிவு.
(14) குச்சவெளி பிரதேச செயலக பிரிவு.
(15) கோமறன்கடவல பிரதேச செயலக பிரிவிலுள்ள 231-ஹோமரங்கடவல; 232-கல்கடவல; 232A-பம்புறுகஸ்வெவ; 233-மதவாச்சி; 233A-கிவுலகடவல; 233B-புலிகண்டிகுளம்; 233C-மயிலவெவ; 233D-பக்மீகம ஆகிய கிராம அலுவலர் பிரிவுகள்.
(16) திருகோணமலை பட்டிணமும் சூழலும் பிரதேச செயலக பிரிவிலுள்ள 243E-வில்கம; 243Q-வெல்வேரி; 243B-கன்னியா; 242B-இலுப்பைக்குளம்; 242-சாம்பல்தீவு; 242A-சல்லி; 243-உப்புவெளி; 243L-புளியங்குளம்; 243N-வரோதயநகர்; 243J-பீலியடி; 243K-மாங்காயூத்து; 243A-ஆந்தன்குளம்; 243M-செல்வநாயகம்புரம்; 229F-முத்துநகர்; 229E-கப்பல்துறை ஆகிய கிராம அலுவலர் பிரிவுகள்.

மாகாண சபைத் தேர்தல் தொகுதி இலக்கம்: 2 – திருகோணமலை

தேர்தல் தொகுதி இலக்கமும் பெயரும்	தெரிவுசெய்ய வேண்டிய உறுப்பினர் தொகை
2 – திருகோணமலை	**ஒன்று (1)**

எல்லைகள் விளக்கம்:-

வடக்கே:-	திருகோணமலை பட்டிணமும் சூழலும் பிரதேச செயலக பிரிவின் மிகுதிப் பகுதி.
கிழக்கே:-	கடல்.
தெற்கே:-	திருகோணமலை குடா.
மேற்கே:-	திருகோணமலை குடா மற்றும் திருகோணமலை பட்டிணமும் சூழலும் பிரதேச செயலக பிரிவின் மிகுதிப் பகுதி.

மேற்கூறிய தேர்தல் தொகுதிக்குள் உள்ளடக்கப்பட வேண்டிய பகுதிகள்:-

(1) திருகோணமலை பட்டிணமும் சூழலும் பிரதேச செயலக பிரிவிலுள்ள 243H-சிங்ஹபுர; 243P-கோவிலடி; 243D-பாலையூற்று; 244N-அபயபுரம்; 243C-அன்புவெளிபுரம்; 243I-மிஹிந்துபுர; 244O-ஜின்னாநகர்; 243G-முருகாபுரி; 243F-திருக்கடலூர்; 244K-பட்டணத்தெரு; 244L-பெருந்தெரு; 244Q-சிவபூரி; 244R-லிங்கநகர்; 244M-மட்கோவ்; 243O-பூம்புகார்; 229B-சுமேதங்கரபுர; 229D-காவட்டிகுடா; 229C-நாச்சிக்குடா; 229-வெள்ளைமணல்; 229A-சீனன்குடா; 244P-உவர்மலை; 244H-தில்லைநகர்; 244J-அரசடி; 244F-மனையாவெளி; 244I-சோனகவாடி; 244G-அருணகிரி நகர்; 244E-வில்லூண்டி ஆகிய கிராம அலுவலர் பிரிவுகள்.

மாகாண சபைத் தேர்தல் தொகுதி இலக்கம்: 3 – கிண்ணியா

தேர்தல் தொகுதி இலக்கமும் பெயரும்	தெரிவுசெய்ய வேண்டிய உறுப்பினர் தொகை
3 – கிண்ணியா	**ஒன்று (1)**

எல்லைகள் விளக்கம்:-

வடக்கே:-	தம்பலகாமம் பிரதேச செயலக பிரிவின் மிகுதிப் பகுதி, மொறவெவ பிரதேச செயலக பிரிவு, திருகோணமலை பட்டிணமும் சூழலும் பிரதேச செயலக பிரிவு மற்றும் திருகோணமலை குடா.
கிழக்கே:-	திருகோணமலை குடா, கிண்ணியா பிரதேச செயலக பிரிவின் மிகுதிப் பகுதி மற்றும் சேருவில பிரதேச செயலக பிரிவு.
தெற்கே:-	கந்தளாய் பிரதேச செயலக பிரிவு.
மேற்கே:-	தம்பலகாமம் பிரதேச செயலக பிரிவின் மிகுதிப் பகுதி.

மேற்கூறிய தேர்தல் தொகுதிக்குள் உள்ளடக்கப்பட வேண்டிய பகுதிகள்:-

(1) தம்பலகாமம் பிரதேச செயலக பிரிவிலுள்ள 228-பாலம்போட்டாறு; 228J-புதுக்குடியிருப்பு; 228I-பொற்கேணி; 228H-மீராநகர்; 228E-சிராஜ் நகர்; 228K-கோவில்குடியிருப்பு; 228A-தம்பலகாமம் தெற்கு; 228G-மொல்லிப்பொத்தானை வடக்கு; 228B-மொல்லிப்பொத்தானை; 228F-மொல்லிப்பொத்தானை கிழக்கு ஆகிய கிராம அலுவலர் பிரிவுகள்.

(2) கிண்ணியா பிரதேச செயலக பிரிவிலுள்ள 226I-முனைச்சேனை; 226P-மணியரசன்குளம்; 225C-மாஞ்சோலை; 226C-மாலிந்துறை; 226O-மஜீட் நகர்; 226L-மஹரூப் கிராமம்; 225E-மஹரூப் நகர்; 226Q-ஆயிலியடி; 225F-அன்னல் நகர்; 226A-எகுத்தர் நகர்; 226E-குட்டிகராச்சி; 226G-குறிஞ்சாக்கேணி; 225D-மாஞ்சோலச்சேனை; 226M-நடுஊத்து; 226H-நடுத்தீவு; 226B-பெரியகிண்ணியா; 226-பெரியாத்துமுனை; 225H-பூவரசன்தீவு; 226D-கிண்ணியா; 226J-கச்சகொடித்தீவு; 225B-கட்டையாறு; 226K-காக்காமுனை; 225-ரஹுமானியா நகர்; 225I-சம்மாவச்சைத்தீவு; 225A-சின்ன கிண்ணியா; 226N-சூரங்கல் ஆகிய கிராம அலுவலர் பிரிவுகள்.

மாகாண சபைத் தேர்தல் தொகுதி இலக்கம்: 4 – சேருவில

தேர்தல் தொகுதி இலக்கமும் பெயரும்	தெரிவுசெய்ய வேண்டிய உறுப்பினர் தொகை
4 – சேருவில	**ஒன்று (1)**

எல்லைகள் விளக்கம்:-

வடக்கே:-	கோமறன்கடவல பிரதேச செயலக பிரிவின் மிகுதிப் பகுதி மற்றும் குச்சவெளி பிரதேச செயலக பிரிவு.
கிழக்கே:-	குச்சவெளி பிரதேச செயலக பிரிவு, திருகோணமலை பட்டிணமும் சூழலும் பிரதேச செயலக பிரிவு, தம்பலகாமம் பிரதேச செயலக பிரிவின் மிகுதிப் பகுதி, கிண்ணியா பிரதேச செயலக பிரிவு, மூதூர் பிரதேச செயலக பிரிவு மற்றும் சேருவில பிரதேச செயலக பிரிவின் மிகுதிப் பகுதி.
தெற்கே:-	வெருகல் (ஈச்சலம்பற்று) பிரதேச செயலக பிரிவு மற்றும் பொலநறுவை மாவட்டம்.
மேற்கே:-	பொலநறுவை மாவட்டம் மற்றும் அநுராதபுரம் மாவட்டம்.

மேற்கூறிய தேர்தல் தொகுதிக்குள் உள்ளடக்கப்பட வேண்டிய பகுதிகள்:-

(1) மொறவெவ பிரதேச செயலக பிரிவு.

(2) கந்தளாய் பிரதேச செயலக பிரிவு.

(3) கோமறன்கடவல பிரதேச செயலக பிரிவிலுள்ள 231C-கல்யானபுரம் ; 232B-கந்தமலாவ ஆகிய கிராம அலுவலர் பிரிவுகள்.

(4) தம்பலகாமம் பிரதேச செயலக பிரிவிலுள்ள 228L-கல்மெட்டியாவ வடக்கு; 228C-கல்மெட்டியாவ தெற்கு ஆகிய கிராம அலுவலர் பிரிவுகள்.

(5) சேருவில பிரதேச செயலக பிரிவிலுள்ள 217B-நீலபொல; 217C-சமகிபுர; 217-தெஹிவத்த; 215E-காவன்திஸ்ஸபுர; 215-சேருவில; 215D-சுமேதங்கரபுர; 215C-மஹிந்தபுர; 215F-சேருநுவர; 215A-மகாவலிகம; 217E-லிங்கபுரம்; 217D-அரியமாங்கேணி; 217G-சிரிமங்களபுர; 217A-சோமபுர ஆகிய கிராம அலுவலர் பிரிவுகள்.

மாகாண சபைத் தேர்தல் தொகுதி இலக்கம்: 5 – மூதூர்

தேர்தல் தொகுதி இலக்கமும் பெயரும்	தெரிவுசெய்ய வேண்டிய உறுப்பினர் தொகை
5 – மூதூர்	**ஒன்று (1)**

எல்லைகள் விளக்கம்:-

வடக்கே:- திருகோணமலை குடா.

கிழக்கே:- கடல்.

தெற்கே:- மட்டக்களப்பு மாவட்டம் மற்றும் பொலநறுவை மாவட்டம்.

மேற்கே:- சேருவில பிரதேச செயலக பிரிவின் மிகுதிப் பகுதி மற்றும் கிண்ணியா பிரதேச செயலக பிரிவின் மிகுதிப் பகுதி.

மேற்கூறிய தேர்தல் தொகுதிக்குள் உள்ளடக்கப்பட வேண்டிய பகுதிகள்:-

(1) மூதூர் பிரதேச செயலக பிரிவு.
(2) வெருகல் (ஈச்சலம்பற்று) பிரதேச செயலக பிரிவு.
(3) கிண்ணியா பிரதேச செயலக பிரிவிலுள்ள 225J-ஆலங்கேணி; 225L-ஈச்சந்தீவு; 226F-இடிமன்; 225G-பைஸால் நகர்; 225K-உப்பாறு ஆகிய கிராம அலுவலர் பிரிவுகள்.
(4) சேருவில பிரதேச செயலக பிரிவிலுள்ள 217F-சிவபுரம்; 215G-தங்கநகர்; 215B-நாவற்கேணிக்காடு ஆகிய கிராம அலுவலர் பிரிவுகள்.

குருநாகல் மாவட்டம்

மாகாண சபைத் தேர்தல் தொகுதி இலக்கம் 1 – கல்கமுவ

தேர்தல் தொகுதி இலக்கமும் பெயரும்	தெரிவுசெய்ய வேண்டிய உறுப்பினர் தொகை
1 – கல்கமுவ	ஒன்று (1)

எல்லைகள் விளக்கம்:-

வடக்கே:- அநுராதபுரம் மாவட்டம்.

கிழக்கே:- அநுராதபுரம் மாவட்டம் மற்றும் எஹெட்டுவெவ பிரதேச செயலக பிரிவின் மிகுதிப் பகுதி.

தெற்கே:- மாகோ பிரதேச செயலக பிரிவு, அம்பன்பொல பிரதேச செயலக பிரிவு மற்றும் கொட்டவெஹெர பிரதேச செயலக பிரிவு.

மேற்கே:- புத்தளம் மாவட்டம்.

மேற்கூறிய தேர்தல் தொகுதிக்குள் உள்ளடக்கப்பட வேண்டிய பகுதிகள்:-

(17) கிரிபாவ பிரதேச செயலக பிரிவு.

(18) கல்கமுவ பிரதேச செயலக பிரிவு.

(19) எஹெட்டுவெவ பிரதேச செயலக பிரிவிலுள்ள 115-இஹலதிகண; 114-நிதலவ; 117-கலபிட்டதிகண; 118-எதினிமலே; 119-றத்ணதிவுல்வெவ; 116-நிதோகம; 121-எஹட்டுவெவ; 130-நாகொளகனே; 75-வெஹகொடயாய; 74-யத்தேஸ்ஸாவ; 132-அத்தரகல்ல; 131-குருகொட; 129-ஏரியாவ; 128-ஹுனுகல்லாவ; 127-திம்பிரியாவ மற்றும் 126-நபடாவ ஆகிய கிராம அலுவலர் பிரிவுகள்.

மாகாண சபைத் தேர்தல் தொகுதி இலக்கம் 2 – பொல்பித்திகம

தேர்தல் தொகுதி இலக்கமும் பெயரும்	தெரிவுசெய்ய வேண்டிய உறுப்பினர் தொகை
2 – பொல்பித்திகம	ஒன்று (1)

எல்லைகள் விளக்கம்:-

வடக்கே:-	அநுராதபுரம் மாவட்டம்.
கிழக்கே:-	அநுராதபுரம் மாவட்டம் மற்றும் மாத்தளை மாவட்டம்.
தெற்கே:-	இப்பாகமுவ பிரதேச செயலக பிரிவு மற்றும் கனேவத்த பிரதேச செயலக பிரிவின் மிகுதிப் பகுதி.
மேற்கே:-	கனேவத்த பிரதேச செயலக பிரிவின் மிகுதிப் பகுதி, மாகோ பிரதேச செயலக பிரிவு எஹெட்டுவெவ பிரதேச செயலக பிரிவின் மிகுதிப் பகுதி மற்றும் கல்கமுவ பிரதேச செயலக பிரிவு.

மேற்கூறிய தேர்தல் தொகுதிக்குள் உள்ளடக்கப்பட வேண்டிய பகுதிகள்:-

(1) பொல்பித்திகம பிரதேச செயலக பிரிவு.

(2) எஹெட்டுவெவ பிரதேச செயலக பிரிவிலுள்ள 102-மெதின்நோருவ; 101-மஹவெலிதன்ன; 100-அந்தரவெவ; 104-போங்கம; 105-கட்டுகம்பலகம ; 107-மஹகத்னோருவ; 103-வெலியாவ; 113-மக்குலாவ; 112-விகாதெனிகம; 108-குடா கதனோருவ; 106-வேதெனிகம; 109-பொத்தானேகம; 110-முதியன்நாகம; 111-திவுல்கனே; 120-ஹித்தாவ; 122-கதுருவெவ; 124-இஹல எம்போகம; 123-மஹ எம்போகம மற்றும் 125-வலத்வெவ ஆகிய கிராம அலுவலர் பிரிவுகள்.

(3) கனேவத்த பிரதேச செயலக பிரிவிலுள்ள 443-வடுவாவ; 430-சந்தானாகம; 429-கும்புக்கெட்டே; 432-ஹெட்டிகம; 431-பொரழுவ; 434-நிககொல்ல; 433-தித்தவெல்ல; 428-ஜகபாகம; 444-நெரியாவ; 440-அரங்கலே ஆகிய கிராம அலுவலர் பிரிவுகள்.

மாகாண சபைத் தேர்தல் தொகுதி இலக்கம் 3 – மாகோ

தேர்தல் தொகுதி இலக்கமும் பெயரும்	தெரிவுசெய்ய வேண்டிய உறுப்பினர் தொகை
3 – மாகோ	ஒன்று (1)

எல்லைகள் விளக்கம்:-

வடக்கே:- கல்கமுவ பிரதேச செயலக பிரிவு மற்றும் எஹெட்டுவெவ பிரதேச செயலக பிரிவு.

கிழக்கே:- பொல்பித்திகம பிரதேச செயலக பிரிவு.

தெற்கே:- கனேவத்த பிரதேச செயலக பிரிவின் மிகுதிப் பகுதி, குருணாகலை பிரதேச செயலக பிரிவு மற்றும் வாரியப்பொல பிரதேச செயலக பிரிவு,

மேற்கே:- நிக்கவெரட்டிய பிரதேச செயலக பிரிவு மற்றும் கொட்டவெஹெர பிரதேச செயலக பிரிவு.

மேற்கூறிய தேர்தல் தொகுதிக்குள் உள்ளடக்கப்பட வேண்டிய பகுதிகள்:-

(1) அம்பன்பொல பிரதேச செயலக பிரிவு.
(2) மாகோ பிரதேச செயலக பிரிவு.
(3) கனேவத்த பிரதேச செயலக பிரிவிலுள்ள 458-திகன்கோன்வெவ; 457-வெரகல; 459-திம்பிரிவெவ; 451-கெகுலாவல; 450-திவுல்வெவ; 449-பொத்துவாகொன்ன; 454-குடா உயன்கல்ல; 455-உயன்கல்ல; 456-கலடுவாகம; 453-அழுத்கம; 448-சீரங்கொட; 445-தம்பகல்ல; 446-பன்னவ; 452-நெலவ; 462-மகுல்மடே; 463-ஹிந்தவெவ; 447-நெழும்பத்கம; 464-மாலகமுவ; 465-வேகொல்ல; 469-மகுல்வெவ; 470-தந்திரிகம; 471-கிரிந்திவெல்மட/ கலகெதர ஆகிய கிராம அலுவலர் பிரிவுகள்.

மாகாண சபைத் தேர்தல் தொகுதி இலக்கம் 4 – நிக்கவெரட்டிய

தேர்தல் தொகுதி இலக்கமும் பெயரும்	தெரிவுசெய்ய வேண்டிய உறுப்பினர் தொகை
4 – நிக்கவெரட்டிய	ஒன்று (1)

எல்லைகள் விளக்கம்:-

வடக்கே:- புத்தளம் மாவட்டம் மற்றும் கல்கமுவ பிரதேச செயலக பிரிவு.

கிழக்கே:- அம்பன்பொல பிரதேச செயலக பிரிவு மற்றும் மாகோ பிரதேச செயலக பிரிவு.

தெற்கே:- வாரியப்பொல பிரதேச செயலக பிரிவு, கொபெய்கனே பிரதேச செயலக பிரிவு, பண்டுவஸ்நுவர மேற்கு பிரதேச செயலக பிரிவு மற்றும் பிங்கிரிய பிரதேச செயலக பிரிவின் மிகுதிப் பகுதி.

மேற்கே:- புத்தளம் மாவட்டம்.

மேற்கூறிய தேர்தல் தொகுதிக்குள் உள்ளடக்கப்பட வேண்டிய பகுதிகள்:-

(1) கொட்டவெஹெர பிரதேச செயலக பிரிவு.
(2) ரஸ்நாயக்கபுர பிரதேச செயலக பிரிவு.
(3) நிக்கவெரட்டிய பிரதேச செயலக பிரிவு.

(4) பிங்கிரிய பிரதேச செயலக பிரிவிலுள்ள 1455-மொலஎலிய; 1456-கெட்டுலாவ; 1446-பஹல தலம்பொல; 1448-இஹல கோன்கந்தவல; 1444-பண்டாரி கல்கொட; 1443-மானெழும்புவ; 1449-பஹல கினியம; 1450-கினியம கிழக்கு ; 1447-புவக்கஹக்கடவல ஆகிய கிராம அலுவலர் பிரிவுகள்.

மாகாண சபைத் தேர்தல் தொகுதி இலக்கம் 5 – வாரியப்பொல

தேர்தல் தொகுதி இலக்கமும் பெயரும்	தெரிவுசெய்ய வேண்டிய உறுப்பினர் தொகை
5 – வாரியப்பொல	ஒன்று (1)

எல்லைகள் விளக்கம்:-

வடக்கே:- ரஸ்நாயக்கபுர பிரதேச செயலக பிரிவு, நிக்கவெரட்டிய பிரதேச செயலக பிரிவு மற்றும் மாகோ பிரதேச செயலக பிரிவு.

கிழக்கே:- மாகோ பிரதேச செயலக பிரிவு மற்றும் கனேவத்த பிரதேச செயலக பிரிவு.

தெற்கே:- கனேவத்த பிரதேச செயலக பிரிவு, குருணாகலை பிரதேச செயலக பிரிவு, மாஸ்பொத்த பிரதேச செயலக பிரிவு, பமுணகொட்டுவ பிரதேச செயலக பிரிவு, பண்டுவஸ்நுவர கிழக்கு பிரதேச செயலக பிரிவு மற்றும் பண்டுவஸ்நுவர மேற்கு பிரதேச செயலக பிரிவு.

மேற்கே:- பண்டுவஸ்நுவர மேற்கு பிரதேச செயலக பிரிவு, பிங்கிரிய பிரதேச செயலக பிரிவு மற்றும் ரஸ்நாயக்கபுர பிரதேச செயலக பிரிவு.

மேற்கூறிய தேர்தல் தொகுதிக்குள் உள்ளடக்கப்பட வேண்டிய பகுதிகள்:-

(1) வாரியப்பொல பிரதேச செயலக பிரிவு.
(2) கொபெய்கனே பிரதேச செயலக பிரிவு.

மாகாண சபைத் தேர்தல் தொகுதி இலக்கம் 6 – குருணாகலை வடக்கு

தேர்தல் தொகுதி இலக்கமும் பெயரும்	தெரிவுசெய்ய வேண்டிய உறுப்பினர் தொகை
6 – குருணாகலை வடக்கு	ஒன்று (1)

எல்லைகள் விளக்கம்:-

வடக்கே:- வாரியப்பொல பிரதேச செயலக பிரிவு மற்றும் கனேவத்த பிரதேச செயலக பிரிவு.

கிழக்கே:- கனேவத்த பிரதேச செயலக பிரிவு மற்றும் இப்பாகமுவ பிரதேச செயலக பிரிவு.

தெற்கே:- மல்லவபிட்டிய பிரதேச செயலக பிரிவு, குருணாகலை பிரதேச செயலக பிரிவின் மிகுதிப் பகுதி மற்றும் வீரம்புகெதர பிரதேச செயலக பிரிவு.

மேற்கே:- வீரம்புகெதர பிரதேச செயலக பிரிவு மற்றும் பண்டுவஸ்நுவர கிழக்கு பிரதேச செயலக பிரிவின் மிகுதிப் பகுதி.

மேற்கூறிய தேர்தல் தொகுதிக்குள் உள்ளடக்கப்பட வேண்டிய பகுதிகள்:-

(1) பமுணகொட்டுவ பிரதேச செயலக பிரிவு.
(2) மாஸ்பொத்த பிரதேச செயலக பிரிவு.
(3) பண்டுவஸ்நுவர கிழக்கு பிரதேச செயலக பிரிவிலுள்ள 1363-கொழம்பகம; 1362-கல்லெஹெபிடிய; 1365-ரனோராவ; 1364-கடுமுழுவ ஆகிய கிராம அலுவலர் பிரிவுகள்.
(4) குருணாகலை பிரதேச செயலக பிரிவிலுள்ள 769-கலட்டுவாபெலஸ்ஸ; 770-சீராதுன்ன; 767-சேருவாவ; 768-புப்போவ; 766-தல்விட்ட; 763-வரத்தன; 765-பஹல வரத்தன; 764-ரங்கம; 759-வெல்லவ; 771-கினிகராவ; 757-பஹல ஹத்திரவலான; 758-தலட்டுவ; 761-ரிக்கில்லகமுவ; 760-தெமட்டகொல்ல; 762-புதனாப்பிட்டிய; 756-இஹல ஹத்திரவலான; 772-மஹகந்தேகம ஆகிய கிராம அலுவலர் பிரிவுகள்.

மாகாண சபைத் தேர்தல் தொகுதி இலக்கம் 7 – இப்பாகமுவ

தேர்தல் தொகுதி இலக்கமும் பெயரும்	தெரிவுசெய்ய வேண்டிய உறுப்பினர் தொகை
7 – இப்பாகமுவ	ஒன்று (1)

எல்லைகள் விளக்கம்:-

வடக்கே:-	பொல்பித்திகம பிரதேச செயலக பிரிவு மற்றும் கனேவத்த பிரதேச செயலக பிரிவின் மிகுதிப் பகுதி.
கிழக்கே:-	மாத்தளை மாவட்டம்.
தெற்கே:-	ரிதீகம பிரதேச செயலக பிரிவு, இப்பாகமுவ பிரதேச செயலக பிரிவின் மிகுதிப் பகுதி, மாவத்தகம பிரதேச செயலக பிரிவு மற்றும் மல்லவபிட்டிய பிரதேச செயலக பிரிவு.
மேற்கே:-	குருணாகலை பிரதேச செயலக பிரிவு, வாரியப்பொல பிரதேச செயலக பிரிவு மற்றும் கனேவத்த பிரதேச செயலக பிரிவின் மிகுதிப் பகுதி

மேற்கூறிய தேர்தல் தொகுதிக்குள் உள்ளடக்கப்பட வேண்டிய பகுதிகள்:-

(1) இப்பாகமுவ பிரதேச செயலக பிரிவிலுள்ள 424-வெல்கால; 423-கிம்புல்வானா ஓயா; 427-நெல்லிய; 419-தித்தெணிய; 420-பொல்கட்டுவ; 418-திக்கலவத்த; 416-குருஸ்ஸ; 415-ஓமாரகொல்ல; 414-பன்லியத்த; 413-நாபெட; 417-உஸ்ஸாவ; 421-நீரம்முல்ல; 422-தேவகிரிய; 426-கடுபொத்த; 425-கிம்புல்வானா ஓயா யுனிட் 03; 439A-ஹிபவ்வ; 438-தம்மிட்ட; 435-திஹவ; 436-கனேகொட; 494-லேனவ; 499-பங்டிபொல; 501-பிடபஹமுன; 502-மெதமுல்ல; 412-தியதுரே; 507-மெகொட தியதுரே; 506-ராகெதர; 504-கெந்தவல; 505-மஹகம; 503-புஸ்வெல்லேகம; 500-கரந்தகொல்ல; 498-கஹடவெல; 495-நெக்கத்த; 437-கொடரத்மலே; 493-புதுக்குலம; 439-மானபாய; 489-தொழுவ.; 491-வேவலகம; 490-தீயாவ; 492-அரகம; 488-நின்தபெல்ல; 487-இஹல கோகரல்ல; 496-மெதகம்பொல; 484-கந்தேகெதர; 497-அம்பன்பொல; 486-மெத்தேகெட்டிய; 485-சியம்பலாவெஹர; 482-தரமிட்டிப்பொல; 483-ஹித்தன; 481-கொடகம; 480-கிரிபமுண; 515-பெரிய கடுனெலவ; 475-பெத்தவ; 516-முருதவ; 479-கந்துலவ; 514-இப்பலவ; 508-பொல்கொல்ல; 509-உடதம்மிட்ட; 510-மெதகெதர; 511-தல்கொடப் பிட்டிய; 513-இப்பாகமுவ; 517- தெஹெல்கமுவ; 477-மஹமுகலன்யாய; 476-போகமுவ; 478-ஹங்கமுவ; 519-வடுப்பொல; 520-பன்னல; 518-உடவெல; 512-கிரிதிகல்ல; 521-கல்கெட்டியாகம; 522-பக்மீகொல்ல ஆகிய கிராம அலுவலர் பிரிவுகள்.

(2) கனேவத்த பிரதேச செயலக பிரிவிலுள்ள 441-நீராவிய; 442-தித்தவெல்கால; 461-நிகதழுபொத; 460-ஹிரிபிடிய; 466-ஒத்துவெல; 468-மொரகொல்ல; 467-ஹுனுபொல; 473-சீராதுன்ன; 474-கனவ; 472-பொதுவில ஆகிய கிராம அலுவலர் பிரிவுகள்.

மாகாண சபைத் தேர்தல் தொகுதி இலக்கம் 8 – ரிதீகம

தேர்தல் தொகுதி இலக்கமும் பெயரும்	தெரிவுசெய்ய வேண்டிய உறுப்பினர் தொகை
8 – ரிதீகம	ஒன்று (1)

எல்லைகள் விளக்கம்:-

வடக்கே:- இப்பாகமுவ பிரதேச செயலக பிரிவின் மிகுதிப் பகுதி மற்றும் மாத்தளை மாவட்டம்.

கிழக்கே:- மாத்தளை மாவட்டம் மற்றும் கண்டி மாவட்டம்.

தெற்கே:- கண்டி மாவட்டம்.

மேற்கே:- மாவத்தகம பிரதேச செயலக பிரிவின் மிகுதிப் பகுதி மற்றும் ரிதீகம பிரதேச செயலக பிரிவின் மிகுதிப் பகுதி.

மேற்கூறிய தேர்தல் தொகுதிக்குள் உள்ளடக்கப்பட வேண்டிய பகுதிகள்:-

(1) இப்பாகமுவ பிரதேச செயலக பிரிவிலுள்ள 525-ஹேனேகெதர; 526-மடிகேதெதிலிஅங்க; 523-கும்பலாங்க; 524-நெம்பிலி கும்புர ஆகிய கிராம அலுவலர் பிரிவுகள்.

(2) மாவத்தகம பிரதேச செயலக பிரிவிலுள்ள 650-இழுக்வலை வடக்கு; 649-இழுக்வலை தெற்கு; 651-இஹல வெலிகேபொலை; 640-அகாடே; 641-வரத்தன; 646-வாடியகொட; 647-பன்டாரகல; 652-பஹமுத்தன; 653-பரக்கஹதெனிய; 648-தெல்பத்தன; 645-ஹெட்டிபொல; 644-போயகொட; 643-உடகொட்டமுல்ல; 642-மெட்டிபொக்க ஆகிய கிராம அலுவலர் பிரிவுகள்.

(3) ரிதீகம பிரதேச செயலக பிரிவிலுள்ள 529-பரகஸ்வெவ; 528-ஆந்தாபொல; 527-உடகெந்தவல; 534-கட்டியாவ; 535-உடஹேன; 540-வந்துரஸ்ஸ; 550-மீப்பிட்டிய; 532-கனுகொல்ல; 531-கொஸ்வத்த; 530-தொடன்கஹகொட்டுவ; 533-வேகம; 552-கோபல்லவ; 551-ரத்விட்ட; 546-பலவத்தல; 538-பஹல உடத்தாபொல; 537-இஹல உடத்தாப்பொல; 539-கொட்டுஹேன; 541-கலேமுல்லை; 542-நித்துல்பிட்டிய; 543-கந்துபலாத்த; 544-தினிமினியாதென்ன; 536-மினிரன்கம; 547-அலகொலமட; 548-கொரொஸ்ஸ; 549-தொடங்கஸ்லந்த; 555-கொத்தலாவலகம; 554-நுவரயாய; 553-லிஹினிவெஹர; 558-வவேகெதர; 606-ரம்புக்கன்தன; 559-வரகாவெஹர; 557-ரிதீகம; 556-மடிதியாவ; 545-தெழம்புகல்லை; 560-ரெத்தெகொட; 561-பல்லெஹொரொம்புவ; 562-கினிஹிரிய; 563-பல்லேயாய; 564-கஹஹேன; 565-உடஹொரொம்புவ; 571-ஜங்குரே; 603-ரம்படகல்ல; 604-நாஹகல்ல; 605-ஒலகம; 608-மோரதிஹ; 607-ஹுனுகல்கடுல்ல; 610-கவிசிகமுவ; 609-கபடாகம; 599-கந்தேகெதர; 598-ஹாலியமுல்ல; 593-வெலிக்கந்தை; 570-கித்துல்வல; 569-தெல்விட்ட; 566-கொரக்கஎல; 568-பல்லேகந்த; 575-கழுகஹதென்ன; 567-கிரிபத்கல்ல; 574-பம்பரகஹக்கந்த; 573-கித்துல்கொல்ல; 577-ஈரியகொல்ல; 592-குருமட; 597-பொல்வத்த; 596-பானகமுவ; 595-பிட்டியகெதர; 594-ஹதிராமுல்ல; 601-ஓகொடப்பொல; 600-ரந்தட்டிக்கந்த; 633-பாலிஎல்ல; 632-மெட்டியம்பொத்த; 625-கோனதெனிய; 635-மெதகந்த; 628-மெதகம; 602-நெலவுள்ள; 591-மாலம்பே; 586-மஹவெல; 576-கல்லவ; 578-மிரிஸ்ஸல; 572-துனுமாவ; 579-கல்பிதினஎல; 585-கொஸ்கொல்ல ; 590-பிஹிம்புவ; 589-மாஸ்பொத்த; 629-எராபொலக்கந்த; 627-சியம்பலன்கமுவ; 631-தல்கஸ்பிட்டிய ; 634-ஜாகடுவ ; 630-பலகல; 636-புஸ்ஸெல்ல; 637-புஸ்ஸெலிகந்த ; 588-கோனிகொட; 584-மீலியத்த; 580-கணதெனியாவல; 587-கனேகொட; 638-போகமுவ; 639-கூரகெப்பிட்டிய; 582-பாராகொட; 583-இக்கிரிவத்த; 581-நியங்கம ஆகிய கிராம அலுவலர் பிரிவுகள்.

மாகாண சபைத் தேர்தல் தொகுதி இலக்கம் 9 – மாவத்தகம

தேர்தல் தொகுதி இலக்கமும் பெயரும்	தெரிவுசெய்ய வேண்டிய உறுப்பினர் தொகை
9 – மாவத்தகம	ஒன்று (1)

எல்லைகள் விளக்கம்:-

வடக்கே:- மல்லவபிட்டிய பிரதேச செயலக பிரிவின் மிகுதிப் பகுதி மற்றும் இப்பாகமுவ பிரதேச செயலக பிரிவு.

கிழக்கே:- ரிதீகம பிரதேச செயலக பிரிவின் மிகுதிப் பகுதி மற்றும் மாவத்தகம பிரதேச செயலக பிரிவின் மிகுதிப் பகுதி.

தெற்கே:- கண்டி மாவட்டம் மற்றும் கேகாலை மாவட்டம்.

மேற்கே:- குருணாகலை பிரதேச செயலக பிரிவு.

மேற்கூறிய தேர்தல் தொகுதிக்குள் உள்ளடக்கப்பட வேண்டிய பகுதிகள்:-

(1) மல்லவபிட்டிய பிரதேச செயலக பிரிவிலுள்ள 719-குடாகோவான; 718-கோவான; 721-தெனகமுவ; 727-யக்கப்பிட்டிய; 713-மெஹிஎல்ல வடக்கு; 715-ஹெவன; 720-உயன்தன; 714-மெஹியெல்ல தெற்கு; 712-மில்லவ; 732-தொரட்டியாவ; 735-மெஸ்ஸகம்மன; 734-ஹேவாப்பொல; 743-மானெல்ஒழுவ; 745-வல்பொலகந்த வடக்கு; 746-வல்பொலகந்த தெற்கு; 742-இந்துல்கொட; 736-கோம்பொல; 739-தெம்பேபொல; 738-போதிகம; 737-திரகம; 741-போகமுவ; 749-வேரவல்ல ; 744-இந்துல்கொடகந்த; 752-மொரதென்ன; 747-கட்டுபிட்டிய வடக்கு; 748-கட்டுபிட்டிய தெற்கு; 753-இஹல தலம்பிட்டிய; 755-வத்தேகெதர; 740-கோரலேகெதர; 754-மஹகம; 750-பெல்கொட; 751-பெல்கொடகந்த ஆகிய கிராம அலுவலர் பிரிவுகள்.

(2) மாவத்தகம பிரதேச செயலக பிரிவிலுள்ள 708-கோன்கஸ்வல; 704-பரந்தன; 705-வெவகெதர; 706-எட்டகஹலெவ; 707-கலபிட்டமுல்ல; 710-ஹிந்தகொல்ல; 702-உதானகம; 701-தாராப்பொத்த; 703-டிகொல; 692-அரம்பொலவத்த வடக்கு; 693-அரம்பொலவத்த தெற்கு; 690-எல்லாகொன்ன; 689-பொத்துபோவ; 699-மடவ; 700-கந்துபொட; 709-கஹந்தவெலிப்பொத்த ; 696-மாஸ்வெவ; 695-பிலெஸ்ஸ இஹலகம; 694-பிலெஸ்ஸ பஹலகம; 698-ஹேனெபொல; 688-மாரலந்த; 685-அரம்பொல; 683-தெல்கொல்லவத்த வடக்கு; 691-நவபொத்துபோவ; 682-வெலிக்கும்புர; 677-மாவத்தகம; 684-தெல்கொல்ல வத்த தெற்கு; 678-மாவத்தகம வடக்கு; 672-மீதன்வல பல்லேகம கிழக்கு ; 686-புலத்வத்த ; 697-ரத்னெக்கம ; 687-யட்டிவல; 671-மீ பல்லேகம மேற்கு; 670-மீதன்வல மெதகம்கொட; 673-வம்புகம்கொட; 681-மாவத்தகம மேற்கு; 680-ஸாமோதாகம; 675-கொட்டிகாப்பொல; 676-கொட்டிகாபொல இஹலகம; 679-மாவத்தகம தெற்கு; 674-மத்தெகம்கொட; 669-மீதன்வல உடகம ; 668-கோனாகல்தெனிய; 667-கோனாகல; 665-துனுக்கேவத்த; 660-கழுகமுவ; 663-வட்டரெக்க; 664-கட்டுகம்பலகெதர; 655-கஹபத்வல வடக்கு; 656-மலன்தெனிய; 654-கஹபத்வல; 658-கொஸ்ஸின்ன; 657-ஈரிமின்ன; 661-உட இங்குருவத்த; 666-கந்தெஹேன; 662-உக்கல்பாய; 659-ஹல்வஹல ஆகிய கிராம அலுவலர் பிரிவுகள்.

(3) ரிதீகம பிரதேச செயலக பிரிவிலுள்ள 615-தொரனேபொல; 614-ஹுனுபொலகெதர; 612-குக்குருமஹன; 611-தெதுருனதீகம; 616-கரந்தகொல்ல; 617-அம்பக்கோட்டை; 619-கொஸ்கொல்லேப்பொல; 613-கந்தெபொல; 621-கோனமட ; 620-புழுவலக்கந்த; 618-புழுவல ; 622-ஹெவன்பொல; 626-கோன்கொட ; 624-அக்கரப்பணஹ; 623-வெலகெதர ஆகிய கிராம அலுவலர் பிரிவுகள்.

மாகாண சபைத் தேர்தல் தொகுதி இலக்கம் 10 – குருணாகலை தெற்கு

தேர்தல் தொகுதி இலக்கமும் பெயரும்	தெரிவுசெய்ய வேண்டிய உறுப்பினர் தொகை
10 – குருணாகலை தெற்கு	ஒன்று (1)

எல்லைகள் விளக்கம்:-

வடக்கே:- பமுணகொட்டுவ பிரதேச செயலக பிரிவு, மாஸ்பொத்த பிரதேச செயலக பிரிவு மற்றும் குருணாகலை பிரதேச செயலக பிரிவின் மிகுதிப் பகுதி.

கிழக்கே:- இப்பாகமுவ பிரதேச செயலக பிரிவு, மாவத்தகம பிரதேச செயலக பிரிவு மற்றும் மல்லவபிட்டிய பிரதேச செயலக பிரிவின் மிகுதிப் பகுதி.

தெற்கே:- மல்லவபிட்டிய பிரதேச செயலக பிரிவின் மிகுதிப் பகுதி மற்றும் கேகாலை மாவட்டம்.

மேற்கே:- பொல்கஹவெல பிரதேச செயலக பிரிவு, வீரம்புகெதர பிரதேச செயலக பிரிவின் மிகுதிப் பகுதி மற்றும் பமுணகொட்டுவ பிரதேச செயலக பிரிவு.

மேற்கூறிய தேர்தல் தொகுதிக்குள் உள்ளடக்கப்பட வேண்டிய பகுதிகள்:-

(1) குருணாகலை பிரதேச செயலக பிரிவிலுள்ள 820-அலகொலதெனிய; 797-பம்முனுகெதர; 834-குருநாகல் நகர வடகிழக்கு; 831-குருநாகல் நகர வடக்கு; 832-குருநாகல் நகர கங்கொடை; 811-வில்கொட; 817-ஹெரலியாவல; 815-பம்முனாவல; 816-மல்கடுவாவ; 818-மல்கடுவாவ கொலனிய தெற்கு; 819-மல்கடுவாவ கொலனிய வடக்கு; 837-குருநாகல் நகர மேற்கு; 838-இழுப்பு கெதர; 839-குருநாகல் நகர மத்தி; 840-குருநாகல் நகர கடைத்தெரு ; 833-கெட்டுவான; 835-குருநாகல் நகர கிழக்கு; 836-குருநாகல் நகர தெலியாகொன்ன; 842-உடவல்பொலை; 841-குருநாகல் நகர தெற்கு; 808-வெஹெரபந்த; 807-ஹேனமுல்ல; 805-வெஹர கிழக்கு; 806-வெஹர மேற்கு; 813-அக்கரகன வடக்கு; 812-வந்துராகல; 821-ரத்கல்ல; 829-போயகனே; 814-அக்கரகன தெற்கு; 822-வில்பாவ; 823-நயிலிய; 830-மடித்தியவல; 827-தோரவத்துர; 828-மத்தவ; 825-அத்தனப்பிட்டிய; 824-பஹலதலம்பிட்டிய; 826-குதும்புவ ஆகிய கிராம அலுவலர் பிரிவுகள்.

(2) மல்லவபிட்டிய பிரதேச செயலக பிரிவிலுள்ள 729-மெத்தேகம மேற்கு; 730-உடகம; 724-பில்லவ; 726-ஹகவ; 725-நாரம்பொல; 723-ரணவன; 731-கஹட்டப்பிட்டிய; 728-மெத்தேகம கிழக்கு ; 716-மரழுவாவ; 717-பல்லே கெட்டுவான; 722-தோரயாய; 711-மல்லவபிட்டிய; 733-கொலபெலேலிகந்த ஆகிய கிராம அலுவலர் பிரிவுகள்.

(3) வீரம்புகெதர பிரதேச செயலக பிரிவிலுள்ள 871-மடவல வடக்கு; 846-சந்தகல தெற்கு; 845-சந்தகல வடக்கு; 848-தமுனுகல; 847-பித்துருவெல்ல; 853-ரங்ஜனகம; 855-கனுமலே; 854-கொடவிட்ட ஆகிய கிராம அலுவலர் பிரிவுகள்.

மாகாண சபைத் தேர்தல் தொகுதி இலக்கம் 11 – பொல்கஹவெல

தேர்தல் தொகுதி இலக்கமும் பெயரும்	தெரிவுசெய்ய வேண்டிய உறுப்பினர் தொகை
11 – பொல்கஹவெல	ஒன்று (1)

எல்லைகள் விளக்கம்:-

வடக்கே:- பண்டுவஸ்நுவர கிழக்கு பிரதேச செயலக பிரிவு மற்றும் பமுணகொட்டுவ பிரதேச செயலக பிரிவு.

கிழக்கே:- வீரம்புகெதர பிரதேச செயலக பிரிவின் மிகுதிப் பகுதி, குருணாகலை பிரதேச செயலக பிரிவு மற்றும் கேகாலை மாவட்டம்.

தெற்கே:- கேகாலை மாவட்டம்,

மேற்கே:- அளவ்வ பிரதேச செயலக பிரிவு, நாரம்மல பிரதேச செயலக பிரிவு மற்றும் குளியாபிட்டிய கிழக்கு பிரதேச செயலக பிரிவு.

மேற்கூறிய தேர்தல் தொகுதிக்குள் உள்ளடக்கப்பட வேண்டிய பகுதிகள்:-

(1) பொல்கஹவெல பிரதேச செயலக பிரிவு.

(2) வீரம்புகெதர பிரதேச செயலக பிரிவிலுள்ள 878-லோக்காஹெட்டிய; 877-மெதகம; 876- பத்தின்வத்தை; 875-பம்முனுகெதர; 879-கல்லெஹெர; 880-கடதுன்ன; 869-வீரம்புகெதர; 870-கோனவ; 873-யாலவ; 844-குலோவிஸ்வத்த; 872-மடவல தெற்கு; 874-முத்துன்ன; 867-ஹங்வெல்ல; 866-ஹுருக்கமுவ; 865-கினிபெந்த; 864-கழுகமுவ; 868-யன்தம்பொல; 849-புழுப்பிட்டிய; 843-உஹுமீய; 851-வேவல்பொல; 852-அம்பஹெர; 850-கலபடகம; 862-தெஹிகும்புர; 863-பூகல்ல; 859-உடுகம; 858-தம்மிட்ட; 856-பரகும்புர; 857-அல்கம; 860-கந்துருவெல்ல; 861-செவன்தென ஆகிய கிராம அலுவலர் பிரிவுகள்.

மாகாண சபைத் தேர்தல் தொகுதி இலக்கம் 12 – அளவ்வ

தேர்தல் தொகுதி இலக்கமும் பெயரும்	தெரிவுசெய்ய வேண்டிய உறுப்பினர் தொகை
12 – அளவ்வ	ஒன்று (1)

எல்லைகள் விளக்கம்:-

வடக்கே:- பன்னல பிரதேச செயலக பிரிவு, குளியாபிட்டிய கிழக்கு பிரதேச செயலக பிரிவு மற்றும் நாரம்மல பிரதேச செயலக பிரிவின் மிகுதிப் பகுதி.

கிழக்கே:- பொல்கஹவெல பிரதேச செயலக பிரிவு.

தெற்கே:- கேகாலை மாவட்டம் மற்றும் கம்பஹா மாவட்டம்.

மேற்கே:- பன்னல பிரதேச செயலக பிரிவு.

மேற்கூறிய தேர்தல் தொகுதிக்குள் உள்ளடக்கப்பட வேண்டிய பகுதிகள்:-

(1) அளவ்வ பிரதேச செயலக பிரிவு.

(2) நாரம்மல பிரதேச செயலக பிரிவிலுள்ள 1055-மெதகொடை; 1056-வெலிக்கும்புர; 1057-தம்பெலஸ்ஸ; 1058-கிவுலேகெதர; 1059-நாக்கலகமுவ; 1054-கொடாகூருவ; 1053-கிவுல்கல்ல; 1050-ஈரியகொல்ல; 1049-மெட்டியகனே மேற்கு; 1044-மாரவிட்ட; 1045-முத்துகல கிழக்கு; 1048-மெட்டியகனே கிழக்கு; 1051-கசுன்கம; 1052-பெலவத்தை; 1047-பொத்துப்பிட்டிய; 1046-முத்துகல மேற்கு; 1042-தம்பதெனிய தெற்கு; 1041-தம்பதெனிய வடக்கு; 1043-உடவெலவத்த; 1040-றிரிகலை; 1038-அத்துருவல; 1037-புஸ்கொலதெனிய; 1039-தெலிகணுஅங்க; 1031-குடகம்மன; 1035-ரில்ஒழுவ; 1033-ஹந்தபான்கல; 1036-பரணகம; 1034-மரந்தகொல்ல; 1032-எப்பலதெனிய ஆகிய கிராம அலுவலர் பிரிவுகள்.

மாகாண சபைத் தேர்தல் தொகுதி இலக்கம் 13 – குளியாபிட்டிய கிழக்கு

தேர்தல் தொகுதி இலக்கமும் பெயரும்	தெரிவுசெய்ய வேண்டிய உறுப்பினர் தொகை
13 – குளியாபிட்டிய கிழக்கு	ஒன்று (1)

எல்லைகள் விளக்கம்:-

வடக்கே:- குளியாபிட்டிய மேற்கு பிரதேச செயலக பிரிவு மற்றம் பண்டுவஸ்நுவர கிழக்கு பிரதேச செயலக பிரிவு.

கிழக்கே:- வீரம்புகெதர பிரதேச செயலக பிரிவு மற்றும் பொல்கஹவெல பிரதேச செயலக பிரிவு.

தெற்கே:- அளவ்வ பிரதேச செயலக பிரிவு, நாரம்மல பிரதேச செயலக பிரிவின் மிகுதிப் பகுதி மற்றும் கம்பஹா மாவட்டம் .

மேற்கே:- பன்னல பிரதேச செயலக பிரிவின் மிகுதிப் பகுதி மற்றும் குளியாபிட்டிய மேற்கு பிரதேச செயலக பிரிவு,

மேற்கூறிய தேர்தல் தொகுதிக்குள் உள்ளடக்கப்பட வேண்டிய பகுதிகள்:-

(1) குளியாபிட்டிய கிழக்கு பிரதேச செயலக பிரிவு.

(2) பன்னல பிரதேச செயலக பிரிவிலுள்ள 1560-கட்டுகம்பல; 1562-ஹம்மனாகொட; 1564-மும்மான; 1559-வத்தேகெதர; 1563-வேத்தேவ; 1561-கவுடுமுன்ன; 1571-கோந்துருவாவல; 1570-மெத்தேபொல பஹல; 1566-மாஹரகம; 1569-மெத்தேபொல இஹல; 1568-சியம்பலாவலான; 1565-மல்கமுவ ஆகிய கிராம அலுவலர் பிரிவுகள்.

(3) நாரம்மல பிரதேச செயலக பிரிவிலுள்ள 1073-பஹமுனே; 1074-கடஹப்பொல; 1079-பெந்தனிகொட; 1081-கனேகொட; 1084-மீவெவ; 1083-தங்கொல்ல; 1082-மீவெவ)பெம்முல்லேகெதர(; 1080-புவக்கஹக்கொட்டுவ; 1078-பொல்கஹயாய; 1077-கினிகத்பிட்டிய; 1075-தம்பகிரிகம கிழக்கு; 1076-தம்பகிரிகம மேற்கு; 1065-நாரம்மல; 1066-ரனாவத்த; 1067 சேனாநாயக்க கொலனிய; 1068-கோட்டப்பிட்டிய; 1072-அம்பகம்மன; 1069-யக்காவிட்ட; 1063-ஹால்வெல்ல; 1064-ரம்முதுகல; 1062-பொல்வத்தேகெதர; 1070-கரலப்பல; 1071-எம்பலேபொல; 1061-வேரகல; 1060-ரங்கல்லேபொல ஆகிய கிராம அலுவலர் பிரிவுகள்.

மாகாண சபைத் தேர்தல் தொகுதி இலக்கம் 14 – பண்டுவஸ்நுவர

தேர்தல் தொகுதி இலக்கமும் பெயரும்	தெரிவுசெய்ய வேண்டிய உறுப்பினர் தொகை
14 – பண்டுவஸ்நுவர	ஒன்று (1)

எல்லைகள் விளக்கம்:-

வடக்கே:- பிங்கிரிய பிரதேச செயலக பிரிவு, கொபெய்கனே பிரதேச செயலக பிரிவு மற்றும் வாரியப்பொல பிரதேச செயலக பிரிவு.

கிழக்கே:- வாரியப்பொல பிரதேச செயலக பிரிவு, பண்டுவஸ்நுவர கிழக்கு பிரதேச செயலக பிரிவின் மிகுதிப் பகுதி பமுணகொட்டுவ பிரதேச செயலக பிரிவு மற்றும் வீரம்புகெதர பிரதேச செயலக பிரிவு.

தெற்கே:- குளியாபிட்டிய கிழக்கு பிரதேச செயலக பிரிவு மற்றும் குளியாபிட்டிய மேற்கு பிரதேச செயலக பிரிவு

மேற்கே:- குளியாபிட்டிய மேற்கு பிரதேச செயலக பிரிவு மற்றும் பிங்கிரிய பிரதேச செயலக பிரிவு

மேற்கூறிய தேர்தல் தொகுதிக்குள் உள்ளடக்கப்பட வேண்டிய பகுதிகள்:-

(1) பண்டுவஸ்நுவர மேற்கு பிரதேச செயலக பிரிவு.
(2) பண்டுவஸ்நுவர கிழக்கு பிரதேச செயலக பிரிவிலுள்ள 1341-தென்கொடகெதர ; 1342-ரிதீகந்த ; 1344-மொரகொல்ல ; 1375-மெதகம ; 1377-கொஸ்தெணிய ; 1373-விலிபாகெதர ; 1374-ஹங்வெல்ல ; 1369-பலாவிடிய ; 1367-மாவீஹேன ; 1366-ரத்மல்ல ; 1368-துனுபொத ; 1376-பெத்தேகம ; 1378-திஸ்ஸவ ; 1384-நெலிபேவ ; 1385-தெமடவ ; 1410-கந்துபொட ; 1407-ஹெனேகெதர ; 1408-மகுலாகம ; 1386-அங்கமுவ ; 1406-அனுக்கன்ஹேன ; 1383-மொரகனே ; 1382-கணபொதுஹர ; 1379-கனோகம ; 1380-கந்தேகெதர ; 1381-கலகெதர ; 1392-அடுக்கனே ; 1393-உடகம்பலகெதர ; 1389-வெலிவெஹெர ; 1388-கொன்னவ ; 1403-போதிமுல்ல ; 1404-நிந்தவெல ; 1387-விஜய உதாகம ; 1394-வெடெஹெபிடிய ; 1391-ஹிந்தவ ; 1390-கனோயாய ஆகிய கிராம அலுவலர் பிரிவுகள்.

மாகாண சபைத் தேர்தல் தொகுதி இலக்கம் 15 – குளியாபிட்டிய மேற்கு

தேர்தல் தொகுதி இலக்கமும் பெயரும்	தெரிவுசெய்ய வேண்டிய உறுப்பினர் தொகை
15 – குளியாபிட்டிய மேற்கு	ஒன்று (1)

எல்லைகள் விளக்கம்:-

வடக்கே:-	பிங்கிரிய பிரதேச செயலக பிரிவு, பண்டுவஸ்நுவர மேற்கு பிரதேச செயலக பிரிவு மற்றும் பண்டுவஸ்நுவர கிழக்கு பிரதேச செயலக பிரிவு
கிழக்கே:-	குளியாபிட்டிய கிழக்கு பிரதேச செயலக பிரிவு மற்றும் பன்னல பிரதேச செயலக பிரிவின் மிகுதிப் பகுதி.
தெற்கே:-	பன்னல பிரதேச செயலக பிரிவின் மிகுதிப் பகுதி.
மேற்கே:-	உடுபத்தாவ பிரதேச செயலக பிரிவின் மிகுதிப் பகுதி மற்றும் பிங்கிரிய பிரதேச செயலக பிரிவு.

மேற்கூறிய தேர்தல் தொகுதிக்குள் உள்ளடக்கப்பட வேண்டிய பகுதிகள்:-

(1) குளியாபிட்டிய மேற்கு பிரதேச செயலக பிரிவு.
(2) உடுபத்தாவ பிரதேச செயலக பிரிவிலுள்ள 1497-கப்பன்கமுவ; 1502-கஹதெனிகம; 1498-பரனகம; 1499-பஹலகம; 1506-அம்மணமுல்ல; 1508-வல்பிட்டகம; 1507-ஹொரதேபொல; 1516-நவசிகஹவத்தை ஆகிய கிராம அலுவலர் பிரிவுகள்.
(3) பன்னல பிரதேச செயலக பிரிவிலுள்ள 1524-உடுகம; 1526-பெத்திகொடகெதர; 1523-ஈரியாகொல்ல; 1532-யட்டத்தாவல; 1531-தெழும்புகம்மன; 1530-ஹெங்கவ; 1528-பரகம்மன ஆகிய கிராம அலுவலர் பிரிவுகள்.

மாகாண சபைத் தேர்தல் தொகுதி இலக்கம் 16 – பிங்கிரிய

தேர்தல் தொகுதி இலக்கமும் பெயரும்	தெரிவுசெய்ய வேண்டிய உறுப்பினர் தொகை
16 – பிங்கிரிய	ஒன்று (1)

எல்லைகள் விளக்கம்:-

வடக்கே:- பிங்கிரிய பிரதேச செயலக பிரிவின் மிகுதிப் பகுதி.

கிழக்கே:- பண்டுவஸ்நுவர மேற்கு பிரதேச செயலக பிரிவு, குளியாபிட்டிய மேற்கு பிரதேச செயலக பிரிவு மற்றும் உடுபத்தாவ பிரதேச செயலக பிரிவின் மிகுதிப் பகுதி.

தெற்கே:- பன்னல பிரதேச செயலக பிரிவு.

மேற்கே:- புத்தளம் மாவட்டம்.

மேற்கூறிய தேர்தல் தொகுதிக்குள் உள்ளடக்கப்பட வேண்டிய பகுதிகள்:-

(1) பிங்கிரிய பிரதேச செயலக பிரிவிலுள்ள 1451-கினியம மேற்கு; 1445-வீரப்பொக்குண; 1454-கொஸ்ஹேன அங்கார; 1453-இஹல கல்வெவ; 1452-பஹல கல்வெவ; 1458-ஊராப்பொத்தை; 1457-பிராஹ்மணயாகம; 1440-ஹென்டியாப்பொல; 1441-கரந்தனயாகம; 1442-கோஸாகம ; 1467-வந்துரஸ்ஸ ; 1465-பஹல கொஸ்வத்தை ; 1462-மாஉணாவ ; 1463-போவத்தை ; 1464-பாணவெவ ; 1461-முகலன்ஹேன; 1460-முருகண்டிய; 1459-பிங்கிரிய; 1478 - விலத்தவ; 1479-அழுத்கம; 1476-இஹல கழுகம; 1468-வெல்லராவ; 1469-பக்மீருப்ப; 1475-ஹிருவல்பொல; 1477-கதுருவெவ; 1473-ஹொரகஸ்அகார; 1480-இஹல கடிகமுவ; 1466-இஹல கொஸ்வத்தை ; 1439-நித்தலவ; 1438-குடகலவ ; 1434-தாரண; 1429-கோன்கடவல; 1430-ஹமன்னாபஹுவ; 1431-குருந்துபொத்த ; 1428-மாதுழுப்பிட்டிய ; 1435-உடவெல; 1437-மெலதெனிய; 1436-படிவெல; 1432-கலேகெதர; 1433-தோரபிச்சிய; 1481-ஹீன்பன்னாவ; 1482-பஹல கடிகமுவ; 1474-பஹல மண்டகொண்டான ஆகிய கிராம அலுவலர் பிரிவுகள்

(2) உடுபத்தாவ பிரதேச செயலக பிரிவிலுள்ள 1470-இஹல வீரக்கொடியான; 1472-கொவுல்வெவ; 1471-பஹல வீரக்கொடியான; 1485-ரங்தெட்டியாவ; 1484-வத்துவத்தை; 1492-ஹபரவெவ; 1493-கெகுணவல ; 1483-கந்தயாய; 1494-திவுரும்பொல; 1491-பஹல யகம்வெல; 1490-இஹல யகம்வெல; 1496-கஹலகஸ்வல; 1488-சியம்பலாகஸ்ருப்ப கிழக்கு; 1487-சியம்பலாகஸ்ருப்ப மேற்கு; 1486-தும்மலசூரிய; 1489-துங்தொட்ட; 1510-கட்டிமஹன; 1509-பழுகமுவ; 1495-கறதாவில ; 1501-புன்னெஹெப்பொல; 1503-இஹலகம வடக்கு; 1504-இஹலகம தெற்கு; 1500-மஹ அகார; 1522-ஹேனேகெதர; 1511-கணுபிச்சிய; 1513-பொல்கஹ அகார; 1514-துனுக்கதெனிய வடக்கு; 1512-உடதெனிய; 1521-மீகஹப்பெலெஸ்ஸ; 1505-பிபிலாதெனிய; 1517-கூதரிப்புவ; 1515-துனுக்கதெனிய தெற்கு; 1519-கும்புக்கஹமுல்ல; 1520-இலிப்புகமுவ; 1518-கூமார உடவல ஆகிய கிராம அலுவலர் பிரிவுகள்.

மாகாண சபைத் தேர்தல் தொகுதி இலக்கம் 17 – பன்னல

தேர்தல் தொகுதி இலக்கமும் பெயரும்	தெரிவுசெய்ய வேண்டிய உறுப்பினர் தொகை
17 – பன்னல	ஒன்று (1)

எல்லைகள் விளக்கம்:-

வடக்கே:- உடுபத்தாவ பிரதேச செயலக பிரிவு மற்றும் பன்னல பிரதேச செயலக பிரிவின் மிகுதிப் பகுதி.

கிழக்கே:- பன்னல பிரதேச செயலக பிரிவின் மிகுதிப் பகுதி.

தெற்கே:- கம்பஹா மாவட்டம்.

மேற்கே:- புத்தளம் மாவட்டம்.

மேற்கூறிய தேர்தல் தொகுதிக்குள் உள்ளடக்கப்பட வேண்டிய பகுதிகள்:-

(1) பன்னல பிரதேச செயலக பிரிவிலுள்ள 1596-கல்லேஹமுல்ல; 1525-நாபிரித்தன்கடவர; 1553-இங்கரதவுல; 1551-மோஹொத்தவ; 1557-பட்டப்பொத்த எல; 1554-ஹமன்கல்ல; 1556-நாரங்கொட தெற்கு; 1555-நாரங்கொட வடக்கு; 1552-எராப்பொல; 1527-மடிகெபொல; 1537-நெதலகமுவ வடக்கு; 1536-நெதலகமுவ தெற்கு; 1538-யாயமுல்ல; 1592-ரத்தலான; 1594-வக்குருவெல; 1599-முத்துகலயாகம ; 1595-கந்தெபொல; 1597-ஹுந்திராப்பொலை; 1598-வெல்பல்ல; 1593-தாரமுவ; 1534-ஹுனுவில; 1535-கோன்கொட; 1529-வேரஹெர; 1533-போவத்த; 1543-கூடமுப்பொத்த; 1545-பம்மன்ன; 1544-கதிரபொல; 1558-மாஹிங்கமுவ; 1567-தொடம்பொத்தை; 1573-இஹல லப்பல; 1582-கொட்டுவல்லை; 1542-ஹொரவடுன்ன; 1539-எலபடகம கிழக்கு; 1540-எலபடகம வடக்கு; 1541-எலபடகம மேற்கு; 1548-முகலான; 1588-மாகந்துர இஹல; 1590-எலிவில; 1601-கோனுல்ல கிழக்கு; 1591-இந்திமின்ன; 1602-ஹெட்டிருப்புவ; 1603-வில்லியாகம; 1600-கோனுல்ல மேற்கு; 1606-இரபடகம; 1608-வெட்டகேயாவ; 1589-மாகந்துர பஹல; 1609-பன்வல கும்புர; 1607-ஹேன்டியகல; 1604-சந்தலங்காவ; 1605-தம்பகந்தை; 1586-நாலவலான; 1587-மெதிரிவில; 1547-பஹல கலயாய; 1546-இஹல கலயாய; 1549-பன்னல; 1583-கெக்கில்லபிட்டிய; 1579-மாஹொலவ; 1584-தலம்மெஹர; 1550-படபெத்த; 1585-கொஹொம்பபொல; 1578-எலிபிச்சிய; 1580-மெல்லவலான; 1574-பஹல லப்பல; 1572-போப்பிட்டிய; 1581-பலவல; 1575-மத்தேகம; 1577-வெல்லேவ; 1576-நாரங்கமுவ ஆகிய கிராம அலுவலர் பிரிவுகள்.

புத்தளம் மாவட்டம்

மாகாண சபைத் தேர்தல் தொகுதி இலக்கம்: 1 – கல்பிட்டி

தேர்தல் தொகுதி இலக்கமும் பெயரும்	தெரிவுசெய்ய வேண்டிய உறுப்பினர் தொகை
1 – கல்பிட்டி	**ஒன்று (1)**

எல்லைகள் விளக்கம்:-

வடக்கே:- கடல் மற்றும் புத்தளம் கடலேரி.

கிழக்கே:- புத்தளம் கடலேரி மற்றும் புத்தளம் பிரதேச செயலக பிரிவு.

தெற்கே:- முந்தல் பிரதேச செயலக பிரிவின் மிகுதிப் பகுதி.

மேற்கே:- கடல்.

மேற்கூறிய தேர்தல் தொகுதிக்குள் உள்ளடக்கப்பட வேண்டிய பகுதிகள்:-

(1) கல்பிட்டி பிரதேச செயலக பிரிவு.

(2) முந்தல் பிரதேச செயலக பிரிவிலுள்ள 601A-புழுதிவயல்; 601-விருதோடை; 599C-கனமூலை வடக்கு; 599-கடையாமட்டை; 601B-நல்லன்தளுவ; 599D-கணமுல்ல தெற்கு ஆகிய கிராம அலுவலர் பிரிவுகள்.

மாகாண சபைத் தேர்தல் தொகுதி இலக்கம்: 2 – புத்தளம்

தேர்தல் தொகுதி இலக்கமும் பெயரும்	தெரிவுசெய்ய வேண்டிய உறுப்பினர் தொகை
2 – புத்தளம்	**ஒன்று (1)**

எல்லைகள் விளக்கம்:-

வடக்கே:- கடல் மற்றும் மன்னார் மாவட்டம்.

கிழக்கே:- அநுராதபுரம் மாவட்டம் மற்றும் கருவலகஸ்வெவ பிரதேச செயலக பிரிவு.

தெற்கே:- ஆணமடுவ பிரதேச செயலக பிரிவு, மஹகும்புக்கடவல பிரதேச செயலக பிரிவு மற்றும் முந்தல் பிரதேச செயலக பிரிவு.

மேற்கே:- புத்தளம் கடலேரி மற்றும் கடல் .

மேற்கூறிய தேர்தல் தொகுதிக்குள் உள்ளடக்கப்பட வேண்டிய பகுதிகள்:-

(1) வண்ணாத்திவில்லு பிரதேச செயலக பிரிவு.
(2) புத்தளம் பிரதேச செயலக பிரிவு.

மாகாண சபைத் தேர்தல் தொகுதி இலக்கம்: 3 – ஆணமடுவ

தேர்தல் தொகுதி இலக்கமும் பெயரும்	தெரிவுசெய்ய வேண்டிய உறுப்பினர் தொகை
3 – ஆணமடுவ	**ஒன்று (1)**

எல்லைகள் விளக்கம்:-

வடக்கே:- வண்ணாத்திவில்லு பிரதேச செயலக பிரிவு, அநுராதபுரம் மாவட்டம் மற்றும் குருநாகல் மாவட்டம்.

கிழக்கே:- குருநாகல் மாவட்டம்.

தெற்கே:- குருநாகல் மாவட்டம், புத்தளம் பிரதேச செயலக பிரிவு மற்றும் முந்தல் பிரதேச செயலக பிரிவு.

மேற்கே:- முந்தல் பிரதேச செயலக பிரிவு, மஹகும்புக்கடவல பிரதேச செயலக பிரிவின் மிகுதிப் பகுதி, புத்தளம் பிரதேச செயலக பிரிவு மற்றும் வண்ணாத்திவில்லு பிரதேச செயலக பிரிவு.

மேற்கூறிய தேர்தல் தொகுதிக்குள் உள்ளடக்கப்பட வேண்டிய பகுதிகள்:-

(1) கருவலகஸ்வெவ பிரதேச செயலக பிரிவு.
(2) நவகத்தேகம பிரதேச செயலக பிரிவு.
(3) ஆணமடுவ பிரதேச செயலக பிரிவு.
(4) மஹகும்புக்கடவல பிரதேச செயலக பிரிவிலுள்ள 614C-கிவுல இல 4- II; 614D-தங்கஹவல; 614A-கிவுல இல 4 -I; 614B-கிவுல இளைஞர் முயற்சியாண்மை; 614F-கிவுல இல 1; 614E-கிவுலகொட விவசாயக் குடியேற்றம்; 613D-ரத்மல்கஸ்வெவ; 613E-தங்கஸ்வெவ; 613-கவயங்குளம்; 613A-ஜயராஜபுர; 611A-கருவலபெத்த; 613B-மஹகும்புக்கடவல; 613C-செம்புக்குழி; 658A-வல்பாலுவ; 658B-காக்குபாடியாவ; 612D-பூனவிட்டிய; 658-கராயக்கம; 612E-தலுவேகம; 612-மொஹொரிய; 611-பரனன்கட்டு; 611D-மகா செம்புக்குழி; 612C-மேற்கு கற்குளி; 612B-கிழக்கு கற்குளி; 612A-ஆண்டிகம ஆகிய கிராம அலுவலர் பிரிவுகள்.

மாகாண சபைத் தேர்தல் தொகுதி இலக்கம்: 4 – முந்தல்

தேர்தல் தொகுதி இலக்கமும் பெயரும்	தெரிவுசெய்ய வேண்டிய உறுப்பினர் தொகை
4 – முந்தல்	**ஒன்று (1)**

எல்லைகள் விளக்கம்:-

வடக்கே:-	கல்பிட்டி பிரதேச செயலக பிரிவு, முந்தல் பிரதேச செயலக பிரிவின் மிகுதிப் பகுதி, புத்தளம் பிரதேச செயலக பிரிவு, மஹகும்புக்கடவல பிரதேச செயலக பிரிவின் மிகுதிப் பகுதி மற்றும் ஆணமடுவ பிரதேச செயலக பிரிவு.
கிழக்கே:-	குருநாகல் மாவட்டம்.
தெற்கே:-	குருநாகல் மாவட்டம் மற்றும் ஆரச்சிகட்டுவ பிரதேச செயலக பிரிவின் மிகுதிப் பகுதி.
மேற்கே:-	கடல்.

மேற்கூறிய தேர்தல் தொகுதிக்குள் உள்ளடக்கப்பட வேண்டிய பகுதிகள்:-

(1) பள்ளம பிரதேச செயலக பிரிவு.
(2) முந்தல் பிரதேச செயலக பிரிவிலுள்ள 608B-வீரபுர; 608A-வேலுசுமனபுர; 609-மதுரங்குளி; 601C-பாலச்சோலை; 599A-மூக்குத்தொடுவாவ; 599B-கந்ததொடுவாவ; 609A-புபுதுகம; 598A-சமீரகம; 598B-பள்ளிவாசல்பாடு; 598C-பெருக்குவட்டான்; 598-கொத்தன் தீவு; 610A-மங்களஎலிய; 610B-நவதன்குளம்; 610-முந்தல்; 610D-குடியிருப்பு; 597-கட்டகடுவ; 597B-சின்னப்பாடு; 597A-பூனப்பிட்டி; 594A- ஆண்டிமுனை; 594- உடப்பு; 594B- உடப்பு; 593- புளிச்சாக்குளம்; 610C-கரதன்வில்லு; 593B- தாராகுடிவில்லு; 593A- அங்குணவில ஆகிய கிராம அலுவலர் பிரிவுகள்.
(3) மஹகும்புக்கடவல பிரதேச செயலக பிரிவிலுள்ள 611B-கருங்காளிச்சோலை கிராம அலுவலர் பிரிவு.

(4) ஆரச்சிகட்டுவ பிரதேச செயலக பிரிவிலுள்ள 591- பத்துலுஓயா; 591F- மஹமாஎளிய; 591D- புருதகெலே; 591B- விஜயகட்டுபொத்த எலென் மெகொட; 592F- பஹல அத்தன்கனய; 591E- விஜயகட்டுபொத்த எலென் எகொட; 590- ஆனவிழுந்தாவ; 589A- சுருவில; 592C- இலக்கட்டு; 592D- பாங்குலாவ; 592A- இஹல அத்தன்கனய; 592B- அம்பகெலே; 592- நல்லதரன்கட்டு; 592E- செங்கல்ஓயா ஆகிய கிராம அலுவலர் பிரிவுகள்.

மாகாண சபைத் தேர்தல் தொகுதி இலக்கம்: 5 – சிலாபம்

தேர்தல் தொகுதி இலக்கமும் பெயரும்	தெரிவுசெய்ய வேண்டிய உறுப்பினர் தொகை
5 – சிலாபம்	**ஒன்று (1)**

எல்லைகள் விளக்கம்:-

வடக்கே:- ஆரச்சிகட்டுவ பிரதேச செயலக பிரிவின் மிகுதிப் பகுதி.

கிழக்கே:- பள்ளம பிரதேச செயலக பிரிவு மற்றும் குருநாகல் மாவட்டம்.

தெற்கே:- குருநாகல் மாவட்டம். மாதம்பே பிரதேச செயலக பிரிவு மற்றும் மஹவெவ பிரதேச செயலக பிரிவின் மிகுதிப் பகுதி.

மேற்கே:- கடல்.

மேற்கூறிய தேர்தல் தொகுதிக்குள் உள்ளடக்கப்பட வேண்டிய பகுதிகள்:-

(1) சிலாபம் பிரதேச செயலக பிரிவு.

(2) ஆரச்சிகட்டுவ பிரதேச செயலக பிரிவிலுள்ள 587- வெலிபெலஸ்ஸ; 582- கருக்குப்பனை; 585B- வைரங்கட்டு; 585- ஆரச்சிக்கட்டு மேற்கு; 585C- ஆரச்சிக்கட்டு கிழக்கு; 587A- பண்டாரஹேன; 586- அடிப்பல; 586A- அந்தனன்கட்டு; 572- குமாரக்கட்டு; 571- எலிவிட்டிய; 574B- திகன்வெவ; 585A- ராஜகதலுவ; 583- குசல; 584- கோட்டபிட்டிய; 573- பங்கதெனிய; 574- வீரகுமந்தலுவ; 574A- கருக்குழி; 574C- மூக்கன்தலுவ; 581A- தெமட்டபிட்டிய ஆகிய கிராம அலுவலர் பிரிவுகள்.

(3) மஹவெவ பிரதேச செயலக பிரிவிலுள்ள 532-இரணவில மேற்கு; 532A-இரணவில கிழக்கு; ஆகிய கிராம அலுவலர் பிரிவுகள்.

மாகாண சபைத் தேர்தல் தொகுதி இலக்கம்: 6 – மாதம்பே

தேர்தல் தொகுதி இலக்கமும் பெயரும்	தெரிவுசெய்ய வேண்டிய உறுப்பினர் தொகை
6 – மாதம்பே	**ஒன்று (1)**

எல்லைகள் விளக்கம்:-

வடக்கே:-	சிலாபம் பிரதேச செயலக பிரிவு மற்றும் மஹவெவ பிரதேச செயலக பிரிவின் மிகுதிப் பகுதி.
கிழக்கே:-	குருநாகல் மாவட்டம்.
தெற்கே:-	நாத்தாண்டிய பிரதேச செயலக பிரிவு.
மேற்கே:-	கடல்.

மேற்கூறிய தேர்தல் தொகுதிக்குள் உள்ளடக்கப்பட வேண்டிய பகுதிகள்:-

(1) மாதம்பே பிரதேச செயலக பிரிவு.

(2) மஹவெவ பிரதேச செயலக பிரிவிலுள்ள 531A-தொடுவாவ வடக்கு; 531B-மெத தொடுவாவ; 531-தொடுவாவ தெற்கு; 530-மட்டகொட்டுவ; 528-பஹல மஹவெவ; 529A-அடப்பரகம; 522-இஹல குடாவெவ; 522C-புருதுவெல்ல; 522A-கல்அமுண; 520-மெதகொட; 521-ஹெவன; 520A-யட்டகலான; 517-முட்டிபெந்திவில; 518-இஹல வலஹபிட்டிய; 518A-மெத வலஹபிட்டிய; 522B-பஹல குடாவெவ; 529-மாளிகாவத்தை; 524A-மெத மஹவெவ; 528A-வீஹேன; 530A-மட்டகொட்டுவெல்ல; 530B-பருதெல்பொல; 524-இஹல மஹவெவ; 527-பஹல கொஸ்வாடிய; 527A-மெத கொஸ்வாடிய; 526-இஹல கொஸ்வாடிய; 519-பஹல வலஹபிட்டிய; 521A-பனன்கொட; 517A-சாகரகம; 518B-எகொடகொட; 519A-புஹுல்ஹேன; 525-ஹால்பன்வில கிழக்கு; 515A-மெத ஹத்தினிய; 525A-ஹால்பன்வில மேற்கு; 511-தல்வில; 511A-மோதரவெல்ல; 515-பஹல ஹத்தினிய; 512C-மாரவில வடக்கு; 514-இஹல ஹத்தினிய; 513A-மரந்த வடக்கு; 513B-மரந்த தெற்கு; 513C-ஹொரகொல்ல வடக்கு; 513-ஹொரகொல்ல தெற்கு; 512-மாரவில நகர்; 512B-மாரவில தெற்கு; 512A-மாரவில வெல்ல ஆகிய கிராம அலுவலர் பிரிவுகள்.

மாகாண சபைத் தேர்தல் தொகுதி இலக்கம்: 7 – நாத்தாண்டிய

தேர்தல் தொகுதி இலக்கமும் பெயரும்	தெரிவுசெய்ய வேண்டிய உறுப்பினர் தொகை
7 – நாத்தாண்டிய	**ஒன்று (1)**

எல்லைகள் விளக்கம்:-

வடக்கே:-	மஹவெவ பிரதேச செயலக பிரிவு.
கிழக்கே:-	குருநாகல் மாவட்டம்.

தெற்கே:- தங்கொட்டுவ பிரதேச செயலக பிரிவின் மிகுதிப் பகுதி மற்றும் வென்னப்புவ பிரதேச செயலக பிரிவு.

மேற்கே:- கடல்.

மேற்கூறிய தேர்தல் தொகுதிக்குள் உள்ளடக்கப்பட வேண்டிய பகுதிகள்:-

(1) நாத்தாண்டிய பிரதேச செயலக பிரிவு.
(2) தங்கொட்டுவ பிரதேச செயலக பிரிவிலுள்ள 466C-போத்தலேகம; 466-கிரிமெட்டியான கிழக்கு; 465-துலாவல; 464A-ஹுந்திராபொல; 464-பொத்துவட்டவன; 462-லிஹிரியாகம; 464C-கஹட்டவில கிழக்கு; 464B-கஹட்டவில மேற்கு; 466A-மெத கிரிமெட்டியான; 466D-கிரிமெட்டியான வடக்கு; 466F-கிரிமெட்டியான மேற்கு; 466E-கிரிமெட்டியான தெற்கு; 466B-பன்சல் சந்தி; 468-ஹால்தண்டுவன வடக்கு; 463-மல்லவ; 470A-இஹல புஜ்ஜம்பொல; 470-பஹல புஜ்ஜம்பொல; 468C-ஹால்தண்டுவன மேற்கு; 468B-மெத ஹால்தண்டுவன; 468A-ஹால்தண்டுவன தெற்கு; 461-செந்திரியாமுல்ல; 460A-சிங்கக்குளி; 460-களுவச்சிமுல்ல; 471B-மொட்டேமுல்ல ஆகிய கிராம அலுவலர் பிரிவுகள்.

மாகாண சபைத் தேர்தல் தொகுதி இலக்கம்: 8 – வென்னப்புவ

தேர்தல் தொகுதி இலக்கமும் பெயரும்	தெரிவுசெய்ய வேண்டிய உறுப்பினர் தொகை
8 – வென்னப்புவ	**ஒன்று (1)**

எல்லைகள் விளக்கம்:-

வடக்கே:- நாத்தாண்டிய பிரதேச செயலக பிரிவு மற்றும் தங்கொட்டுவ பிரதேச செயலக பிரிவின் மிகுதிப் பகுதி.

கிழக்கே:- குருநாகல் மாவட்டம்.

தெற்கே:- குருநாகல் மாவட்டம் மற்றும் கம்பஹா மாவட்டம்.

மேற்கே:- கடல்.

மேற்கூறிய தேர்தல் தொகுதிக்குள் உள்ளடக்கப்பட வேண்டிய பகுதிகள்:-

(1) வென்னப்புவ பிரதேச செயலக பிரிவு.
(2) தங்கொட்டுவ பிரதேச செயலக பிரிவிலுள்ள 475-கட்டுகெந்த கிழக்கு; 475B-மெத கட்டுகெந்த; 477-கோணவில வடக்கு; 477B-மெத கோணவில; 475A-கட்டுகெந்த மேற்கு ; 474C-தங்கொட்டுவ மேற்கு; 474-தங்கொட்டுவ வடக்கு; 474D-இஹல தும்மலகொட்டுவ; 469A-பஹல மொஹொட்டிமுல்ல; 469-இஹல மொஹொட்டிமுல்ல; 471-எட்டியாவல வடக்கு; 474E-பஹல தும்மலகொட்டுவ; 474B-தங்கொட்டுவ கிழக்கு; 474A-தங்கொட்டுவ தெற்கு; 477A-கோணவில தெற்கு; 473-கொடெல்ல; 473A-மோருக்குளி; 472-மெட்டிகொட்டுவ; 472A-தாமரைக்குளி; 471A-எட்டியாவல தெற்கு; 459A-ஜங்குராவெல ; 459-யோகியான ; 458-திக்வெல ஆகிய கிராம அலுவலர் பிரிவுகள்.

அநுராதபுரம் மாவட்டம்

மாகாண சபைத் தேர்தல் தொகுதி இலக்கம்: 1 – அநுராதபுரம் மேற்கு

தேர்தல் தொகுதி இலக்கமும் பெயரும்	தெரிவுசெய்ய வேண்டிய உறுப்பினர் தொகை
1 – அநுராதபுரம் மேற்கு	**ஒன்று (1)**

எல்லைகள் விளக்கம்:-

வடக்கே:- மன்னார் மாவட்டம், வவுனியா மாவட்டம் மற்றும் மதவாச்சி பிரதேச செயலக பிரிவு.

கிழக்கே:- மதவாச்சி பிரதேச செயலக பிரிவு, ரம்பாவ பிரதேச செயலக பிரிவு மற்றும் மிஹிந்தலை பிரதேச செயலக பிரிவு.

தெற்கே:- மிஹிந்தலை பிரதேச செயலக பிரிவு, நுவரகம் பலாத்த கிழக்கு பிரதேச செயலக பிரிவின் மிகுதிப் பகுதி, நுவரகம் பலாத்த மத்தி பிரதேச செயலக பிரிவின் மிகுதிப் பகுதி, நாச்சதுவ பிரதேச செயலக பிரிவு மற்றும் தலாவ பிரதேச செயலக பிரிவு.

மேற்கே:- நொச்சியாகம பிரதேச செயலக பிரிவு மற்றும் மன்னார் மாவட்டம்.

மேற்கூறிய தேர்தல் தொகுதிக்குள் உள்ளடக்கப்பட வேண்டிய பகுதிகள்:-

(20) மஹவிலச்சி பிரதேச செயலக பிரிவு.

(21) நுவரகம் பலாத்த மத்தி பிரதேச செயலக பிரிவிலுள்ள 306-ஹெலம்பகஸ்வெவ; 308-அசிறிக்கம; 309-கம்பிரிகஸ்வெவ; 307-அளுத்கம; 305-கல்பொத்தேகம; 288-மஹஎஹட்டுவெவ; 287-மானின்கமுவ; 286-எலயாபத்துவ; 289-திகனேகம; 303-கரம்பேவ; 304-கல்கடவல; 310-பூவரசன்குளம்; 312-பானியன்கடவல; 311-பரசன்கஸ்வெவ; 313-மான்கடவல; 314-சாலியபுர; 290-புசியன்குளம்; 284-மஹமான்கடவல; 285-இலன்தகஹவெவ; 291-விஹார கல்லஞ்சிய; 292-விஹாரபாலுகம; 298-பேதிஸ்புர; 319-பண்டார புளியங்குளம்; 315-ஜயந்திகிராமம்; 316-தெப்பன்குளம்; 317-தன்னாயன்குளம்; 318-சாலிய மாவத்த; 299-புனித நகர்; 293-பண்டுலகம; 282-பஹலகம; 283-மஹபுலன்குளம்; 281-உளுக்குளம் ஆகிய கிராம அலுவலர் பிரிவுகள்.

(22) நுவரகம் பலாத்த கிழக்கு பிரதேச செயலக பிரிவிலுள்ள 250-நுவரவெவ மற்றும் 248-கட்டம் 01 பகுதி I கிராம அலுவலர் பிரிவுகள்.

மாகாண சபைத் தேர்தல் தொகுதி இலக்கம்: 2 – மதவாச்சி

தேர்தல் தொகுதி இலக்கமும் பெயரும்	தெரிவுசெய்ய வேண்டிய உறுப்பினர் தொகை
2 – மதவாச்சி	**ஒன்று (1)**

எல்லைகள் விளக்கம்:-

வடக்கே:- வவுனியா மாவட்டம் , முல்லைத்தீவு மாவட்டம் மற்றும் திருகோணமலை மாவட்டம்.

கிழக்கே:- திருகோணமலை மாவட்டம் மற்றும் ஹொரவ்பொத்தானை பிரதேச செயலக பிரிவு.

தெற்கே:- ஹொரவ்பொத்தானை பிரதேச செயலக பிரிவு, கஹட்டகஸ்திகிலிய பிரதேச செயலக பிரிவு, ரம்பாவ பிரதேச செயலக பிரிவு மற்றும் மதவாச்சி பிரதேச செயலக பிரிவின் மிகுதிப் பகுதி.

மேற்கே:- ரம்பாவ பிரதேச செயலக பிரிவு , நுவரகம் பலாத்த மத்தி பிரதேச செயலக பிரிவு மற்றும் வவுனியா மாவட்டம்.

மேற்கூறிய தேர்தல் தொகுதிக்குள் உள்ளடக்கப்பட வேண்டிய பகுதிகள்:-

(1) பதவிய பிரதேச செயலக பிரிவு.
(2) கெபித்திகொல்லாவை பிரதேச செயலக பிரிவு.
(3) மதவாச்சி பிரதேச செயலக பிரிவிலுள்ள 43-பிரபோதகம; 45-பரண ஹல்மில்லேவ; 53-லோலுகஸ்வெவ; 44-புஹுதிவுல; 54-ஹிரல்லுகம; 55-எத்தாகட; 56-எட்டவீரகொல்லேவ; 52-கடவத் ரம்பேவ; 46-மஹகும்புக்கொல்லேவ; 42-கிடவரங்குளம்; 48-ஆனேகட்டிய; 49-பெரியகுளம்; 47-பூனேவ; 58-இசின்பெஸ்ஸகம; 57-மஹதிவுல்வெவ; 73-கிடாகலேகம; 74-மொரகொட; 59-எக்கிரிகந்த; 61-புகையிரத நகரம்; 60-கடவத்கம; 51-குடாகும்புக்கொல்லேவ; 50-யக்காவெவ; 63-தம்மென்னா எலவக்க; 62-புல்எலிய; 64-விறால்முறிப்புவ; 65-வல்பொல ஆகிய கிராம அலுவலர் பிரிவுகள்.

மாகாண சபைத் தேர்தல் தொகுதி இலக்கம்: 3 – கஹட்டகஸ்திகிலிய

தேர்தல் தொகுதி இலக்கமும் பெயரும்	தெரிவுசெய்ய வேண்டிய உறுப்பினர் தொகை
3 – கஹட்டகஸ்திகிலிய	**ஒன்று (1)**

எல்லைகள் விளக்கம்:-

வடக்கே:- கெபித்திகொல்லாவை பிரதேச செயலக பிரிவு மற்றும் திருகோணமலை மாவட்டம்.

கிழக்கே:- திருகோணமலை மாவட்டம்.

தெற்கே:- திருகோணமலை மாவட்டம், பொலநறுவை மாவட்டம், கலென்பிந்துனுவெவ பிரதேச செயலக பிரிவு மற்றும் மிஹிந்தலை பிரதேச செயலக பிரிவின் மிகுதிப் பகுதி.

மேற்கே:- மிஹிந்தலை பிரதேச செயலக பிரிவின் மிகுதிப் பகுதி, ரம்பாவ பிரதேச செயலக பிரிவு மற்றும் கெபித்திகொல்லாவை பிரதேச செயலக பிரிவு.

மேற்கூறிய தேர்தல் தொகுதிக்குள் உள்ளடக்கப்பட வேண்டிய பகுதிகள்:-

(1) கஹட்டகஸ்திகிலிய பிரதேச செயலக பிரிவு.
(2) ஹொரவ்பொத்தானை பிரதேச செயலக பிரிவு.
(3) மிஹிந்தலை பிரதேச செயலக பிரிவிலுள்ள 569-கனதரா கட்டுகெலியாவ கிராம அலுவலர் பிரிவு.

மாகாண சபைத் தேர்தல் தொகுதி இலக்கம்: 4 – மிஹிந்தலை

தேர்தல் தொகுதி இலக்கமும் பெயரும்	தெரிவுசெய்ய வேண்டிய உறுப்பினர் தொகை
4 – மிஹிந்தலை	**ஒன்று (1)**

எல்லைகள் விளக்கம்:-

வடக்கே:- மதவாச்சி பிரதேச செயலக பிரிவின் மிகுதிப் பகுதி, கெபித்திகொல்லாவை பிரதேச செயலக பிரிவு.

கிழக்கே:- கஹட்டகஸ்திகிலிய பிரதேச செயலக பிரிவு.

தெற்கே:- மிஹிந்தலை பிரதேச செயலக பிரிவின் மிகுதிப் பகுதி, திரப்பணை பிரதேச செயலக பிரிவு மற்றும் நுவரகம் பலாத்த கிழக்கு பிரதேச செயலக பிரிவு.

மேற்கே:- நுவரகம் பலாத்த கிழக்கு பிரதேச செயலக பிரிவு மற்றும் நுவரகம் பலாத்த மத்தி பிரதேச செயலக பிரிவு.

மேற்கூறிய தேர்தல் தொகுதிக்குள் உள்ளடக்கப்பட வேண்டிய பகுதிகள்:-

(1) ரம்பாவ பிரதேச செயலக பிரிவு

(2) மதவாச்சி பிரதேச செயலக பிரிவிலுள்ள 75-முவஎட்டகம; 72-கிரிகல்வெவ; 71-அகுநொச்சிய; 66-கட்டுவெல; 67-மேற்கு மதவாச்சி; 68-கிழக்கு மதவாச்சி; 69-கனதரா திவுல்வெவ; 70-ஹெலம்பகஸ்வெவ; 78-சங்கிலி கனதராவ; 77-லிந்தவெவ; 76-கரம்பன்குளம் ஆகிய கிராம அலுவலர் பிரிவுகள்.

(3) மிஹிந்தலை பிரதேச செயலக பிரிவிலுள்ள 588-உக்குலங்குளம்; 585-மஹகனதராவ இடதுகரை கண்டம் 3; 584-மஹகனதராவ இடதுகரை கண்டம் 2; 583-மஹகனதராவ இடதுகரை கண்டம் 1; 586-மரதன்குளம்; 587-தொரமடலாவ; 573-குஞ்சிக்குளம்; 572-ஹேனேவத்த; 571-நுவரவெவ; 574-குருந்தன்குளம்; 575-கன்னட்டிய; 577-மிஹிந்தலை; 578-றுவன்கம; 579-நாமல்வெவ; 582-போகஹயாய; 564-பொத்தான; 566-சீப்புக்குளம்; 567-தம்மென்னாவ; 580-வெல்லாரகம ஆகிய கிராம அலுவலர் பிரிவுகள்.

மாகாண சபைத் தேர்தல் தொகுதி இலக்கம்: 5 – நொச்சியாகம

தேர்தல் தொகுதி இலக்கமும் பெயரும்	தெரிவுசெய்ய வேண்டிய உறுப்பினர் தொகை
5 – நொச்சியாகம	**ஒன்று (1)**

எல்லைகள் விளக்கம்:-

வடக்கே:- புத்தளம் மாவட்டம் , மன்னார் மாவட்டம் மற்றும் மஹவிலச்சி பிரதேச செயலக பிரிவு.

கிழக்கே:- மஹவிலச்சி பிரதேச செயலக பிரிவு, நுவரகம் பலாத்த மத்தி பிரதேச செயலக பிரிவு மற்றும் தலாவ பிரதேச செயலக பிரிவு.

தெற்கே:- தம்புத்தேகம பிரதேச செயலக பிரிவு, ராஜாங்கணை பிரதேச செயலக பிரிவின் மிகுதிப் பகுதி, குருநாகல் மாவட்டம் மற்றும் புத்தளம் மாவட்டம்.

மேற்கே:- புத்தளம் மாவட்டம்.

மேற்கூறிய தேர்தல் தொகுதிக்குள் உள்ளடக்கப்பட வேண்டிய பகுதிகள்:-

(1) நொச்சியாகம பிரதேச செயலக பிரிவு.
(2) ராஜாங்கணை பிரதேச செயலக பிரிவிலுள்ள 456-ராஜாங்கனய கண்டம் 18; 458-இளைஞர் விவசாய பண்ணை; 455-வேரகல; 454-ராஜாங்கனய கண்டம் 12; 452-ராஜாங்கனய கண்டம் 9; 453-விஜயபுர; 457-அதிகாரிபுர; 451-கெமுனுபுர; 450-அலிவங்குவ; 449-தும்புல்லேகம; 447-ரந்தெனிகம; 445-ராஜாங்கனய கண்டம் 4; 444-ராஜாங்கனய கண்டம் 3; 443-ராஜாங்கனய கண்டம் 2; 446-திஸ்ஸபுர; 442-5 மைல்கல்; 448-அங்கமுவ ஆகிய கிராம அலுவலர் பிரிவுகள்.

மாகாண சபைத் தேர்தல் தொகுதி இலக்கம்: 6 – தலாவ

தேர்தல் தொகுதி இலக்கமும் பெயரும்	தெரிவுசெய்ய வேண்டிய உறுப்பினர் தொகை
6 – தலாவ	**ஒன்று (1)**

எல்லைகள் விளக்கம்:-

வடக்கே:-	நுவரகம் பலாத்த மத்தி பிரதேச செயலக பிரிவு மற்றும் நுவரகம் பலாத்த கிழக்கு பிரதேச செயலக பிரிவு.
கிழக்கே:-	நுவரகம் பலாத்த கிழக்கு பிரதேச செயலக பிரிவு, திரப்பணை பிரதேச செயலக பிரிவு மற்றும் , இப்பலோகம பிரதேச செயலக பிரிவு.
தெற்கே:-	இப்பலோகம பிரதேச செயலக பிரிவு, கல்னேவ பிரதேச செயலக பிரிவு மற்றும் தம்புத்தேகம பிரதேச செயலக பிரிவு.
மேற்கே:-	தம்புத்தேகம பிரதேச செயலக பிரிவு, தலாவ பிரதேச செயலக பிரிவின் மிகுதிப் பகுதி மற்றும் நொச்சியாகம பிரதேச செயலக பிரிவு.

மேற்கூறிய தேர்தல் தொகுதிக்குள் உள்ளடக்கப்பட வேண்டிய பகுதிகள்:-

(1) நாச்சதுவ பிரதேச செயலக பிரிவு.
(2) தலாவ பிரதேச செயலக பிரிவிலுள்ள 408-தலதாபுர; 407-பஹல தலாவ; 405-மொரகொட; 410-கும்புக்கஹவெவ; 409-நவ ஹங்குரன்கெத்த; 411-ஹிரிகொல்லேகம; 406-கரகஹவெவ; 404-இஹல தலாவ; 401-ஹிங்குருவெவ; 402-கொரக்கஹவெவ; 403-குருந்துவெவ; 400-மீகஸ்ஸேகம; 398-கிரலோகம; 389-கந்துருகஸ்வெவ; 391-பளுகஸ்வெவ; 399-கெட்டகாலே; 388-எலியதிவுல்வெவ; 390-இஹல சியம்பலேவ; 373-எப்பாவல; 377-மாவத்தவெவ; 376-நல்லமுதாவ; 381-மெதகம; 375-கிரிஅமுனுகொலே; 374-கடிகாவ; 394-கல்வடுவாகம; 385-கட்டியாவ கண்டம் 10; 384-கட்டியாவ கண்டம் 9; 386-கட்டியாவ கண்டம் 1; 393-எந்தகல; 380-கெலேசியம்பலேவ; 378-கல்மடுவ; 382-இஹலகம; 379-கெலேதிவுல்வெவ; 383-கட்டியாவ கண்டம் 6 ஆகிய கிராம அலுவலர் பிரிவுகள்.

மாகாண சபைத் தேர்தல் தொகுதி இலக்கம்: 7 – அநுராதபுரம் கிழக்கு

தேர்தல் தொகுதி இலக்கமும் பெயரும்	தெரிவுசெய்ய வேண்டிய உறுப்பினர் தொகை
7 – **அநுராதபுரம் கிழக்கு**	**ஒன்று (1)**

எல்லைகள் விளக்கம்:-

வடக்கே:-	நுவரகம் பலாத்த மத்தி பிரதேச செயலக பிரிவின் மிகுதிப் பகுதி மற்றும் மிஹிந்தலை பிரதேச செயலக பிரிவு.
கிழக்கே:-	மிஹிந்தலை பிரதேச செயலக பிரிவு.
தெற்கே:-	திரப்பணை பிரதேச செயலக பிரிவு மற்றும் நாச்சதுவ பிரதேச செயலக பிரிவு.
மேற்கே:-	நாச்சதுவ பிரதேச செயலக பிரிவு மற்றும் நுவரகம் பலாத்த கிழக்கு பிரதேச செயலக பிரிவின் மிகுதிப் பகுதி.

மேற்கூறிய தேர்தல் தொகுதிக்குள் உள்ளடக்கப்பட வேண்டிய பகுதிகள்:-

(1) நுவரகம் பலாத்த மத்தி பிரதேச செயலக பிரிவிலுள்ள 301-அஷோக்காராமய; 300-பெரிமியன்குளம்; 302-கட்டுகெலியாவ ; 295A-தேவாநம்பியதிஸ்ஸபுர; 294-அபயவெவ; 295-திசாவெவ; 297-வெஸ்ஸகிரிய; 296-இசுறுமுனி ஆகிய கிராம அலுவலர் பிரிவுகள்

(2) நுவரகம் பலாத்த கிழக்கு பிரதேச செயலக பிரிவிலுள்ள 279-மஹகலத்தேவ; 280-தரியன்குளம்; 278-நெளுன்கன்னிய; 277-மஹநெளும்குளம்; 276-கீரிக்குளம்; 241-தம்மென்னாபுர; 239-வன்னிதம்மென்னாவ; 240-தம்மென்னாகுளம்; 249-கட்டம்1 பகுதி II; 253-கட்டம் 2 பகுதி III; 252-கட்டம் 2 பகுதி II; 258-பொத்தானேகம; 257-கட்டம் 3 பகுதி III; 251-கட்டம் 2 பகுதி I; 254-கட்டம் 2 பகுதி IV; 245-வன்னியன்குளம் IV; 246-வன்னியன்குளம் V; 247-வன்னியன்குளம் VI; 238-ஞானிக்குளம்; 275-கவரக்குளம் ; 237-மஹபாலாடிகுளம்; 255-கட்டம் 3 பகுதி I; 256-கட்டம் 3 பகுதி II; 244-வன்னியன்குளம் பகுதி III; 242-வன்னியன்குளம் பகுதி I; 243-வன்னியன்குளம் பகுதி II; 236-சுச்சரித்தகம ஆகிய கிராம அலுவலர் பிரிவுகள்.

மாகாண சபைத் தேர்தல் தொகுதி இலக்கம்: 8 – கலென்பிந்துனுவெவ

தேர்தல் தொகுதி இலக்கமும் பெயரும்	தெரிவுசெய்ய வேண்டிய உறுப்பினர் தொகை
8 – கலென்பிந்துனுவெவ	**ஒன்று (1)**

எல்லைகள் விளக்கம்:-

வடக்கே:-	மிஹிந்தலை பிரதேச செயலக பிரிவின் மிகுதிப் பகுதி மற்றும் கஹட்டகஸ்திகிலிய பிரதேச செயலக பிரிவு.
கிழக்கே:-	ஹொரவ்பொத்தானை பிரதேச செயலக பிரிவு, பொலநறுவை மாவட்டம் மற்றும் பலுகஸ்வெவ பிரதேச செயலக பிரிவு.
தெற்கே:-	கெக்கிராவை பிரதேச செயலக பிரிவு மற்றும் இப்பலோகம பிரதேச செயலக பிரிவு
மேற்கே:-	தலாவ பிரதேச செயலக பிரிவு, நாச்சதுவ பிரதேச செயலக பிரிவு மற்றும் நுவரகம் பலாத்த கிழக்கு பிரதேச செயலக பிரிவு.

மேற்கூறிய தேர்தல் தொகுதிக்குள் உள்ளடக்கப்பட வேண்டிய பகுதிகள்:-

(1) கலென்பிந்துனுவெவ பிரதேச செயலக பிரிவு.
(2) திரப்பணை பிரதேச செயலக பிரிவு.
(3) மிஹிந்தலை பிரதேச செயலக பிரிவிலுள்ள 568-கசமடுவ; 570-கட்டம்புவாகம; 576-கஹபத்விலகம; 565-இஹலகம; 581-மரதன்கல்ல ஆகிய கிராம அலுவலர் பிரிவுகள்.

மாகாண சபைத் தேர்தல் தொகுதி இலக்கம்: 9 – கெக்கிராவை

தேர்தல் தொகுதி இலக்கமும் பெயரும்	தெரிவுசெய்ய வேண்டிய உறுப்பினர் தொகை
9 – கெக்கிராவை	**ஒன்று (1)**

எல்லைகள் விளக்கம்:-

வடக்கே:-	திரப்பணை பிரதேச செயலக பிரிவு மற்றும் கலென்பிந்துனுவெவ பிரதேச செயலக பிரிவு.
கிழக்கே:-	பொலநறுவை மாவட்டம் மற்றும் மாத்தளை மாவட்டம்.
தெற்கே:-	மாத்தளை மாவட்டம் மற்றும் பலாகல பிரதேச செயலக பிரிவின் மிகுதிப் பகுதி.
மேற்கே:-	பலாகல பிரதேச செயலக பிரிவின் மிகுதிப் பகுதி, கல்னேவ பிரதேச செயலக பிரிவு, இப்பலோகம பிரதேச செயலக பிரிவின் மிகுதிப் பகுதி மற்றும் கெக்கிராவை பிரதேச செயலக பிரிவின் மிகுதிப் பகுதி.

மேற்கூறிய தேர்தல் தொகுதிக்குள் உள்ளடக்கப்பட வேண்டிய பகுதிகள்:-

(1) பலுகஸ்வெவ பிரதேச செயலக பிரிவு.
(2) கெக்கிராவை பிரதேச செயலக பிரிவிலுள்ள 605-நாவற்குளம்; 606-மொரகொட; 608-மஹதிவுல்வெவ; 607-கீரியகஸ்வெவ; 611-மாமினியா ரம்பேவ; 610-கனேவல்பொல; 609-ஹீனுக்கிரியாவ; 632-எம்புல்கஸ்வெவ; 618-ஒலுகரந்த; 612-கொல்லன்குட்டிகம; 619-முடபெருமாகம; 621-இஹலகம; 622-சாஸ்த்திரவெல்லிய; 620-புகையிரத நகரம்; 627-மரதன்கடவல வீதி; 631-மல்தெனிபுர; 630-மான்கடவல; 633-மெதவெவ; 634-பொத்தானேகம; 629-குடா கெக்கிராவ; 628-கெக்கிராவ நகரம்; 626-மலவ; 625-நீகினியாவ; 624-மயிலகஸ்வெவ; 623-கருக்கன்குளம்; 638-ஒலொம்பேவ; 637-மஹ கெக்கிராவ; 635-கும்புக்வெவ; 636-ரத்மல்லேவ; 640-மெதகம; 639-கொரசகல்ல; 643-உணகொல்லேவ; 644-ஹோராபொல; 657-தம்பேவட்டன; 656-உந்துருவ; 645-நிதிகம; 641-மஹஎலகமுவ; 642-பல்லேஹிங்குர; 649-நெல்பேகம; 647-முருங்காஹிட்டிகந்த; 646-பராவில; 655-பண்டாரபொத்தான; 648-கொட்டாகல; 650-மடாட்டுகம; 654-துனுமடலாவ; 653-கண்டலம மேற்கு; 652-கித்துல்ஹிட்டியாவ; 651-கண்டலம கிழக்கு ஆகிய கிராம அலுவலர் பிரிவுகள்.
(3) இப்பலோகம பிரதேச செயலக பிரிவிலுள்ள 515-ஹிரிபிட்டியாகம; 492-அமுனுவெட்டிய; 493-விஜிதபுர; 494-அமனக்கட்டுவ ; 490-கலாவெவ; 491-குசலானகம; 488-வளவ்வேகம ஆகிய கிராம அலுவலர் பிரிவுகள்.
(4) பலாகல பிரதேச செயலக பிரிவிலுள்ள 688-நெல்லியகம; 687-பலலுவெவ 2; 686-பலலுவெவ 1; 683-கட்டுகெலியாவ ; 684-அளுத் கடாட்டுகம ஆகிய கிராம அலுவலர் பிரிவுகள்.

மாகாண சபைத் தேர்தல் தொகுதி இலக்கம்: 10 – பலாகல

தேர்தல் தொகுதி இலக்கமும் பெயரும்	தெரிவுசெய்ய வேண்டிய உறுப்பினர் தொகை
10 – பலாகல	**ஒன்று (1)**

எல்லைகள் விளக்கம்:-

வடக்கே:- தலாவ பிரதேச செயலக பிரிவு மற்றும் திரப்பணை பிரதேச செயலக பிரிவு.

கிழக்கே:- கெக்கிராவை பிரதேச செயலக பிரிவின் மிகுதிப் பகுதி, இப்பலோகம பிரதேச செயலக பிரிவின் மிகுதிப் பகுதி மற்றும் பலாகல பிரதேச செயலக பிரிவின் மிகுதிப் பகுதி.

தெற்கே:- மாத்தளை மாவட்டம் மற்றும் குருநாகல் மாவட்டம் .

மேற்கே:- குருநாகல் மாவட்டம் , கல்னேவ பிரதேச செயலக பிரிவின் மிகுதிப் பகுதி மற்றும் தலாவ பிரதேச செயலக பிரிவு.

மேற்கூறிய தேர்தல் தொகுதிக்குள் உள்ளடக்கப்பட வேண்டிய பகுதிகள்:-

(1) கெக்கிராவை பிரதேச செயலக பிரிவிலுள்ள 616-இஹல புளியங்குளம்; 615-கெலேபுளியங்குளம்; 617-மரதன்கடவல; 614-தோரவெவ; 613-மாமிணியாவ ஆகிய கிராம அலுவலர் பிரிவுகள்.

(2) இப்பலோகம பிரதேச செயலக பிரிவிலுள்ள 500-திக்வெவ சேனாபுர; 512-கலகெதரகம; 504-சேனபுரகம; 499-மஹஇலுப்பல்லம; 509-கோனபத்திரா; 498-சங்கட்டேவ; 510-கடியன்கல்ல; 501-இப்பலோகம; 502-மானேவ; 518-ஹீனுக்வேகம; 517-தம்பெலெஸ்ஸாகம; 519-இஹலகாகம; 514-குஞ்சிக்குளம்; 506-அஸ்வெத்தும; 503-கன்திரியாகம; 507-கல்வங்குவ; 511-வேதினிகம; 505-நாராங்கல்லேகம; 508-கல்லஞ்சியகம; 513-அளுத் தம்பேவட்டன; 497-காகம 5 கால்வாய்; 496-காகம 2 கால்வாய்; 495-ஏக்கர் 500; 516-புளியங்குளம்; 489-பளுகஸ்வெவ விவசாயப்பண்னை ஆகிய கிராம அலுவலர் பிரிவுகள்.

(3) கல்னேவ பிரதேச செயலக பிரிவிலுள்ள 475-மல்பலிகல; 476-ஹந்துன்கம; 467-கும்புக்வெவ; 465-கல்லஞ்சிய; 462-நேகம; 461-வெருன்குளம்; 474-வலஸ்வெவ; 459-கந்தேகம; 460-கந்துலேகம; 464-கந்துலுகமுவ; 463-சியம்பலன்கமுவ தெற்கு ஆகிய கிராம அலுவலர் பிரிவுகள்.

(4) பலாகல பிரதேச செயலக பிரிவிலுள்ள 689-பஹலகம; 690-கரவிலகல; 691-கம்சபா ஹல்மில்லேவ; 692-கோனதெனியாகம; 678-மீவெவ; 667-அம்பகஸ்வெவ; 666-வம்பட்டுவெவ; 679-ஹிங்குறுவெவ; 677-கிரிந்திவத்த; 680-அளுத் கல்கிரியாகம; 681-தானியகம; 685-உதுராவ ஹல்மில்லவெவ; 662-ரணவ; 663-ஹிங்குருவெல்பிட்டிய; 659-ஆனகட்டாவெவ; 658-கிரானேகம; 661-தம்புலுஹல்மில்லேவ; 660-நாராங்கஸ்வெவ; 682-உல்பத்தகம; 675-எல்லவெவ; 670-ஆண்டியாகல; 665-மானேறுவ; 664-இப்புல்வெஹெர; 671-கம்பிரிகஸ்வெவ; 669-பறவஹகம; 668-கலுகல; 674-பெல்பெந்தியாவ; 676-மொரொத்தேகம; 672-தெமட்டகொல்லாகம; 673-புதுகேஹின்ன ஆகிய கிராம அலுவலர் பிரிவுகள்.

மாகாண சபைத் தேர்தல் தொகுதி இலக்கம்: 11 – தம்புத்தேகம

தேர்தல் தொகுதி இலக்கமும் பெயரும்	தெரிவுசெய்ய வேண்டிய உறுப்பினர் தொகை
11 – தம்புத்தேகம	**ஒன்று (1)**

எல்லைகள் விளக்கம்:-

வடக்கே:- ராஜாங்கணை பிரதேச செயலக பிரிவின் மிகுதிப் பகுதி, நொச்சியாகம பிரதேச செயலக பிரிவு மற்றும் தலாவ பிரதேச செயலக பிரிவின் மிகுதிப் பகுதி.

கிழக்கே:- தலாவ பிரதேச செயலக பிரிவின் மிகுதிப் பகுதி மற்றும் இப்பலோகம பிரதேச செயலக பிரிவு.

தெற்கே:- கல்னேவ பிரதேச செயலக பிரிவின் மிகுதிப் பகுதி மற்றும் குருநாகல் மாவட்டம்.

மேற்கே:- குருநாகல் மாவட்டம் மற்றும் ராஜாங்கணை பிரதேச செயலக பிரிவின் மிகுதிப் பகுதி.

மேற்கூறிய தேர்தல் தொகுதிக்குள் உள்ளடக்கப்பட வேண்டிய பகுதிகள்:-

(1) தம்புத்தேகம பிரதேச செயலக பிரிவு.
(2) ராஜாங்கணை பிரதேச செயலக பிரிவிலுள்ள 441-4 ½ மைல்கல்; 440-சிறிமாபுர; 439-பன்தியாவ; 438-களுந்தேகம ஆகிய கிராம அலுவலர் பிரிவுகள்.
(3) தலாவ பிரதேச செயலக பிரிவிலுள்ள 396-ரஜ்ஜல்லேகம; 392-மெடியாவ; 387-கட்டியாவ கண்டம் 2; 395-இஹல ஹல்மில்லேவ; 397-அதிராணிகம ஆகிய கிராம அலுவலர் பிரிவுகள்.
(4) கல்னேவ பிரதேச செயலக பிரிவிலுள்ள 487A-நாமல்கமுவ; 486-ஓபடயாகம; 484-ஒட்டுனுபெலதிகம; 481-கருவலகஸ்வெவ; 482-உஸ்கல ஹல்மில்லேவ; 478-ஹெலபொதுகம; 470-கத்தரகம; 479-புல்நேவ; 480-தொரணேகம; 483-மிதெல்லேவ; 485-இஹல கலங்குட்டிய; 487-பஹல கலங்குட்டிய; 468-சியம்பலேவ; 469-லோலுகஸ்வெவ; 471-பிடியாய; 472-கல்நேவகம; 477-கல்நெவ நகரம்; 473-முஸ்நவ; 466-மதவாச்சி ஆகிய கிராம அலுவலர் பிரிவுகள்.

பொலநறுவை மாவட்டம்

மாகாண சபைத் தேர்தல் தொகுதி இலக்கம்: 1 – மெதிரிகிரிய

தேர்தல் தொகுதி இலக்கமும் பெயரும்	தெரிவுசெய்ய வேண்டிய உறுப்பினர் தொகை
1 – மெதிரிகிரிய	**ஒன்று (1)**

எல்லைகள் விளக்கம்:-

வடக்கே:- அநுராதபுரம் மாவட்டம் மற்றும் திருகோணமலை மாவட்டம்.

கிழக்கே:- மெதிரிகிரிய பிரதேச செயலக பிரிவின் மிகுதிப் பகுதி மற்றும் லங்காபுர பிரதேச செயலக பிரிவு.

தெற்கே:- லங்காபுர பிரதேச செயலக பிரிவு மற்றும் ஹிங்குரக்கொடை பிரதேச செயலக பிரிவின் மிகுதிப் பகுதி.

மேற்கே:- அநுராதபுரம் மாவட்டம்.

மேற்கூறிய தேர்தல் தொகுதிக்குள் உள்ளடக்கப்பட வேண்டிய பகுதிகள்:-

(1) ஹிங்குரக்கொடை பிரதேச செயலக பிரிவிலுள்ள 31-சிங்ஹகம; 32-கல்ஓயா; 34-ரொட்ட வெவ; 33-ரத்மலை; 35-பலுவத்தன; 63-யோத கால்வாய்; 61-யட்டியல்பத்தான; 62-ரண்கொத்கம; 73-சிறிகெத; 72-குமாரகம; 80-சாமபுர; 68-கிம்புலாவல; 67-உல்பத்வெவ; 60-மினிஹிரிகம; 57-சமகிபுர; 64-ஏக்கர் 70; 76-ஆர் .பி 01; 75-புலதிசிகம; 79-போபுர; 78-ஜயபுர; 74-ஹிங்குரக்கொட ஆகிய கிராம அலுவலர் பிரிவுகள்.

(2) மெதிரிகிரிய பிரதேச செயலக பிரிவிலுள்ள 97-வெடிகச்சிய; 105-ஜயதுகம; 104-எகமுதுகம; 106-சேனரத்புர; 98-எட்டம்பஓய; 92-கவுடுலுவெவ (ரளபனா); 95-மெணிக்சொரொவ்வ; 113-பிசோபண்டார; 114-திஸ்ஸபுர; 94-அபயபுரகம; 93-நவநகரய; 96-திக்கல்புர; 99-வேதேஹபுர; 100-பிசோபண்டாரகம; 103-அம்பகஸ்வெவ; 102-ஜயகம்புர; 101-நாகரபுர; 107-குமுதுபுர; 109-இஹலகம; 108-விஜயபுர; 89-பிசோஉயன; 88-தியசென்புர; 86-கஜபாபுர; 91-கவுடுலுகம; 115-மண்டலகிரிய; 87-மெதிரிகிரிய; 83-விஹாரகம; 84-திவுலன்கடவல; 82-நெலும் பொக்குன; 116-திஸ்ஸஅமுன; 118-குசும்பொகுன; 119-விஜயராஜபுர; 85-பெரகும்புர; 125-சன்சுன்கம; 124-வெஹெரகல; 117-மஹசென்புர; 81-யுதகனாவ ஆகிய கிராம அலுவலர் பிரிவுகள்.

மாகாண சபைத் தேர்தல் தொகுதி இலக்கம்: 2 – வெலிக்கந்தை

தேர்தல் தொகுதி இலக்கமும் பெயரும்	தெரிவுசெய்ய வேண்டிய உறுப்பினர் தொகை
2 – வெலிக்கந்தை	**ஒன்று (1)**

எல்லைகள் விளக்கம்:-

வடக்கே:- திருகோணமலை மாவட்டம்.

கிழக்கே:- மட்டக்களப்பு மாவட்டம்.

தெற்கே:- மட்டக்களப்பு மாவட்டம், திம்புலாகல பிரதேச செயலக பிரிவு மற்றும் தமண்கடுவ பிரதேச செயலக பிரிவு.

மேற்கே:- தமண்கடுவ பிரதேச செயலக பிரிவு, ஹிங்குரக்கொடை பிரதேச செயலக பிரிவு மற்றும் மெதிரிகிரிய பிரதேச செயலக பிரிவின் மிகுதிப் பகுதி.

மேற்கூறிய தேர்தல் தொகுதிக்குள் உள்ளடக்கப்பட வேண்டிய பகுதிகள்:-

(1) லங்காபுர பிரதேச செயலக பிரிவு.

(2) வெலிக்கந்தை பிரதேச செயலக பிரிவு.

(3) மெதிரிகிரிய பிரதேச செயலக பிரிவிலுள்ள 121-மீகஸ்வெவ; 122-பல்லியகொடெல்ல; 120-வடிகவெவ; 110-தம்சோபுர; 112-அலுத்வெவ; 111-தலாகொலவெவ; 90-கஹம்பிலியாவ; 123-அக்பார்புர ஆகிய கிராம அலுவலர் பிரிவுகள்.

மாகாண சபைத் தேர்தல் தொகுதி இலக்கம்: 3 – தமண்கடுவ

தேர்தல் தொகுதி இலக்கமும் பெயரும்	தெரிவுசெய்ய வேண்டிய உறுப்பினர் தொகை
3 – தமண்கடுவ	**ஒன்று (1)**

எல்லைகள் விளக்கம்:-

வடக்கே:- ஹிங்குரக்கொடை பிரதேச செயலக பிரிவு மற்றும் லங்காபுர பிரதேச செயலக பிரிவு

கிழக்கே:- லங்காபுர பிரதேச செயலக பிரிவு மற்றும் திம்புலாகல பிரதேச செயலக பிரிவு.

தெற்கே:- திம்புலாகல பிரதேச செயலக பிரிவு, அம்பாறை மாவட்டம் மற்றும் மாத்தளை மாவட்டம்.

மேற்கே:- எலஹெர பிரதேச செயலக பிரிவு மற்றும் , ஹிங்குரக்கொடை பிரதேச செயலக பிரிவு.

மேற்கூறிய தேர்தல் தொகுதிக்குள் உள்ளடக்கப்பட வேண்டிய பகுதிகள்:-

(1) தமண்கடுவ பிரதேச செயலக பிரிவு.

மாகாண சபைத் தேர்தல் தொகுதி இலக்கம்: 4 – ஹிங்குரக்கொடை

தேர்தல் தொகுதி இலக்கமும் பெயரும்	தெரிவுசெய்ய வேண்டிய உறுப்பினர் தொகை
4 – ஹிங்குரக்கொடை	**ஒன்று (1)**

எல்லைகள் விளக்கம்:-

வடக்கே:- அநுராதபுரம் மாவட்டம் மற்றும் ஹிங்குரக்கொடை பிரதேச செயலக பிரிவின் மிகுதிப் பகுதி.

கிழக்கே:- லங்காபுர பிரதேச செயலக பிரிவு மற்றும் தமண்கடுவ பிரதேச செயலக பிரிவு.

தெற்கே:- தமண்கடுவ பிரதேச செயலக பிரிவு மற்றும் மாத்தளை மாவட்டம்.

மேற்கே:- மாத்தளை மாவட்டம் மற்றும் அநுராதபுரம் மாவட்டம்

மேற்கூறிய தேர்தல் தொகுதிக்குள் உள்ளடக்கப்பட வேண்டிய பகுதிகள்:-

(1) எலஹெர பிரதேச செயலக பிரிவு.

(2) ஹிங்குரக்கொடை பிரதேச செயலக பிரிவிலுள்ள 29-மொரகஸ்வெவ; 30-மஹசென்கம; 58-பத்கம்பத்துவ; 56-மின்னேரியா; 65-பாசியாவெவ; 77-உல்கட்டுபொத; 71-ஹிங்குரக பண்டாரகம; 69-ஹிங்குரக; 70-ஹத்தமுன; 66-புபுல; 38-ரஜ எல; 37-ரஜ எலகம; 59-முவன்பெலெஸ்ஸ; 54-சி.பி .புர; 36-கிரிதலை; 39-கிரிதலை புராணகம; 40-கிரிதலைக் கொலனி; 43-ஹேன்கொலவெல; 48-ஜயந்திபுர; 51-உனகலாவெஹெர மேற்கு; 52-உனகலாவெஹெர கிழக்கு; 53-சந்தனபொக்குன; 49-நாகபொக்குன; 50-யாய 12 பெதெச; 47-சேதியகிரிகம; 44-வீரகம; 45-யாய 05 பெதெச; 42-விஜயராஜவெவ ; 41-அக்போபுர; 55-கட்டுகெலியாவ; 46-சுதுகந்த நிகவெவ; 46A-தம்பலவெவ ஆகிய கிராம அலுவலர் பிரிவுகள்.

மாகாண சபைத் தேர்தல் தொகுதி இலக்கம்: 5 – திம்புலாகல

தேர்தல் தொகுதி இலக்கமும் பெயரும்	தெரிவுசெய்ய வேண்டிய உறுப்பினர் தொகை
5 – திம்புலாகல	**ஒன்று (1)**

எல்லைகள் விளக்கம்:-

வடக்கே:- தமண்கடுவ பிரதேச செயலக பிரிவு, லங்காபுர பிரதேச செயலக பிரிவு மற்றும் வெலிக்கந்தை பிரதேச செயலக பிரிவு.

கிழக்கே:- மட்டக்களப்பு மாவட்டம் மற்றும் அம்பாறை மாவட்டம்.

தெற்கே:- அம்பாறை மாவட்டம் மற்றும் மாத்தளை மாவட்டம்.

மேற்கே:- தமண்கடுவ பிரதேச செயலக பிரிவு.

மேற்கூறிய தேர்தல் தொகுதிக்குள் உள்ளடக்கப்பட வேண்டிய பகுதிகள்:-

(1) திம்புலாகல பிரதேச செயலக பிரிவு.

பதுளை மாவட்டம்

மாகாண சபைத் தேர்தல் தொகுதி இலக்கம் 1 – மஹியங்கனை

தேர்தல் தொகுதி இலக்கமும் பெயரும்	தெரிவுசெய்ய வேண்டிய உறுப்பினர் தொகை
1 – மஹியங்கனை	ஒன்று (1)

எல்லைகள் விளக்கம்:-

வடக்கே:- அம்பாறை மாவட்டம்.

கிழக்கே:- அம்பாறை மாவட்டம்.

தெற்கே:- ரிதீமாலியத்த பிரதேச செயலக பிரிவின் மிகுதிப் பகுதி மற்றும் கந்தகெட்டிய பிரதேச செயலக பிரிவு,

மேற்கே:- கண்டி மாவட்டம் மற்றும் மாத்தளை மாவட்டம்.

மேற்கூறிய தேர்தல் தொகுதிக்குள் உள்ளடக்கப்பட வேண்டிய பகுதிகள்:-

(23) மஹியங்கனை பிரதேச செயலக பிரிவு.

(24) ரிதீமாலியத்த பிரதேச செயலக பிரிவிலுள்ள 02D-ஒருபெந்திவெவ; 02K-சங்கபோபுர; 02E-வெலம்பெலே; 02B-கெசெல்பொத்த வடக்கு; 02G-இகிரியகொட; 09D-கந்துபெத்த; 02F-கெசெல்பொத தெற்கு; 02C-சேராண; 02L-அராவத்த ஆகிய கிராம அலுவலர் பிரிவுகள்.

மாகாண சபைத் தேர்தல் தொகுதி இலக்கம் 2 – ரிதீமாலியத்த

தேர்தல் தொகுதி இலக்கமும் பெயரும்	தெரிவுசெய்ய வேண்டிய உறுப்பினர் தொகை
2 – ரிதீமாலியத்த	ஒன்று (1)

எல்லைகள் விளக்கம்:-

வடக்கே:- கண்டி மாவட்டம், மஹியங்கனை பிரதேச செயலக பிரிவு, ரிதீமாலியத்த பிரதேச செயலக பிரிவின் மிகுதிப் பகுதி மற்றும் அம்பாறை மாவட்டம்.

கிழக்கே:- அம்பாறை மாவட்டம், மொனராகலை மாவட்டம், மீகஹகிவுல பிரதேச செயலக பிரிவின் மிகுதிப் பகுதி, லுணுகலை பிரதேச செயலக பிரிவு மற்றும் பசறை பிரதேச செயலக பிரிவு.

தெற்கே:- சொறணாதொட்ட பிரதேச செயலக பிரிவின் மிகுதிப் பகுதி, பதுளை பிரதேச செயலக பிரிவு, ஹாலி-எல பிரதேச செயலக பிரிவு மற்றும் கந்தகெட்டிய பிரதேச செயலக பிரிவின் மிகுதிப் பகுதி.

மேற்கே:- ஹாலி-எல பிரதேச செயலக பிரிவு, ஊவா-பரணகம பிரதேச செயலக பிரிவு, நுவரெலியா மாவட்டம் மற்றும் கண்டி மாவட்டம்.

மேற்கூறிய தேர்தல் தொகுதிக்குள் உள்ளடக்கப்பட வேண்டிய பகுதிகள்:-

(1) ரிதீமாலியத்த பிரதேச செயலக பிரிவிலுள்ள 09C-அரலுபிட்டிய; 09-எகிரியன்கும்புர; 09A-தெஹிகம; 09B-மொரான; 10A-குடாலுணுக்க; 06-அலுகெடியாவ; 02A-கெமுணுபுர; 02J-சேனவிகம; 06A-ஊவதிஸ்ஸபுர; 06E-கமகும்புர வடக்கு; 06C-குராலேவெல; 06B-நாகதீப; 10-மஹலுணுக்க; 11A-பெதியாகொட; 11B-ரிதீமாலியத்த தெற்கு; 11-ரிதீமாலியத்த வடக்கு; 11C-ஊரணிய; 05-கொடத்தலாவ; 05A-ஆந்தாஉல்பொத்த; 06F-கமகும்புர தெற்கு; 02H-அபயபுர; 06D-திக்கெந்தயாய; 05B-பஹலஓயகம; 13B-புபுல; 12-ரிடிகஹஆராவ; 12A-கந்தேகம; 13-மஹகம; 13A-குருவிதென்ன; 14A-தீகிரிகொல்ல; 14-பின்னகொல்ல; 15-அராவ; 15A-திக்யாய; 11D-தியகொம்பல ஆகிய கிராம அலுவலர் பிரிவுகள்.

(2) மீகஹகிவுல பிரதேச செயலக பிரிவிலுள்ள 22D-கரமெட்டிய; 22A-பலகொல்ல; 22C-அக்கலாஉல்பத்த; 22B-கரந்தகஹமட; 22E-பொல்கஹஅராவ; 16D-பொல்வத்த; 16E-வடகொம்மன; 16A-பிட்டமாறுவ; 16B-வெவேதென்ன; 16C-எல்லலந்த; 16-களுகஹகந்துர; 22F-கோமாரிக்க; 22G-அகுறுகடுவ; 22-மீகஹகிவுல; 23-தல்தென; 23C-கொஹான; 21A-கெட்டவத்த; 21-மொரஹெல; 23B-ஹுனுகெட்டபிட்டிய ஆகிய கிராம அலுவலர் பிரிவுகள்.

(3) கந்தகெட்டிய பிரதேச செயலக பிரிவிலுள்ள 31F-மஹகெலே; 31A-பதுலுஓய மேற்கு; 31D-கந்தகெபுஉல்பத; 31C-ஹெவன்தான; 30C-மஹதென்ன; 30A-பதுலுஓய கிழக்கு; 31B-கந்தகெட்டிய; 31E-வெலஓய; 31G-கிவுலேகெதர; 31H-கிரிவெஹெர; 30B-வெவதென்ன; 30-மாலியத்த; 31-பல்லேவெல; 32A-மடகமுவ; 32B-திக்கும்புர; 32C-ஹாபத்கமுவ; 33A-போபிட்டிய; 33-போகஹகும்புர; 35A-பேராமட; 32-கோடுன்ன; 32D-வாசனாகம; 35C-தெடில்ல; 35E-தலாகும்புர; 35-கலஉட ஆகிய கிராம அலுவலர் பிரிவுகள்.

(4) சொறணாதொட்ட பிரதேச செயலக பிரிவிலுள்ள 34-இடமேபங்குவ; 29A-புதுகேகந்த; 29B-பல்லேகந்த; 23A-போலியத்த; 24B-பதனேகெதர; 24-எகொடவெல; 24A-வத்தேகெலே; 23AA-புஸ்ஸெல்லாவ; 28A-புஸ்ஸெல்லாகந்த; 29-மொரகொல்ல; 28-சொரணாதொட்ட; 26A-யடிலெல்லேகம; 25C-அம்பகஸ்தோவ; 25B-கெடகேல்லகம; 25-அங்கொட; 25D-கொஸ்கொல்ல; 26-கொஹொவில; 26B-கித்துல்வத்தேகம ஆகிய கிராம அலுவலர் பிரிவுகள்.

மாகாண சபைத் தேர்தல் தொகுதி இலக்கம் 3 – பசறை

தேர்தல் தொகுதி இலக்கமும் பெயரும்	தெரிவுசெய்ய வேண்டிய உறுப்பினர் தொகை
3 – பசறை	ஒன்று (1)

எல்லைகள் விளக்கம்:-

வடக்கே:- மீகஹகிவுல பிரதேச செயலக பிரிவின் மிகுதிப் பகுதி, ரிதீமாலியத்த பிரதேச செயலக பிரிவு மற்றும் மொனராகலை மாவட்டம்.

கிழக்கே:- மொனராகலை மாவட்டம்.

தெற்கே:- மொனராகலை மாவட்டம், எல்ல பிரதேச செயலக பிரிவின் மிகுதிப் பகுதி, ஹாலி-எல பிரதேச செயலக பிரிவு மற்றும் பதுளை பிரதேச செயலக பிரிவின் மிகுதிப் பகுதி.

மேற்கே:- பதுளை பிரதேச செயலக பிரிவின் மிகுதிப் பகுதி, பசறை பிரதேச செயலக பிரிவின் மிகுதிப் பகுதி மற்றும் லுணுகலை பிரதேச செயலக பிரிவின் மிகுதிப் பகுதி.

மேற்கூறிய தேர்தல் தொகுதிக்குள் உள்ளடக்கப்பட வேண்டிய பகுதிகள்:-

(1) மீகஹகிவுல பிரதேச செயலக பிரிவிலுள்ள 18F-ரொபேரிய கிராம அலுவலர் பிரிவு.

(2) பசறை பிரதேச செயலக பிரிவிலுள்ள 89D-வெல்கொல்ல; 19C-மடுகஸ்தலாவ தெற்கு; 89F-கெரண்டிஎல்ல; 89E-மாலிகஹாதென்ன; 89-மெதவெலகம; 89I-பரமஹன்கட; 89H-நிகேபெத்த; 89A-உடகம; 89G-பெல்கஹதென்ன; 89B-சபுரொத; 88H-பாலாகொல்ல; 88C-கோனகல மேற்கு; 88I-கோனகல கிழக்கு; 88A-கணஹெல; 88G-பல்லேகம; 88B-பசறை நகர் வடக்கு; 88K-பசறை நகர் தெற்கு; 88L-பசறை நகர் கிழக்கு; 88M-அம்பதென்ன மேற்கு; 88D-தென்னுகே; 90B-மீதும்பிட்டிய; 90D-குடுகலபதன; 90-தொலபோவத்த; 88F-அம்பதென்ன; 88-மீரியபெத்த; 88J-புஹுல்வத்த; 87A-மாஉஸ்ஸாகொல்ல மேற்கு; 87C-கணவெரெல்ல மேற்கு; 87-கணவெரெல்ல; 87D-கணவெரெல்ல கிழக்கு; 87B-பிபிலேகம மேற்கு; 87G-வெவகெலே; 87E-பிபிலேகம கிழக்கு; 87F-மாஉஸ்ஸாகொல்ல கிழக்கு; 88E-தம்பேவெல ஆகிய கிராம அலுவலர் பிரிவுகள்.

(3) லுணுகலை பிரதேச செயலக பிரிவிலுள்ள 18A-வெவபெத்த; 95A-ஜனதாபுர வடக்கு; 94C-அராவகும்புர; 92A-உடகிருவ; 94E-அலகொலகல; 94-உடபங்குவ; 94A-லுணுகல நகர்; 95B-ஜனதாபுர தெற்கு; 95-ஜனதாபுர; 18D-படவத்த; 18B-கல்உல்ல; 89C-மடொல்சிம; 94G-சுமுதுகம; 94F-அத்தனகொல்ல; 94D-சூரியகொட; 92B-வேரகொட; 92-பல்லேகிருவ; 93-கொட்டல்பெத்த; 89J-மஹதோவ; 94B-யபம்ம; 94I-பீஸ்ஸகம; 94J-ரேந்தபொல; 94H-ஹொப்டன்; 90C-மடுவத்த; 90A-மில்லபெத்த ஆகிய கிராம அலுவலர் பிரிவுகள்.

(4) பதுளை பிரதேச செயலக பிரிவிலுள்ள 81B-தெல்பெத்த வத்த; 80E-வியதிகுண; 80C-வினீதகம; 80J-வேவெஸ்ஸ; 80I-வெலிபிஸ்ஸ; 80H-கிலென்எல்பின் வத்த ஆகிய கிராம அலுவலர் பிரிவுகள்.

(5) எல்ல பிரதேச செயலக பிரிவிலுள்ள 72C-புபுல; 72E-கல்டென்ஹேன; 72A-நாவெல கிழக்கு; 71-இலுக்பெலெஸ்ஸ; 72B-பல்லகெட்டுவ; 72B1-நமுனுகுல; 71B-தொடம்கொல்ல ஆகிய கிராம அலுவலர் பிரிவுகள்.

மாகாண சபைத் தேர்தல் தொகுதி இலக்கம் 4 – பதுளை

தேர்தல் தொகுதி இலக்கமும் பெயரும்	தெரிவுசெய்ய வேண்டிய உறுப்பினர் தொகை
4 – பதுளை	ஒன்று (1)

எல்லைகள் விளக்கம்:-

வடக்கே:- சொறணாதொட்ட பிரதேச செயலக பிரிவின் மிகுதிப் பகுதி மற்றும் மீகஹகிவுல பிரதேச செயலக பிரிவு.

கிழக்கே:- லுணுகலை பிரதேச செயலக பிரிவின் மிகுதிப் பகுதி, பசறை பிரதேச செயலக பிரிவின் மிகுதிப் பகுதி மற்றும் பதுளை பிரதேச செயலக பிரிவின் மிகுதிப் பகுதி.

தெற்கே:- பதுளை பிரதேச செயலக பிரிவின் மிகுதிப் பகுதி மற்றும் ஹாலி-எல பிரதேச செயலக பிரிவின் மிகுதிப் பகுதி.

மேற்கே:- ஹாலி-எல பிரதேச செயலக பிரிவின் மிகுதிப் பகுதி மற்றும் சொறணாதொட்ட பிரதேச செயலக பிரிவின் மிகுதிப் பகுதி.

மேற்கூறிய தேர்தல் தொகுதிக்குள் உள்ளடக்கப்பட வேண்டிய பகுதிகள்:-

(1) சொறணாதொட்ட பிரதேச செயலக பிரிவிலுள்ள 25A-குட்டியகொல்ல; 26C-ரிதீபான ஆகிய கிராம அலுவலர் பிரிவுகள்.

(2) பசறை பிரதேச செயலக பிரிவிலுள்ள 20-தேமோதர; 20B-பாலாவத்த; 19A-கஹட்டறுப்ப; 20A-தம்பகொடே; 19-மடுகஸ்தலாவ வடக்கு; 19B-தலகஹகெதர ஆகிய கிராம அலுவலர் பிரிவுகள்.

(3) லுணுகலை பிரதேச செயலக பிரிவிலுள்ள 17-எகிரிய; 18-மெடிகஹதென்ன; 18C-கல்வெலகம ஆகிய கிராம அலுவலர் பிரிவுகள்.

(4) பதுளை பிரதேச செயலக பிரிவிலுள்ள 78L-பிட்டவெலகம; 78A-பதுளை வடக்கு; 78M-மெதபத்தன; 78G-கயிலகொட; 79A-அன்தெனிய; 80A-சிரிமல்கொட; 80F-தமன்வர; 81A-ஹின்னாரங்கொல்ல; 81-கென்தகொல்ல; 80B-இலுக்தென்ன; 79-ஹேகொட; 78J-பதுலுபிட்டிய; 78D-பதுளை மத்தி; 78C-பதுளை மேற்கு; 78H-கட்டுபெலெல்ல; 78-பதுளை தெற்கு; 78B-பதுளை கிழக்கு; 78K-ஹிந்தகொட; 80-றம்புக்பொத்த; 80G-மலங்கமுவ; 80D-உடவெல; 78E-ஹிங்குருகமுவ; 78F-கணுபெலெல்ல ஆகிய கிராம அலுவலர் பிரிவுகள்.

(5) ஹாலி-எல பிரதேச செயலக பிரிவிலுள்ள 74B-பேகஹமடித்த; 82C-மஹவத்தேகம; 82B-தெமட்டவெல்ஹின்ன; 82A-வெலிகெமுல்ல ; 84-மெதகம ; 82-இம்புல்கொட ஆகிய கிராம அலுவலர் பிரிவுகள்.

மாகாண சபைத் தேர்தல் தொகுதி இலக்கம் 5 – ஹாலி-எல

தேர்தல் தொகுதி இலக்கமும் பெயரும்	தெரிவுசெய்ய வேண்டிய உறுப்பினர் தொகை
5 – ஹாலி- எல	ஒன்று (1)

எல்லைகள் விளக்கம்:-

வடக்கே:- கந்தகெட்டிய பிரதேச செயலக பிரிவின் மிகுதிப் பகுதி, சொறணாதொட்ட பிரதேச செயலக பிரிவின் மிகுதிப் பகுதி மற்றும் பதுளை பிரதேச செயலக பிரிவு.

கிழக்கே:- ஹாலி-எல பிரதேச செயலக பிரிவின் மிகுதிப் பகுதி, பதுளை பிரதேச செயலக பிரிவு மற்றும் பசறை பிரதேச செயலக பிரிவு.

தெற்கே:- பசறை பிரதேச செயலக பிரிவு, எல்ல பிரதேச செயலக பிரிவு மற்றும் பண்டாரவளை பிரதேச செயலக பிரிவின் மிகுதிப் பகுதி.

மேற்கே:- வெலிமடை பிரதேச செயலக பிரிவு மற்றும் ஊவா-பரணகம பிரதேச செயலக பிரிவு.

மேற்கூறிய தேர்தல் தொகுதிக்குள் உள்ளடக்கப்பட வேண்டிய பகுதிகள்:-

(1) கந்தகெட்டிய பிரதேச செயலக பிரிவிலுள்ள 35B-பொகன்ஒறுவ; 35D-நாரங்கல ஆகிய கிராம அலுவலர் பிரிவுகள்.

(2) சொறணாதொட்ட பிரதேச செயலக பிரிவிலுள்ள 34A-திக்பிட்டிய; 27C-லெஜர்வத்த; 27B-இடமேகம; 27-கிரிஒறுவ; 27A-கன்தேகெதர நகர் ஆகிய கிராம அலுவலர் பிரிவுகள்.

(3) ஹாலி-எல பிரதேச செயலக பிரிவிலுள்ள 77A-கொகட்டியமலுவ; 77-வேகம; 77B-ஜகுல்ல; 76A-லந்தேவெல; 76-போகொட; 75E-பனாகன்னிய; 75C-கெடவல; 74F-உடகொஹொவில; 75-ஹெதெக்ம; 75A-தீகல்ல; 75B-பட்டிபொல; 74D-அன்துடுவாவெல; 84A-உணகொல்ல; 74E-மெதபிட்டிகம; 74-திக்வெல்ல; 74A-ஹாலியெல; 74C-சமகிபுர; 75D-தீகல்ல உடகமுவ; 55C-காவெல; 55D-பஹமுணுதொட்ட; 56D-நெலுதண்ட; 55E-ஹின்னாரங்கொல்ல; 73C-முகுணுமத மேற்கு; 73B-முகுணுமத கிழக்கு; 84B-கொடேகம; 82D-கோட்டகொட; 86-கந்தன; 86A-புலத்வத்த; 86B-ஸ்பிரின்ங்வெலி வத்த; 85B-ஸ்பிரிங்வெலி; 85-பெத்தேகம; 85A-வேவெல்ஹின்ன; 73-உடுவர; 73A-ஹபுவலகும்புர; 73D-கிரிந்த; 56A-மொரேதொட்ட; 56B-ஊவ மஹவெல; 55-எட்டம்பிட்டிய; 55A-பல்லேகம; 56-தெஹிவின்ன; 56E-நிலிஅத்துகொட; 56C-நெலுவ; 57D-குடுமுஹுவெல; 57B-வேபஸ்ஸாவெல; 57H-மாலிகாதென்ன; 57A-பெரஹெட்டிய; 57F-கட்டுகஹ; 57E-மஹதென்ன; 57-மலித்த; 57C-குருகுதே; 57G-வரகாதண்ட ஆகிய கிராம அலுவலர் பிரிவுகள்.

(4) பண்டாரவளை பிரதேச செயலக பிரிவிலுள்ள 67J-மாதெட்டில்ல; 67A-கொந்தஹெல; 67N-அயிஸ்லெப் வத்த; 67E-கிரிஒருவ; 67F-வட்டகமுவ ஆகிய கிராம அலுவலர் பிரிவுகள்

மாகாண சபைத் தேர்தல் தொகுதி இலக்கம் 6 – ஊவா-பரணகம

தேர்தல் தொகுதி இலக்கமும் பெயரும்	தெரிவுசெய்ய வேண்டிய உறுப்பினர் தொகை
6 – ஊவா-பரணகம	ஒன்று (1)

எல்லைகள் விளக்கம்:-

வடக்கே:- நுவரெலியா மாவட்டம் மற்றும் கந்தகெட்டிய பிரதேச செயலக பிரிவு.

கிழக்கே:- ஹாலி-எல பிரதேச செயலக பிரிவு.

தெற்கே:- வெலிமடை பிரதேச செயலக பிரிவின் மிகுதிப் பகுதி மற்றும் நுவரெலியா மாவட்டம்.

மேற்கே:- நுவரெலியா மாவட்டம்.

மேற்கூறிய தேர்தல் தொகுதிக்குள் உள்ளடக்கப்பட வேண்டிய பகுதிகள்:-

(1) ஊவா-பரணகம பிரதேச செயலக பிரிவு.

(2) வெலிமடை பிரதேச செயலக பிரிவிலுள்ள 49D-அலகொலகால; 49C-ஹுலங்கபொல்ல; 49B-சில்மியாபுர; 49A-பொரகஸ்; 49-விதுருபொல; 58B-புஹுல்பொல; 58-திக்காபிட்டிய; 58C-கொஸ்கனுவேகம; 58D-டயரபாவத்த; 50A-அம்பேவெல ஆகிய கிராம அலுவலர் பிரிவுகள்.

மாகாண சபைத் தேர்தல் தொகுதி இலக்கம் 7 – வெலிமடை

தேர்தல் தொகுதி இலக்கமும் பெயரும்	தெரிவுசெய்ய வேண்டிய உறுப்பினர் தொகை
7 – வெலிமடை	ஒன்று (1)

எல்லைகள் விளக்கம்:-

வடக்கே:- ஊவா-பரணகம பிரதேச செயலக பிரிவு.

கிழக்கே:- வெலிமடை பிரதேச செயலக பிரிவின் மிகுதிப் பகுதி, ஹாலி-எல பிரதேச செயலக பிரிவு, பண்டாரவளை பிரதேச செயலக பிரிவு மற்றும் அப்புத்தளை பிரதேச செயலக பிரிவின் மிகுதிப் பகுதி.

தெற்கே:- அப்புத்தளை பிரதேச செயலக பிரிவின் மிகுதிப் பகுதி, ஹல்தும்முல்லை பிரதேச செயலக பிரிவு மற்றும் வெலிமடை பிரதேச செயலக பிரிவின் மிகுதிப் பகுதி.

மேற்கே:- வெலிமடை பிரதேச செயலக பிரிவின் மிகுதிப் பகுதி மற்றும் நுவரெலியா மாவட்டம்.

மேற்கூறிய தேர்தல் தொகுதிக்குள் உள்ளடக்கப்பட வேண்டிய பகுதிகள்:-

(1) வெலிமடை பிரதேச செயலக பிரிவிலுள்ள 49E-கவரம்மான; 50-பாலுகம நகர்; 50I-புரன்வெல; 48B-கிராம்பே; 48A-திவுரும்கம; 50C-பாளுகம எல்ல; 48C-வெலிமடவத்த; 48-அம்பகஹகும்புர; 50H-திமுதுகம ; 52A-வெலிமட நகர்; 52B-லன்தேகம; 59D-திவிதொட்டவெல; 58A-கெட்டகேல்ல; 59B-யல்பத்வெல; 59A-தம்பவின்ன; 52D-கெபில்லேகம; 51B-இடமேகம; 50E-எரபெத்த; 50D-கெப்பெட்டிபொல; 50F-ஹெவனகும்புர; 50G-ஹிம்பிலியகொல்ல; 50B-தென்கோன்வெல; 51A-களுபுலுலந்த; 52C-மாவிதிகும்புர ; 52-நெதுன்கமுவ; 59C-மெதகெதரகம; 59-நாவெல; 59E-பஹல யல்கும்புர; 60D-உடுபீல்ல; 60-மிரஹ வத்த; 60B-வெலிகடகம; 60C-கொட்டகிதுல; 60A-மல்பொத; 61A-கரகஸ்தென்ன; 61B-அலுகொல்ல; 51-போகஹகும்புர; 50J-பிபிலிகமுவ; 51D-அலவத்துகொட; 51C-கந்தேபுஹுல்பொல; 62H-ஹெலயல்கும்புர; 61-குருதலாவ; 61C-மஹதென்ன; 60E-ஹிங்குருகமுவ; 62C-கல்ஏதண்ட; 62B-பொரலந்த; 62D-வங்கியகும்புர; 62A-ஒஹிய; 62F-ரஹங்கல; 62E-ஹின்னாரங்கொல்ல; 62J-உடகென்தகொல்ல; 62-ரத்கரவ்வ ; 62I-பிட்டபொல ஆகிய கிராம அலுவலர் பிரிவுகள்.

(2) அப்புத்தளை பிரதேச செயலக பிரிவிலுள்ள 63D-அலுத்வெல; 63J-வெலங்ஹின்ன; 63-பஹல கதுருகமுவ ஆகிய கிராம அலுவலர் பிரிவுகள்.

மாகாண சபைத் தேர்தல் தொகுதி இலக்கம் 8 – பண்டாரவளை

தேர்தல் தொகுதி இலக்கமும் பெயரும்	தெரிவுசெய்ய வேண்டிய உறுப்பினர் தொகை
8 – பண்டாரவளை	ஒன்று (1)

எல்லைகள் விளக்கம்:-

வடக்கே:- பண்டாரவளை பிரதேச செயலக பிரிவின் மிகுதிப் பகுதி மற்றும் ஹாலி-எல பிரதேச செயலக பிரிவு.

கிழக்கே:- எல்ல பிரதேச செயலக பிரிவின் மிகுதிப் பகுதி மற்றும் மொனராகலை மாவட்டம்.

தெற்கே:- மொனராகலை மாவட்டம், பண்டாரவளை பிரதேச செயலக பிரிவின் மிகுதிப் பகுதி மற்றும் அப்புத்தளை பிரதேச செயலக பிரிவின் மிகுதிப் பகுதி.

மேற்கே:- அப்புத்தளை பிரதேச செயலக பிரிவின் மிகுதிப் பகுதி மற்றும் வெலிமடை பிரதேச செயலக பிரிவு.

மேற்கூறிய தேர்தல் தொகுதிக்குள் உள்ளடக்கப்பட வேண்டிய பகுதிகள்:-

(1) பண்டாரவளை பிரதேச செயலக பிரிவிலுள்ள 67-எத்தலபிட்டிய; 67H-திகனதென்ன; 67C-அம்பேகொட; 67G-வெவதென்ன; 67B-பிந்துனவெவ; 67D-கெபில்லவெல வடக்கு; 67K-கெடியாரோத; 65B-பண்டாரவெல மேற்கு; 65G-பண்டாரவெல கிழக்கு; 66G-தன்திரிய; 66B-உடபேருவ; 66E-எகொடகம; 66F-வெஹெரகலதென்ன; 66-கினிகம; 65E-இனிகம்பெத்த; 65C-கரகஹவெல; 65F-ஓபடஎல்ல; 65D-பெத்தேகும்புர; 65A-கெபில்லவல தெற்கு; 66D-மஹஉள்பத்த; 66H-தரஹிட்டவனாகொட; 66C-தூல்கொல்ல ஆகிய கிராம அலுவலர் பிரிவுகள்.

(2) எல்ல பிரதேச செயலக பிரிவிலுள்ள 68H-பியரபன்தோவ; 68-ஹல்பே; 68D-கிரிந்த; 68I-தெமோதர; 68A-நாவுல்ல; 72-கவரவெல; 72H-பெத்தேவெல; 72D-புபுல மேற்கு; 72F-நாவெல மேற்கு ; 72G-மெதவெல மேற்கு; 68E-யஹலேவெல; 68J-நிவ்பர்க்; 68B-எல்ல; 68C-மதுரகம; 68F-இடமேகம ; 69G-ஹெட்டிபொல; 68G-மில்லகம; 69-உடுகும்புல்வெல; 69D-தோவ; 69C-பல்லெபேருவ; 69B-ஹீல்ஓய; 69E-கிதல்எல்ல; 69F-ராவணாஎல்ல; 69A-கரந்தகொல்ல; 71A-கோவுஸ்ஸ ஆகிய கிராம அலுவலர் பிரிவுகள்.

(3) அப்புத்தளை பிரதேச செயலக பிரிவிலுள்ள 63K-எல்லகம; 64A-கஹத்தேவெல; 64B-எரெனவெல; 64C-ரங்ஜல்லாவ; 64G-பிங்கேதென்ன; 64-கஹகொல்ல; 63G-தொடம்வத்த; 63B-தியத்தலாவ; 64H-ஜயமினிபுர ஆகிய கிராம அலுவலர் பிரிவுகள்.

மாகாண சபைத் தேர்தல் தொகுதி இலக்கம் 9 – ஹல்தும்முல்லை

தேர்தல் தொகுதி இலக்கமும் பெயரும்	தெரிவுசெய்ய வேண்டிய உறுப்பினர் தொகை
9 – ஹல்தும்முல்லை	ஒன்று (1)

எல்லைகள் விளக்கம்:-

வடக்கே:- வெலிமடை பிரதேச செயலக பிரிவின் மிகுதிப் பகுதி, அப்புத்தளை பிரதேச செயலக பிரிவின் மிகுதிப் பகுதி, பண்டாரவளை பிரதேச செயலக பிரிவின் மிகுதிப் பகுதி மற்றும் எல்ல பிரதேச செயலக பிரிவு.

கிழக்கே:- எல்ல பிரதேச செயலக பிரிவு மற்றும் மொனராகலை மாவட்டம்.

தெற்கே:- மொனராகலை மாவட்டம் மற்றும் இரத்தினபுரி மாவட்டம்.

மேற்கே:- இரத்தினபுரி மாவட்டம் மற்றும் நுவரெலியா மாவட்டம்.

மேற்கூறிய தேர்தல் தொகுதிக்குள் உள்ளடக்கப்பட வேண்டிய பகுதிகள்:-

(1) ஹல்தும்முல்லை பிரதேச செயலக பிரிவு.

(2) வெலிமடை பிரதேச செயலக பிரிவிலுள்ள 62K-ஒஹியவத்த; 62G-மாலிகாதென்ன ஆகிய கிராம அலுவலர் பிரிவுகள்.

(3) பண்டாரவளை பிரதேச செயலக பிரிவிலுள்ள 70-பம்பரகம; 66A-மகுல்எல்ல; 66I-கிரேக்வத்த; 70D-லியன்கஹவெலவத்த; 70B-அம்பதண்டேகம; 70C-பெத்தேஅராவ; 70A-லியன்கஹவெல; 65H-நாயபெத்த வத்த ஆகிய கிராம அலுவலர் பிரிவுகள்.

(4) அப்புத்தளை பிரதேச செயலக பிரிவிலுள்ள 63F-விஹாரகெலே; 63H-உமங்கந்துர; 63M-பங்கெட்டிய ; 63I-ஹெல கதுருகமுவ; 63C-ஹபுதலேகம; 64F-கிலெனோர்; 63E-ஹெரதொரொவ்வ; 63L-மாகிரிபுர; 63P-கொலதென்ன; 63A-அப்புத்தளை நகர்; 64D-பிடரத்மலே; 63O-தம்பேதென்ன; 63N-தொட்டலாகல ; 64E-கல்கந்த ஆகிய கிராம அலுவலர் பிரிவுகள்.

மொணராகலை மாவட்டம்

மாகாண சபைத் தேர்தல் தொகுதி இலக்கம்: 1 – பிபிலை

தேர்தல் தொகுதி இலக்கமும் பெயரும்	தெரிவுசெய்ய வேண்டிய உறுப்பினர் தொகை
1 – பிபிலை	**ஒன்று (1)**

எல்லைகள் விளக்கம்:-

வடக்கே:- பதுளை மாவட்டம் மற்றும் அம்பாறை மாவட்டம் .

கிழக்கே:- மடுள்ள பிரதேச செயலக பிரிவு மற்றும் மெதகம பிரதேச செயலக பிரிவின் மிகுதிப் பகுதி.

தெற்கே:- மெதகம பிரதேச செயலக பிரிவின் மிகுதிப் பகுதி, படல்கும்புர பிரதேச செயலக பிரிவு மற்றும் பதுளை மாவட்டம்.

மேற்கே:- பதுளை மாவட்டம்.

மேற்கூறிய தேர்தல் தொகுதிக்குள் உள்ளடக்கப்பட வேண்டிய பகுதிகள்:-

1. பிபிலை பிரதேச செயலக பிரிவு.

2. மெதகம பிரதேச செயலக பிரிவிலுள்ள 106F-பொத்துபந்தன; 106E-யக்குன்னாவ; 106B-பெந்தியாவ; 106A-கொடபோவ; 106G-கொடிகமுவ; 106D-சென்பத்திகம; 107A-ஐவெல; 107-சேனாபத்திய; 107B-பிபிலமுல்ல; 106-நன்னபுராவ; 106C-தஹம்கம; 111F-களுகஹவாடிய; 108-கோன்கொல்ல; 108B-திவியாபொல; 109-கொஹுகும்புர; 109B-நுகாமுர; 109C-எல்லெகொண; 108C-தஹகோனிய; 108A-மொணரவான; 109A-எல்ஹேன; 110B-பிட்டதெனிய; 110I-கின்னரபோவ; 110C-கெந்தவின்ன; 110G-அலான ஆகிய கிராம அலுவலர் பிரிவுகள்.

மாகாண சபைத் தேர்தல் தொகுதி இலக்கம்: 2 – மடுள்ள

தேர்தல் தொகுதி இலக்கமும் பெயரும்	தெரிவுசெய்ய வேண்டிய உறுப்பினர் தொகை
2 – மடுள்ள	**ஒன்று (1)**

எல்லைகள் விளக்கம்:-

வடக்கே:- பிபிலை பிரதேச செயலக பிரிவு மற்றும் அம்பாறை மாவட்டம்.

கிழக்கே:- அம்பாறை மாவட்டம்.

தெற்கே:- சியம்பலாண்டுவ பிரதேச செயலக பிரிவின் மிகுதிப் பகுதி, மொணராகலை பிரதேச செயலக பிரிவு மற்றும் படல்கும்புர பிரதேச செயலக பிரிவின் மிகுதிப் பகுதி.

மேற்கே:- பதுளை மாவட்டம் , மெதகம பிரதேச செயலக பிரிவின் மிகுதிப் பகுதி மற்றும் பிபிலை பிரதேச செயலக பிரிவு.

மேற்கூறிய தேர்தல் தொகுதிக்குள் உள்ளடக்கப்பட வேண்டிய பகுதிகள்:-

(1) மடுள்ள பிரதேச செயலக பிரிவு.

(2) மெதகம பிரதேச செயலக பிரிவிலுள்ள 111B-மேல்லகம; 111C-தம்பான; 110E-திம்பிரிய; 110D-மெதகம; 110F-இழுக்கும்புர; 110A-பகிணிகஹவெல; 111-புப்பார; 110H-பொல்கஹபிட்டிய; 111A-ரத்தணதெனிய; 111E-அமுணேகந்துர; 111D-கீணகொட ஆகிய கிராம அலுவலர் பிரிவுகள்.

(3) சியம்பலாண்டுவ பிரதேச செயலக பிரிவிலுள்ள 120-நாப்பே; 121A-புத்தம; 121-வராகம; 122C-கொட்டாகொட; 122B-வேரகொட; 122I-நெவ்கல; 122H-கொவிந்துபுர; 122A-பல்லெவெல; 121B-அம்பகஹபிட்டிய; 120A-மீயாகல ஆகிய கிராம அலுவலர் பிரிவுகள்.

(4) படல்கும்புர பிரதேச செயலக பிரிவிலுள்ள 133A-கரந்தகம; 134F-எல்ல; 134E-பல்லேகம; 134G-மயிலகஸ்தென்ன; 134A-கரவில; 133D-மடமகம; 133C-மாளிகாதென்ன ; 131C-புஸ்ஸெல்லாவ; 139E-மடுகஹபட்டிய ஆகிய கிராம அலுவலர் பிரிவுகள்.

மாகாண சபைத் தேர்தல் தொகுதி இலக்கம்: 3 – மொணராகலை கிழக்கு

தேர்தல் தொகுதி இலக்கமும் பெயரும்	தெரிவுசெய்ய வேண்டிய உறுப்பினர் தொகை
3 – மொணராகலை கிழக்கு	**ஒன்று (1)**

எல்லைகள் விளக்கம்:-

வடக்கே:- மடுள்ள பிரதேச செயலக பிரிவு மற்றும் சியம்பலாண்டுவ பிரதேச செயலக பிரிவின் மிகுதிப் பகுதி.

கிழக்கே:- அம்பாறை மாவட்டம் மற்றும் அம்பாந்தோட்டை மாவட்டம்.

தெற்கே:- கதிர்காமம் பிரதேச செயலக பிரிவு மற்றும் புத்தளை பிரதேச செயலக பிரிவின் மிகுதிப் பகுதி.

மேற்கே:- புத்தளை பிரதேச செயலக பிரிவின் மிகுதிப் பகுதி மற்றும் மொணராகலை பிரதேச செயலக பிரிவின் மிகுதிப் பகுதி.

மேற்கூறிய தேர்தல் தொகுதிக்குள் உள்ளடக்கப்பட வேண்டிய பகுதிகள்:-

(1) சியம்பலாண்டுவ பிரதேச செயலக பிரிவிலுள்ள 122-பரவாய; 122J-கூரகம்மன; 122K-களுகொல்லயாய; 122F-சமனலபெத்த; 122D-முத்துகண்டிய; 122G-யக்கதுராவ; 122E-கல்அமுண; 123G-ஹெலமுல்ல; 123K-பல்லெகம; 123B-மஹகளுகொல்ல; 123J-கரம்பகொடயாய; 123E-றுஹுணுதனவ்வ; 123D-ஸ்ரீ விஜித்தபுர; 123-சியம்பலாண்டுவ; 123F-மானாஹரண; 123C-மடுகம; 123H-கிவலேயாய; 123A-கொடயான; 123I-நுககஹகிவுல; 128D-கொட்டியாகொட; 128E-இந்திகஸ்எல்ல; 128A-தொம்பகஹவெல; 128B-லியன்கொல்ல; 128C-பெரலியபொல; 128-கிம்புலாவெல; 126B-பாதஅராவ ; 126-எத்திமலே ; 126C-குருஹெல; 124E-கெமுணுபுர; 124D-பெரகும்புர; 124G-சிரிபுர; 124B-திஸ்ஸபுர; 124A-எத்திமலே ஜனபதய; 124F-மிணிபுர; 126A- விலஓய ; 124-வத்தேகம; 124C-விஜயபுர; 124H-கொட்டியாகல ஆகிய கிராம அலுவலர் பிரிவுகள்.

(2) மொணராகலை பிரதேச செயலக பிரிவிலுள்ள 127-கொலொன்வின்ன; 127B-போஹிட்டிய; 129A-கவுடாவ; 129G-ஹுலந்தாவ இடது; 129H-ஹுலந்தாவ தெற்கு; 125A-மாராவ; 127A-வெஹெரகல; 125B-தெனகல்லந்த; 125-கஹம்பான ஆகிய கிராம அலுவலர் பிரிவுகள்.

(3) புத்தளை பிரதேச செயலக பிரிவிலுள்ள 145/A/1-உலுகல ; 145A-மாளிகாவில; 145/A/2-மிணிபுரகம ஆகிய கிராம அலுவலர் பிரிவுகள்.

மாகாண சபைத் தேர்தல் தொகுதி இலக்கம்: 4 – மொணராகலை மேற்கு

தேர்தல் தொகுதி இலக்கமும் பெயரும்	தெரிவுசெய்ய வேண்டிய உறுப்பினர் தொகை
4 – மொணராகலை மேற்கு	**ஒன்று (1)**

எல்லைகள் விளக்கம்:-

வடக்கே:-	பதுளை மாவட்டம், படல்கும்புர பிரதேச செயலக பிரிவின் மிகுதிப் பகுதி மற்றும் மெதகம பிரதேச செயலக பிரிவு, மடுள்ள பிரதேச செயலக பிரிவு.
கிழக்கே:-	சியம்பலாண்டுவ பிரதேச செயலக பிரிவு மற்றும் மொணராகலை பிரதேச செயலக பிரிவின் மிகுதிப் பகுதி.
தெற்கே:-	புத்தளை பிரதேச செயலக பிரிவு மற்றும் வெல்லவாய பிரதேச செயலக பிரிவு.
மேற்கே:-	பதுளை மாவட்டம்.

மேற்கூறிய தேர்தல் தொகுதிக்குள் உள்ளடக்கப்பட வேண்டிய பகுதிகள்:-

(1) மொணராகலை பிரதேச செயலக பிரிவிலுள்ள 130E-டெங்வத்த; 130F-குருஹெல; 130-பட்டுகம்மன; 130C-தெபெத்தெகிவுல; 130B-வெலியாய; 130D-ரத்தனபிட்டிய; 130A-நக்கல; 129D-ஹிந்திகிவுல; 129C-ஹுலந்தாவ; 129E-மாகந்தனமுல்ல; 129B-மொனராகலை; 129I-அலியாவத்த; 129F-விஹாரமுல்ல; 129-முப்பனே; 131B-மதுருகெட்டிய; 131A-கும்புக்கன; 131C-ஹொரொம்புவ ஆகிய கிராம அலுவலர் பிரிவுகள்.

(2) படல்கும்புர பிரதேச செயலக பிரிவிலுள்ள 134D-கெடவில; 134B-தலாவகம; 134-வேகும்புர; 134C-மையொக்காவத்த; 135-வராதொல ; 135C-அங்கட ; 135A-கொட்டமுதுன ; 132-அலுபொத்த; 133-வாசிபன; 133B-படல்கும்புர; 131B-மடுகொட்டன்அராவ; 131-யாக்குராவ ; 131D-தேரப்பஹுவ; 139A-புன்சிசிகம; 139F-கலகஹகிவுல ; 132A-மடுகஸ்முல்ல ; 135B-ரனுகல்ல ; 136A-எத்பட்டிய; 136-மியனகந்துர; 136B-தேவத்துர; 138C-நாரங்வத்த; 139-அதல; 139C-எத்தலாமுல்ல; 139B-முத்துகெலியாவ; 139D-மீகஹயாய; 138-போகஹபெலெஸ்ஸ; 137A-தம்பகஹவெல; 137-ஹிங்குருகடுவ; 137B-கெலிவெஸ்ஸ; 138A-மொரட்டுவகம ; 138B-லுனுகல ஜனபதய; 139G-கட்டுகஹகல்கே ஆகிய கிராம அலுவலர் பிரிவுகள்.

மாகாண சபைத் தேர்தல் தொகுதி இலக்கம்: 5 – வெல்லவாய

தேர்தல் தொகுதி இலக்கமும் பெயரும்	தெரிவுசெய்ய வேண்டிய உறுப்பினர் தொகை
5 – வெல்லவாய	**ஒன்று (1)**

எல்லைகள் விளக்கம்:-

வடக்கே:- பதுளை மாவட்டம் மற்றும் படல்கும்புர பிரதேச செயலக பிரிவு.

கிழக்கே:- புத்தளை பிரதேச செயலக பிரிவின் மிகுதிப் பகுதி.

தெற்கே:- தணமல்வில பிரதேச செயலக பிரிவு.

மேற்கே:- தணமல்வில பிரதேச செயலக பிரிவு மற்றும் பதுளை மாவட்டம்.

மேற்கூறிய தேர்தல் தொகுதிக்குள் உள்ளடக்கப்பட வேண்டிய பகுதிகள்:-

(1) வெல்லவாய பிரதேச செயலக பிரிவு.
(2) புத்தளை பிரதேச செயலக பிரிவிலுள்ள 143/A/2-குமாரகம; 143A-குக்குரம்பொல; 143/A/3-ரஹதன்கம ஆகிய கிராம அலுவலர் பிரிவுகள்.

மாகாண சபைத் தேர்தல் தொகுதி இலக்கம்: 6 – புத்தளை

தேர்தல் தொகுதி இலக்கமும் பெயரும்	தெரிவுசெய்ய வேண்டிய உறுப்பினர் தொகை
6 – புத்தளை	**ஒன்று (1)**

எல்லைகள் விளக்கம்:-

வடக்கே:- படல்கும்புர பிரதேச செயலக பிரிவு மற்றும் மொணராகலை பிரதேச செயலக பிரிவு.

கிழக்கே:- மொணராகலை பிரதேச செயலக பிரிவு , புத்தளை பிரதேச செயலக பிரிவின் மிகுதிப் பகுதி மற்றும் சியம்பலாண்டுவ பிரதேச செயலக பிரிவு.

தெற்கே:- அம்பாறை மாவட்டம் மற்றும் அம்பாந்தோட்டை மாவட்டம்.

மேற்கே:- அம்பாந்தோட்டை மாவட்டம், தணமல்வில பிரதேச செயலக பிரிவின் மிகுதிப் பகுதி, புத்தளை பிரதேச செயலக பிரிவின் மிகுதிப் பகுதி மற்றும் வெல்லவாய பிரதேச செயலக பிரிவு.

மேற்கூறிய தேர்தல் தொகுதிக்குள் உள்ளடக்கப்பட வேண்டிய பகுதிகள்:-

(1) கதிர்காமம் பிரதேச செயலக பிரிவு.
(2) புத்தளை பிரதேச செயலக பிரிவிலுள்ள 143/2-உட அராவ; 143/1-ஹொரபொக்க; 140/A/1-உணாவட்டுன; 140A-யுதகனாவ; 140/3-திக்யாய; 140-உடகம; 140/2-மஹகொடயாய; 145B-காமிணிபுர; 145-ஒக்கம்பிட்டிய; 145/B/1-கல்டெம்மண்டிய; 145/B/2-புருத்தகொல்ல; 145/1-பஹலகம; 142A-கோன்கெட்டிய; 142-மெதகம ; 140/1-பெட்டகம்வெல; 142/3-புஹுல்கொட்டுவ; 140/B/1-வெஹெரகல; 143-பெல்வத்த; 143/A/1-மஹசென்புர; 140B-குமாரபுர; 142/2-யட்டியல்லாதொட்ட; 142/1-வகுறுவெல; 142B-கோனகங் ஆர ஆகிய கிராம அலுவலர் பிரிவுகள்.
(3) தணமல்வில பிரதேச செயலக பிரிவிலுள்ள 147A-சீனுக்குவ கிராம அலுவலர் பிரிவு.

மாகாண சபைத் தேர்தல் தொகுதி இலக்கம்: 7 – தணமல்வில

தேர்தல் தொகுதி இலக்கமும் பெயரும்	தெரிவுசெய்ய வேண்டிய உறுப்பினர் தொகை
7 – தணமல்வில	**ஒன்று (1)**

எல்லைகள் விளக்கம்:-

வடக்கே:- இரத்தினபுரி மாவட்டம் , பதுளை மாவட்டம், வெல்லவாய பிரதேச செயலக பிரிவு மற்றும் புத்தளை பிரதேச செயலக பிரிவு.

கிழக்கே:- புத்தளை பிரதேச செயலக பிரிவு, கதிர்காமம் பிரதேச செயலக பிரிவு மற்றும் தணமல்வில பிரதேச செயலக பிரிவின் மிகுதிப் பகுதி.

தெற்கே:- அம்பாந்தோட்டை மாவட்டம் மற்றும் இரத்தினபுரி மாவட்டம்.

மேற்கே:- இரத்தினபுரி மாவட்டம்.

மேற்கூறிய தேர்தல் தொகுதிக்குள் உள்ளடக்கப்பட வேண்டிய பகுதிகள்:-

(1) செவணகல பிரதேச செயலக பிரிவு.
(2) தணமல்வில பிரதேச செயலக பிரிவிலுள்ள 149C/1-கண்டியபிட்டவெவ; 149C-கொட்டவெஹெரமங்கட; 149D-அளுத்வெவ; 149-ஹம்பெகமுவ; 149/1-ஹம்பெகமுவ ஜனபதய; 149/2-கஹகுறுல்லன்பெலெஸ்ஸ; 148A-மஹவெவ; 148-சூரியஆர; 148B-உஸ்கல; 147B-நிக்கவெவ; 147D-போதாகம; 147C-கிவுல்ஆர; 147-சித்தரம ஆகிய கிராம அலுவலர் பிரிவுகள்.

இரத்தினபுரி மாவட்டம்

மாகாண சபைத் தேர்தல் தொகுதி இலக்கம்: 1 – எஹலியகொடை

தேர்தல் தொகுதி இலக்கமும் பெயரும்	தெரிவுசெய்ய வேண்டிய உறுப்பினர் தொகை
1 – எஹலியகொடை	ஒன்று (1)

எல்லைகள் விளக்கம்:-

வடக்கே:- கொழும்பு மாவட்டம் மற்றும் கேகாலை மாவட்டம்.

கிழக்கே:- கேகாலை மாவட்டம், குருவிற்ற பிரதேச செயலக பிரிவு மற்றும் கிரிஎல்ல பிரதேச செயலக பிரிவின் மிகுதிப் பகுதி.

தெற்கே:- அயகம பிரதேச செயலக பிரிவு.

மேற்கே:- களுத்துறை மாவட்டம் மற்றும் கொழும்பு மாவட்டம்.

மேற்கூறிய தேர்தல் தொகுதிக்குள் உள்ளடக்கப்பட வேண்டிய பகுதிகள்:-

(25) எஹலியகொடை பிரதேச செயலக பிரிவு.

(26) கிரிஎல்ல பிரதேச செயலக பிரிவிலுள்ள 147-எல்லாவல; 147B-தெஹெரகொட; 147C-கணுக்கல; 147A-எல்லாவல பகலகம; 145-கிரிஎல்ல; 145D-ஹாந்துகந்த; 145A-எப்பிட்டவல; 145C-முணசிங்கபுர; 144-யட்டிபவ்வ; 144A-எல்லகாவ; 145B-இடங்கொட ஆகிய கிராம அலுவலர் பிரிவுகள்.

மாகாண சபைத் தேர்தல் தொகுதி இலக்கம்: 2 – எலபாத்த

தேர்தல் தொகுதி இலக்கமும் பெயரும்	தெரிவுசெய்ய வேண்டிய உறுப்பினர் தொகை
2 – எலபாத்த	ஒன்று (1)

எல்லைகள் விளக்கம்:-

வடக்கே:-	கிரிஎல்ல பிரதேச செயலக பிரிவின் மிகுதிப் பகுதி, எஹலியகொடை பிரதேச செயலக பிரிவு மற்றும் குருவிற்ற பிரதேச செயலக பிரிவின் மிகுதிப் பகுதி.
கிழக்கே:-	இரத்தினபுரி பிரதேச செயலக பிரிவு மற்றும் பெல்மதுளை பிரதேச செயலக பிரிவு.
தெற்கே:-	நிவித்திகல பிரதேச செயலக பிரிவு மற்றும் கலவான பிரதேச செயலக பிரிவு.
மேற்கே:-	களுத்துறை மாவட்டம்.

மேற்கூறிய தேர்தல் தொகுதிக்குள் உள்ளடக்கப்பட வேண்டிய பகுதிகள்:-

(1) எலபாத்த பிரதேச செயலக பிரிவு.

(2) அயகம பிரதேச செயலக பிரிவு.

(3) குருவிற்ற பிரதேச செயலக பிரிவிலுள்ள 155A-கித்துல்பே; 154D-காஹேன்கம மேற்கு; 154C-கலுகாகம ஆகிய கிராம அலுவலர் பிரிவுகள்.

(4) கிரிஎல்ல பிரதேச செயலக பிரிவிலுள்ள 149-முதுன்கொட்டுவ; 149B-அக்குரண; 149A-மாட்டுவாகல; 150A-தொடம்பே மேற்கு; 150-தொடம்பே; 150B-ஹொலீபிட்டிய ஆகிய கிராம அலுவலர் பிரிவுகள்.

மாகாண சபைத் தேர்தல் தொகுதி இலக்கம்: 3 - குருவிற்ற

தேர்தல் தொகுதி இலக்கமும் பெயரும்	தெரிவுசெய்ய வேண்டிய உறுப்பினர் தொகை
3 - குருவிற்ற	ஒன்று (1)

எல்லைகள் விளக்கம்:-

வடக்கே:-	கேகாலை மாவட்டம்.
கிழக்கே:-	இரத்தினபுரி பிரதேச செயலக பிரிவு.
தெற்கே:-	இரத்தினபுரி பிரதேச செயலக பிரிவு, குருவிற்ற பிரதேச செயலக பிரிவின் மிகுதிப் பகுதி மற்றும் கிரிஎல்ல பிரதேச செயலக பிரிவு.
மேற்கே:-	கிரிஎல்ல பிரதேச செயலக பிரிவு மற்றும் எஹலியகொடை பிரதேச செயலக பிரிவு.

மேற்கூறிய தேர்தல் தொகுதிக்குள் உள்ளடக்கப்பட வேண்டிய பகுதிகள்:-

(1) குருவிற்ற பிரதேச செயலக பிரிவிலுள்ள 146A-அமுஹேன்கந்த; 127B-பத்பேரிய மேற்கு; 127-பத்பேரிய; 127C-மெனேரிபிட்டிய; 127A-பரகடுவ; 146B-போதிமலுவ; 146-தலாவிட்டிய; 148-பொஹொரவாவ; 158-புஸ்ஸல்ல; 160A-தெவிபஹல; 160-எந்திரியன்வல; 161-எரத்ன; 161B-அடவிகந்த; 161C-லஸ்ஸகந்த; 161A-சுதகல; 159B-எக்நெலிகொட வடக்கு; 159D-கீரகல; 157-கந்தன்கொட; 158A-மில்லவிட்டிய; 148A-மியனதெனிய; 156C-ஒவிட்டிகம; 156-தெப்பனாவ; 156A-தெப்பனாவ இகலகம; 155C-பகல குருவிற்ற; 157A-கந்தன்கொட தெற்கு; 159-வத்துயாய; 159A-உடகட; 159C-எக்நெலிகொட; 155B-தெல்கமுவ; 155-குருவிற்ற; 154-வலந்துற; 154B-நடுகாரதெனிய; 154A-காஹேன்கம; 155D-பாத்தகம; 156B-தெப்பனாவ பகலகம; 154E-கொஸ்கொட ஆகிய கிராம அலுவலர் பிரிவுகள்.

மாகாண சபைத் தேர்தல் தொகுதி இலக்கம்: 4 – இரத்தினபுரி

தேர்தல் தொகுதி இலக்கமும் பெயரும்	தெரிவுசெய்ய வேண்டிய உறுப்பினர் தொகை
4 – இரத்தினபுரி	ஒன்று (1)

எல்லைகள் விளக்கம்:-

வடக்கே:-	குருவிற்ற பிரதேச செயலக பிரிவு, கேகாலை மாவட்டம் மற்றும் நுவரெலியா மாவட்டம்.
கிழக்கே:-	இரத்தினபுரி பிரதேச செயலக பிரிவின் மிகுதிப் பகுதி மற்றும் பெல்மதுளை பிரதேச செயலக பிரிவு.
தெற்கே:-	பெல்மதுளை பிரதேச செயலக பிரிவு, எலபாத்த பிரதேச செயலக பிரிவு மற்றும் கிரிஎல்ல பிரதேச செயலக பிரிவு.
மேற்கே:-	குருவிற்ற பிரதேச செயலக பிரிவு.

மேற்கூறிய தேர்தல் தொகுதிக்குள் உள்ளடக்கப்பட வேண்டிய பகுதிகள்:-

(1) இரத்தினபுரி பிரதேச செயலக பிரிவிலுள்ள 162-கிலீமலே வடக்கு; 162E-கெட்டவல; 162G-குருலுவான; 162C-சிறிபாகம; 162B-ஸ்ரீ பலாபத்தல; 162H-மாப்பலான; 162A-குடாவ; 162F-ரத்கம; 163-கிலீமலே தெற்கு; 163D-பாகொட; 162D-எம்புல்தெனிய; 153B-மலங்கம; 153C-அமுதாகொட; 151B-கஹன்கம; 151A-கெட்டலியன்பல்ல; 153A-இரத்தினபுரி புதிய நகர்; 153-எல்லெகெதர; 163A-மல்வல; 163E-துரெக்கந்த; 164-கல்லேல்ல; 163C-எகொட மல்வல; 163B-மீஹிட்டிய; 153D-கொஸ்பெலவின்ன; 152B-வெரலுப்ப; 151-தேவாலேகாவ; 182-முவகம; 152F-இரத்தினபுரி நகர் மேற்கு; 152E-இரத்தினபுரி நகர் வடக்கு; 152D-மிகிந்துகம; 152C-மஹவல; 152-கொடிகமுவ; 152A-இரத்தினபுரி நகர்; 182D-முத்துவ கிழக்கு; 182C-சமகிபுர; 182E-எத்ஓய; 182A-முத்துவ; 181-பட்டுகெதர; 181C-அங்கம்மன; 181B-திரிவனாகெட்டிய ; 181A-கொலந்தகல ஆகிய கிராம அலுவலர் பிரிவுகள்.

மாகாண சபைத் தேர்தல் தொகுதி இலக்கம் 5– இம்புல்பே

தேர்தல் தொகுதி இலக்கமும் பெயரும்	தெரிவுசெய்ய வேண்டிய உறுப்பினர் தொகை
5– இம்புல்பே	ஒன்று (1)

எல்லைகள் விளக்கம்:-

வடக்கே:- நுவரெலியா மாவட்டம்.

கிழக்கே:- பதுளை மாவட்டம், இம்புல்பே பிரதேச செயலக பிரிவின் மிகுதிப் பகுதி மற்றும் பலாங்கொடை பிரதேச செயலக பிரிவின் மிகுதிப் பகுதி.

தெற்கே:- ஓபனாயக்க பிரதேச செயலக பிரிவு மற்றம் பெல்மதுளை பிரதேச செயலக பிரிவு

மேற்கே:- இரத்தினபுரி பிரதேச செயலக பிரிவின் மிகுதிப் பகுதி.

மேற்கூறிய தேர்தல் தொகுதிக்குள் உள்ளடக்கப்பட வேண்டிய பகுதிகள்:-

(1) இரத்தினபுரி பிரதேச செயலக பிரிவிலுள்ள 164F-தெகெனகந்த; 164A-பம்பரபொட்டுவ; 165B-அலுபொல; 164E-பலகொட்டுன்ன; 164G-ஹபுகஸ்தென்ன; 164D-கலபட; 164C-அமுனுதென்ன; 165D-கெம்பனாவத்த; 164B-குருபெவிலாகம; 165-பட்டேவெல; 165C-ஹெட்டிகந்த; 165A-பானகொட; 165E-ஹீன்பெரெண்டுவ ஆகிய கிராம அலுவலர் பிரிவுகள்.

(2) இம்புல்பே பிரதேச செயலக பிரிவிலுள்ள 266B-ராவனாகந்த; 266C-கல்லெனகந்த; 266D-கட்டடிகந்த; 266A-வலேபொட வடக்கு; 267B-பெல்லன்கந்த; 267-பொல்தும்பே; 268A-பின்னவல; 268-உடகம; 269-மத்தெகம; 269B-பிடலிகன்னாவெல; 278-இகலகலகம; 278A-விகாரவெல; 279A-கும்புருதெனிவெல; 279-பெலிஹுல்ஓய; 279B-யக்தெகிவல; 272A-பஸ்ஸறமுல்ல; 269A-கனதிரியன்வெல; 267C-பல்லெவெல; 267A-குருபெவில; 267D-பன்தெனிய; 264C-பாகல்ஓவிட்ட; 264A-வேகபிட்டிய; 264-மொரஹெல; 264D-ஓலுகங்தொட்ட ஆகிய கிராம அலுவலர் பிரிவுகள்.

(3) பலாங்கொடை பிரதேச செயலக பிரிவிலுள்ள 266-எகொட வலேபொட; 265A-வெலேகும்புற; 265C-விஜினத்கும்புற; 254F-புலத்கம; 256C-தும்பகொட; 256A-பலாங்கொடை நகர்; 256-பலாங்கொடை ; 254D-ஜாகின்கந்த; 254A-மெத்தெகந்த; 254E-எல்லெவத்த; 265B-பொல்வத்துகொட; 265D-துரகந்த; 265-ராஸ்ஸகல; 254B-அம்பிட்டியாவத்த; 254-மஸ்சென்ன; 254C-பெட்டிகல ஆகிய கிராம அலுவலர் பிரிவுகள்.

மாகாண சபைத் தேர்தல் தொகுதி இலக்கம் 6 – பலாங்கொடை

தேர்தல் தொகுதி இலக்கமும் பெயரும்	தெரிவுசெய்ய வேண்டிய உறுப்பினர் தொகை
6 – பலாங்கொடை	ஒன்று (1)

எல்லைகள் விளக்கம்:-

வடக்கே:- இம்புல்பே பிரதேச செயலக பிரிவின் மிகுதிப் பகுதி மற்றும் பதுளை மாவட்டம்.

கிழக்கே:- பதுளை மாவட்டம் மற்றும் மொனராகலை மாவட்டம்.

தெற்கே:- வெலிகேபொல பிரதேச செயலக பிரிவு மற்றும் ஓபனாயக்க பிரதேச செயலக பிரிவின் மிகுதிப் பகுதி.

மேற்கே:- ஓபனாயக்க பிரதேச செயலக பிரிவின் மிகுதிப் பகுதி, பலாங்கொடை பிரதேச செயலக பிரிவின் மிகுதிப் பகுதி மற்றும் இம்புல்பே பிரதேச செயலக பிரிவின் மிகுதிப் பகுதி.

மேற்கூறிய தேர்தல் தொகுதிக்குள் உள்ளடக்கப்பட வேண்டிய பகுதிகள்:-

(1) இம்புல்பே பிரதேச செயலக பிரிவிலுள்ள 276-முத்தெட்டுவெகம; 276A-புவக்கஹவெல; 277A-புதுன்வெல; 277-ஹல்பெ; 277B-நித்தமலுவ; 275A-கும்பல்கம; 275-கிங்சிகுனே; 276B-கரகஸ்தலாவ; 274-சீலோகம; 272-இம்புல்பே; 271-அலகொலஎல்ல; 271A-அட்டவக்வல; 264B-மத்தெதலாவ; 272B-அமுவத்துகொட; 272C-மெதகெதரகொட; 273-அளுத்நுவர; 273A-தொட்டபல்ல; 262C-உலுபிட்டிய; 273B-மாமல்கஹ; 263B-வெலன்ஹின்ன; 273C-அமுபிட்டிய; 263A-நலுவெல; 263-றத்மலவின்ன; 262A-கரதியமுல்ல; 262-ஹத்தரபாகே; 262B-துன்கிந்த ஆகிய கிராம அலுவலர் பிரிவுகள்.

(2) பலாங்கொடை பிரதேச செயலக பிரிவிலுள்ள 256B-கிரிந்திகல; 252D-யகலவெல; 252A-பட்டுகம்மன; 261A-அல்தொற; 258D-வட்டவல; 258A-முல்கம; 258C-தன்ஜன்தென்ன; 258-கல்தொட்ட; 259A-உல்கல்கல்தொட்ட இடது கரை தெற்கு; 258B-மெதபெத்த; 258E-நெலுயாய; 259-உக்கல்கல்தொட்ட இடது கரை இடது; 260B-வெலிபதயாய; 258F-கூரகல; 260C-மொலமுரே; 260-றஜவக்க; 261-போவத்த; 252B-விகிலிய; 250A-கொட்டுபலதென்ன; 250-கிரிமெட்டிதென்ன; 250B-தெஹிகஸ்தலாவ; 255-பல்லெகந்த; 255A-எல்லெபொல; 255C-தலங்கம; 255B-குமாரகம; 252-தாமஹன; 260F-கோன்கஹமங்கட; 260E-கலுபேடிகம; 260A-தியவின்ன; 260D-கொடகும்புற; 253-இம்புலாமுற; 253A-மஹவலதென்ன; 252C-தெலதிரிய; 251A-மாவெல; 251-வெலங்கோ; 251B-கவரன்ஹேன; 266E-ஹொரகெட்டிய ஆகிய கிராம அலுவலர் பிரிவுகள்.

(3) ஓபனாயக்க பிரதேச செயலக பிரிவிலுள்ள 244B-மல்மீகந்த; 245A-மீகஹவெல; 245B-கென்தகெட்டிய; 246B-பெலேந்தகந்த; 246-மாதொல; 246A-உடவெல ஆகிய கிராம அலுவலர் பிரிவுகள்.

மாகாண சபைத் தேர்தல் தொகுதி இலக்கம் 7 – வெலிகேபொல

தேர்தல் தொகுதி இலக்கமும் பெயரும்	தெரிவுசெய்ய வேண்டிய உறுப்பினர் தொகை
7 – வெலிகேபொல	ஒன்று (1)

எல்லைகள் விளக்கம்:-

வடக்கே:-	இரத்தினபுரி பிரதேச செயலக பிரிவு, பலாங்கொடை பிரதேச செயலக பிரிவு மற்றும் ஓபனாயக்க பிரதேச செயலக பிரிவின் மிகுதிப் பகுதி.
கிழக்கே:-	பலாங்கொடை பிரதேச செயலக பிரிவு மற்றும் மொனராகலை மாவட்டம்.
தெற்கே:-	எம்பிலிபிட்டிய பிரதேச செயலக பிரிவு மற்றும் கொடகவெல பிரதேச செயலக பிரிவின் மிகுதிப் பகுதி.
மேற்கே:-	கொடகவெல பிரதேச செயலக பிரிவின் மிகுதிப் பகுதி, கஹவத்த பிரதேச செயலக பிரிவு மற்றும் பெல்மதுளை பிரதேச செயலக பிரிவு.

மேற்கூறிய தேர்தல் தொகுதிக்குள் உள்ளடக்கப்பட வேண்டிய பகுதிகள்:-

(1) வெலிகேபொல பிரதேச செயலக பிரிவு.

(2) ஓபனாயக்க பிரதேச செயலக பிரிவிலுள்ள 244D-பொல்வத்தஹேன; 244C-மெட்டிஹக்வல; 245-ஓபநாயக்க; 244-ஹுனுவல வடக்கு; 244A-ஹல்லின்ன; 243-ஹுனுவல தெற்கு; 243A-தன்தெனிய; 246C-வல்லகெட்டிய; 241-அக்கரெல்ல; 242-ஹத்தெல்ல; 242B-ஹத்தெல்ல எகொட; 242A-பட்டதுரே; 241A-லியனகொட; 242C-கல்கந்த ஆகிய கிராம அலுவலர் பிரிவுகள்.

(3) கொடகவெல பிரதேச செயலக பிரிவிலுள்ள 235A-பனாவல; 233C-புலுவான; 233A-மாகந்துர; 233B-எமட்டியகொட; 233-ரிதீவிட்ட; 234C-மாரகல; 235-ஹிரமடகம; 238-மாதம்பே வடக்கு; 238B-கவுடுவாவ; 231A-வெரலுகஹமுல; 234B-அல்பிட்டிய; 234-கலஹிட்டிய; 234A-கோம்பிட்டிய; 237C-மல்வத்த; 234E-வேரஹெர மேற்கு; 234D-வேரஹெர கிழக்கு; 237A-கொடக்கவெல; 236A-வராயாய; 236-நியன்கம; 236B-பம்பரகஸ்தென்ன; 223E-பலவின்ன வடக்கு; 223D-பலவின்ன மேற்கு; 223G-கப்புஹேன்தென்ன; 223B-மாவத்தலந்த; 237D-மெத்தெகம ஆகிய கிராம அலுவலர் பிரிவுகள்.

மாகாண சபைத் தேர்தல் தொகுதி இலக்கம் 8 – கஹவத்த

தேர்தல் தொகுதி இலக்கமும் பெயரும்	தெரிவுசெய்ய வேண்டிய உறுப்பினர் தொகை
8 – கஹவத்த	ஒன்று (1)

எல்லைகள் விளக்கம்:-

வடக்கே:- நிவித்திகல பிரதேச செயலக பிரிவின் மிகுதிப் பகுதி மற்றும் பெல்மதுளை பிரதேச செயலக பிரிவு,

கிழக்கே:- ஓபனாயக்க பிரதேச செயலக பிரிவு, கொடகவெல பிரதேச செயலக பிரிவின் மிகுதிப் பகுதி மற்றும் கொலொன்ன பிரதேச செயலக பிரிவின் மிகுதிப் பகுதி.

தெற்கே:- மாத்தறை மாவட்டம் மற்றும் கலவான பிரதேச செயலக பிரிவின் மிகுதிப் பகுதி.

மேற்கே:- கலவான பிரதேச செயலக பிரிவின் மிகுதிப் பகுதி மற்றும் நிவித்திகல பிரதேச செயலக பிரிவின் மிகுதிப் பகுதி.

மேற்கூறிய தேர்தல் தொகுதிக்குள் உள்ளடக்கப்பட வேண்டிய பகுதிகள்:-

(1) கஹவத்த பிரதேச செயலக பிரிவு.

(2) கலவான பிரதேச செயலக பிரிவிலுள்ள 201C-தொலேகந்த கிராம அலுவலர் பிரிவு.

(3) நிவித்திகல பிரதேச செயலக பிரிவிலுள்ள 176C-கொலொம்புகம மற்றும் 176B-தொலொஸ்வலகந்த கிராம அலுவலர் பிரிவுகள்.

(4) கொடகவெல பிரதேச செயலக பிரிவிலுள்ள 232A-கொட்டகெதன; 232B-திம்புல்வல; 232-ஹப்புருதெனிய; 238A-மாதம்பே தெற்கு; 238C-ஹொரமுல; 237-மஸ்இம்புல; 231B-இறக்குவான நகர்; 231D-கொட்டல; 231C-இறக்குவான தெற்கு ; 231-இறக்குவான வடக்கு; 237B-யஹலவெல ஆகிய கிராம அலுவலர் பிரிவுகள்.

(5) கொலொன்ன பிரதேச செயலக பிரிவிலுள்ள 202-புலுதொட்ட; 203B-பொத்தன; 203A-இத்தேகந்த; 206A-பொரலுவகெஅயின; 209-உல்லிந்துவாவ ஆகிய கிராம அலுவலர் பிரிவுகள்.

மாகாண சபைத் தேர்தல் தொகுதி இலக்கம் 9 – பெல்மதுளை

தேர்தல் தொகுதி இலக்கமும் பெயரும்	தெரிவுசெய்ய வேண்டிய உறுப்பினர் தொகை
9 – பெல்மதுளை	ஒன்று (1)

எல்லைகள் விளக்கம்:-

வடக்கே:- இரத்தினபுரி பிரதேச செயலக பிரிவு.

கிழக்கே:- ஓபனாயக்க பிரதேச செயலக பிரிவு.

தெற்கே:- கொடகவெல பிரதேச செயலக பிரிவு, கஹவத்த பிரதேச செயலக பிரிவு மற்றும் நிவித்திகல பிரதேச செயலக பிரிவின் மிகுதிப் பகுதி.

மேற்கே:- எலபாத்த பிரதேச செயலக பிரிவு மற்றும் இரத்தினபுரி பிரதேச செயலக பிரிவு.

மேற்கூறிய தேர்தல் தொகுதிக்குள் உள்ளடக்கப்பட வேண்டிய பகுதிகள்:-

(1) பெல்மதுளை பிரதேச செயலக பிரிவு.

(2) நிவித்திகல பிரதேச செயலக பிரிவிலுள்ள 175D-எரபத்த; 175A-கிரிபத்கல; 175B-வன்னியவத்த ஆகிய கிராம அலுவலர் பிரிவுகள்.

மாகாண சபைத் தேர்தல் தொகுதி இலக்கம் 10 – கலவான

தேர்தல் தொகுதி இலக்கமும் பெயரும்	தெரிவுசெய்ய வேண்டிய உறுப்பினர் தொகை
10 – கலவான	ஒன்று (1)

எல்லைகள் விளக்கம்:-

வடக்கே:- அயகம பிரதேச செயலக பிரிவு, எலபாத்த பிரதேச செயலக பிரிவு மற்றும் பெல்மதுளை பிரதேச செயலக பிரிவு.

கிழக்கே:- நிவித்திகல பிரதேச செயலக பிரிவின் மிகுதிப் பகுதி, கஹவத்த பிரதேச செயலக பிரிவு, கலவான பிரதேச செயலக பிரிவின் மிகுதிப் பகுதி மற்றும் கொலொன்ன பிரதேச செயலக பிரிவு.

தெற்கே:- கொலொன்ன பிரதேச செயலக பிரிவு, மாத்தறை மாவட்டம், காலி மாவட்டம் மற்றும் களுத்துறை மாவட்டம்.

மேற்கே:- அயகம பிரதேச செயலக பிரிவு மற்றும் எலபாத்த பிரதேச செயலக பிரிவு.

மேற்கூறிய தேர்தல் தொகுதிக்குள் உள்ளடக்கப்பட வேண்டிய பகுதிகள்:-

(1) கலவான பிரதேச செயலக பிரிவிலுள்ள 195E-கொடிப்பிலிகந்த; 195F-ஜாத்துவங்கொட; 195C-மீபாகம; 195-குக்குலேகம வடக்கு; 196B-சமன்புர; 196-கலவான மேற்கு; 196C-தபஸ்சரகந்த; 197B-கொஸ்வத்த; 195B-குக்குலேகம தெற்கு; 195D-பிட்டிகலகந்த; 195A-வெவகம; 196F-தவுகல; 197C-வெம்பியகொட; 196E-கலவான கிழக்கு; 196A-வேவெல்கந்துர; 196D-ஹங்கரங்கல; 197A-வத்துராவ; 197D-தெல்கொட கிழக்கு; 197-தெல்கொட மேற்கு; 198-வெத்தாகல மேற்கு; 198C-வெத்தாகல கிழக்கு; 198D-குடுமீரிய; 201A-தனபெல; 201-நம்புக்க; 201B-கத்லான; 198A-கங்கலகமுவ; 199-பனாபொல; 198B-குடவ; 199A-ஹப்புகொட; 200-பொத்துபிட்டிய வடக்கு; 200B-பொத்துபிட்டிய தெற்கு; 200A-இலும்பகந்த ஆகிய கிராம அலுவலர் பிரிவுகள்.

(2) நிவித்திகல பிரதேச செயலக பிரிவிலுள்ள 174E-பாத்தகட; 175-நொறகல்ல; 175C-தொம்பகம்மன; 176A-வட்டாபொத்த; 174C-துத்திரிபிட்டிய; 174-நிவித்திகல; 174A-யக்தெஹிவத்த; 173A-வத்துபிட்டிய; 173C-ஹொரங்கல; 173-பகல கறவிட்ட; 173B-உட கறவிட்ட; 174D-பிங்கந்த; 176D-ஹல்கந்தலிய; 174B-சிதுறுபிட்டிய; 176-தொலொஸ்வல; 177A-பேபொட்டுவ; 177C-ஹொரணேகாரகந்த; 177-தெல்வல ; 177B-பனஹெட்டகல ஆகிய கிராம அலுவலர் பிரிவுகள்.

மாகாண சபைத் தேர்தல் தொகுதி இலக்கம் 11 – கொலொன்ன

தேர்தல் தொகுதி இலக்கமும் பெயரும்	தெரிவுசெய்ய வேண்டிய உறுப்பினர் தொகை
11 – கொலொன்ன	ஒன்று (1)

எல்லைகள் விளக்கம்:-

வடக்கே:- கொடகவெல பிரதேச செயலக பிரிவின் மிகுதிப் பகுதி மற்றும் வெலிகேபொல பிரதேச செயலக பிரிவு.

கிழக்கே:- மொனராகலை மாவட்டம் மற்றும் எம்பிலிபிட்டிய பிரதேச செயலக பிரிவின் மிகுதிப் பகுதி.

தெற்கே:- அம்பாந்தோட்டை மாவட்டம் மற்றும் மாத்தறை மாவட்டம்.

மேற்கே:- கொடகவெல பிரதேச செயலக பிரிவின் மிகுதிப் பகுதி மற்றும் கொலொன்ன பிரதேச செயலக பிரிவின் மிகுதிப் பகுதி.

மேற்கூறிய தேர்தல் தொகுதிக்குள் உள்ளடக்கப்பட வேண்டிய பகுதிகள்:-

(1) கொடகவெல பிரதேச செயலக பிரிவிலுள்ள 223C-பிபிலேகம மேற்கு; 223-பிபிலேகம கிழக்கு; 222B-தம்பகமுவ மேற்கு; 223F-தம்பவின்ன; 223A-பலவின்ன கிழக்கு; 222-தம்பகமுவ கிழக்கு; 222C-மஹகம மேற்கு; 222A-மஹகம கிழக்கு ஆகிய கிராம அலுவலர் பிரிவுகள்.

(2) எம்பிலிபிட்டிய பிரதேச செயலக பிரிவிலுள்ள 224-பல்லெபெத்த; 224D-தித்தவெல்பொத்த; 224G-பனஹடுவ; 224E-உடவலவ; 224A-திம்பொல்கெட்டிய; 224C-கொலம்பகெஆர; 224F-சங்கபால; 208A-மிரிஸ்வெல்பொத்த; 208F-ஆந்தொலுவ; 207B-ரங்சமடம; 213B-பனாமுற; 212A-சுதுகல; 213-வலல்கொட; 212B-ஜந்துர; 212-தியபொட்ட; 213A-முல்எண்டியாவல ஆகிய கிராம அலுவலர் பிரிவுகள்.

(3) கொலொன்ன பிரதேச செயலக பிரிவிலுள்ள 202A-றங்ஹொட்டிகந்த; 204A-யக்மடித்த; 208D-ஹெலஉடகந்த; 208C-ஹேனெக்கொட; 208- கும்புருகமுவ; 208B-தம்பேமட; 208E-வெலேவத்துகொட; 204-எரேபோருவ; 203-விஜேரிய; 205A-புத்கந்த; 205-கொலொன்ன; 205B-மடுவன்வெல பெரணிகம; 205C-நந்தனகம; 206B-அம்பகஹயாய; 206-கேல்ல; 206C-புபுலகெட்டிய; 206D-ஹப்பெலிஆர; 217B-வலகட; 210A-கோப்பகந்த; 210-தாபனே; 211-தொரப்பனே; 211A-மொரவாடிய; 217-ஓமல்பே; 217A-கெம்பனே ஆகிய கிராம அலுவலர் பிரிவுகள்.

மாகாண சபைத் தேர்தல் தொகுதி இலக்கம் 12 – எம்பிலிபிட்டிய

தேர்தல் தொகுதி இலக்கமும் பெயரும்	தெரிவுசெய்ய வேண்டிய உறுப்பினர் தொகை
12 – எம்பிலிபிட்டிய	ஒன்று (1)

எல்லைகள் விளக்கம்:-

வடக்கே:- எம்பிலிபிட்டிய பிரதேச செயலக பிரிவின் மிகுதிப் பகுதி மற்றும் மொனராகலை மாவட்டம்.

கிழக்கே:- மொனராகலை மாவட்டம் மற்றும் அம்பாந்தோட்டை மாவட்டம்.

தெற்கே:- அம்பாந்தோட்டை மாவட்டம்.

மேற்கே:- எம்பிலிபிட்டிய பிரதேச செயலக பிரிவின் மிகுதிப் பகுதி.

மேற்கூறிய தேர்தல் தொகுதிக்குள் உள்ளடக்கப்பட வேண்டிய பகுதிகள்:-

(1) எம்பிலிபிட்டி பிரதேச செயலக பிரிவிலுள்ள 207-மடுவன்வெல; 207D-உடவலவ யாய 2; 224B-ரத்கெரெவ்வ; 207A-கங்ஹேயாய; 214E-கெட்டகல்ஆர; 207C-நிந்தகம்பெலெஸ்ஸ; 213D-கோன்கட்டுவ; 214-எம்பிலிப்பிட்டிய உடகம; 214D-ஹிங்குரேஆர; 214I-கலகெடி ஆர; 214C-மொரகெட்டிய; 214A-எம்பிலிப்பிட்டிய பல்லெகம; 214G-எம்பிலிப்பிட்டிய புதிய நகர்; 214H-யோதகம; 214F-மொதரவான; 213C-தோரகொலயாய; 214B-கும்புகொடஆர; 215-ஹிங்குர; 216B-ஹல்மில்லகெட்டிய; 216-துங்கம; 216A-ஹாகல; 215B-குட்டிகல; 215C-ஜுலங்கெட்டே; 215A-பதலங்கல ஆகிய கிராம அலுவலர் பிரிவுகள்.

கேகாலை மாவட்டம்

மாகாண சபைத் தேர்தல் தொகுதி இலக்கம்: 1 – ரம்புக்கனை

தேர்தல் தொகுதி இலக்கமும் பெயரும்	தெரிவுசெய்ய வேண்டிய உறுப்பினர் தொகை
1 – ரம்புக்கனை	**ஒன்று (1)**

எல்லைகள் விளக்கம்:-

வடக்கே:- குருநாகல் மாவட்டம்.

கிழக்கே:- குருநாகல் மாவட்டம் மற்றும் கண்டி மாவட்டம்.

தெற்கே:- மாவனெல்ல பிரதேச செயலக பிரிவின் மிகுதிப் பகுதி ,கேகாலை பிரதேச செயலக பிரிவு மற்றும் கலிகமுவ பிரதேச செயலக பிரிவு.

மேற்கே:- கலிகமுவ பிரதேச செயலக பிரிவு மற்றும் குருநாகல் மாவட்டம்.

மேற்கூறிய தேர்தல் தொகுதிக்குள் உள்ளடக்கப்பட வேண்டிய பகுதிகள்:-

(1) ரம்புக்கனை பிரதேச செயலக பிரிவு.

(2) மாவனெல்ல பிரதேச செயலக பிரிவிலுள்ள 20-வேகன்தலே; 23C-யட்டிமஹன; 23B-கெப்பெட்டிப்பொல; 23A-இஹலகோட்டே; 23-மாக்கெஹெல்வல; 24A-கரப்பனே; 20B-கோன்தெனிய ; 20A-கோன்திவல ; 24-ரன்திவல ஆகிய கிராம அலுவலர் பிரிவுகள்.

மாகாண சபைத் தேர்தல் தொகுதி இலக்கம்: 2 – மாவனெல்ல

தேர்தல் தொகுதி இலக்கமும் பெயரும்	தெரிவுசெய்ய வேண்டிய உறுப்பினர் தொகை
2 – மாவனெல்ல	**ஒன்று (1)**

எல்லைகள் விளக்கம்:-

வடக்கே:-	மாவனெல்ல பிரதேச செயலக பிரிவின் மிகுதிப் பகுதி.
கிழக்கே:-	கண்டி மாவட்டம்.
தெற்கே:-	கண்டி மாவட்டம் மற்றும் அரநாயக்க பிரதேச செயலக பிரிவின் மிகுதிப் பகுதி.
மேற்கே:-	மாவனெல்ல பிரதேச செயலக பிரிவின் மிகுதிப் பகுதி, அரநாயக்க பிரதேச செயலக பிரிவின் மிகுதிப் பகுதி மற்றும் ரம்புக்கனை பிரதேச செயலக பிரிவு.

மேற்கூறிய தேர்தல் தொகுதிக்குள் உள்ளடக்கப்பட வேண்டிய பகுதிகள்:-

(1) மாவனெல்ல பிரதேச செயலக பிரிவிலுள்ள 24B-துனுகம மாலியத்த; 19C-உதுவன்கந்த; 15E-தெஹிமடுவ; 19D-ஹப்புன்கடுவ; 29A-மஹவத்த; 29D-முருத்தவல; 25B-உட மாக்கடவர; 25A-கனேதென்ன; 25-மாக்கடவர; 27A-பட்டவல; 29-ஹிங்குல; 29B-ஓவத்த; 29C-ஹிங்குல்ஓயா; 19-ரன்கொத்திவல; 19B-மாவனல்ல; 30A-மாவான; 30-கிரிங்கதெனிய ; 19A-வெலிகல்ல; 31B-நான்கூருகம; 31A-கோன்கமுவ; 29E-பெலிகம்மன; 31-ஏதன்டுவாவ; 28-இடம்பிட்டிய; 28A-கெக்கிரிகொட; 30B-உயன்வத்த; 27-அலுத்நுவர; 25C-மொல்லிகொட; 25D-மாவெல; 26A-வரக்காபனே; 26-கஹவன்தல; 26C-மஹன்தேகம; 26B-ஹீனட்டிபன; 27B-ருக்குலகம; 35-கும்பல்கம; 35A-பலவத்கம; 34-வேரக்கே; 34A-எம்பில்மீவல; 36A-தம்பவிட்ட; 36-எரமினிகம்மண; 37-கூரகல; 37A-வடுவாவல; 36C-கினிஹப்பிட்டிய மேற்கு; 36B-கினிஹப்பிட்டிய கிழக்கு; 39C-அம்பரூப்ப; 39B-மடுல்போவ; 40C-அம்பலாவ; 40B-பலத்கமுவ; 40-கெஹல்பன்னல கிழக்கு; 39A-வாடியதென்ன; 38A-ஹெம்மாதகம; 38-பல்லிப் போருவ; 39-தும்புலுவாவ; 40A-கெஹல்பன்னல மேற்கு ஆகிய கிராம அலுவலர் பிரிவுகள்.

(2) அரநாயக்க பிரதேச செயலக பிரிவிலுள்ள 44C-தல்கஸ்பிட்டிய முஸ்லிம்கம கிராம அலுவலர் பிரிவு.

மாகாண சபைத் தேர்தல் தொகுதி இலக்கம்: 3 – கேகாலை

தேர்தல் தொகுதி இலக்கமும் பெயரும்	தெரிவுசெய்ய வேண்டிய உறுப்பினர் தொகை
3 – கேகாலை	**ஒன்று (1)**

எல்லைகள் விளக்கம்:-

வடக்கே:-	கலிகமுவ பிரதேச செயலக பிரிவு மற்றும் ரம்புக்கனை பிரதேச செயலக பிரிவு.
கிழக்கே:-	ரம்புக்கனை பிரதேச செயலக பிரிவு, மாவனெல்ல பிரதேச செயலக பிரிவின் மிகுதிப் பகுதி மற்றும் அரநாயக்க பிரதேச செயலக பிரிவு.
தெற்கே:-	அரநாயக்க பிரதேச செயலக பிரிவு மற்றும் புளத்கொஹுபிட்டிய பிரதேச செயலக பிரிவு.
மேற்கே:-	புளத்கொஹுபிட்டிய பிரதேச செயலக பிரிவு மற்றும் கலிகமுவ பிரதேச செயலக பிரிவு,

மேற்கூறிய தேர்தல் தொகுதிக்குள் உள்ளடக்கப்பட வேண்டிய பகுதிகள்:-

(1) கேகாலை பிரதேச செயலக பிரிவு.

(2) மாவனெல்ல பிரதேச செயலக பிரிவிலுள்ள 15-அம்புலுகல; 15B-அத்தனகொட; 15G-பானகமுவ ஆகிய கிராம அலுவலர் பிரிவுகள்.

மாகாண சபைத் தேர்தல் தொகுதி இலக்கம்: 4 – கலிகமுவ

தேர்தல் தொகுதி இலக்கமும் பெயரும்	தெரிவுசெய்ய வேண்டிய உறுப்பினர் தொகை
4 – கலிகமுவ	**ஒன்று (1)**

எல்லைகள் விளக்கம்:-

வடக்கே:-	குருநாகல் மாவட்டம் மற்றும் ரம்புக்கனை பிரதேச செயலக பிரிவு.
கிழக்கே:-	ரம்புக்கனை பிரதேச செயலக பிரிவு மற்றும் கேகாலை பிரதேச செயலக பிரிவு.
தெற்கே:-	கேகாலை பிரதேச செயலக பிரிவு, புளத்கொஹுபிட்டிய பிரதேச செயலக பிரிவு, கலிகமுவ பிரதேச செயலக பிரிவின் மிகுதிப் பகுதி மற்றும் வறக்காப்பொல பிரதேச செயலக பிரிவின் மிகுதிப் பகுதி.
மேற்கே:-	வறக்காப்பொல பிரதேச செயலக பிரிவின் மிகுதிப் பகுதி.

மேற்கூறிய தேர்தல் தொகுதிக்குள் உள்ளடக்கப்பட வேண்டிய பகுதிகள்:-

(1) கலிகமுவ பிரதேச செயலக பிரிவிலுள்ள 76B-ஹெலமட; 76-கொடபொல; 76A-பட்டுவத்த; 73-மகுத்தல; 73A-வேரகொட; 74A-ஜீவான; 74-தேவாலேகம; 75A-வலகம; 75-கந்தேகெதர; 74C-அந்துராபொத்த மேற்கு; 74D-பாணகாவ; 74B-அந்துராபொத்த கிழக்கு; 72A-நவகமுவ; 72-ஹத்னாகொட; 70-பெஹெரம்பே; 70A-பலபொழுவ; 70B-யட்டோகொட; 70C-பல்லப்பாண பாத்தபாகே; 71-கொப்பேவல; 69B-கலிகமுவ; 70D-பல்லப்பாண உடபாகே; 70E-மெபீல்ட்; 69-ஆசிதெனிய; 69A-தெமட்டன்பிட்டிய; 69C-பிஸோவல; 68-இம்புல்கல; 68C-அட்டுகொட; 68B-ரேணபான; 66A-பம்பரகம; 66-நாபேரியாவ; 67-நாரங்கொட; 67A-அலவல; 67B-ஹொலம்புவ; 65B-போயகொட; 64A-அரந்தர; 64B-கிரிதன; 64-கிணிகம; 68A-தமுனுபொல;

60B-லாஹுபன; 61B-பொத்துகொலதெனிய; 65-பிங்தெனிய; 65A-உடுகம; 65C-நாதெனிய; 63C-அட்டால; 61C-ஹப்புதெனிய ஆகிய கிராம அலுவலர் பிரிவுகள்.

(2) வறக்காப்பொல பிரதேச செயலக பிரிவிலுள்ள 77-வத்தெனிய ; 79A-கழுகல ; 77A-வெனிவெல்லக்கடுவ ; 77B-கோதாபாலுவ ; 78B-ஓபாத்த; 78C-பஸ்பொலகந்த; 82A-துல்ஹிரிய; 82D-பராக்கிரமகம; 82C-நான்கல்ல; 78-ராகல்கந்த; 78A-ஹெலியகொட; 79C-மெட்டியகனே; 79B-தல்கம; 79-ஏகல்ல; 81A-கும்பல்கம ஆகிய கிராம அலுவலர் பிரிவுகள்.

மாகாண சபைத் தேர்தல் தொகுதி இலக்கம்: 5 – வறக்காப்பொல

தேர்தல் தொகுதி இலக்கமும் பெயரும்	தெரிவுசெய்ய வேண்டிய உறுப்பினர் தொகை
5 – வறக்காப்பொல	**ஒன்று (1)**

எல்லைகள் விளக்கம்:-

வடக்கே:- கம்பஹா மாவட்டம், குருநாகல் மாவட்டம் மற்றும் வறக்காப்பொல பிரதேச செயலக பிரிவின் மிகுதிப் பகுதி.

கிழக்கே:- கலிகமுவ பிரதேச செயலக பிரிவு.

தெற்கே:- கலிகமுவ பிரதேச செயலக பிரிவு, யட்டியந்தொட்டை பிரதேச செயலக பிரிவு, மற்றும் ருவண்வெல்ல பிரதேச செயலக பிரிவு.

மேற்கே:- ருவண்வெல்ல பிரதேச செயலக பிரிவு மற்றும் கம்பஹா மாவட்டம்.

மேற்கூறிய தேர்தல் தொகுதிக்குள் உள்ளடக்கப்பட வேண்டிய பகுதிகள்:-

(1) வறக்காப்பொல பிரதேச செயலக பிரிவிலுள்ள 81-அக்வத்த; 81B-பின்னகொட கந்த; 82B-கஸ்நாவ; 82-மங்கெதர; 83A-அம்பேபுஸ்ஸ; 92A-வரக்காப்பொல; 83C-மாஹேன ஜனபதய; 83B-மாஹேன; 83-தோலங்கமுவ; 84B-நாபே; 80-மொரவக்க; 80A-மாம்பிட்ட; 85B-நெழுந்தெனிய; 84A-ஒத்நாபிட்டிய; 84-புருன்நாவ; 83E-எலிபன்கமுவ; 83D-தெல்கமுவ; 92C-தும்பலியத்த; 92B-கணிதபுர; 94A-எத்நாவல; 94C-தும்மலதெனிய; 96B-புஹுலேகம; 96-கொடவெல; 96C-பெனிஹெல; 96A-தாம்புகல; 95B-தல்கஹதெனிய; 94B-நிவட்டுவ; 92-குக்குல்பனே; 91C-தல்லியத்த; 91B-தொரவக்க பல்லேபாகெ; 91D-யத்தெஹிமுள்ள; 91A-கொஹொம்பதெனிய; 86A-இஹல லெனகல; 85-தெதிகம; 85C-பிட்டதெனிய; 85A-துங்தொட்ட; 85D-இம்புலோவிட்ட; 86-மெனிக்கடவர; 87-மஹபல்லேகம; 87C-கினிவிட்ட; 93D-ஹப்புகொட; 91-தொரவக்க உடபாகெ; 93-வேரகொட; 93B-பலமுரே; 94-போபிட்டிய; 95D-அல்கம இஹலகம; 95-அல்கம; 95A-மதுருபிட்டிய; 95C-கந்தேகம; 97-உடுவக்க; 93A-ஹல்லவ; 93C-ஏபிடிகல; 89-அல்பிட்டிய; 89B-கிவுல்தெனிய; 87B-குடாபல்லேகம; 87A-தம்பதிய; 88B-எலமல்தெனிய; 88-மல்மடுவ; 88A-பொல்கம்பல; 90-வேரகல; 88C-பல்லேபெல்பிட்ட; 90A-பஹல லெனகல; 89A-வெல்ஹெல்ல ஆகிய கிராம அலுவலர் பிரிவுகள்.

மாகாண சபைத் தேர்தல் தொகுதி இலக்கம்: 6 – அரநாயக்க

தேர்தல் தொகுதி இலக்கமும் பெயரும்	தெரிவுசெய்ய வேண்டிய உறுப்பினர் தொகை
6 – அரநாயக்க	**ஒன்று (1)**

எல்லைகள் விளக்கம்:-

வடக்கே:- கலிகமுவ பிரதேச செயலக பிரிவு, கேகாலை பிரதேச செயலக பிரிவு மற்றும் மாவனெல்ல பிரதேச செயலக பிரிவின் மிகுதிப் பகுதி.

கிழக்கே:- மாவனெல்ல பிரதேச செயலக பிரிவின் மிகுதிப் பகுதி, அரநாயக்க பிரதேச செயலக பிரிவின் மிகுதிப் பகுதி மற்றும் கண்டி மாவட்டம்.

தெற்கே:- கண்டி மாவட்டம், புளத்கொஹுபிட்டிய பிரதேச செயலக பிரிவின் மிகுதிப் பகுதி மற்றும் யட்டியந்தொட்டை பிரதேச செயலக பிரிவு.

மேற்கே:- புளத்கொஹுபிட்டிய பிரதேச செயலக பிரிவின் மிகுதிப் பகுதி மற்றும் யட்டியந்தொட்டை பிரதேச செயலக பிரிவு.

மேற்கூறிய தேர்தல் தொகுதிக்குள் உள்ளடக்கப்பட வேண்டிய பகுதிகள்:-

(1) மாவனெல்ல பிரதேச செயலக பிரிவிலுள்ள 18C-தொடன்தலே; 18A-கப்பாகொட; 18B-தாஸ்வத்த; 18-லேவுக்கே; 37B-அம்பதெனிய; 37C-வேரகொட ஆகிய கிராம அலுவலர் பிரிவுகள்.

(2) அரநாயக்க பிரதேச செயலக பிரிவிலுள்ள 16A-தீவெல உடகம; 16-வாக்கிரிகல; 15F-எப்பலாவ வத்தை; 15A-உடுவேவெல; 15D-கந்தேவத்த; 15C-கல்அத்தர; 17D-கம்மன்நாகொட; 17B-கட்டுகஹ; 17-உஸ்ஸாப்பிட்டிய; 17C-வஹரக்கொட; 33C-ருவன்தெனிய; 33A-அட்டாப்பிட்டிய; 33B-தெவனகல; 17A-காரியகம; 46A-கொடிகமுவ; 45D-நாரங்கம்மன; 16F-லம்புட்டுவ; 16G-வத்தேகெதர; 16D-அஸ்மடல; 16E-கந்தமுல்ல; 47E-குமாரபுர; 47B-தேபத்கம உடபாகே; 47A-தேபத்கம பல்லேபாகே; 47-ஹத்கம்பல; 47C-மோராகம்மன; 45B-கெவிலிப்பிட்டிய நகரம்; 45A-கெவிலிப்பிட்டியகம; 45C-பெஹெனிபெத்தர; 46-நிக்கப்பிட்டிய; 33-தல்கமுவ; 45-திப்பிட்டிய; 44A-ஹப்பலக்காவ; 42C-கீரப்பனே; 45E-வில்பொல; 43C-கல்பொக்க; 47F- எலகிப்பிட்டிய; 47D-கழுகல; 48-கெஹல்வத்த; 48B-தம்பெல்கொட; 58G-கன்துன மெதகம; 58E-ஜம்புகஸ்மட ; 58F-நாரங்கல; 43B-கெட்டபேரிகந்த; 42D-பன்னல; 42A-துல்தெனிய; 44-தல்கஸ்பிட்டிய; 42B-தெல்லெக்க; 42-ஹக்குருகம்மன; 43-அரநாயக்க; 43E-உடகம; 43A-அம்பலகந்த; 58D-கன்துன உடகம; 43D-போடாப்பே; 41E-தெய்யன்வல; 41-அரம; 41B-ரஹல; 41D-ரன்திலிகம; 44B-யோதகம; 41A-செலவ கிழக்கு; 41C-செலவ மேற்கு ஆகிய கிராம அலுவலர் பிரிவுகள்.

(3) புளத்கொஹுபிட்டிய பிரதேச செயலக பிரிவிலுள்ள 60C-கணன்கமுவ; 61-கெட்டியமுள்ள; 60A-ஹிக்கொட; 60D-புஸ்பனே; 60-கப்பகமுவ; 61A-அலவத்துர; 62C-அம்புவக்க; 129B-புலத்கொஹுபிட்டிய; 129-ரங்கல்ல; 129D-இஹல நெவுஸ்மீயர்; 130-உடுவ; 128A-கெந்தவ; 128C-நாரங்கல; 129C-ஊருமீவல ஆகிய கிராம அலுவலர் பிரிவுகள்.

மாகாண சபைத் தேர்தல் தொகுதி இலக்கம்: 7 – யட்டியந்தொட்டை

தேர்தல் தொகுதி இலக்கமும் பெயரும்	தெரிவுசெய்ய வேண்டிய உறுப்பினர் தொகை
7 – யட்டியந்தொட்டை	**ஒன்று (1)**

எல்லைகள் விளக்கம்:-

வடக்கே:- புளத்கொஹுபிட்டிய பிரதேச செயலக பிரிவின் மிகுதிப் பகுதி மற்றும் அரநாயக்க பிரதேச செயலக பிரிவு.

கிழக்கே:- கண்டி மாவட்டம் மற்றும் நுவரெலியா மாவட்டம்

தெற்கே:- யட்டியந்தொட்டை பிரதேச செயலக பிரிவின் மிகுதிப் பகுதி, தெரணியகல பிரதேச செயலக பிரிவின் மிகுதிப் பகுதி மற்றும் தெஹியோவிட்ட பிரதேச செயலக பிரிவின் மிகுதிப் பகுதி.

மேற்கே:- தெஹியோவிட்ட பிரதேச செயலக பிரிவின் மிகுதிப் பகுதி மற்றும் ருவண்வெல்ல பிரதேச செயலக பிரிவு.

மேற்கூறிய தேர்தல் தொகுதிக்குள் உள்ளடக்கப்பட வேண்டிய பகுதிகள்:-

(1) புளத்கொஹுபிட்டிய பிரதேச செயலக பிரிவிலுள்ள 129A-லெவல; 131C-தேதுகல; 131B-பெலெம்பிட்டிய; 131-நெழுவக்கன; 128E-உடபொத்த; 128-புனஹெல; 107C-கிரிபோருவ; 128D-அம்பமல்ல ஆகிய கிராம அலுவலர் பிரிவுகள்.

(2) யட்டியந்தொட்டை பிரதேச செயலக பிரிவிலுள்ள 107B-கல்பாத; 106B-கபுலுமுள்ள; 115C-பஹல கராகொட; 115D-இஹல கராகொட; 106-யட்டியந்தொட்டை; 106C-மஹவில; 106A-பருஸ்ஸெல்ல; 132B-ஜயவிந்தாகம; 135A-வெலிஹெலதென்ன; 132A-மலல்பொல; 132-தொம்பேபொல; 131A-அமநாவல; 131D-பெரன்நாவ; 131E-ஸீபொத்; 134A-மஹபாகே; 134E-துனுக்கேதெனிய; 134C-மல்வத்த; 134F-கிரிகொஹுதென்ன; 133B-நெழுவத்துக்கந்த; 135B-பொல்பிட்டிய; 135C-வீரகல்ல; 135D-நவட்ட; 115E-மீகஸ்தென்ன; 115F-பெலெல்லேகம; 135E-ஹக்பெல்லாவக்க; 135-கனேபல்ல; 133A-தெலிகம; 133-கோனகமுவ; 134-கித்துல்கல வடக்கு ஆகிய கிராம அலுவலர் பிரிவுகள்.

(3) தெஹியோவிட்ட பிரதேச செயலக பிரிவிலுள்ள 116C-கணன்கம; 115-வல்பொல; 115B-பொரலங்கட; 119A-திக்கெல்ல; 119-அல்கொட; 120-ஹிங்குரலகந்த கிழக்கு; 121C-கொடகம்பொல ஆகிய கிராம அலுவலர் பிரிவுகள்.

(4) தெரணியகல பிரதேச செயலக பிரிவிலுள்ள 110C-பெஹெநெல்ல; 111-உடபாகே; 114D-வத்தேகெதர; 114C-லஸ்ஸேகம ஆகிய கிராம அலுவலர் பிரிவுகள்.

மாகாண சபைத் தேர்தல் தொகுதி இலக்கம்: 8 – ருவண்வெல்ல

தேர்தல் தொகுதி இலக்கமும் பெயரும்	தெரிவுசெய்ய வேண்டிய உறுப்பினர் தொகை
8 – ருவண்வெல்ல	**ஒன்று (1)**

எல்லைகள் விளக்கம்:-

வடக்கே:- வறக்காப்பொல பிரதேச செயலக பிரிவு மற்றும் கலிகமுவ பிரதேச செயலக பிரிவின் மிகுதிப் பகுதி.

கிழக்கே:- புளத்கொஹுபிட்டிய பிரதேச செயலக பிரிவின் மிகுதிப் பகுதி, யட்டியந்தொட்டை பிரதேச செயலக பிரிவின் மிகுதிப் பகுதி மற்றும் தெஹியோவிட்ட பிரதேச செயலக பிரிவின் மிகுதிப் பகுதி.

தெற்கே:- தெஹியோவிட்ட பிரதேச செயலக பிரிவின் மிகுதிப் பகுதி மற்றும் கொழும்பு மாவட்டம் .

மேற்கே:- கொழும்பு மாவட்டம் மற்றும் கம்பஹா மாவட்டம்.

மேற்கூறிய தேர்தல் தொகுதிக்குள் உள்ளடக்கப்பட வேண்டிய பகுதிகள்:-

(1) ருவண்வெல்ல பிரதேச செயலக பிரிவு.

(2) கலிகமுவ பிரதேச செயலக பிரிவிலுள்ள 63B-குருநாகொட; 63A-ருக்கஹதன்ன; 63-அம்பே; 62B-ஹத்நாபிட்டிய; 62A-கரகல; 62-அருக்கம்மன ஆகிய கிராம அலுவலர் பிரிவுகள்.

(3) புளத்கொஹுபிட்டிய பிரதேச செயலக பிரிவிலுள்ள 108A-ஹல்ஒழுவ; 128B-வேகல்ல; 107D-பனாப்பிட்டிய; 107A-அம்பாகல; 107-தெல்குமுதுவல ஆகிய கிராம அலுவலர் பிரிவுகள்.

(4) யட்டியந்தொட்டை பிரதேச செயலக பிரிவிலுள்ள 108-மத்தமகொட கிராம அலுவலர் பிரிவு.

(5) தெஹியோவிட்ட பிரதேச செயலக பிரிவிலுள்ள 116A-குருபெத்த; 117-தைகலை; 116E-எழுவான; 116-மாகம்மன; 117A-கெலேகம; 117B-நாப்பாவல ஆகிய கிராம அலுவலர் பிரிவுகள்.

மாகாண சபைத் தேர்தல் தொகுதி இலக்கம்: 9 – தெஹியோவிட்ட

தேர்தல் தொகுதி இலக்கமும் பெயரும்	தெரிவுசெய்ய வேண்டிய உறுப்பினர் தொகை
9 – தெஹியோவிட்ட	**ஒன்று (1)**

எல்லைகள் விளக்கம்:-

வடக்கே:- தெஹியோவிட்ட பிரதேச செயலக பிரிவின் மிகுதிப் பகுதி, தெரணியகல பிரதேச செயலக பிரிவின் மிகுதிப் பகுதி மற்றும் யட்டியந்தொட்டை பிரதேச செயலக பிரிவின் மிகுதிப் பகுதி.

கிழக்கே:- நுவரெலியா மாவட்டம்.

தெற்கே:- நுவரெலியா மாவட்டம் மற்றும் இரத்தினபுரி மாவட்டம்.

மேற்கே:- ருவண்வெல்ல பிரதேச செயலக பிரிவு, கொழும்பு மாவட்டம் மற்றும் இரத்தினபுரி மாவட்டம்.

மேற்கூறிய தேர்தல் தொகுதிக்குள் உள்ளடக்கப்பட வேண்டிய பகுதிகள்:-

(1) யட்டியந்தொட்டை பிரதேச செயலக பிரிவிலுள்ள 134D-கழுகொகுதென்ன மற்றும் 134B-கித்துல்கல தெற்கு கிராம அலுவலர் பிரிவுகள்.

(2) தெஹியோவிட்ட பிரதேச செயலக பிரிவிலுள்ள 115A-கஹனாவிட்ட; 119B-தெஹியோவிட்ட; 116F-அட்டுழுகம்வெல; 116B-அட்டுலுகம; 118C-உடுவில; 118-எப்பல பிட்டிய; 118B-பஹல தல்துவ; 118A-இஹல தல்துவ; 116D-தெபேகம; 118D-திம்பிரிபொல; 123-பட்டங்கல; 124B-விஹாரகந்த; 124C-கலபலனகந்த; 124-மானியம்கம; 125-மாதொல; 125A-வெலன்கல்ல; 124A-போமலுவ; 122A-ரங்கேகம; 122-பனாவல; 120A-ஹிங்குரலகந்த மேற்கு; 122C-புக்குனுவல; 121D-அம்பலம்பிட்டிய; 122B-மடகம்மன; 121A-பன்னில; 121-இம்புல்பிட்டிய; 121B-எலவுள்ள ஆகிய கிராம அலுவலர் பிரிவுகள்.

(3) தெரணியகல பிரதேச செயலக பிரிவிலுள்ள 110-பல்லெஹெல; 110A-நில்வல; 110D-தொடாவத்த; 111C-பஸ்நாகல; 111B-கீரிஹேன; 114-தெரனியகலை; 111A-அங்ஹெட்டிகம; 112D-பநாகூர; 112B-பந்தாஹ; 110B-பொல்கஸ்வத்த; 112-மாலிபொட; 112C-பொத்தெனிகந்த; 112A-நக்காவிட்ட; 114G-மியனவிட்ட; 114E-தெரனியகலை தெற்கு; 114B-ரஸ்னக்கந்த; 114A-ஊடாப்பொல; 114F-தெமெத; 113A-கொஸ்கஹகந்த; 113B-யட்டிவல; 113-மாகல; 112E-திக்கெல்லகந்த ஆகிய கிராம அலுவலர் பிரிவுகள்.

பகுதி IV

எதிர்காலத்தில் கருத்தில் எடுத்துக் கொள்ளப்பட வேண்டியவையும் நன்றி நவிலலும்

அத்தியாயம் 13

எதிர்காலத்தில் கருத்தில் எடுத்துக் கொள்ளப்பட வேண்டிய இடுவுகள்

464. மாவட்டங்களுக்கிடையே மாகாண சபைத் தேர்தற்றொகுதிகளை எல்லை நிர்ணயம் செய்வது தொடர்பாக குழு தனது பொறுப்புக்களை நிறைவேற்றும் பொருட்டு அரசியல் கட்சிகள், பொதுசன அமைப்புக்கள் மற்றும் பொதுமக்கள் ஆகியோரிடமிருந்து கருத்துக்களையும் மற்றும் முன்மொழிவுகளையும் பெற்றுக்கொள்வதற்கான அறிவித்தலுக்கு பதில் அளிக்குமுகமாக வாய் மூலமும் எழுத்து மூலமும் 678 பதில்கள் கிடைக்கப்பெற்றன. அவர்களால் சமர்ப்பிக்கப்பட்ட அநேகமான பரிந்துரைகள் குழுவின் பணிப்பாணைக்குட்பட்டதாக இருந்ததால் எல்லை நிர்ணயம் செய்யும் போது கருத்தில் கொண்டு நடவடிக்கை எடுக்கப்பட்டது. மற்றைய பிரேரணைகள் குழுவின் பணிப்பாணைக்குட்பட்டு இருக்கவில்லை. இப் பரிந்துரைகள் குழுவின் பணிப்பாணைக்குட்பட்டு இல்லாதபோதும் அவற்றில் கூறப்பட்டவை தேசிய நலன்சார்ந்தவை ஆதலால் மேலதிக கவனத்திற்கு தகுந்தவையாகும். இவற்றை கருத்தில்கொண்டு இவ்வத்தியாயம் பொதுமக்களால் சமர்ப்பிக்கப்பட்ட பரிந்துரைகளிலுள்ள இடுவுகள் சம்பந்தமாகவும் குழு உறுப்பினர்களின் பொதுக்கருத்துத் தொடர்பாகவும் இவை எதிர்காலத்திற்கு உதவும் என்ற எதிர்பார்ப்புடன் ஆராய்ந்துள்ளது.

சமர்ப்பிப்புக்களில் எடுத்துக்காட்டப்பட்டுள்ள முக்கிய இடுவுகள்

465. சிறுபான்மையினர் வாழும் குறிப்பிட்ட பகுதிகளுக்காக சிறிய ஒற்றை அங்கத்தவர் தேர்தல் தொகுதிகளை நிர்ணயித்தல்:

தேசிய, மாகாண மட்டத்தில் வாழும் சிறுபான்மையினருக்கான பிரதிநிதிகள்: வடமாகாணம் தவிர்ந்த ஏனைய மாகாணங்களில் வாழும் தமிழர்களும் அம்பாறை மாவட்டம் தவிர்ந்த ஏனைய மாவட்டஙகளில் வாழும் முஸ்லிம்களும் அதே போன்று வடக்கிலும் கிழக்கிலும் வாழும் சிங்களவர்களும் ஒவ்வொரு மாகாணசபையிலும் அவர்களது பிரதிநிதித்துவத்ததை மாகாணசபை முறையின் கீழ் உறுதிப்படுத்துமாறு வேண்டுகோள் விடுத்துள்ளனர். அவர்களது சனத்தொகை அதிகமாக இருக்கின்ற பகுதிகளை கருத்தில் கொண்டு அதற்கேற்ப தேர்தல் தொகுதிகளை உருவாக்குவதோடு அவர்களின் சமுதாய நலன்களை பாதுகாக்கதக்க வகையில் ஒவ்வொரு மாகாணத்திலும் அவர்களது அரசியல் பிரதிநிதித்துவம் அமைய வேண்டும் என்று அவர்கள் வேண்டுகோள் விடுத்துள்ளார்கள்.

466. சிறுபான்மையினருக்காக சிறிய தேர்தல் தொகுதிகளை பிரிப்பதற்காக சனத்தொகை அளவை குறைப்பதும் சராசரி சனத்தொகை விலகல் வரம்புகளை கூட்டுவதும்:

முஸ்லிம்களும் இந்திய வம்சாவளி மலையக தமிழர்களும் வடக்கு மற்றும் கிழக்கு தவிர்ந்த ஏனைய மாகாணங்களில் வாழுகிறார்கள். அதே போல் வட மாகாணத்தில் சிங்களவர்களும் இந்திய வம்சாவளி மலையக தமிழர்களும் வாழ்வதால் அவர்களது சிறிய சனத்தொகையையும் இனசெறிவையும் கருத்தில் கொண்டு அதற்கு ஏற்றவாறு அந்த புவியியல் பகுதிகளில் தேர்தல் தொகுதிகளை உருவாக்குமாறு அச் சமூகங்கள் பல பிரேரணைகளை முன்வந்துள்ளனர். அத்தோடு சராசரி சனத்தொகை விலகல் வரம்புகளை அம் மாவட்டங்களுக்கு கூட்டி சிறுபான்மையினருக்காக சிறிய மாகாணசபை தேர்தல் தொகுதிகளை உருவாகுக்குமாறு பல ஆலோசனைகளைக் கூறியுள்ளார்கள்.

467. பல்சமூகங்களுக்கான பல் அங்கத்தவர்கள் தேர்தல் தொகுதிகளை உருவாக்கல்:

சிங்களவர்கள், இலங்கைத் தமிழர்கள், முஸ்லிம்கள், இந்திய வம்சாவளி மலையக தமிழர்கள் ஆகிய நான்கு சமுதாய ஆர்வலர்களும் பல பிரேரணைகளை முன்வந்துள்ளனர். இப் பிரேரணைகள் சிறுபான்மை சமூகத்தினால் மட்டமல்ல அம் மாவட்டத்தில் வாழும் பெரும்பான்மை சமூகத்தினாலும் சமர்பிக்கப்பட்டள்ளது. அதில் கூறப்பட்டதாவது ஒவ்வொரு மாவட்டத்திலும் குறிப்பிட்ட ஒரு பகுதியில் கூட்டாக வாழ்கின்ற சமுதாயங்களின் பிரதிநிதித்துவத்தை உறுதிப்படுத்துவதற்கேற்றவாறு சராசரி சனத்தொகை விலகல் வரம்புகளை கூட்டி பல் அங்கத்தவர்கள் தேர்தல் தொகுதிகள் உருவாக்கப்படல் வேண்டும்என்று.

468. பழைய பாராளுமன்ற தேர்தல் தொகுதிகளையும் உள்ளூராட்சி சபைகளையும் அடிப்படையாக வைத்து தேர்தல் தொகுதிகளை உருவாக்கல்:

பழைய பாராளுமண்றத் தொகுதிகளின் எல்லைகளையும் (தற்போதைய வாக்கெடுப்புப் பிரிவுகளை) மற்றும் உள்ளூர் அதிகார சபை எல்லைகளையும் கருத்தில் கொண்டு மாகாண சபைத் தேர்தல் தொகுதிகளை உருவாக்குமாறு பல்வேறு சமூகங்கள் பல பிரேரணைகளை முன்வைத்துள்ளன. நடைமுறையில் உள்ள தேர்தல் கட்டமைப்புகளை பாவிப்பதன் மூலம் மக்களுக்கு எந்த விதமான பிரச்சினையுமின்றி எல்லா மட்டத்திலும் (சபைகளிலும்) உள்ள தேர்தல் தொகுதிகளை அறிந்து கொள்ளவும் மற்றும் நடைமுறை தேவைகளுக்காக மற்றைய (சபைத்) தேர்தல் தொகுதிகளை கூறுபோடுவதை குறைப்பதற்குமான தேவைகளை உணர்ந்து கொள்ளமுடியும்.

469. மாவட்ட இனவிகிதாசார அளவுக்கும் சனத்தொகை விரிசலுக்கும் ஏற்ப தேர்தல் தொகுதிகளின் எல்லையை நிர்ணயித்தல்:

எல்லா மாவட்டங்களிலும் இன விகிதாசாரத்துக்கு ஏற்ப அவர்களது பிரதிநிதித்துவம் மாகாண சபைகளுக்குள் உள்ளடங்குமாறு தேர்தல் தொகுதி எல்லைகளை நிர்ணயிக்குமாறு பொதுமக்கள் பல ஆலோசனைகளை முன்வைத்துள்ளனர்.

470. ஒவ்வொரு மாகாணத்திற்கும் மாகாணசபை அங்கத்தவர்களையும் தேர்தல் தொகுதிகளையும் அதிகரித்தல்:

மாகாண சபைகளுக்கான அங்கத்தவர்கள் அதிகரிக்கப்படுவதோடு தேர்தல் தொகுதிகளும் அதிகரிக்கப்பட வேண்டும் என பல பிரேரணைகள் குழுவுக்கு முன் வைக்கப்பட்டன . இது சிறிய அளவிலான தேர்தல் தொகுதிகளை உருவாக்க உதவுவதோடு சிறுபான்மையினரின் பிரதிநிதித்துவத்தையும் உறுதிப்படுத்தும்.

471. வட மாகாணத்திலிருந்து இடம் பெயர்ந்த சமூகங்களுக்காக வேறு ஏதும் சட்ட வரையாக்கங்கள் இல்லாதவிடத்து குறிப்பிட்ட காலத்தில் இல்லாமல் போகும் மேலதிக தேர்தல் தொகுதிகளை உருவாக்குவதற்கான ஏற்பாடுகள்:

மன்னார் மாவட்டத்தின் இடம்பெயர்ந்த சமூகங்களினாலும் மற்றும் முஸ்லீம் சமூகத்தாலும் பரிந்துரைக்கப்பட்டதாவது அவர்களுக்கு வேறு ஏதும் சட்ட வரையாக்கங்கள் இல்லாதவிடத்து குறிப்பிட்ட காலத்தில் இல்லாமல் போகும் மேலதிக தேர்தல் தொகுதிகளை உருவாக்குவதற்கான ஏற்பாடுகளை அவர்கள் இடம்பெயர்வதற்கு முன் வாழ்ந்த மாவட்டங்களின் மக்கள் தொகை அளவுக்கேற்ப செய்யுமாறு கேட்டுக்கொண்டதாகும். இப் பரிந்துரைக்கு காரணம் வட மாகாணசபையில் அவர்களின் அரசியல் பிரதிநிதித்துவத்தை பாதுகாப்பதாகும்.

472. புவியியல் மற்றும் பொருளாதாரம் என்பவற்றை அடிப்படியாகக்கொண்டு தேர்தல் தொகுதிகளை உருவாக்குதல்:

நாட்டின் தெற்கு பாகத்திலிருந்து சமர்ப்பிக்கப்பட்ட சில முன்மொழிவுகள் முக்கியமாக கோரியிருந்ததாவது தேர்தல் தொகுதிகளை உருவாக்கும்போது அவற்றை ஒவ்வொரு மாவட்டங்கள் மற்றும் மாகாணங்களின் புவியியல் காரணிகள் மற்றும் பொருளாதார ஏற்றத்தாழ்வுகள் மற்றும் வளர்ச்சி முன்னுரிமைகள் அடிப்படியில் உருவாக்கவேண்டும் என்பதாகும்.

473: தேர்தல் தொகுதி ஊடாக பிரதிநிதித்துவப்படுத்தப்படாத மாகாணத்தில் பரந்து வாழும் சிறுபான்மையினருக்கு பிரதிநிதித்துவம்/பிரதிநிதித்துவங்களை வழங்குவதற்கான சிறப்பு ஏற்பாடுகள்:

மாவட்டமொன்றினுள் பரந்து வாழும் சிறுபான்மையினரை ஒரு தேர்தல் தொகுதிக்குள் இணைக்கக்கூடிய சாத்தியம் இல்லையாதலால் அவர்களுக்கு பிரதிநிதித்துவம் / பிரதிநிதித்துவங்களை வழங்குவதற்கான சிறப்பு ஏற்பாடுகள் செய்யுமாறு பரிந்துரை செய்துள்ளனர். மாவட்டங்கள் மற்றும் மாகாண மட்டங்களில் கணிசமான எண்ணிக்கையில் அவர்கள் பரந்து வாழ்வதன் விளைவாக அவர்கள் மாகாணத்தின் பிரதிநிதித்துவம்/பிரதிநிதித்துவங்களை இழக்கநேரிட்டது. எனவே மாகாண மட்டத்தில் பிரதிநிதித்துவப்படுத்தப்படாத சிறுபான்மையினருக்கு ஒவ்வொரு மாகாணங்களுக்கும் தற்போதுள்ள 2 போனஸ் இடங்களை ஒதுக்கமுடியும் என அவர்கள் கருத்து தெரிவித்தனர். முக்கியமாக இந்தியவம்சாவளி தமிழர்களும் மேல், தென், வடமேல், ஊவா, சபாரகமுவா வடமத்திய ,மத்திய மாகாணங்களில் வசிக்கும் முஸ்லீம்களும் மற்றும் வடக்கு கிழக்கில் வாழும் சிங்களவர்களுமே இப் பரிந்துரைசெய்துள்ளனர்.

474. தொகுதி ஊடாக பிரதிநிதித்துவம் பெறாதவிடத்து சிறுபான்மையினருக்கு விகிதாசார முறையில் பிரதிநிதித்துவம் கிடைக்கும் என்பதற்கு எவ்வித உறுதிப்பாடும் இல்லை:

பரந்து வாழும் சிறுபான்மை சமூகங்கள் தெரிவித்த கருத்தாவது ஒரு தேர்தல் தொகுதிக்குரிய சனத்தொகையின் சராசரியை கணிசமான அளவுகொண்டிருந்தாலும் தாம் பரந்து வாழ்வதால் ஒரு தேர்தல் தொகுதிக்குள் இணைக்கக்கூடிய சாத்தியம் இல்லை என்றும் இப் புதிய தேர்தல் முறையில் தாம் ஒருதொகுதியில் இருந்துதெரிவுசெய்யப்படுவதை தவிர தமக்கு விகிதாசார முறையில் பிரதிநிதித்துவம் கிடைக்கும் என்பதற்கு எவ்வித உறுதிப்பாடும் இல்லை என்ற பயமிருப்பதாக கருதுவதாகும்.

,

475. தேர்தல் தொகுதிகளுக்கான பெயரிடல்:

அனைத்து மாவட்டங்களிலும் பொதுமக்கள் பரிந்துரைத்தாத்தாவது வரலாற்று முக்கியதத்துவம் வாய்ந்த அல்லது புவியியல்ரீதியாக குறிப்பிடத்தக்க பெயர்கள் இல்லாதவிடத்து, பெயரிடும் போது பொதுவாக முதன்மையான பிரதேச செயலகங்கள் பெயர்கள் மக்கள் தொகை மற்றும் கிராம அலுவலர் பிரிவு அடிப்படையில் பெயரிடப்பட்ட வேண்டு அல்லது ஒவ்வொரு மாகாணத்திலும் தேர்தல் தொகுதிகளுக்கு முன்மொழியப்பட்ட பெயர்களை கொண்டிருக்கவேண்டும் என்பதேயாகும்

476. சனத்தொகை மற்றும் வீடுகள் கணக்கெடுப்பின் பிரகாரம், 2012 ஆம் ஆண்டு பெறப்பட்ட சனத்தொகைத் தரவுகள் பல ஆண்டுகள் பழைமை வாய்ந்தவையாகவும் முக்கியமாக வடக்கு மற்றும் கிழக்கு மாகாணங்களில் காணப்பட்ட யுத்த நிலைமை காரணமாக இடம்பெயர்ந்த மக்களின் மீள்குடியேற்றத்திற்குரிய தரவுகள் சரியாக அதில் உட்சேர்க்கப்பட்டிராமை காரணமாகவும், 2012 ஆம் ஆண்டின் சனத்தொகை கணக்கெடுப்புத் தகவல்களை இத்தேர்தல் தொகுதிகளைப் பிரிப்பதற்கு அடிப்படையாகக் கொள்ளல் பொருத்தமற்றதென அம்மாகாணங்களுக்குரிய தரப்பினர்கள் கூறியதோடு அதற்குப்பதிலாக 2016 சனத்தொகைத் தரவுகள் பயன்படுத்தியிருக்கவேண்டும் என்ற கருத்தை தெரிவித்தார்கள்.

குழுவின் அவதானிப்புக்களும் ஆலோசனைகளும்

477.ஒரு மாகாணத்தில் வாழுகின்ற சிறுபான்மை சமூகத்தினரின் பிரதிநிதித்துவத்தை உறுதிபடுத்தும் வகையில் தேவையான நடவடிக்கைகள் எடுக்கப்பட வேண்டுமென்று குழு அழுத்தமாக கூறுவதோடு சிறுபான்மை சனத்தொகையினருக்கு குறைபாடாகவுள்ள பிரதிநிதித்துவத்தை ஈடுசெய்யும்வகையில் அவர்களின் பெயர்களை விகிதாசார பட்டியலில் சேர்ப்பது மட்டுமல்லாமல் போனஸ் ஆசனங்களை அவர்களுக்கு ஒதுக்குவதற்கு அறிவுறுத்தல் கொடுக்ககூடிய பொறிமுறை ஒன்று உருவாக்கப்பட வேண்டுமென்று எடுத்துரைக்கின்றது.

478. ஒரு சிறுபான்மை சமுதாயத்தின் நலன்களை (பிரதிநிதித்துவத்தை) பாதுகாப்பதற்காக பல் அங்கத்தவ தேர்தல் தொகுதிகள் உருவாக்கப்படுமாயின் உருவாக்கப்படும் அப் பல் அங்கத்தவ தேர்தல் தொகுதிகளில் சிறுபான்மை சமுதாயத்தின் நலன்களை பாதுகாக்கும் வகையில் முதலாம் பிரதிநிதித்துவம் ஒரு சமுகத்தையும் இரண்டாம் பிரதிநிதித்துவம் மற்றைய சமுகத்தையும் சார்ந்ததாக இருக்கும் வகையில் பொறிமுறை ஒன்று உருவாக்கப்பட வேண்டுமென்று எடுத்துரைக்கின்றது. (இப் பொறிமுறை உள்ளூர் அதிகார சபை பிரதேசங்களின் வட்டார தேர்தல் முறைகளில் பின்பற்றபடவில்லை)

479. ஒரு சிறுபான்மை சமுதாயத்திற்கு அவர்களது இன விகிதாசரப்படி பிரதிநிதிகளை பெறுவதற்கு தகுதி இருந்தும் தொகுதிவாரியான தேர்தல் முறையில் அவர்களுக்கு பிரதிநிதித்துவம் கிடைக்காத போது மாவட்ட மட்டத்தில் அவர்களுக்கு விகிதாசார பட்டியல் மூலம் தெரிவு செய்யப்படுவதை உறுதிப்படுத்தும் வகையில் பொறிமுறை ஒன்று உருவாக்கப்பட வேண்டுமென்று எடுத்துரைக்கின்றது.

480. தேர்தல் நடைபெற இருக்கும் மாகாணங்களில் சிறுபான்மை சனத்தொகையினருக்கு குறைபாடாகவுள்ள பிரதிநிதித்துவத்தை ஈடுசெய்யும் வகையில் போனஸ் ஆசனங்களுக்காக நியமனம் கோரும் கட்சிகளுக்கோ குழுக்களுக்கோ அறிவுறுத்தல் கொடுக்ககூடிய அதிகாரத்தை தேர்தல் ஆணையாளருக்கு சட்டமூலம் கொடுக்கப்படுமாறு சட்டம் மாற்றி அமைக்கப்படுமாயின் ஒரு மாகாணத்தில் வாழுகின்ற சிறுபான்மை சமூகத்தினருக்கான பிரதிநிதித்துவத்தை பெற்றுக் கொள்வதற்கான வழிமுறைகளை ஏற்படுத்தலாம்.

481. புதிய தேர்தல் தொகுதி முறை மூலம் பிரதிநிதிகளைத் தெரிவு செய்ய முடியாமல் இருக்கும் சிறுபான்மை சமூகங்களுக்கு தமக்கான பிரதிநிதிகளை மாகாணசபைகளுக்கு தெரிவு செய்வதற்கான உறுதிப்பாட்டை கொடுக்கக்கூடிய பொருத்தமான பொறிமுறை ஒன்று உருவாக்கப்படல் வேண்டும் .

482: மாகாணசபை அதிகார விதிமுறைகளின்படி ஒரு மாவட்டத்திலிருந்து ஒரு மாகாணசபைக்கு எத்தனை அங்கத்தவர்கள் தெரிவு செய்யப்பட வேண்டும் என்பதும் ஒரு தொகுதிக்கான சனத்தொகை அளவு 2012 சனத் தொகைக் கணிப்பீட்டை அடிப்படையாக வைத்து அதற்கேற்ப தேர்தல் தொகுதிகள் நிர்ணயிக்கப்பட வேண்டும் என்பதும் குழுவின் பணிப்பாணைக்குள் அடங்கி இருந்ததால். 2012 இன் சனத்தொகையை கவனத்தில் கொண்டு ஒவ்வொரு மாகாண சபைக்கும் அங்கத்தவர்களை அதிகரிக்க வேண்டுமென்ற பொதுமக்கள் கருத்துக்கள் இங்கே பரிசீலனைக்கு எடுக்கப்படவில்லை மேலும் வருடாவருடம் எடுக்கப்படும் சனத் தொகைக் கணிப்பீடு ஒரு குத்துமதிப்பாக எடுக்கப்படுகின்றது. இத்தகவல் இவ்வேலைக்கு பயன்படுத்த முடியாது என்பதை மக்கள் அறிந்திருக்கவில்லை. எதிர்காலத்தில் இவ்விடயங்கள் மக்களுக்கு தெளிவூட்டப்பட வேண்டும். இதே நேரத்தில் இனிவரும் காலங்களில்

மாகாண சபையில் இருக்கவேண்டிய உறுப்பினர்களின் எண்ணிக்கை சம்பந்தமாக பாராளுமன்ற மட்டத்தில் கலந்துரையாடல்கள் நடைபெறவேண்டும்.

483. மன்னார் மாவட்டத்தின் இடம்பெயர்ந்த சமூகங்களினாலும் மற்றும் முஸ்லீம் சமூகத்தாலும் பரிந்துரைக்கப்பட்டதாவது அவர்களுக்கு வேறு ஏதும் சட்ட வரையாக்கங்கள் இல்லாதவிடத்து குறிப்பிட்ட காலத்தில் இல்லாமல் போகும் மேலதிக தேர்தல் தொகுதிகளை உருவாக்குவதற்கான ஏற்பாடுகளை அவர்கள் இடம்பெயர்வதற்கு முன் வாழ்ந்த மாவட்டங்களின் மக்கள் தொகை அளவுக்கேற்ப செய்யுமாறு கேட்டுக்கொண்டதாகும். இப் பரிந்துரைக்கு காரணம் வட மாகாணசபையில் அவர்களின் அரசியல் பிரதிநிதித்துவத்தை பாதுகாப்பதாகும்.மேலதிக தொகுதிகளை உருவாக்குவது குழுவின் பணிப்பாணைக்குள் அடங்கி இல்லாததால் . அங்கத்தவர்களை அதிகரிக்க வேண்டுமென்ற பொதுமக்கள் கருத்துக்கள் இங்கே பரிசீலனைக்கு எடுக்கப்படவில்லை.

484. மாகாண சபைகள் தேர்தல் தொகுதி மூலம் பிரதிநிதித்துவப்படுத்தப்படாத மாகாணத்தில் வாழும் சிறுபான்மை சமுதாயங்களுக்கு அவர்களது பிரதிநிதித்துவத்தை உறுதிப்படுத்துவதற்கான விசேட ஒழுங்குகளையும், முறையான வழிமுறைகளையும், ஏற்படுத்துமாறு குழு ஆலோசனை கூறுகின்றது. விசேடமாக இந்திய வம்சாவளி மலையக தமிழர்கள் வாழும் தென் மாகாணம் (மாத்தறை மற்றும் காலிமாவட்டங்கள்), வடமேல் மாகாணம் (புத்தளம் மாவட்டம்), மேல் மாகாணம் (கம்பஹா மற்றும் களுத்துறை மாவட்டங்கள்), சபரகமுவ மாகாணம் (இரத்தினபுரி மற்றும் கேகாலை மாவட்டங்கள்),மத்திய மாகாணம் (கண்டி மற்றும் மாத்தளை மாவட்டங்கள்) மற்றும் வட மாகாணம் (வவுனியா, கிளிநொச்சி மற்றும் முல்லைத்தீவு மாவட்டங்கள்) முஸ்லிம்கள் வாழும் தென் மாகாணம் (காலி மற்றும் அம்பாந்தோட்டை மாவட்டங்கள்), வடமேல் மாகாணம் (குருணாகல் மாவட்டம்), மத்திய மாகாணம் (மாத்தளை மாவட்டம்), மேல் மாகாணம் (கம்பஹா மாவட்டம்) மற்றும் சிங்களவர்கள் வாழும் வட மாகாணம் (முல்லைதீவு மற்றும் வவுனியா மாவட்டங்கள்) மற்றும் கிழக்கு மாகாணம் (மட்டக்களப்பு மாவட்டம்) என்பனவாகும்.

485. மாவட்டக் கூட்டங்களில் பிரேரணைகளை முன்மொழிந்த தனிப்பட்டவர்களும் நிறுவனங்களும் தத்தமது பகுதிகளின் புவிசார் தகவல்களையோ நிலத் தோற்றங்களையோ சரியான முறையில் அறிந்திருக்கவில்லை. இதனால் அவர்களுடைய பிரேரணைகள் பிழையான தகவல்களைக்கொண்டிருந்தன. பொதுமக்களை தெளிவு படுத்தும் திட்டங்களை நடை முறைப் படுத்துவது சிறந்தது என குழு சிபார்சு செய்கின்றது.

அத்தியாயம் 14

நன்றி நவிலல்

486. ஆண்டு 2017 ல் வெளியிடப்பட்ட 17 ஆம் இலக்க மாகாண சபைத் தேர்தல்கள் (திருத்தச்) சட்டத்தில் உள்ளடக்கப்பட்டுள்ள ஏற்பாடுகளுக்கமைய 9 மாகாணங்களுக்குள் அமையப்பெற்றுள்ள 25 நிருவாக மாவட்டங்களை 222 மாகாண சபைத் தேர்தல் தொகுதிகளாக வேறுபிரிக்கும் பணியை நிறைவு செய்து, அதுபற்றிய அறிக்கையை மிகக்குறுகிய காலத்திற்குள் தயாரித்து முடிப்பதற்காக குழுவுக்கு ஒத்துழைப்பு வழங்கிய அனைத்து தரப்பினருக்கும் நன்றி நவிலுவது எமது கடமை எனக் கருதுகின்றோம்.

487. அரசியலமைப்பின் ஏற்பாடுகளுக்கமைய தாபிக்கப்பட்டுள்ள எல்லை நிர்ணய அங்கத்தவர்களையும், ஏனைய இரு அங்கத்தவர்களையும் உள்ளடக்கிய வகையில் மாகாண சபைத் தேர்தல் தொகுதி எல்லை நிர்ணயக் குழுவொன்றை நியமனம் செய்தமை தொடர்பாக அதிமேதகு சனாதிபதி அவர்களுக்கு குழுவின் நன்றியை தெரிவித்துக்கொள்கின்றோம்.

488. இலங்கைப் பாராளுமன்றத்தின் சபாநாயகர், அரசியலமைப்பு சபையின் தவிசாளர் கௌரவ. கருஜயசூரிய அவர்கள் உள்ளிட்ட அரசியலமைப்பு சபையின் அங்கத்தினர்களுக்கும் அவர்களால் வழங்கப்பட்ட ஒத்துழைப்பிற்காக நன்றியறிதலைச் சமர்ப்பிக்றோம்.

489. குழுவின் பணிகளின் போது தேவையான ஒத்துழைப்புக்களை வழங்கிய உள்ளூராட்சி மற்றும் மாகாண சபைகள் விடயத்திற்கு பொறுப்பான அமைச்சர் சனாதிபதி சட்டத்தரணி திரு. பைசர் முஸ்தபா அவர்களுக்கும் குழுவின் நன்றியை உரித்தாக்குகின்றோம்.

490. மாகாண சபை எல்லை நிர்ணயக் குழுவின் நடவடிக்கைகளில் தேவையான ஒவ்வொரு சந்தர்ப்பத்திலும் பிரத்தியேக ஊக்கமெடுத்து ஒத்துழைப்பு நல்கிய தேர்தல் ஆணைக்குழுவின் தவிசாளர் திரு. மஹிந்த தேசப்பிரிய அவர்களுக்கு விசேட நன்றியறிதலைத் தெரிவிக்கின்றோம். சனாதிபதி சட்டத்தரணி திரு. நலீன் ஜே. அபேசேகர மற்றும் பேராசிரியர் இரத்தினஜீவன் எச் ஹூல் ஆகிய தேர்தல் ஆணைக்குழுவின் அங்கத்தவர்களுக்கும் அவர்களால் வழங்கப்பட்ட அனுசரணைக்காக எமது நன்றிகள் உரித்தாகட்டும். தேவையான தகவல்களைப் பெற்றுக்கொள்ளல், அலுவலர்களை விடுவித்தல், போக்குவரத்துத் தேவைப்பாடுகளை வழங்குதல் போன்ற பணிகளில் காட்டப்பட்ட ஒத்துழைப்பிற்கான தேர்தல் ஆணைக்குழுவின் தேர்தல் ஆணையாளர் நாயகமும் பணிப்பாளர் நாயகமுமான திரு. ஆர். எம். ஏ. எல் ரத்நாயக்க, திரு. எச். எம். ரி. டி. ஹேரத் உள்ளிட்ட அனைத்து பணியாட்குழுவினருக்கும் எமது விசேட நன்றி உரித்தாகட்டும்.

491. மாகாண சபைத் தேர்தல் தொகுதி எல்லை நிர்ணயக்குழு நியமனம் செய்யப்பட்ட தினத்திலிருந்து பல்வேறு வகையிலும் ஒத்துழைப்பு நல்கிய உள்ளூராட்சி மற்றும் மாகாண சபைகள் அமைச்சின் செயலாளர் திரு. எச்.ரி. கமல் பத்மசிறி உள்ளிட்ட அமைச்சின் பணியாட்குழுவினருக்கும் எமது நன்றி உரித்தாகட்டும்.

492. எல்லை நிர்ணயப்பணிகளுக்குத் தேவையான ஆரம்ப கட்ட வரைபடங்களை வழங்கியமை, நுட்ப மற்றும் மாவட்ட உபகுழுக்களுக்காக தமது பணியாட்குழுவினர்களின் ஒத்துழைப்பினை வழங்கியமை, இறுதி வரைபடங்களை தயாரிக்கும் பணிகளுக்கான பணியாட்குழுவினர்களை வழங்கியமை உள்ளிட்ட நடவடிக்கைகளை நில அளவையாளர் நாயகம் திரு. பி.எம்.பி உதயகாந்த அவர்களும் நில அளவையாளர் திணைக்களத்தின் பணியாட் குழுவினர்களும் காட்டிய ஒத்துழைப்பையும் அதற்கான அனுமதியை வழங்கியதன் முலம் காணிகள் மற்றும் பாராளுமன்ற அலுவல்கள் தொடர்பான அமைச்சின் செயலாளர் கலாநிதி ஐ.எச்.கே. மகாநாம அவர்கள் வழங்கிய ஒத்துழைப்பு தொடர்பாகவும் குழுவின் நன்றியை நவில்கின்றோம்.

493. குழுவிற்கு ஒத்துழைப்பு வழங்குவதற்காக நியமனம் செய்யப்பட்ட மாவட்ட உப குழுக்களின் தவிசாளர்களாக பணியாற்றிய அனைத்து மாவட்ட செயலாளர்களுக்கும், உப குழுக்களின் செயலாளர்களாக பணியாற்றிய தேர்தல்கள் ஆணைக்குழுவின் மாவட்ட மேலதிக/ பிரதி/ உதவித் தேர்தல்கள் ஆணையாளர்களுக்கும் உப குழுவின் அங்கத்தினர்களாகப்பணி யாற்றிய நில அளவைத் திணைக்களத்தின் மாவட்ட சிரேட்ட நில அளவை அத்தியட்சகர்களுக்கும், மாவட்ட மட்டத்திலான இணைப்பு நடவடிக்கைளில் ஆற்றப்பட்ட சேவைக்காக நன்றி நவில்வதோடு, மாவட்ட மட்டத்திலான பொது மக்கள் கருத்துக்களை பெற்றுக்கொள்ளும் நடவடிக்கைகளை ஒழுங்கமைப்பதில் மாவட்ட தேர்தல் அலுவலகங்களின் பணியாட் குழுவினர்களிடமிருந்து கிடைக்கப்பெற்ற ஒத்துழைப்பு தொடர்பாகவும் நன்றியைத் தெரிவித்துக் கொள்கின்றோம்.

494. மாகாண சபைத் தேர்தல் தொகுதி எல்லை நிர்ணயத்திற்குத் தேவையான தகவல்களை வழங்குவதற்கு நடவடிக்கை எடுத்த சனத்தொகை மற்றும் புள்ளிவிபரத்திணைக்களத்தின் பணிப்பாளர் நாயகம் கலாநிதி. ஏ.ஜே. சதரசிங்ஹ உள்ளிட்ட திணைக்களத்தின் பணியாட்குழுவினருக்கு குழுவின் நன்றி உரித்தாகட்டும்.

495. மாகாண சபைகள் தேர்தல் தொகுதி எல்லை நிர்ணயம் தொடர்பான பொதுமக்களின் கருத்துக்களைப் பெற்றுக்கொள்வதற்காக மாவட்ட மட்டத்தில் ஒழுங்கமைக்கப்பட்ட கூட்டங்களை நடாத்துவதற்குத் தேவையான மண்டப வசதிகளை வழங்கியமை, மொழி பெயர்ப்புப் பணிகளுக்கான ஒத்துழைப்பை வழங்கிய உள்ளிட்ட ஏனைய பணிகளை ஆற்றியமை தொடர்பாக அனைத்து மாவட்ட செயலாளர்கள் மற்றும் உரிய பணியாட்குழுவினர்களுக்கு குழுவின் நன்றியைத் தெரிவித்துக்கொள்கின்றோம்

496. தொகுதிகளை பிரித்தொதுக்குதல் தொடர்பாக எழுத்து மூலமும் வாய் மொழி மூலமும் முன்மொழிகளை முன்வைத்து கருத்துக்களை தெரிவித்த அரசியற் கட்சிகளின் தலைவர்கள், பாராளுமன்ற உறுப்பினர்கள், மாகாண சபை உறுப்பினர்கள், சன சமூக அமைப்புக்களின் பிரதிநிதிகள் உள்ளிட்ட அனைவருக்கும் குழுவின் நன்றி உரித்தாக்குக.

497. குழுவின் அறிக்கையை குறுகிய காலத்திற்குள் மும்மொழிகளிலும் அச்சிட நடவடிக்கை எடுத்த அரசாங்க அச்சகத்தின் அழுத்தகர் திருமதி. கங்கானி லியனகே உள்ளிட்ட பணியாட்குழுவினருக்கு குழுவின் நன்றி உரித்தாகட்டும்.

498. குழுவின் பணிகளுக்கு நுட்ப ஒத்துழைப்பை பெற்றுக்கொள்வதற்காக நுட்ப உப குழுவின் அங்கத்தினர்களான தேர்தல்கள் ஆணைக்குழுவின் மேலதிக தேர்தல்கள் ஆணையாளர் திரு. எம்.எம். மொஹமட், நில அளவைத் திணைக்களத்தின் சிரேட்ட நில அளவை அத்தியட்டசகர் திரு. எஸ்.

சிவானந்தராஜா அவர்களாலும் உள்ளூராட்சி மற்றும் மாகாண சபையின் சட்ட அலுவலர் திருமதி. கஜனி பிரேமதிலக்க ஆகியோரால்ஆற்றப்பட்ட சேவைகளுக்காக நன்றி நவிலப்படுகின்றது.

499. . வரைபடங்களைத் தயாரிக்கும் பணிகளை ஆற்றிய நில அளவைத் திணைக்களத்தின் சிரேட்ட நில அளவை அத்தியட்சகர் திரு. எஸ். சிவானந்தராஜா, வரைபட நுட்ப அலுவலர்களான செல்வி. என்.என். டபிள்யூ. சித்திரா மற்றும் திருவாளர்களான கே.ஜி. சுஜீவ பிரியந்த, ஐ.எச். தேவநாராயண மற்றும் நுவன் தேசப்பிரிய ஆகியோரை உள்ளடக்கிய குழுவினரது பணியும் பெரிதும் மெச்சப்படுகின்றது.

500. இலங்கை அரசியலமைப்பின் சட்ட ஏற்பாடுகளுக்கமைய நிறுவப்பட்ட எல்லை நிர்ணய ஆணைக்குழுவின் பணியாட் குழுவினர் இம்மாகாண சபைத் தேர்தல் தொகுதி எல்லை நிர்ணயக் குழுவின் நடவடிக்கைகளுக்காக முழுநேரப் பணியில் ஈடுபடுத்தப்பட்டனர். இப்பணியை வெற்றிகரமாக முடித்துக்கொள்வதற்காக அவர்கள் வழங்கிய ஒத்துழைப்பு குழுவின் உயர் பாராட்டிற்கு இலக்காகியது. எல்லை நிர்ணய ஆணைக்குழுவின் செயலாளர் திரு. சமன்சிறி ரத்நாயக்க, இணைப்புச் செயலாளர் திரு. நலின் சேமகே அவர்களும் முறையே மாகாண சபைத் தேர்தல் தொகுதி எல்லை நிர்ணயக்குழுவின் செயலாளராகவும், உதவிச் செயலாளராகவும் ஆற்றிய பணி பெரிதும் மெச்சப்படுகின்றது. அதேபோன்று கணக்காளர் திரு. எச்.டபிள்யூ.என். குமார, நிருவாக அலுவலர் திரு. எச்.டி. ஜயசிறி, செல்வி. ஈ.எம்.பி.ஜி. சுகந்திகா செனவிரத்ன, திரு. எச்ஜி. டி.என். கமகே, திரு. ஆர்.எம்.றொசான் எரந்த, திருமதி. டபிள்யு.ஏ.டி. விக்கிரமாரச்சி, திரு. ஏ.எச்.டி.டி. டிசில்வா மற்றும் திரு. டி.ஜி. கெலும் மற்றும் இப்பணியாட்குழுவினர்களோடு இணைக்கப்பட்டு பணியாற்றிய தேர்தல் ஆணைக்குழுவின் திரு. ஆர்.பி.டபிள்யு. ரத்தினசிறி ஆகியோரால் ஆற்றப்பட்ட பல்வேறு சேவைகளுக்காகவும் குழுவின் நன்றி சமர்ப்பணமாகின்றது.

501. குழு அறிக்கையைத் தயாரிப்பதில் ஒத்துழைப்பு வழங்கிய உதவித் தேர்தல் ஆணையாளர் ஒருவராகவும் அமைச்சின் மேலதிக செயலாளர் ஒருவராகவும் பணியாற்றி ஓய்வு பெற்ற இலங்கை நிருவாக சேவை அலுவலர் ஒருவரான திரு. டி.டி.பி. தேவப்பிரியவிற்கும் அவரால் வழங்கப்பட்ட ஒத்துழைப்பிற்காக பாராட்டினைத் தெரிவிக்கின்றோம்.

502. வேறுபிரிக்கப்பட்ட தேர்தல் தொகுதிகளின் எல்லைகள் மற்றும் அவை உள்ளடக்கப்பட்ட பகுதிகளைக் காட்டுகின்ற அட்டவணைகளைத் தயாரிக்கும் பணிகளில் ஈடுபட்ட ஓய்வுபெற்ற பிரதான தொழினுட்ப மற்றும் நிருவாக அலுவலர் திரு. பி.என். ஹரிச்சந்திர நில அளவைத் திணைக்களத்தின் தொழினுட்ப மற்றும் நிருவாக அலுவலர் திரு. அனுர நாணயக்கார நில அளவைத் திணைக்களத்தின் சிரேட்ட வரைபட தொழினுட்ப அலுவலர் செல்வி. பி.பி. லியனகே, எல்லை நிர்ணய ஆணைக்குழுவின் நிருவாக அலுவலர் திரு.எச்.டி. ஜயசிறி ஆகியோரும் இப்பணிகளை முறையாக ஆற்றுவதற்காகவழங்கிய ஒத்துழைப்பிற்கு நன்றி நவிலப்படுகின்றது.

503. குழு அறிக்கையை மும்மொழிகளிலும் தயாரிப்பதில் மிக அர்ப்பணிப்போடு பணியாற்றிய இலங்கை நிருவாக சேவையின் ஓய்வு பெற்ற மேலதிக செயலாளர் ஒருவரான திரு. எஸ். மெதவெவ, மேலதிக தேர்தல்கள் ஆணையாளர், திரு. எம்.எம். மொஹமட் ஆகியோருக்கும் மொழி பெயர்ப்பாளர்கள் திரு. எம்.ஏ. காமினி, திரு. ஏ.எம். முஹாஜிரீன், திரு. ஏ. ரணசிங்க, திரு. எம். என். எம். நில்பான் ஆகியோருக்கும் எமது நன்றியைத் தெரிவித்துக் கொள்கின்றோம்.

504. மாகாண சபை தேர்தல் எல்லை நிர்ணயக் குழுவின் அறிவித்தல்களை வெளியிட்டதன் மூலமும், செய்தி அறிவித்தல்களைப் பிரச்சாரம் செய்வதன் ஊடாகவும் அச்சு, இலத்திரனியல் நிறுவனங்களும் அவற்றின் ஊடாகவியலாளர்களும் காட்டிய ஒத்துழைப்பு தொடர்பாகவும் நன்றியை நவிலுகின்றோம்.

505. இந் நன்றி நவில்லில் எமக்குதவிய யாரடைய பெயரோ /சேவையோ குறிப்பிடப்படாது இருந்தால் அவர்களுக்கும் எமது நன்றியை நவிலுகின்றோம்.

கலாநிதி கே. தவலிங்கம்
தவிசாளர்

பேராசிரியர் எஸ்.எச். ஹஸ்புல்லா
அங்கத்தவர்

கலாநிதி அனிலா டயஸ் பண்டாரநாயக்க
அங்கத்தவர்

திரு. பீ.எம். சிறிவர்தன
அங்கத்தவர்

திரு. எஸ். விஜேசந்திரன்
அங்கத்தவர்

திரு. சமன்சிறி ரத்நாயக்க
செயலாளர்

திரு. நலின் சேமகே
உதவிச் செயலாளர்

எல்லை நிர்ணய குழு
எல்லை நிர்ணய ஆணைக்குழுவின் அலுவலகம்
நில அளவையாளர் நாயகம் அலுவலகக் கட்டிடம்
த.பெ. 506,கொழும்பு 5
2018-02-03

<u>பின்னிணைப்பு A</u>

தேர்தல் தொகுதிகளில் அடங்கியுள்ள கிராம சேவகர் பிரிவுகள் - கொழும்பு மாவட்டம்

DS Code	தேர்தல் தொகுதி இலக்கம்	1	2	3	4	5	6	7	8	9	10	11	12	13	14	15	16	17	18	19	20	மொத்தம்
	பிரதேச செயலகம் (DS)																					
3	*கொழும்பு*	9	11	12	0	0	0	0	0	0	0	0	0	0	0	3	0	0	0	0	0	35
6	*கொலண்ணாவை*	0	0	0	0	26	20	0	0	0	0	0	0	0	0	0	0	0	0	0	0	46
9	*கடுவெலை*	0	0	0	0	0	8	25	19	0	0	0	0	0	5	0	0	0	0	0	0	57
12	*ஹோமாகம*	0	0	0	0	0	0	0	14	20	0	44	0	0	0	0	0	0	0	3	0	81
15	*சீதவாக்கை (ஹங்வெல்லை)*	0	0	0	0	0	0	0	0	16	52	0	0	0	0	0	0	0	0	0	0	68
18	*பாதுக்கை*	0	0	0	0	0	0	0	0	20	26	0	0	0	0	0	0	0	0	0	0	46
21	*மஹரகம*	0	0	0	0	0	0	0	0	0	0	0	19	22	0	0	0	0	0	0	0	41
24	*ஸ்ரீ ஜயவர்தனபுர கோட்டை*	0	0	0	0	0	0	0	0	0	0	0	0	0	20	0	0	0	0	0	0	20
27	*திம்பிரிகஸ்யாயை*	0	0	2	9	0	0	0	0	0	0	0	0	0	0	9	0	0	0	0	0	20
30	*தெஹிவளை*	0	0	0	0	0	0	0	0	0	0	0	0	0	0	0	15	0	0	0	0	15
31	*இரத்மலானை*	0	0	0	0	0	0	0	0	0	0	0	0	0	0	0	4	9	0	0	0	13
33	*மொரட்டுவை*	0	0	0	0	0	0	0	0	0	0	0	0	0	0	0	0	12	0	0	30	42
36	*கெஸ்பேவை*	0	0	0	0	0	0	0	0	0	0	0	8	0	0	0	0	0	32	33	0	73
	மொத்த கிராம சேவகர் பிரிவுகள்	9	11	14	9	26	28	25	33	56	78	44	27	22	25	12	19	21	32	36	30	557

தேர்தல் தொகுதிகளின் பெயர்கள்:- 1-கொட்டாஞ்சேனை; 2-கிரான்ட்பாஸ்; 3-மாளிகாவத்தை; 4-பொரலை; 5-கொலண்ணாவை மேற்கு; 6-கொலண்ணாவை கிழக்கு; 7-கடுவெலை; 8-அத்துருகிரிய; 9- ஹங்வெல்ல; 10- அவிசாவளை ; 11-ஹோமாகம; 12-கொட்டாவ; 13-மஹரகம; 14-கோட்டே; 15-பம்பலப்பிட்டி; 16-தெஹிவளை; 17-இரத்மலானை; 18-பொரலஸ்கமுவ; 19- கெஸ்பேவை; 20-மொரட்டுவை;

தேர்தல் தொகுதிகளில் அடங்கியுள்ள கிராம சேவகர் பிரிவுகள் - கம்பஹா மாவட்டம்

DS Code	தேர்தல் தொகுதி இலக்கம்	1	2	3	4	5	6	7	8	9	10	11	12	13	14	15	16	17	18	19	20	மொத்தம்
	பிரதேச செயலகம் (DS)																					
3	நீர்கொழும்பு	33	6	0	0	0	0	0	0	0	0	0	0	0	0	0	0	0	0	0	0	39
6	கட்டான	0	32	0	0	0	0	0	33	14	0	0	0	0	0	0	0	0	0	0	0	79
9	திவுலப்பிட்டிய	0	0	94	29	0	0	0	0	0	0	0	0	0	0	0	0	0	0	0	0	123
12	மீரிகம	0	0	0	86	63	0	0	0	0	0	0	0	0	0	0	0	0	0	0	0	149
15	மினுவங்கொட	0	0	0	0	0	40	81	0	0	0	0	0	0	0	0	0	0	0	0	0	121
18	வத்தளை	0	0	0	0	0	0	0	0	0	30	0	0	0	0	0	16	0	0	0	0	46
21	ஜா-எல	0	0	0	0	0	0	0	0	26	0	31	0	0	0	0	0	0	0	0	0	57
24	கம்பஹா	0	0	0	0	0	26	0	0	0	0	0	58	0	17	0	0	0	0	0	0	101
27	அத்தனகல்லை	0	0	0	0	33	11	0	0	0	0	0	0	93	0	0	0	0	0	0	14	151
30	தொம்பே	0	0	0	0	0	0	0	0	0	0	0	0	0	0	0	0	0	0	38	95	133
33	மஹர	0	0	0	0	0	0	0	0	0	0	0	0	0	48	33	11	0	0	0	0	92
36	களணி	0	0	0	0	0	0	0	0	0	0	0	0	0	0	0	5	32	0	0	0	37
39	பியகம	0	0	0	0	0	0	0	0	0	0	0	0	0	0	5	0	0	26	18	0	49
	மொத்த கிராம சேவகர் பிரிவுகள்	33	38	94	115	96	77	81	33	40	30	31	58	93	65	38	32	32	26	56	109	1177

தேர்தல் தொகுதிகளின் பெயர்கள்:- 1-நீர்கொழும்பு; 2-கட்டான; 3-திவுலப்பிட்டிய; 4-மீரிகம; 5-வியாங்கொடை ; 6-மினுவங்கொட கிழக்கு; 7-மினுவங்கொட மேற்கு; 8-கட்டுநாயக்க; 9-ஜா-எல; 10-வத்தளை; 11-றாகம; 12-கம்பஹா; 13-அத்தனகல்லை; 14-மஹர கிழக்கு; 15-மஹர மேற்கு; 16-வெலிசர ; 17- களணி; 18-பியகம; 19- தொம்பே; 20-பூகொட;

தேர்தல் தொகுதிகளில் அடங்கியுள்ள கிராம சேவகர் பிரிவுகள் - களுத்துறை மாவட்டம்

DS Code	தேர்தல் தொகுதி இலக்கம்	1	2	3	4	5	6	7	8	9	10	11	மொத்தம்
	பிரதேச செயலகம் (DS)												
3	பாணத்துறை	46	9	0	0	0	17	0	0	0	0	0	72
6	பண்டாரகம	0	46	0	0	0	13	0	0	0	0	0	59
9	ஹொரணை	0	0	61	0	0	0	0	0	0	0	0	61
10	இங்கிரிய	0	0	0	31	0	0	0	0	0	0	0	31
12	புளத்சிங்கள	0	0	0	47	4	0	0	0	0	0	3	54
15	மதுராவல	0	0	0	0	33	0	0	0	0	0	0	33
18	மில்லணிய	0	2	3	0	35	4	0	0	0	0	0	44
21	களுத்துறை	0	0	0	0	0	24	57	6	0	0	0	87
24	பேருவளை	0	0	0	0	0	0	0	35	47	0	0	82
27	தொடங்கொட	0	0	0	0	5	0	0	24	0	16	0	45
30	மத்துகம	0	0	0	0	0	0	0	0	0	57	0	57
33	அகலவத்தை	0	0	0	0	21	0	0	0	0	13	0	34
36	பாலிந்தநுவர	0	0	0	4	0	0	0	0	0	0	39	43
39	வளள்ளாவிற்ற	0	0	0	0	0	0	0	0	0	0	60	60
	மொத்த கிராம சேவகர் பிரிவுகள்	46	57	64	82	98	58	57	65	47	86	102	762

தேர்தல் தொகுதிகளின் பெயர்கள்:- 1-பாணத்துறை; 2-பண்டாரகம; 3-ஹொரணை; 4-புளத்சிங்கள; 5- மதுராவல; 6-வாத்துவ; 7-களுத்துறை; 8-தொடங்கொட; 9-பேருவளை; 10-மத்துகம; 11-வளள்ளாவிற்ற;

தேர்தல் தொகுதிகளில் அடங்கியுள்ள கிராம சேவகர் பிரிவுகள் - கண்டி மாவட்டம்

DS Code	தேர்தல் தொகுதி இலக்கம் / பிரதேச செயலகம் (DS)	1	2	3	4	5	6	7	8	9	10	11	12	13	14	15	மொத்தம்
3	தும்பணை	67	0	0	0	0	0	0	0	0	0	0	0	0	0	0	67
6	பூஜாபிட்டிய	41	26	0	0	0	0	0	0	0	0	0	0	0	0	0	67
9	அக்குரணை	0	33	2	0	0	0	0	0	0	0	0	0	0	0	0	35
12	பாத்ததும்பர	0	0	52	0	0	0	0	0	0	0	0	0	0	0	0	52
15	பன்வில	0	0	0	14	0	0	0	0	0	0	0	0	0	0	0	14
18	உடதும்பர	0	0	0	5	58	0	0	0	0	0	0	0	0	0	0	63
21	மினிப்பே	0	0	0	0	48	0	0	0	0	0	0	0	0	0	0	48
24	மெததும்பர	0	0	0	44	31	19	0	0	0	0	0	0	0	0	0	94
27	குண்டசாலை	0	0	0	11	0	62	0	0	0	0	7	0	0	0	0	80
30	கண்டியும் சூழலும், கங்கவட கோரலே	0	0	0	0	0	0	43	0	0	14	7	0	0	0	0	64
33	ஹரிஸ்பத்துவ	0	0	0	0	0	0	0	84	0	0	0	0	0	0	0	84
34	ஹதரலியத்த	48	0	0	0	0	0	0	0	9	0	0	0	0	0	0	57
36	யட்டிநுவர	4	0	0	0	0	0	0	0	86	5	0	0	0	0	0	95
39	உடுநுவர	0	0	0	0	0	0	0	0	0	53	0	0	10	61	0	124
42	தொழுவ	0	0	0	0	0	0	0	0	0	0	0	14	17	2	0	33
45	பஹத்த ஹேவாஹெட்ட	0	0	0	0	0	0	0	0	0	0	73	0	0	0	0	73
48	தெல்தொட்ட	0	0	0	0	0	0	0	0	0	0	0	29	0	0	0	29
51	உடபலாத்த	0	0	0	0	0	0	0	0	0	0	0	13	21	15	0	49
54	கங்க இஹல கோறல	0	0	0	0	0	0	0	0	0	0	0	0	14	0	17	31
57	பஸ்பாகே கோறேல	0	0	0	0	0	0	0	0	0	0	0	0	0	0	29	29
	மொத்த கிராம சேவகர் பிரிவுகள்	160	59	54	74	137	81	43	84	95	72	87	56	62	78	46	1188

தேர்தல் தொகுதிகளின் பெயர்கள்:- 1-ஹதரலியத்த; 2-அக்குரணை; 3-பாத்ததும்பர; 4-மெததும்பர; 5-உடதும்பர ; 6-குண்டசாலை; 7-கண்டி; 8-ஹரிஸ்பத்துவ; 9-யட்டிநுவர; 10-உடுநுவர வடக்கு; 11-பஹத்த ஹேவாஹெட்ட; 12-புஸ்ஸெல்லாவ; 13-கம்பளை; 14-உடுநுவர தெற்கு; 15-நாவலப்பிட்டி;

தேர்தல் தொகுதிகளில் அடங்கியுள்ள கிராம சேவகர் பிரிவுகள் - மாத்தளை மாவட்டம்

DS Code	தேர்தல் தொகுதி இலக்கம்	1	2	3	4	5	6	மொத்தம்
	பிரதேச செயலகம் (DS)							
3	கலேவெல	8	0	51	0	0	0	59
6	தம்புள்ள	59	0	0	0	0	0	59
9	நாவுல	0	52	0	0	0	0	52
12	பல்லெபொல	0	12	32	0	0	0	44
15	யட்டவத்த	0	0	0	3	0	53	56
18	மாத்தளை	0	0	0	46	3	3	52
21	அம்பங்கங்கோரலே	0	0	0	10	10	0	20
24	லக்கல - பல்லேகம	0	37	0	0	0	0	37
27	வில்கமுவ	0	39	0	0	0	0	39
30	ரத்தொட்ட	0	0	0	0	54	0	54
33	உக்குவெல	0	0	0	7	12	54	73
	மொத்த கிராம சேவகர் பிரிவுகள்	67	140	83	66	79	110	545

தேர்தல் தொகுதிகளின் பெயர்கள்:- 1-தம்புள்ள; 2-நாவுல; 3-கலேவெல; 4-மாத்தளை; 5-ரத்தொட்ட; 6-உக்குவெல;

தேர்தல் தொகுதிகளில் அடங்கியுள்ள கிராம சேவகர் பிரிவுகள் - நுவரெலியா மாவட்டம்

DS Code	தேர்தல் தொகுதி இலக்கம்	1	2	3	4	5	6	7	8	மொத்தம்
	பிரதேச செயலகம் (DS)									
3	கொத்மலை	0	0	0	93	3	0	0	0	96
6	ஹங்குரங்கெத்த	131	0	0	0	0	0	0	0	131
9	வலப்பனை	0	118	7	0	0	0	0	0	125
12	நுவரெலியா	0	0	32	0	21	19	0	0	72
15	அம்பகமுவ	0	0	0	0	0	4	20	43	67
	மொத்த கிராம சேவகர் பிரிவுகள்	131	118	39	93	24	23	20	43	491

தேர்தல் தொகுதிகளின் பெயர்கள்:- 1-ஹங்குரங்கெத்த; 2-வலப்பனை; 3-நுவரெலியா; 4-கொத்மலை;

5-தலவாக்கலை; 6-அகரபத்தனை; 7-ஹட்டன் ; 8-மஸ்கெலிய;

தேர்தல் தொகுதிகளில் அடங்கியுள்ள கிராம சேவகர் பிரிவுகள் - காலி மாவட்டம்

DS Code	தேர்தல் தொகுதி இலக்கம்	1	2	3	4	5	6	7	8	9	10	11	மொத்தம்
	பிரதேச செயலகம் (DS)												
3	பெந்தொட்டை	39	0	12	0	0	0	0	0	0	0	0	51
6	பலபிட்டிய	40	0	0	0	0	0	11	0	0	0	0	51
9	கரந்தெனிய	0	40	0	0	0	0	0	0	0	0	0	40
12	எல்பிட்டி	0	0	51	0	0	0	0	0	0	0	0	51
15	நியாகம	0	0	16	18	0	0	0	0	0	0	0	34
18	தவலம	0	0	0	36	0	0	0	0	0	0	0	36
21	நெலுவ	0	0	0	34	0	0	0	0	0	0	0	34
24	நாகொடை	0	0	0	20	33	0	0	0	0	0	0	53
27	பத்தேகம	0	0	0	0	0	70	0	0	0	0	0	70
30	வெலிவிட்டிய-திவிதுர	0	20	0	0	0	0	0	0	0	0	0	20
33	அம்பலாங்கொடை	0	0	0	0	0	0	36	0	0	0	0	36
34	கோணாபீனுவல	0	0	0	0	0	0	19	0	0	0	0	19
36	ஹிக்கடுவை	0	0	0	0	0	0	1	96	0	0	0	97
39	காலியும் சூழலும்	0	0	0	0	0	2	0	0	48	0	0	50
42	போபே-பொத்தல	0	0	0	0	0	18	0	0	2	24	0	44
45	அக்மீமன	0	0	0	0	0	0	0	0	1	52	10	63
48	யக்கலமுல்ல	0	0	0	0	44	0	0	0	0	0	0	44
51	இமதூவ	0	0	0	0	23	0	0	0	0	0	20	43
54	ஹபராதூவ	0	0	0	0	0	0	0	0	0	0	59	59
	மொத்த கிராம சேவகர் பிரிவுகள்	79	60	79	108	100	90	67	96	51	76	89	895

தேர்தல் தொகுதிகளின் பெயர்கள்:- 1-பலபிட்டிய; 2-கரந்தெனிய; 3-எல்பிட்டிய; 4-ஹினிதும; 5-யக்கலமுல்ல; 6-பத்தேகம; 7-அம்பலாங்கொடை; 8-ஹிக்கடுவை; 9-காலி; 10-அக்மீமன; 11-ஹபராதூவ;

தேர்தல் தொகுதிகளில் அடங்கியுள்ள கிராம சேவகர் பிரிவுகள் - மாத்தறை மாவட்டம்

DS Code	தேர்தல் தொகுதி இலக்கம்	1	2	3	4	5	6	7	8	9	மொத்தம்
	பிரதேச செயலகம் (DS)										
3	பிட்டபெத்தர	17	20	0	3	0	0	0	0	0	40
6	கொட்டபொல	37	0	0	0	0	0	0	0	0	37
9	பஸ்கொட	3	40	0	0	0	0	0	0	0	43
12	முலடியன	0	13	35	0	0	0	0	0	0	48
15	அத்துரெளிய	0	0	0	28	0	0	0	0	0	28
18	அக்குரெஸ்ஸ	0	0	0	46	0	0	0	0	0	46
21	வெலிபிட்டிய	0	0	0	0	26	0	0	0	12	38
24	மாலிம்பட	0	0	0	0	29	0	0	0	0	29
27	கம்புறுபிட்டிய	0	0	0	0	0	39	0	0	0	39
30	ஹக்மன	0	0	34	0	0	0	0	0	0	34
33	கிரிந்த புஹுல்வெல்ல	0	0	25	0	0	0	0	0	0	25
36	திஹகொட	0	0	0	0	10	30	0	0	0	40
39	வெலிகம	0	0	0	0	0	0	0	0	48	48
42	மாத்தறையும் சூழலும்	0	0	0	0	5	11	0	50	0	66
45	தெவிநுவர	0	0	0	0	0	11	30	0	0	41
48	திக்வெல்ல	0	0	0	0	0	0	48	0	0	48
	மொத்த கிராம சேவகர் பிரிவுகள்	57	73	94	77	70	91	78	50	60	650

தேர்தல் தொகுதிகளின் பெயர்கள்:- 1-தெனியாய; 2-பஸ்கொட; 3-ஹக்மன; 4-அக்குரெஸ்ஸ; 5-மாலிம்பட; 6-கம்புறுபிட்டிய; 7-தெவிநுவர; 8-மாத்தறை; 9-வெலிகம;

தேர்தல் தொகுதிகளில் அடங்கியுள்ள கிராம சேவகர் பிரிவுகள் - ஹம்பந்தோட்டை மாவட்டம்

DS Code	தேர்தல் தொகுதி இலக்கம்	1	2	3	4	5	6	7	மொத்தம்
	பிரதேச செயலகம் (DS)								
3	சூரியவெவ	0	0	10	11	0	0	0	21
6	லுணுகம்வெஹர	0	0	0	13	23	0	0	36
9	திஸ்ஸமஹாராம	0	0	0	0	44	0	0	44
12	ஹம்பந்தோட்டை	0	0	0	30	0	0	0	30
15	அம்பலாந்தோட்டை	0	0	46	0	0	9	0	55
18	அங்குணகொலபெலெஸ்ஸ	0	51	0	0	0	0	0	51
21	வீரகெட்டிய	0	48	0	0	0	0	12	60
24	கட்டுவண	56	0	0	0	0	0	0	56
25	வலஸ்முல்லை	53	0	0	0	0	0	0	53
27	ஓகேவெல	0	0	0	0	0	0	27	27
30	பெலியத்த	0	0	0	0	0	0	71	71
33	தங்கல்லை	0	0	0	0	0	72	0	72
	மொத்த கிராம சேவகர் பிரிவுகள்	109	99	56	54	67	81	110	576

தேர்தல் தொகுதிகளின் பெயர்கள்:- 1-வலஸ்முல்ல; 2-வீரகெட்டிய; 3-அம்பலாந்தோட்டை;
4-ஹம்பந்தோட்டை; 5-திஸ்ஸமஹாராம; 6-தங்காலை; 7-பெலியத்த

தேர்தல் தொகுதிகளில் அடங்கியுள்ள கிராம சேவகர் பிரிவுகள் - யாழ்ப்பாண மாவட்டம்

DS Code	தேர்தல் தொகுதி இலக்கம்	1	2	3	4	5	6	7	8	மொத்தம்
	பிரதேச செயலகம் (DS)									
3	தீவு வடக்கு (ஊர்காவற்துறை)	0	0	0	0	0	0	0	15	15
4	காரைநகர்	9	0	0	0	0	0	0	0	9
6	வலிகாமம் மேற்கு (சங்கனை)	25	0	0	0	0	0	0	0	25
9	வலிகாமம் தென்மேற்கு (சண்டிலிப்பாய்)	10	10	0	0	0	8	0	0	28
12	வலிகாமம் வடக்கு (தெல்லிப்பளை)	0	45	0	0	0	0	0	0	45
15	வலிகாமம் தெற்கு (உடுவில்)	0	17	0	0	0	13	0	0	30
18	வலிகாமம் கிழக்கு (கோப்பாய்)	0	0	19	0	1	11	0	0	31
21	வடமராச்சி தென்மேற்கு (கரவெட்டி)	0	0	25	9	1	0	0	0	35
24	வடமராச்சி கிழக்கு (மருத்தங்கேணி)	0	0	0	18	0	0	0	0	18
27	வடமராச்சி வடக்கு (பருத்தித்துறை)	0	0	0	35	0	0	0	0	35
30	தென்மராச்சி (சாவகச்சேரி)	0	0	0	0	60	0	0	0	60
33	நல்லூர்	0	0	0	0	0	0	40	0	40
36	யாழ்ப்பாணம்	0	0	0	0	0	0	2	26	28
39	தீவு தெற்கு (வேலனை)	0	0	0	0	0	0	0	30	30
42	நெடுந்தீவு	0	0	0	0	0	0	0	6	6
	மொத்த கிராம சேவகர் பிரிவுகள்	44	72	44	62	62	32	42	77	435

தேர்தல் தொகுதிகளின் பெயர்கள்:- 1-வட்டுக்கோட்டை; 2-காங்கேசன்துறை; 3-உடுப்பிட்டி-அச்சுவேலி; 4-பருத்தித்துறை; 5-சாவகச்சேரி; 6-கோப்பாய் - மானிப்பாய்; 7-நல்லூர்; 8-யாழ்ப்பாணம் - தீவுகள்;

தேர்தல் தொகுதிகளில் அடங்கியுள்ள கிராம சேவகர் பிரிவுகள் - கிளிநொச்சி மாவட்டம்

DS Code	தேர்தல் தொகுதி இலக்கம்	1	2	மொத்தம்
	பிரதேச செயலகம் (DS)			
3	பச்சிலைப்பள்ளி	0	18	18
6	கண்டாவளை	0	16	16
9	கரைச்சி	27	15	42
12	பூநகரி	19	0	19
	மொத்த கிராம சேவகர் பிரிவுகள்	46	49	95

தேர்தல் தொகுதிகளின் பெயர்கள்:- 1-கிளிநொச்சி மேற்கு; 2-கிளிநொச்சி கிழக்கு;

தேர்தல் தொகுதிகளில் அடங்கியுள்ள கிராம சேவகர் பிரிவுகள் - மன்னார் மாவட்டம்

DS Code	தேர்தல் தொகுதி இலக்கம்	1	2	3	மொத்தம்
	பிரதேச செயலகம் (DS)				
3	மன்னார் நகரம்	28	21	0	49
6	மாந்தை மேற்கு	0	0	36	36
9	மடு	0	0	17	17
12	நானாட்டான்	0	31	0	31
15	முசலி	0	0	20	20
	மொத்த கிராம சேவகர் பிரிவுகள்	28	52	73	153

தேர்தல் தொகுதிகளின் பெயர்கள்:- 1-மன்னார் ; 2-நானாட்டான்; 3-மாந்தை - முசலி;

தேர்தல் தொகுதிகளில் அடங்கியுள்ள கிராம சேவகர் பிரிவுகள் - வவுனியா மாவட்டம்

DS Code	தேர்தல் தொகுதி இலக்கம்	1	2	3	மொத்தம்
	பிரதேச செயலகம் (DS)				
3	வவுனியா வடக்கு	20	0	0	20
6	வவுனியா தெற்கு	0	0	20	20
9	வவுனியா	24	12	6	42
12	வெங்கலச்செட்டிக்குளம்	0	0	20	20
	மொத்த கிராம சேவகர் பிரிவுகள்	44	12	46	102

தேர்தல் தொகுதிகளின் பெயர்கள்:- 1-புளியங்குளம்; 2-வவுனியா; 3-செட்டிக்குளம்;

தேர்தல் தொகுதிகளில் அடங்கியுள்ள கிராம சேவகர் பிரிவுகள் - முல்லைத்தீவு மாவட்டம்

DS Code	தேர்தல் தொகுதி இலக்கம்	1	2	3	மொத்தம்
	பிரதேச செயலகம் (DS)				
3	துணுக்காய்	20	0	0	20
6	மாந்தை கிழக்கு	15	0	0	15
9	புதுக்குடியிருப்பு	2	17	0	19
12	ஒட்டுசுட்டான்	15	12	0	27
15	கரைதுறைப்பற்று	0	7	39	46
18	வெலிஓய	0	0	9	9
	மொத்த கிராம சேவகர் பிரிவுகள்	52	36	48	136

தேர்தல் தொகுதிகளின் பெயர்கள்:- 1-மாங்குளம்; 2-புதுக்குடியிருப்பு; 3-முல்லைத்தீவு

தேர்தல் தொகுதிகளில் அடங்கியுள்ள கிராம சேவகர் பிரிவுகள் - மட்டக்களப்பு மாவட்டம்

DS Code	தேர்தல் தொகுதி இலக்கம்	1	2	3	4	5	6	மொத்தம்
	பிரதேச செயலகம் (DS)							
3	கோறளைப்பற்று வடக்கு (வாகரை)	16	0	0	0	0	0	16
4	கோறளைப்பற்று மத்தி	9	0	0	0	0	0	9
6	கோறளைப்பற்று மேற்கு (ஓட்டமாவடி)	8	0	0	0	0	0	8
9	கோறளைப்பற்று (வாழைச்சேனை)	7	5	0	0	0	0	12
10	கோறளைப்பற்று தெற்கு (கிராண்)	0	18	0	0	0	0	18
12	ஏறாவூர் பற்று	0	26	0	0	13	0	39
15	ஏறாவூர் நகரம்	0	0	0	0	15	0	15
18	மண்முனை வடக்கு	0	0	48	0	0	0	48
21	மண்முனை மேற்கு	0	0	0	0	24	0	24
24	காத்தான்குடி	0	0	0	18	0	0	18
27	மண்முனை பற்று (ஆரையம்பதி)	0	0	0	27	0	0	27
30	மண்முனை தென்மேற்கு	0	0	0	0	24	0	24
33	போரதீவுப்பற்று	0	0	0	0	0	43	43
36	மண்முனை தென்,எருவில்பற்று	0	0	0	9	0	36	45
	மொத்த கிராம சேவகர் பிரிவுகள்	40	49	48	54	76	79	346

- புனானை கிழக்கு கிராம சேவகர் பிரிவு இரு பிரதேச் செயலாளர் பிரிவுகளுக்குள் பிரிக்கப்பட்டுள்ளது.

தேர்தல் தொகுதிகளின் பெயர்கள்:- 1-கோறளைப்பற்று வடக்கு; 2-கோறளைப்பற்று தெற்கு;
3-மண்முனை வடக்கு; 4-மண்முனை பற்று; 5-மண்முனை மேற்கு;
6-போரதீவுப்பற்று;

தேர்தல் தொகுதிகளில் அடங்கியுள்ள கிராம சேவகர் பிரிவுகள் - அம்பாறை மாவட்டம்

DS Code	தேர்தல் தொகுதி இலக்கம் / பிரதேச செயலகம் (DS)	1	2	3	4	5	6	7	மொத்தம்
3	தெஹியத்தகண்டிய	13	0	0	0	0	0	0	13
6	பதியதலாவ	20	0	0	0	0	0	0	20
9	மகாஓயா	8	9	0	0	0	0	0	17
12	உஹணை	0	55	0	0	0	0	0	55
15	அம்பாறை	0	0	0	0	0	22	0	22
16	நாவிதன்வெளி	0	20	0	0	0	0	0	20
18	சம்மாந்துறை	0	0	0	49	2	0	0	51
21	கல்முனை தமிழ்ப்பிரிவு	0	0	29	0	0	0	0	29
24	கல்முனை	0	0	29	0	0	0	0	29
25	சாய்ந்தமருது	0	0	17	0	0	0	0	17
27	காரைதீவு	0	0	0	17	0	0	0	17
30	நிந்தவூர்	0	0	0	25	0	0	0	25
33	அட்டாளைச்சேனை	0	0	0	0	32	0	0	32
34	இறக்காமம்	0	0	0	0	12	0	0	12
36	அக்கரைப்பற்று	0	0	0	0	28	0	0	28
39	ஆலயடிவேம்பு	0	0	0	0	0	0	22	22
42	தமண	0	0	0	0	0	33	0	33
45	திருக்கோவில்	0	0	0	0	0	0	22	22
48	பொத்துவில்	0	0	0	0	0	0	27	27
51	லாஹுகல	0	0	0	0	0	6	6	12
	மொத்த கிராம சேவகர் பிரிவுகள்	41	84	75	91	74	61	77	503

தேர்தல் தொகுதிகளின் பெயர்கள்:- 1-தெஹியத்தகண்டிய; 2-உஹணை; 3-கல்முனை; 4-சம்மாந்துறை; 5-அட்டாளைச்சேனை; 6-அம்பாறை; 7-பொத்துவில்;

தேர்தல் தொகுதிகளில் அடங்கியுள்ள கிராம சேவகர் பிரிவுகள் - திருகோணமலை மாவட்டம்

DS Code	தேர்தல் தொகுதி இலக்கம் / பிரதேச செயலகம் (DS)	1	2	3	4	5	மொத்தம்
3	பதவி ஸ்ரீ புர	10	0	0	0	0	10
6	குச்சவெளி	24	0	0	0	0	24
9	கோமறன்கடவல	8	0	0	2	0	10
12	மொறவெவ	0	0	0	10	0	10
15	திருகோணமலை பட்டிணமும் சூழலும்	15	27	0	0	0	42
18	தம்பலகாமம்	0	0	10	2	0	12
21	கந்தளாய்	0	0	0	23	0	23
24	கிண்ணியா	0	0	26	0	5	31
27	மூதூர்	0	0	0	0	42	42
30	சேருவில்	0	0	0	13	3	16
33	வெருகல் (ஈச்சலம்பற்று)	0	0	0	0	10	10
	மொத்த கிராம சேவகர் பிரிவுகள்	57	27	36	50	60	230

தேர்தல் தொகுதிகளின் பெயர்கள்:- 1-குச்சவெளி; 2-திருகோணமலை; 3-கிண்ணியா; 4-சேருவில்; 5-மூதூர்;

தேர்தல் தொகுதிகளில் அடங்கியுள்ள கிராம சேவகர் பிரிவுகள் - குருநாகல் மாவட்டம்

DS Code	தேர்தல் தொகுதி இலக்கம்	1	2	3	4	5	6	7	8	9	10	11	12	13	14	15	16	17	
	பிரதேச செயலகம் **(DS)**																		மொத்தம்
3	கிரிபாவ	35	0	0	0	0	0	0	0	0	0	0	0	0	0	0	0	0	35
6	கல்கமுவ	62	0	0	0	0	0	0	0	0	0	0	0	0	0	0	0	0	62
9	எஹெட்டுவெவ	16	19	0	0	0	0	0	0	0	0	0	0	0	0	0	0	0	35
12	அம்பன்பொல	0	0	28	0	0	0	0	0	0	0	0	0	0	0	0	0	0	28
15	கொட்டவெஹெர	0	0	0	31	0	0	0	0	0	0	0	0	0	0	0	0	0	31
18	ரஸ்நாயக்கபுர	0	0	0	28	0	0	0	0	0	0	0	0	0	0	0	0	0	28
21	நிக்கவெரட்டிய	0	0	0	42	0	0	0	0	0	0	0	0	0	0	0	0	0	42
24	மாகோ	0	0	68	0	0	0	0	0	0	0	0	0	0	0	0	0	0	68
27	பொல்பித்திகம	0	82	0	0	0	0	0	0	0	0	0	0	0	0	0	0	0	82
30	இப்பாகமுவ	0	0	0	0	0	0	70	4	0	0	0	0	0	0	0	0	0	74
33	கனேவத்த	0	10	22	0	0	0	10	0	0	0	0	0	0	0	0	0	0	42
36	வாரியப்பொல	0	0	0	0	56	0	0	0	0	0	0	0	0	0	0	0	0	56
39	கொபெய்கனே	0	0	0	0	35	0	0	0	0	0	0	0	0	0	0	0	0	35
42	பிங்கிரிய	0	0	0	9	0	0	0	0	0	0	0	0	0	0	0	43	0	52
45	பண்டுவஸ்நுவர மேற்கு	0	0	0	0	0	0	0	0	0	0	0	0	0	64	0	0	0	64
48	பண்டுவஸ்நுவர கிழக்கு	0	0	0	0	0	4	0	0	0	0	0	0	0	35	0	0	0	39
49	பமுணகொட்டுவ	0	0	0	0	0	36	0	0	0	0	0	0	0	0	0	0	0	36
51	மாஸ்பொத்த	0	0	0	0	0	33	0	0	0	0	0	0	0	0	0	0	0	33
54	குருணாகலை	0	0	0	0	0	17	0	0	0	37	0	0	0	0	0	0	0	54
57	மல்லவபிட்டிய	0	0	0	0	0	0	0	0	32	13	0	0	0	0	0	0	0	45
60	மாவத்தகம	0	0	0	0	0	0	0	14	57	0	0	0	0	0	0	0	0	71
63	ரிதீகம	0	0	0	0	0	0	0	98	15	0	0	0	0	0	0	0	0	113
66	வீரம்புகெதர	0	0	0	0	0	0	0	0	0	8	30	0	0	0	0	0	0	38
69	குளியாபிட்டிய கிழக்கு	0	0	0	0	0	0	0	0	0	0	0	0	45	0	0	0	0	45
72	குளியாபிட்டிய மேற்கு	0	0	0	0	0	0	0	0	0	0	0	0	0	0	68	0	0	68
75	உடுபத்தாவ	0	0	0	0	0	0	0	0	0	0	0	0	0	0	8	35	0	43
78	பன்னல	0	0	0	0	0	0	0	0	0	0	0	0	12	0	7	0	68	87
81	நாரம்மல	0	0	0	0	0	0	0	0	0	0	0	29	25	0	0	0	0	54
84	அளவ்வ	0	0	0	0	0	0	0	0	0	0	0	66	0	0	0	0	0	66
87	பொல்கஹவெல	0	0	0	0	0	0	0	0	0	0	84	0	0	0	0	0	0	84
	மொத்த கிராம சேவகர் பிரிவுகள்	113	111	118	110	91	90	80	116	104	58	114	95	82	99	83	78	68	1610

தேர்தல் தொகுதிகளின் பெயர்கள்:-

1-கல்கமுவ;
2-பொல்பித்திகம;
3-மாகோ;
4-நிக்கவெரட்டிய;
5-வாரியப்பொல;
6-குருணாகலை வடக்கு;
7-இப்பாகமுவ;
8-ரிதீகம;
9-மாவத்தகம;
10-குருணாகலை தெற்கு;
11-பொல்கஹவெல;
12-அளவ்வ;
13-குளியாபிட்டிய கிழக்கு;
14-பண்டுவஸ்நுவர;
15-குளியாபிட்டிய மேற்கு;
16-பிங்கிரிய;
17-பன்னல;

தேர்தல் தொகுதிகளில் அடங்கியுள்ள கிராம சேவகர் பிரிவுகள் - புத்தளம் மாவட்டம்

DS Code	தேர்தல் தொகுதி இலக்கம்	1	2	3	4	5	6	7	8	மொத்தம்
	பிரதேச செயலகம் (DS)									
3	கல்பிட்டி	31	0	0	0	0	0	0	0	31
6	வண்ணாத்திவில்லு	0	17	0	0	0	0	0	0	17
9	கருவலகஸ்வெவ	0	0	26	0	0	0	0	0	26
12	நவகத்தேகம	0	0	19	0	0	0	0	0	19
15	புத்தளம்	0	22	0	0	0	0	0	0	22
18	முந்தல்	6	0	0	25	0	0	0	0	31
21	மஹகும்புக்கடவல	0	0	24	1	0	0	0	0	25
24	ஆணமடுவ	0	0	35	0	0	0	0	0	35
27	பள்ளம	0	0	0	18	0	0	0	0	18
30	ஆரச்சிகட்டுவ	0	0	0	14	19	0	0	0	33
33	சிலாபம்	0	0	0	0	49	0	0	0	49
36	மாதம்பே	0	0	0	0	0	49	0	0	49
39	மஹவெவ	0	0	0	0	2	45	0	0	47
42	நாத்தாண்டி	0	0	0	0	0	0	47	0	47
45	வென்னப்புவ	0	0	0	0	0	0	0	52	52
48	தங்கொட்டுவ	0	0	0	0	0	0	24	23	47
	மொத்த கிராம சேவகர் பிரிவுகள்	37	39	104	58	70	94	71	75	548

தேர்தல் தொகுதிகளின் பெயர்கள்:- 1-கல்பிட்டி; 2-புத்தளம்; 3-ஆணமடுவ; 4-முந்தல்; 5-சிலாபம்; 6-மாதம்பே; 7-நாத்தாண்டி; 8-வென்னப்புவ;

தேர்தல் தொகுதிகளில் அடங்கியுள்ள கிராம சேவகர் பிரிவுகள் - அநுராதபுரம் மாவட்டம்

DS Code	தேர்தல் தொகுதி இலக்கம்	1	2	3	4	5	6	7	8	9	10	11	மொத்தம்
	பிரதேச செயலகம் (DS)												
3	பதவிய	0	15	0	0	0	0	0	0	0	0	0	15
6	கெபித்திகொல்லாவை	0	26	0	0	0	0	0	0	0	0	0	26
9	மதவாச்சி	0	26	0	11	0	0	0	0	0	0	0	37
12	மஹவிலச்சி	17	0	0	0	0	0	0	0	0	0	0	17
15	நுவரகம் பலாத்த மத்தி	32	0	0	0	0	0	8	0	0	0	0	40
18	ரம்பாவ	0	0	0	38	0	0	0	0	0	0	0	38
21	கஹட்டகஸ்திகிலிய	0	0	40	0	0	0	0	0	0	0	0	40
24	ஹொரவ்பொத்தானை	0	0	38	0	0	0	0	0	0	0	0	38
27	கலென்பிந்துனுவெவ	0	0	0	0	0	0	0	41	0	0	0	41
30	மிஹிந்தலை	0	0	1	19	0	0	0	5	0	0	0	25
33	நுவரகம் பலாத்த கிழக்கு	2	0	0	0	0	0	27	0	0	0	0	29
36	நாச்சதுவ	0	0	0	0	0	19	0	0	0	0	0	19
39	நொச்சியாகம	0	0	0	0	36	0	0	0	0	0	0	36
42	ராஜாங்கணை	0	0	0	0	17	0	0	0	0	0	4	21
45	தம்புத்தேகம	0	0	0	0	0	0	0	0	0	0	26	26
48	தலாவ	0	0	0	0	0	34	0	0	0	0	5	39
51	திரப்பணை	0	0	0	0	0	0	0	41	0	0	0	41
54	கெக்கிராவை	0	0	0	0	0	0	0	0	48	5	0	53
57	பலுகஸ்வெவ	0	0	0	0	0	0	0	0	16	0	0	16
60	இப்பலோகம	0	0	0	0	0	0	0	0	7	25	0	32
63	கல்னேவ	0	0	0	0	0	0	0	0	0	11	19	30
66	பலாகல	0	0	0	0	0	0	0	0	5	30	0	35
	மொத்த கிராம சேவகர் பிரிவுகள்	51	67	79	68	53	53	35	87	76	71	54	694

தேர்தல் தொகுதிகளின் பெயர்கள்:- 1-அநுராதபுரம் மேற்கு ; 2- மதவாச்சி; 3-கஹட்டகஸ்திகிலிய; 4-மிஹிந்தலை; 5-நொச்சியாகம; 6-தலாவ; 7-அநுராதபுரம் கிழக்கு; 8-கலென்பிந்துனுவெவ; 9-கெக்கிராவை ; 10-பலாகல; 11-தம்புத்தேகம;

தேர்தல் தொகுதிகளில் அடங்கியுள்ள கிராம சேவகர் பிரிவுகள் - பொலநறுவை மாவட்டம்

DS Code	தேர்தல் தொகுதி இலக்கம்	1	2	3	4	5	
	பிரதேச செயலகம் (DS)						மொத்தம்
3	ஹிங்குரக்கொடை	21	0	0	32	0	53
6	மெதிரிகிரிய	37	8	0	0	0	45
9	லங்காபுர	0	28	0	0	0	28
10	வெலிகந்த	0	30	0	0	0	30
12	திம்புலாகல	0	0	0	0	56	56
15	தமண்கடுவ	0	0	55	0	0	55
18	எலஹெற	0	0	0	28	0	28
	மொத்த கிராம சேவகர் பிரிவுகள்	58	66	55	60	56	295

தேர்தல் தொகுதிகளின் பெயர்கள்:- 1-மெதிரிகிரிய; 2-வெலிகந்த; 3-தமண்கடுவ;

4-ஹிங்குரக்கொடை; 5-திம்புலாகல;

தேர்தல் தொகுதிகளில் அடங்கியுள்ள கிராம சேவகர் பிரிவுகள் - பதுளை மாவட்டம்

DS Code	தேர்தல் தொகுதி இலக்கம்	1	2	3	4	5	6	7	8	9	மொத்தம்
	பிரதேச செயலகம் (DS)										
3	மஹியங்கணை	35	0	0	0	0	0	0	0	0	35
6	ரிதீமாலியத்த	9	33	0	0	0	0	0	0	0	42
9	மீகஹகிவுல	0	19	1	0	0	0	0	0	0	20
12	கந்தகெட்டிய	0	24	0	0	2	0	0	0	0	26
15	சொறணாதொட்ட	0	18	0	2	5	0	0	0	0	25
18	பசறை	0	0	35	6	0	0	0	0	0	41
19	லுணுகலை	0	0	25	3	0	0	0	0	0	28
21	பதுளை	0	0	6	23	0	0	0	0	0	29
24	ஹாலி-எல	0	0	0	6	51	0	0	0	0	57
27	ஊவா-பரணகம	0	0	0	0	0	68	0	0	0	68
30	வெலிமடை	0	0	0	0	0	10	52	0	2	64
33	பண்டாரவளை	0	0	0	0	5	0	0	22	8	35
36	எல்ல	0	0	7	0	0	0	0	25	0	32
39	அப்புத்தளை	0	0	0	0	0	0	3	9	14	26
42	ஹல்தும்முல்லை	0	0	0	0	0	0	0	0	39	39
	மொத்த கிராம சேவகர் பிரிவுகள்	44	94	74	40	63	78	55	56	63	567

தேர்தல் தொகுதிகளின் பெயர்கள்:- 1-மஹியஙகனை; 2-ரிதீமாலியத்த; 3-பசறை; 4-பதுளை; 5-ஹாலி-எல;

6-ஊவா-பரணகம; 7-வெலிமடை; 8-பண்டாரவளை; 9-ஹல்தும்முல்லை;

தேர்தல் தொகுதிகளில் அடங்கியுள்ள கிராம சேவகர் பிரிவுகள் - மொணராகலை மாவட்டம்

DS Code	தேர்தல் தொகுதி இலக்கம் / பிரதேச செயலகம் (DS)	1	2	3	4	5	6	7	மொத்தம்
3	பிபிலை	40	0	0	0	0	0	0	40
6	மடுள்ள	0	38	0	0	0	0	0	38
9	மெதகம	24	11	0	0	0	0	0	35
12	சியம்பலாண்டுவ	0	10	38	0	0	0	0	48
15	மொணராகலை	0	0	9	17	0	0	0	26
18	படல்கும்புர	0	9	0	32	0	0	0	41
21	வெல்லவாய	0	0	0	0	29	0	0	29
24	புத்தளை	0	0	3	0	3	23	0	29
27	கதிர்காமம்	0	0	0	0	0	5	0	5
30	தணமல்வில	0	0	0	0	0	1	13	14
33	செவணகல	0	0	0	0	0	0	14	14
	மொத்த கிராம சேவகர் பிரிவுகள்	64	68	50	49	32	29	27	319

தேர்தல் தொகுதிகளின் பெயர்கள்:- 1-பிபிலை; 2-மடுள்ள; 3-மொணராகலை கிழக்கு;
4-மொணராகலை மேற்கு; 5-வெல்லவாய; 6-புத்தளை;
7-தணமல்வில;

தேர்தல் தொகுதிகளில் அடங்கியுள்ள கிராம சேவகர் பிரிவுகள் - இரத்தினபுரி மாவட்டம்

DS Code	தேர்தல் தொகுதி இலக்கம் / பிரதேச செயலகம் (DS)	1	2	3	4	5	6	7	8	9	10	11	12	மொத்தம்
3	எஹலியகெடை	44	0	0	0	0	0	0	0	0	0	0	0	44
6	குருவிட	0	3	36	0	0	0	0	0	0	0	0	0	39
9	கிரிஎல்ல	11	6	0	0	0	0	0	0	0	0	0	0	17
12	இரத்தினபுரி	0	0	0	40	13	0	0	0	0	0	0	0	53
15	இம்புல்பே	0	0	0	0	24	26	0	0	0	0	0	0	50
18	பலாங்கொடை	0	0	0	0	16	37	0	0	0	0	0	0	53
21	ஓபனாயக்க	0	0	0	0	0	6	14	0	0	0	0	0	20
24	பெல்மதுளை	0	0	0	0	0	0	0	0	37	0	0	0	37
27	எலபாத	0	20	0	0	0	0	0	0	0	0	0	0	20
30	அயகம	0	21	0	0	0	0	0	0	0	0	0	0	21
33	கலவான	0	0	0	0	0	0	0	1	0	32	0	0	33
36	நிவித்திகல	0	0	0	0	0	0	0	2	3	19	0	0	24
39	கஹவத்த	0	0	0	0	0	0	0	21	0	0	0	0	21
42	கொடகவெல	0	0	0	0	0	0	25	11	0	0	8	0	44
45	வெலிகேபொல	0	0	0	0	0	0	30	0	0	0	0	0	30
48	எம்பிலிபிட்டிய	0	0	0	0	0	0	0	0	0	0	16	24	40
51	கொலொன்ன	0	0	0	0	0	0	0	5	0	0	24	0	29
	மொத்த கிராம சேவகர் பிரிவுகள்	55	50	36	40	53	69	69	40	40	51	48	24	575

தேர்தல் தொகுதிகளின் பெயர்கள்:- 1-எஹலியகொடை; 2-எலபாத; 3-குருவிற்ற ; 4-இரத்தினபுரி; 5-இம்புல்பே; 6-பலாங்கொடை;
7- வெலிகேபொல; 8-கஹவத்த; 9-பெல்மதுளை; 10-கலவான; 11-கொலொன்ன; 12-எம்பிலிபிட்டிய;

தேர்தல் தொகுதிகளில் அடங்கியுள்ள கிராம சேவகர் பிரிவுகள் - கேகாலை மாவட்டம்

DS Code	தேர்தல் தொகுதி இலக்கம்	1	2	3	4	5	6	7	8	9	மொத்தம்
	பிரதேச செயலகம் (DS)										
3	ரம்புக்கனை	89	0	0	0	0	0	0	0	0	89
6	மாவனெல்ல	9	53	3	0	0	6	0	0	0	71
9	அரநாயக்க	0	1	0	0	0	60	0	0	0	61
12	கேகாலை	0	0	61	0	0	0	0	0	0	61
15	கலிகமுவ	0	0	0	45	0	0	0	6	0	51
18	வறக்காப்பொல	0	0	0	15	63	0	0	0	0	78
21	ருவண்வெல்ல	0	0	0	0	0	0	0	38	0	38
24	புளத்கொகுபிட்டிய	0	0	0	0	0	14	8	5	0	27
27	யட்டியந்தொட்டை	0	0	0	0	0	0	29	1	2	32
30	தெஹியோவிட்ட	0	0	0	0	0	0	7	6	26	39
33	தெரணியகல	0	0	0	0	0	0	4	0	22	26
	மொத்த கிராம சேவகர் பிரிவுகள்	98	54	64	60	63	80	48	56	50	573

தேர்தல் தொகுதிகளின் பெயர்கள்:- 1-ரம்புக்கனை; 2-மாவனெல்ல; 3-கேகாலை; 4-கலிகமுவ; 5-வறக்காப்பொல; 6-அரநாயக்க; 7-யட்டியந்தொட்டை; 8-ருவண்வெல்ல; 9-தெஹியோவிட்ட;

பின்னிணைப்பு B

கிராம அலுவலர் பிரிவு – இலக்கமும் பெயரும்

கொழும்பு மாவட்டம்

கொழும்பு பிரதேச செயலக பிரிவு:- 5-சம்மன்திரணபுர; 10-மட்டக்குளி; 15-மோதரை; 20-மாதம்பிட்டி; 25-மஹவத்த; 30-அலுத்மாவத்தை; 35-லுனுபொக்குன; 40-புளூமெண்டல்; 45-கொட்டாஞ்சேனை கிழக்கு; 50-கொட்டாஞ்சேனை மேற்கு; 55-கொச்சிக்கடை வடக்கு; 60-ஜிந்துப்பிட்டி; 65-மசங்கஸ் வீதி; 70-நியு பஸார்; 75-கிரான்ட்பாஸ் தெற்கு; 80-கிரான்ட்பாஸ் வடக்கு; 85-நவகம்புர; 90-மாளிகாவத்தை கிழக்கு; 95-கெத்தாராம; 100-புதுக்கடை கிழக்கு; 105-புதுக்கடை மேற்கு; 110-கொச்சிக்கடை தெற்கு; 115-புறக்கோட்டை; 120-கோட்டை; 125-காலிமுகத்திடல்; 130-கொம்பனித்தெரு; 135-ஹுனுபிட்டிய; 140-சுதுவெல்ல; 145-வாழைத் தோட்டம்; 150-பஞ்சிகாவத்தை; 155-மாளிகாவத்தை மேற்கு; 160-மாளிகாகந்த; 165-மருதானை; 170-இப்பன்வெல; 175-வேகந்தை;

கொலண்ணாவை பிரதேச செயலக பிரிவு:- 509D-வதுல்ல; 509A-சேதவத்த; 509C-ஹல்முல்ல; 509-கொட்டுவில; 509B-வெஹெரகொட; 510A-ஒருகொடவத்தை; 510-மீதொட்டமுல்ல; 508A-வெலேவத்த; 508-கித்தம்பஹுவ; 507-வென்னவத்த; 506C-மஹபுத்கமுவ B; 506A-குடாபுத்கமுவ; 504-களனிமுல்ல; 501A-அம்பத்தளை; 501-முல்லேரியா வடக்கு; 504A-பெலகம; 505-கொட்டிகாவத்த கிழக்கு; 506-மஹபுத்கமுவ A; 506D-மஹபுத்கமுவ C; 511-வெல்லம்பிட்டி; 510B-குருணியவத்த; 512-கொலன்னாவை; 511A-தஹம்புர; 512B-சிங்ஹபுர; 513A-மெகொட கொலன்னாவ; 513D-போபத்த; 506B-பட்டலந்தஹேன; 505C-கொட்டிகாவத்த மேற்கு; 503A-முல்லேரியா தெற்கு; 503C-மல்கம; 502-உடுமுல்ல வடக்கு; 502B-மாளிகாகொடெல்ல; 502C-ராஜசிங்ஹகம; 502A-உடுமுல்ல தெற்கு; 503B-ஹிம்புட்டான கிழக்கு; 503-ஹிம்புட்டான மேற்கு; 505A-மல்புர; 505B-கொத்தொட்டுவ புதிய நகர; 513C-கஜூகஹவத்த; 513-கொத்தடுவ; 512A-சாலமுல்ல; 512D-விஜயபுர; 512C-கஜபாபுர; 513B-மாதின்னாகொட; 513E-எல்ஹேன; 505D-தொடம்கஹஹேன;

கடுவெலை பிரதேச செயலக பிரிவு:- 475-வெலிவிட்ட; 474A-ரக்கஹவத்த; 474-ஹேவாகம; 473A-கடுவளை; 472A-பஹல போமிரிய A; 471-இஹல போமிரிய; 471A-வேகேவத்த; 470-நவகமுவ; 472B-பஹல போமிரிய B; 488A-வெலிஹிந்த; 473-கொத்தலாவலை; 475A-மஹதெனிய; 478-தலாஹேன வடக்கு; 476B-மாலபே வடக்கு; 488B-துன்அந்தஹேன; 488-கொரதொட்ட; 470A-நவகமுவ தெற்கு; 480C-பட்டேவெல; 469-ரணால; 480A-தெடிகம; 480B-எம்பில்லதெனிய; 480-வெலிபில்லாவ; 487A-சாந்தாலோக்கம; 489-போரே; 476-மாலபே கிழக்கு; 476A-மாலபே மேற்கு; 477A-தலங்கம வடக்கு B; 478A-தலாஹேன தெற்கு; 477B-முத்தெட்டுகொட; 477-தலங்கம வடக்கு A; 491A-வல்பொல; 491-கலபலுவாவ; 491B-கொட்டுவேகொட; 492-சுபூதிபுர; 492C-உடுமுல்ல; 492B-வடக்கு பத்தரமுல்ல; 479E-பட்டபொத; 477C-பொத்துஅராவ; 494-ஹோகந்தர வடக்கு; 487-ஒருவலை; 490-அத்துருகிரிய; 490B-தல்தியாவல; 489A-பொரலுகொட; 494A-ஹோகந்தர கிழக்கு; 494B-அரங்கல; 495A-எவரிஹேன; 479D-குமாரகெவத்த; 479-ஜயவடனகம; 479F-அருப்பிட்டிய; 479B-ஆசிரிஉயன; 492A-தெற்கு பத்தரமுல்ல; 492D-ரஜமல்வத்தை; 479A-பஹலவெல; 479C-விக்கிரமசிங்க புர; 495-வெல்லன்கிரிய; 494C-ஹோகந்தர தெற்கு; 490A-அத்துருகிரிய தெற்கு;

ஹோமாகம பிரதேச செயலக பிரிவு:-449-ஜல்தர; 451-ஹேன்பிட்ட; 446A-ஆட்டிகல மேற்கு; 446-ஆட்டிகல கிழக்கு; 450-வட்டவல; 450A-வல்பிட்ட; 482D-நாவலமுல்ல; 482E-மீகஸ்முல்ல; 481-ஹபரகட வடக்கு; 481D-முல்லேகம வடக்கு; 481A-முல்லேகம தெற்கு; 481B-ஹபரகட தெற்கு; 482B-பனாகொட நகர்; 482C-ஹேனவத்த; 447-மீகொட வடக்கு; 447B-பானலுவ; 448B-வட்டறக்க வடக்கு; 447A-மீகொட தெற்கு; 483-கொடகம வடக்கு; 482-பனாகொட மேற்கு; 482A-பனாகொட கிழக்கு; 481C-ஹபரகடவத்த; 486-ஹோமாகம வடக்கு; 486B-ஹோமாகம மேற்கு; 486F-ஹோமாகம தெற்கு; 486C-கலவிலவத்த வடக்கு; 486A-ஹோமாகம நகர்; 486D-ஹோமாகம கிழக்கு ; 484B-

பிட்டிபன நகர்; 483A-கொடகம தெற்கு; 448C-குருந்துவத்த; 447C-கெஹெணுவல; 448-வட்டறக்க தெற்கு; 448A-ஓவிட்டிகம; 484D-கந்தனவத்த; 484F-கிரிவேரியகலே; 485-மாவத்கம; 486E-கட்டுவான; 486G-கலவிலவத்த தெற்கு; 499A-நியந்தகல; 499-ஹிரிப்பிட்டிய; 500A-மாம்புல் கொட; 591C-கித்துல்ஹேன; 591-சித்தமுல்ல வடக்கு; 591B-சித்தமுல்ல தெற்கு; 587-மத்தேகொட மேற்கு; 587A-மத்தேகொட மத்தி A; 587C-மத்தேகொட கிழக்கு; 500-பிரக்மனகம; 590B-தீபன்கொட; 590A-மாகம்மன மேற்கு; 590-மாகம்மன கிழக்கு; 485A-உடுவன; 484G-பிரசன்னபுர; 484-பிட்டிபன வடக்கு; 484E-சுவபுபுதுகம; 484A-பிட்டிபன தெற்கு; 484C-தொலஹேன; 589-தியகம கிழக்கு; 589A-தியகம மேற்கு; 588-கிரிகம்பமுனுவ; 587B-மத்தேகொட மத்த B; 592-சியம்பலாகொட வடக்கு; 591A-குடமாதுவ; 591D-சங்காராம; 592A-சியம்பலாகொட தெற்கு; 593A-ரிலாவல; 602B-கஹத்துடுவ மேற்கு; 603A-கிரிவத்துடுவ தெற்கு; 603-கிரிவத்துடுவ வடக்கு; 603C-மூனமலை - யஹகமுவ; 603B-கிதுலவில; 602-கஹதுடுவ வடக்கு; 602C-கஹதுடுவ கிழக்கு; 602A-கஹதுடுவ தெற்கு; 600-உந்துருகொட மேற்கு; 593-வேதர; 594-அம்பலாங்கொட; 595-ஹெரலியாவல; 599-பாலகம; 601-வெனிவெல்கொல;

ஹங்வெல்லை பிரதேச செயலக பிரிவு:- 433-பொல்லதாவ; 425A-கனம்பெல்ல மேற்கு; 425-கனம்பல்ல கிழக்கு; 429B-மானகட; 429-எஸ்வத்த வடக்கு; 431B-கிரிவந்தல வடக்கு; 432A-குடகம; 432H-வெரலுபிட்டிய; 432F-சீதாகம; 432-அவிசாவளை; 432C-உக்வத்தை; 432G-அக்ரா பிளேஸ்; 429C-எஸ்வத்த தெற்கு; 428-இஹல கொஸ்கம வடக்கு; 426-தாவல்கொட; 426A-முறுதகம; 434-அகரவிட்ட; 435-கஹடபிட்டிய; 436-களுவக்கல; 427A-சாலாவ; 427B-பஹல கொஸ்கம மேற்கு; 427-பஹல கொஸ்கம கிழக்கு; 428B-இஹல கொஸ்கம தெற்கு; 428C-மிரிஸ்வத்த; 428A-அலுத் அம்பலம; 431E-கிரிவந்தல தெற்கு; 432D-கொடஹெர; 432B-சீதாவக்க; 432E-ஆராதனாகந்த; 431C-புவக்பிட்டிய தெற்கு; 431-புவக்பிட்டிய; 431D-எகொடகம; 431A-வேரகொல்ல வடக்கு; 429A-ஹிங்குரல; 430-கடுகொட வடக்கு; 437-மாவல்கம; 436A-சுதுவெல்ல; 435A-கிராஇம்புல; 445A-வலவ்வத்த; 445-பஹல ஹங்வெல்ல; 443B-ஹங்வெல்ல நகரம்; 443-இஹல ஹங்வெல்ல வடக்கு; 438-நிரிபொல; 440A-பிரண்டிகம்பல; 430A-கடுகொட தெற்கு; 431F-வேரகொல்ல தெற்கு; 442F-திகன; 442D-லகிருகம; 441-மாம்புல; 442-வெலிகன்ன; 441A-கஹஹேன; 440-நெலுவத்துடுவ; 439-தித்தெனிய வடக்கு; 443C-இஹல ஹங்வெல்ல தெற்கு; 443A-பஹத்கம; 443D-ஜயவீரகொட; 444D-கூடலுவில; 444-துன்னான கிழக்கு; 439A-தித்தெனிய தெற்கு; 442B-எலமலவல; 442C-இலுக்ஓவிட்ட; 442E-கொஸ்வத்த; 442A-பஞ்ஞாகுல; 442G-பெல்பொல; 444E-குடாகந்த; 444B-துன்னான மேற்கு; 444C-மாவத்தகம மேற்கு; 444A-மாவத்தகம கிழக்கு;

பாதுக்கை பிரதேச செயலக பிரிவு:- 456-பின்னவல வடக்கு; 456A-பின்னவல தெற்கு; 457B-வக வடக்கு; 457-வக கிழக்கு; 458A-தும்மோதர; 457C-வக தெற்கு; 459B-சியம்பலாவ; 459A-பஹல போப்பே; 454B-ஹல்பே; 457A-வக மேற்கு; 454-உக்கல்ல; 453A-வேவெல்பனாவ; 453-பிடும்பே வடக்கு; 453B-பிடும்பே தெற்கு; 452-கலகெதர கிழக்கு; 452A-கலகெதர வடக்கு; 452B-கலகெதர தெற்கு; 461-பாதுக்க; 460-அருக்வத்த வடக்கு; 460A-அருக்வத்த தெற்கு; 460B-கனேகொட; 454A-அங்கம்பிட்டிய; 455-வேரகல; 461A-அங்கமுவ; 461B-உடுமுல்ல; 462A-போரேகெதர; 461C-பஹல பாதுக்க; 462-லியன்வெல; 465-குருகல; 463A-மாதுலாவ தெற்கு; 463-மாதுலாவ வடக்கு; 464C-ஹொரகந்தவெல; 464A-தாம்பே; 464D-பெரகெட்டிய; 464B-ஹொரகல மேற்கு; 464-ஹொரகல கிழக்கு; 461D-பெலியத்தவில; 466-மீரியகல்ல; 467-மலகல; 467A-கஹவல; 468-யடவத்துர; 455A-மாஹிங்கல; 459-இஹல போப்பே; 458B-குருலான; 458-உடகம; 458C-தம்மோர;

மஹரகம பிரதேச செயலக பிரிவு:- 523A-மிரிஹானதெற்கு; 523-மிரிஹான வடக்கு; 524-மாதிவெல; 493A-தலவதுகொட மேற்கு; 493B-தலவத்துகொட கிழக்கு; 493-கலல்கொட; 496A-கொட்டாவ கிழக்கு; 497-ருக்மலே மேற்கு; 497A-ருக்மலே கிழக்குA; 497B-ருக்மலே கிழக்கு B; 496E-லியனகொட; 496C-கொட்டாவ வடக்கு;529A-தெபானம; 529-பொல்வத்த; 528-பமுனுவ; 525-தலபத்பிட்டிய; 524A-பிரகத்திபுர; 525A-உடஹமுல்ல கிழக்கு; 525B-உடஹமுல்ல மேற்கு; 527A-பதிரகொட; 527B-மஹரகம கிழக்கு; 527C-மஹரகம மேற்கு; 528A-தம்பஹேன; 531-பன்னிபிட்டிய வடக்கு; 496D-கொட்டாவ மேற்கு; 496-கொட்டாவ தெற்கு; 498B-மாலபல்ல மேற்கு; 498-மாலபல்ல கிழக்கு; 498A-மாகும்புர வடக்கு; 498C-மாகும்புர தெற்கு; 496B-கொட்டாவ நகரம்; 531A-பன்னிபிட்டிய தெற்கு; 530-மஹரகம நகரம்;

532A-கொடிகமுவ தெற்குA; 532B-கொடிகமுவ தெற்கு B; 532-கொடிகமுவ வடக்கு; 532C-வத்தேகெதர; 527-நாவின்ன; 526C-விஜேராம; 526B-கங்கொடவில தெற்குB; 526D-ஜம்புகஸ்முல்ல;

ஸ்ரீஜயவர்தனபுர கோட்டை பிரதேச செயலக பிரிவு:- 514C-ஒபேசேகரபுர; 514A-வெலிக்கடை மேற்கு; 514-வெலிக்கடை கிழக்கு; 514B-ராஜகிரிய; 514D-வெலிக்கடை வடக்கு; 520-நாவலை மேற்கு; 520A-கொஸ்வத்த; 521A-எதுல்கோட்டை மேற்கு; 521-எதுல்கோட்டை; 522A-பிட்டகோட்டை கிழக்கு; 522B-பிட்டகோட்டை; 522-பிட்டகோட்டை மேற்கு; 520B-நாவலை கிழக்கு; 519B-நுகேகொடை மேற்கு; 519A-பாகொட; 519-நுகேகொடை; 519C-பாகொட கிழக்கு; 526-கங்கொடவில வடக்கு; 526A-கங்கொடவில தெற்கு; 526C-கங்கொடவில கிழக்கு;

திம்பிரிகஸ்யாயை பிரதேச செயலக பிரிவு:- 190-கொள்ளுபிட்டி; 191-பம்பலப்பிட்டி; 182-கருவாத்தோட்டம்; 179-குப்பியாவத்தை மேற்கு; 178-குப்பியாவத்தை கிழக்கு; 176-தெமட்டகொடை; 177-வனாத்தமுல்லை; 180-பொரலை வடக்கு; 181-பொரலை தெற்கு; 183-கோதமீபுர; 184-நாரஹேன்பிட்ட; 185-திம்பிரிகஸ்யாய; 192-மிலாகிரிய; 193-ஹெவ்லொக்டவுன்; 186-கிருள; 187-கிருலப்பனை; 194-வெள்ளவத்தை வடக்கு; 195-வெள்ளவத்தை தெற்கு; 189-பாமன்கடை மேற்கு; 188-பாமன்கடை கிழக்கு;

தெஹிவளை-கல்கிஸ்ஸ பிரதேச செயலக பிரிவு:- 538C-ஸ்ரீசரணங்கர; 537-விலவல; 537A-துட்டுகெமுனு; 537B-கொஹுவலை; 538-களுபோவிலை; 538B-ஹத்போதிய; 538A-கல்வல; 540A-தெஹிவலை மேற்கு; 540-தெஹிவலை கிழக்கு; 536A-உத்யானய; 536-நெதிமாலை; 539/42A-மல்வத்தை; 540B-ஜயதிலக; 539/42-கரகம்பிட்டி; 539/42B-கவ்டான கிழக்கு;

இரத்மலானை பிரதேச செயலக பிரிவு:-541-கல்கிஸ்ஸை; 539/42C-மேற்கு கவ்டான; 544-வடரப்பலை; 544A-வத்துமுல்ல; 545A-கட்டுகுறுந்துவத்தை; 543-அத்திடிய வடக்கு; 543B-அத்திடிய தெற்கு; 545-பிரிவேன; 546A-வெடிகந்தை; 546B-விகார; 546-ரத்மலானை மேற்கு; 546C-ரத்மலானை கிழக்கு; 543A-கந்தவலை;

மொரட்டுவை பிரதேச செயலக பிரிவு:-547-அங்குலானவடக்கு; 548-கல்தெமுல்ல; 548A-சொய்சாபுர வடக்கு; 548B-சொய்சாபுர தெற்கு; 548C-தஹம்புர; 549B-தெலவல வடக்கு; 549A-பொருபன; 549-தெலவல தெற்கு; 550A-லக்ஷபதியவடக்கு; 550B-லக்ஷபதிய மத்தி; 547A-அங்குலான தெற்கு; 552A-உயன தெற்கு; 552B-உயன வடக்கு; 557B-ராவதாவத்த தெற்கு; 557-ராவதாவத்த கிழக்கு; 550-லக்ஷபதிய தெற்கு; 551B-குடுவாமுல்ல; 551-கட்டுபெத்த; 551A-மோல்பே; 551C-மொரட்டுமுல்ல வடக்கு; 558A-கடலான; 557A-ராவதாவத்த மேற்கு; 552-இடம; 553C-உஸ்வத்த; 553-மொரட்டுவெல்ல தெற்கு; 559-இதிபெத்த மேற்கு; 558-மொரட்டுமுல்ல கிழக்கு; 558B-மொரட்டுமுல்ல மேற்கு; 560/61-வில்லோராவத்தை கிழக்கு; 560/61A-வில்லோராவத்தை மேற்கு; 559A-இந்திபெத்த கிழக்கு; 553A-மொரட்டுவெல்ல வடக்கு; 553B-மொரட்டுவெல்ல மேற்கு; 554-கொரலவெல்லவடக்கு; 554B-கொரலவெல்ல கிழக்கு; 554C-கொரலவெல்ல மேற்கு; 554A-கொரலவெல்ல தெற்கு; 555-கட்டுகுறுந்த வடக்கு; 555A-கட்டுகுறுந்த தெற்கு; 556-எகொட உயன வடக்கு; 556A-எகொட உயனமத்தி; 556B-எகொட உயனதெற்கு;

கெஸ்பேவை பிரதேச செயலக பிரிவு:-535-பெப்பிலியான மேற்கு; 535C-பெப்பிலியான கிழக்கு; 535D-திவுல்பிட்டிய கிழக்கு; 535B-திவுல்பிட்டிய மேற்கு; 535A-பெல்லன்வில; 533B-பொரலஸ்கமுவ மேற்குA; 533F-பொரலஸ்கமுவ மேற்கு C; 533A-ரத்தனபிட்டிய; 533C- எகொடவத்த; 533- பொரலஸ்கமுவ கிழக்கு A; 533E-பொரலஸ்கமுவ மேற்கு B; 577-வேரஹெர வடக்கு; 533D-பொரலஸ்கமுவ கிழக்கு B; 579-நீலம்மஹர; 578-கடுவாவல வடக்கு; 574B-விஷ்வகலாவ; 577A-வேரஹெர தெற்கு; 578A-கட்டுவாவெல தெற்கு; 580A-நிவந்திடிய; 581A-அரவ்வல மேற்கு; 581D-அரவ்வல வடக்கு; 581-அரவ்வல கிழக்கு; 581C-ரத்மல்தெனிய; 581E-மகல்வராவ; 581B-பங்களாவத்த; 582B-பெலன்வத்த கிழக்கு; 582-பெலன்வத்த வடக்கு; 582A-பெலன்வத்த மேற்கு; 583A-பலிகெதர; 580-காலியம்மஹர; 575-போகுந்தர; 576B-தும்போவில தெற்கு; 576A-தும்போவில வடக்கு; 562B-வேவெல மேற்கு; 562-வேவெல கிழக்கு; 576-தும்போவில மேற்கு; 574A-மாம்பே வடக்கு; 583-மகுலுதுவ; 584-கொரகபிட்டிய; 584A-நாம்பமுனுவ; 586A-மாவித்தர வடக்கு; 574D-மாம்பே கிழக்கு; 577B-போதிராஜபுரய; 574-மாம்பே மேற்கு; 574C-மாம்பே தெற்கு; 573-கொலமுன்ன; 562A-சுவாரபொல கிழக்கு; 562C-சுவாரபொல மேற்கு; 563-ஹெடிகம; 565-பட்ட கெத்தர வடக்கு; 572-கெஸ்பேவ வடக்கு;

572B-கெஸ்பேவ கிழக்கு; 586-மாவித்தர தெற்கு; 585-ஹொன்னந்தர வடக்கு; 585A-ஹொன்னந்தர தெற்கு; 569-மாகந்தன கிழக்கு; 572A-கெஸ்பேவ தெற்கு; 565A-படகெத்தர தெற்கு; 567-மடபாத; 564-தெல்தர மேற்கு; 564A-தெல்தரகிழக்கு; 566-தம்பே; 569A-மாகந்தன மேற்கு; 568A-நிவுன்கம; 570/571-ஹல்பிட்ட; 571-ஹொரதுடுவ; 568-மொரெந்த; 596-படுவந்தர வடக்கு; 596A-படுவந்தர தெற்கு; 597-ஜம்புரலிய; 598B-பொல்ஹேன; 598A-ரெஜிடேல் வத்த; 598-கஹபொல;

கிராம அலுவலர் பிரிவு – இலக்கமும் பெயரும்

கம்பஹா மாவட்டம்

நீர்கொழும்பு பிரதேச செயலக பிரிவு:- 77A-கம்மல்துறை; 77-பள்ளன்சேன வடக்கு; 78-கொச்சிக்கடை; 76-பள்ளன்சேன தெற்கு; 74-தலுவகொட்டுவ; 75A-பளங்கத்துறை; 73-ஏத்துக்காலை; 74A-தலுவகொட்டுவ கிழக்கு; 75-கட்டுவ; 72A-தலுபொத்த கிழக்கு; 72-தலுபொத்த; 73A-குடாபாடுவ; 73B-குடாபாடுவ வடக்கு; 73C-குடாபாடுவ தெற்கு; 158-வெல்லவீதி; 158B-வெல்லவீதி கிழக்கு; 159-பெரியமுல்ல; 159A-ஹுனுபிடிய; 161A-அங்குருகாரமுல்ல; 160-உடையார்தோப்பு; 158A-வெல்லவீதி தெற்கு; 156A-முன்னக்கரை வடக்கு; 162A-தூவ; 162-பிட்டிபன வடக்கு; 162D-மத்திய பிட்டிபன; 156-முன்னக்கரை; 156B-முன்னக்கரை கிழக்கு; 160A-தலாதூவ; 160B-உடையார்தோப்பு தெற்கு; 157-போலவலான; 157B-குரண மேற்கு; 157A-குரண கிழக்கு; 156C-சிரிவர்தன பெதச; 162C-தெற்குபிட்டிபன கிழக்கு; 162B-தெற்குபிட்டிபன மேற்கு; 163-தலாஹேன; 163B-துன்கால்பிட்டி; 163C-செத்தப்பாடுவ; 163A-கெபுன்கொட;

கட்டான பிரதேச செயலக பிரிவு:- 66-முருதான; 67A-மானாவேரிய; 67-உடங்காவ; 65A-தோப்புவ; 65-பம்புகுளிய; 64A-கட்டான வடக்கு; 63-கட்டான கிழக்கு; 64-கட்டான மேற்கு; 68A-மஹ எத்கால; 68-எத்கால; 69B-அடிக்கண்டிய; 69-வெலிஹேன வடக்கு; 69A-வெலிஹேன தெற்கு; 70A-பஹல கந்தவல; 68B-எத்கால தெற்கு; 70-இஹல கந்தவல; 94-கலுவாரிப்புவ மேற்கு; 93-கொந்தகம்முல்ல; 93B-கட்டியல; 93A-கதிரான வடக்கு; 70B-கே.சி.த சில்வா புரய; 71-திம்பிரிகஸ்கட்டுவ; 161C-செல்லகந்த; 161B-கட்டுவாபிட்டிய; 161D-மஹஹுனுபிடிய மேற்கு; 161-மஹஹுனுபிடிய கிழக்கு; 93F-பஹல கதிரான; 93E-கதிரான; 93D-அக்கர பனஹ; 93C-கதிரான தெற்கு; 92B-கிம்புலாபிட்டிய மேற்கு; 92A-கிம்புலாபிட்டிய வடக்கு; 92-கிம்புலாபிட்டிய தெற்கு; 92C-கிம்புலாபிட்டிய மத்தி; 155-ஆடிஅம்பலம் மேற்கு; 155A-வல்பொல; 155B-ஆடிஅம்பலம் கிழக்கு; 154-தெவமொட்டாவ; 151-கோவின்ன; 149-எவரிவத்தை; 150-வான்படை முகாம்; 142B-குரண கட்டுநாயக்க மத்தி; 142-குரண கட்டுநாயக்க வடக்கு; 142A-குரண கட்டுநாயக்க தெற்கு; 143-கட்டுநாயக்க வடக்கு; 143A-கட்டுநாயக்க தெற்கு; 152A-வலானேகொட; 154A-கலஹபிடிய; 152-மண்டவல; 201-முதுவாடிய; 144A-லியனகெமுல்ல வடக்கு; 144-லியனகெமுல்ல தெற்கு; 148-அமன்தொழுவ; 200-தெம்பல; 202-குஸ்வல; 203-கனேபொல; 153-ஹீனடியன மேற்கு; 153B-ஹீனடியன தெற்கு; 153A-ஹீனடியன கிழக்கு; 199F-ரத்தொழுகம வடக்கு A; 199C-ரத்தொழுகம வடக்கு; 199B-ரத்தொழுகம தெற்கு; 199E-ரத்தொழுகம தெற்கு A; 199-ரத்தொழுவ வடக்கு; 199D-ரத்தொழுவ மேற்கு; 147-சீதுவ; 145B-முகலன்கமுவ மேற்கு; 145A-முகலன்கமுவ கிழக்கு; 145C-பண்டாரவத்தை கிழக்கு; 145-பண்டாரவத்தை மேற்கு; 198A-தம்பதுரய; 199A-ரத்தொழுவ தெற்கு; 204A-லன்சியாவாடிய; 204-கொட்டுகொட; 204B-கஸகஹவத்த; 197-உதம்மிட்ட வடக்கு; 198-அலவத்துபிட்டிய; 197A-உதம்மிட்ட தெற்கு; 146-அம்பலன்முல்ல;

திவுலப்பிட்டிய பிரதேச செயலக பிரிவு:- 61A-ஆடிமுல்ல; 61-அம்பலயாய; 60A-போலகல; 60-ஓதரவாடிய; 57-கொடிகமுவ மேற்கு; 57A-கொடிகமுவ கிழக்கு; 56C-பலவல; 56-படல்கம; 56A-தெல்பகடவர; 55C-சிரிங்கபாதவத்த; 55-பெதிகொட; 55B-அலுகொல்ல; 54A-பொல்வத்த; 80E-பொல்ஹேன; 80A-மெல்லவகெதர; 80D-திக்லந்த;

55A-கட்டுகெந்த; 56B-அகரன்கஹ; 82C-கெஹெல்எல்ல மேற்கு; 82B-லிஹினியாகம்மன; 58B-அகரகம கிழக்கு; 58-அகரகம மேற்கு; 58C-அகரகம வடக்கு; 59-பஹல மடம்பெல்ல; 61B-ஹல்பே; 95A-கிழக்கு கலுவாரிப்புவ வடக்கு; 62B-கோன்கொடமுல்ல வடக்கு; 62-கோன்கொடமுல்ல மேற்கு; 62C-கோன்கொடமுல்ல தெற்கு; 62A-கோன்கொடமுல்ல கிழக்கு; 58E-இஹல மடம்பெல்ல வடக்கு; 58D-இஹல மடம்பெல்ல மேற்கு; 58A-இஹல மடம்பெல்ல கிழக்கு; 58F-இஹலகம;

82A-கெஹெல்எல்ல தெற்கு; 82-கெஹெல்எல்ல வடக்கு; 81-தெல்வகுர; 80B-வேகட; 80C-கலுமட; 79C-அகலெகெதர; 79A-வராதல; 54B-கொட்டதெனியாவ; 54-எரபத்த;53C-தியகம்பல; 53E-கொரதமின்ன; 53B-திவுல்தெனிய; 53F-பரகொட வடக்கு; 53A-பரகொட தெற்கு; 53D-மொரகல்கந்த; 53-நாவான மேற்கு; 52B-ஹெட்டிமுல்ல; 52-ஹல்ஒழுவ; 52A-கெலேகெதர; 79B-ஹீரலுகெதர; 79-வல்பிட்ட; 80-வெலகான; 84-தம்மிட்ட; 83-பள்ளியபிட்டிய மேற்கு; 88A-இந்துராகார வடக்கு; 88D-இந்துராகார தெற்கு; 96A-கடவல வடக்கு; 96-கடவல; 95-கிழக்கு கலுவாரிப்புவ தெற்கு; 95B-மிரிஸ்வத்த; 91-தாகொன்ன வடக்கு; 91C-தாகொன்ன கிழக்கு; 90B-ஹல்கஹவெலவத்த; 90A-கட்டுவெல்லேகம வடக்கு; 96B-கடவல தெற்கு; 88B-பட்டேபொல; 88C-தூனகஹ தெற்கு; 88-தூனகஹ; 83A-பள்ளியபிட்டிய கிழக்கு; 86-ஹுனுமுல்ல; 85B-ஹபுகஹகம; 85-பரவாவில; 51-குடகம்மன; 46-பஹலமடிதியவல; 44A-கலுஅக்கல; 45-குலீகெதர; 53G-நாவான கிழக்கு; 42A-நரியமுல்ல; 42-ஹல்பே; 41-பரன ஹல்பே மேற்கு; 41A-பரனஹல்பே கிழக்கு; 42B-குருள்ளகம; 43A-இஹல கித்துல்வல; 43-பஹல கித்துல்வல; 43B-கித்துல்வல வடக்கு; 44B-கலுஅக்கல பஹலகம; 44-வத்தெமுல்ல; 46A-இஹல மடிதியவல; 47-ஹங்கவத்த; 48-ரஸ்ஸபான; 50-பளகல்ல மேற்கு; 50B-பரணஹந்திய; 85A-பின்னகெலே; 85C-பின்னகெலே தெற்கு; 86B-ஊரபான; 86A-கெலேபிடிமுல்ல; 86C-சாயக்காரமுல்ல; 87C-ஹேன்பிட்டகெதர; 89-அலுதெபொல மேற்கு; 89A-தொடில்லகஹவத்த; 90-கடுவெல்லேகம தெற்கு; 91B-பலுகஹவெல; 91A-தாகொன்ன தெற்கு; 87B-ஹபுவலான தெற்கு; 87-ஹபுவலான; 97A-போமுகம்மன வடக்கு; 97B-போமுகம்மன தெற்கு; 97D-பின்னலந்த; 97-திவுலபிட்டி; 50A-பளகல்ல கிழக்கு; 49-உள்ளலபொல கிழக்கு; 49A-உள்ளலபொல மேற்கு; 97C-வெவகெதர; 97E-ஹொரகஸ்முல்ல; 104-அஸ்ஸென்னவத்த கிழக்கு; 87A-ஹபுவலான வடக்கு; 104A-அஸ்ஸென்னவத்த மேற்கு; 104B-வேரகொடமுல்ல; 89B-அலுதெபொல கிழக்கு;

மீரிகம பிரதேச செயலக பிரிவு:- 3A-நால்ல; 1A-லோலுவாகொட தெற்கு; 1-லோலுவாகொட; 3B-தெல்வல தெற்கு; 3-தெல்வல; 1B- கிரியுல்லகம; 11-மதுருபிட்டிய; 11A-ஹபுகஹகெதர; 2-கந்தன்கமுவ; 5-ஹேனேகம; 4A-மாலதெனிய; 4-கஹதவ; 6-கண்டலம; 10-வல்போதலே; 12A-பிரிஸ்யால; 12B-காமரங்காவ; 12-கீனதெனிய; 14E-போதலே பஹலகம வடக்கு; 9A-மாவீஹேன; 9B-குருந்துவத்த; 9-புராணமீரிகம; 7-ஹகுருகும்புர; 8-முகுறுகம்பல; 15-வில்வத்த; 15E-தவளம்பிட்டிய; 14-போதலே பஹலகம; 14D-போதலே பஹலகம மேற்கு; 14C-போதலே மெதகம; 14F-போதலே பஹலகம கிழக்கு; 13B-தலகம கிழக்கு; 13A-தலகம; 13C-பலதவ; 13-மாகூர; 14B-பொத்தேகந்த; 14A-போதலே இஹலகம; 14G-ஆதாகலகந்த; 16F-இஹல ஹலுகம; 16B-கிந்தவல; 16E-பஹல ஹலுகம; 15B-மீரிகம; 15D-வளவ்வத்த; 40C-திளினகம; 40B-விஜயரஜதஹன; 15C-இஹல நலிகம; 15F-நலிகம மத்தி; 15A-பஹல நலிகம; 16-லின்தர; 16A-ஹலுகம; 21C-சியம்பலாகொட; 16D-பஹலலின்தர; 17-பொஹொன்னருவ; 40A-இந்திபரபே; 39-கொஸ்அற்றதெனிய; 38-இம்புலன்வல; 37-உடுஉள்ள; 36-கஸ்பே; 35-பாதுராகொட; 34A-கெப்பெட்டிவலான; 36A-கஸ்பே பஹலகம; 32A-கல்கான; 31B-பெலபிட்டிகம; 31C-அல்ஹேன; 40-கனேகொட; 40D-ஹிரிவல; 18A-ஹன்துருமுல்ல; 19A-பமுனுவத்த; 16C-இஹல லின்தர; 21A-அருக்கொட; 21-மடபாவிட்ட; 21B-மடபாவிட்ட இஹலகம; 22A-நெவ்கல; 22-தன்ஓவிட்ட; 20A-வேவல்தெனியபஹலகம; 20B-வேவல்தெனிய பஹலகம மேற்கு;19-ஹேனேபொல; 18-பல்மட; 26-கல்எலியபல்லேவெல; 28B-ரத்தல்கொட; 31A-இஹல போகலகம; 31-பஹல போகலகம; 32-குகுல்நாபே; 36B-கஸ்பே தெற்கு; 34-முத்தரகம; 33-ஹங்வாபொல; 33A-ஹிரிகுழுவ; 34B-பாதகம; 336B-போருக்கமுவ மேற்கு; 336-போருக்கமுவ; 29A-பல்லெவெல; 30A-வேரகொட-காக்கலே; 28F-ஹன்சகிரிய; 28D-வெல்லவிலமுல்ல வடக்கு; 28A-வெல்லவிலமுல்ல; 27-உடவெல; 25-ஹாபிடிகம; 25C-மக்கானிகொட வடக்கு; 19B-பஹலவெல; 20D-மில்லவல; 20C-வேவல்தெனியஇஹலகம மேற்கு; 20-வேவல்தெனியஇஹலகம; 23-கொடதெனியாவ; 23A-இலுக்பொத-வேரகொட; 358A-ஹெடிதெனிகந்த; 360-ரதாவடுன்ன; 25A-படலீய; 25B-படலீய தெற்கு; 28C-போலான; 28-மல்லஹேவ; 28E-வேபடமுல்ல;

30-வேரகொட; 29-மிதெல்லவல; 336A-கெந்தலந்த; 336C-நுங்கமுவ; 335-உதுவம்போகஹவத்த; 337B-பஹல மாலிகாதன்ன; 337C-மாலிகாதன்ன மத்தி; 337-வந்துரவ; 338A-கல்கமுவ மேற்கு; 338-கல்கமுவ கிழக்கு; 340-கும்பல்ஒலுவ; 340B-இஹல கும்பல்ஒலுவ; 340A-பஹல கும்பல்ஒலுவ; 341A-தும்முன்னேகெதர தெற்கு; 341-தும்முன்னேகெதர; 342-பஸ்யால; 342B-பஸ்யால மேற்கு; 24-முருதவல; 356A-கிதானவத்த; 360B-கம்மல்பிட்டிய; 360C-ரதாவடுன்ன மத்தி; 360D-இம்புல்கஸ்ஓவிட; 360A-பஹலரதாவடுன்ன; 358-வீரசூரியகந்த; 342A-பஸ்யால கிழக்கு; 334A-உடுகம; 344-பனாவல; 340C-தெல்கஹமெடில்ல; 339A-மொட்டுன்ன மேற்கு; 339-மொட்டுன்ன; 337A-மாலிகாதன்ன; 334-கூரிகொடுவ; 344A-ஹக்வடுன்ன; 334B-பஹல கூரிகொடுவ; 356-எல்லலமுல்ல; 357A-தெபஹெர; 357C-மாவதஹேன; 357-மீவிடிய; 357B-கெடகாலபிடிய; 359-தபுடுவ;

மினுவங்கொட பிரதேச செயலக பிரிவு:- 112/3-மெடேமுல்ல வடக்கு; 112/4-நில்பனாகொட மேற்கு; 112/2-நில்பனாகொட கிழக்கு; 112/1-நில்பனாகொட; 105/3-ஆரங்காவ; 105/1-ஹொரம்பல்ல வடக்கு; 105/4-கல்கந்த; 105/5-போதிபிஹிடுவல; 103-வடினாபஹ; 98/3-மாபோதல மேற்கு; 98/1-மாபோதல வடக்கு; 98/4-இஹல விதானமுல்ல; 99/3-நாலபஹ; 98/5-பஹல விதானமுல்ல; 98-மாபோதல கிழக்கு; 98/2-மாபோதல தெற்கு; 103/1-வடினாபஹ தெற்கு; 103/2-வன்கெபுமுல்ல; 103/3-கமராகொட; 105/6-குடாகொட; 105-ஹொரம்பல்ல தெற்கு; 105/2-மஹகம; 113-வேகொவ்வ தெற்கு; 125/3-மினுவங்கொடை கிழக்கு; 125/2-மினுவங்கொடை வடக்கு; 112-மெடேமுல்ல தெற்கு; 124-பொரகொடவத்த வடக்கு; 123-யட்டியன; 123/1-பீல்லவத்த; 122-உன்னாருவ; 123/4-யட்டியனமத்தி; 123/3-யட்டியன கிழக்கு; 123/2-கோபிவத்த; 124/1-பொரகொடவத்த தெற்கு; 125/1-மினுவங்கொடை மேற்கு; 125-மினுவங்கொடை மத்தி; 126/1-பன்சில்கொட; 113/1-வேகொவ்வ கிழக்கு; 115-ஹெலகந்தன; 107/1-பேரலந்த; 106-தெவலபொல; 101-வடுமுல்ல; 102/1-மெட்டிகொட்டுமுல்ல; 102-எஸ்ஸல்ல; 99/4-யட்டகம; 99-நய்வல வடக்கு; 99/2-நய்வல கிழக்கு; 99/1-நய்வல மேற்கு; 100-வல்பிட்டமுல்ல; 127-பலபோவ; 127/1-பலபோவ மேற்கு; 108-பெதியாகொட வடக்கு; 109-கல்லேகெதர; 107-கனிஹிமுல்ல; 141-ஹென்டிமஹர; 114-கலவான; 126-வத்தெகெதர; 126/3-அம்பகஹவத்தை; 121/1-கல்ஒழுவ கிழக்கு; 121-கல்ஒழுவ; 122/1-கலஹுகொட; 120/1-பொல்வத்த மேற்கு; 120-பொல்வத்த கிழக்கு; 118/2-பத்தன்டுவன வடக்கு; 117/2-எல்லங்கல; 126/2-புருல்லபிடிய; 116-மாதம்மன; 130-வீதியவத்த கிழக்கு; 131/5-கொய்கம; 131/4-இஹலஉடுகம்பொல; 108/1-பெதியாகொட தெற்கு; 111-கொரஸ; 111/1-கொரஸ மத்தி; 129-மாரபொல; 128-வீகொட; 110/1-தொரணகொட கிழக்கு; 111/2-கொரஸ கிழக்கு; 110-தொரணகொட வடக்கு; 110/2-தொரணகொட மேற்கு; 131/1-பஹல உடுகம்பொல கிழக்கு; 131-பஹல உடுகம்பொல வடக்கு; 131/3-பஹல உடுகம்பொல மேற்கு; 130/1-வீதியவத்த மேற்கு; 117-வெல்ஹேன; 117/1-வேலிய; 118-பத்தன்டுவன; 118/1-பத்தன்டுவன மேற்கு; 119/3-யாகொடமுல்ல வடக்கு; 119/2-யாகொடமுல்ல; 140/3-உக்கல்பட மேற்கு; 140/2-உக்கல்பட; 140/1-கெஹெல்பத்தர மேற்கு; 140-கெஹெல்பத்தர கிழக்கு; 131/2-பஹல உடுகம்பொல தெற்கு; 135-அஸ்கிரிவல்பொல வடக்கு; 132-தொம்பவல; 133/1-பேடிபொல; 110/3-தொரணகொட தெற்கு; 133-வத்துமுல்ல; 134/1-அஸ்கிரிய வடக்கு; 134/2-அஸ்கிரிய தெற்கு; 134-அஸ்கிரிய; 134/3-அஸ்கிரிய மேற்கு; 135/1-அஸ்கிரிவல்பொல தெற்கு; 135/2-அஸ்கிரிவல்பொல மேற்கு; 137-மாதெல்கமுவ கிழக்கு; 137/2-பட்டபொத; 139/1-நெதகமுவ வடக்கு; 139-நெதகமுவ தெற்கு; 139/2-நெதகமுவ மேற்கு; 139/3-ஆராச்சிவத்த; 119/4-யாகொடமுல்ல தெற்கு; 119/6-சமுர்த்திகம; 119/5-ஓபாத; 119/1-கொட்டுகொட 02; 119-கொட்டுகொட 01; 138/1-மதுருவிட்ட; 138-சியம்பலாபிட்டிய; 137/1-மாதெல்கமுவ மேற்கு; 136/1-தம்மிட்ட மேற்கு; 136-தம்மிட்ட;

வத்தளை பிரதேச செயலக பிரிவு:- 164-பமுனுகம; 164/A-மஹபமுனுகம; 193-தேலதுர மேற்கு; 193A-தேலதுர கிழக்கு; 165A-போபிட்டிய துடுவ; 165-போபிட்டிய; 165B-புல்லுஹேன; 167/A-பரண அம்பலம; 166-நுகபே; 166A-குஞ்ஜாவத்தை; 182A-மங்குல்பொகுன; 182B-எலெஹிவத்த; 182-வெலிசர; 167B-பட்டியவல; 167-உஸ்வெட்டகெய்யாவ; 178-மஹபாகே; 179-அலபிட்டிவல; 180A-ஹொரபேதுடுவ; 180-ஹொரபே; 250-குருகுலாவ வடக்கு; 250A-குருகுலாவ தெற்கு; 254-ஹீன்கெந்த; 254A-துடுவேகெதர; 177B-கல்உடுபிட்ட; 177-மத்துமகல; 177A-கெரன்கம்பொகுண; 171-கெரவலபிட்டிய; 171A-மாட்டாகொட; 171B-பலகல; 168B-திக்ஓவிட; 168A-பள்ளியவத்தை வடக்கு; 170A-எலகந்த; 172B-நாயககந்த வடக்கு; 176A-மாபோல; 176C-வெலிகடமுல்லை; 176-வத்தளை; 172A-ஹெந்தல வடக்கு; 172-ஹெந்தல தெற்கு; 172C-நாயககந்த தெற்கு; 170-திம்பிரிகஸ்யாய;

168-பள்ளியவத்தை தெற்கு; 169A-குருந்துஹேன; 175A-எவரிவத்தை; 175-தெலங்கபாத்த; 176B-கல்வெட்டிய; 169-ஹேகித்த;

ஜா-எல பிரதேச செயலக பிரிவு:- 205B-மஹவத்த; 194-தண்டுகம; 194B-தெஹியாகாத வடக்கு; 196-குடஹகபொல வடக்கு; 205A-கல்லவத்த; 206-ஏகல; 194A-தெஹியாகாத தெற்கு; 195-குடஹகபொல தெற்கு; 205-ஏகலகுருந்துவத்த; 206B-விஷாகாவத்த; 192B-துடெல்ல வடக்கு; 192-துடெல்ல மேற்கு; 192A-துடெல்ல தெற்கு; 191-கனுவன; 206A-அலெக்சேன்ரியாவத்த; 211B-பண்டிகொட; 207A-யக்கடுவ; 207-நிவன்தம வடக்கு; 207B-நிவன்தம தெற்கு; 211-பட்டகம வடக்கு; 190B-மாஎலிய; 191A-ஜாஎல; 190A-வெலிகம்பிட்டிய வடக்கு; 190E-இந்திவிட்டிய; 189-வேவல; 190-வெலிகம்பிட்டிய தெற்கு; 190D-தும்பேலிய; 211A-இந்திமின்ன; 185D-தொலஹேன; 185A-ஹபுகொட மேற்கு;

190C-கபுவத்தை; 188-களஎலிய; 187-நெதுருபிட்டிய; 186-ரிலவுள்ள; 184C-கந்தான கிழக்கு; 184-கந்தான மேற்கு; 184B-உஸ்வத்த; 185C-ஹபுகொட மத்தி; 185-பட்டகம தெற்கு; 212A-பொல்பிட்டிமுகலான; 213-பட்டுவத்த மேற்கு; 213A-பட்டுவத்த கிழக்கு; 212B-வல்பொல கிழக்கு; 181A-ஜயஶ்ரீகம; 185B-ஹபுகொட கிழக்கு; 183-நாகொட; 184A-ஜயசமருகம; 181D-பேரலந்த; 181E-பொடிவீகும்புர; 212-வல்பொல மேற்கு; 214-நாரங்கொடபாலுவ மேற்கு; 214A-நாரங்கொடபாலுவ கிழக்கு; 181B-தேவத்த; 181-ராகம; 181F-கெட்டகேவத்த; 181G-தம்புவ; 181C-ரம்பிட்டிய;

கம்பஹா பிரதேச செயலக பிரிவு:- 218-மாகேவிட்ட வடக்கு; 218A-மாகேவிட்ட தெற்கு; 217-மாபிம; 219A-கோனகஹ 02; 217A-வெலிகட; 219-கோனகஹ 01; 220A-அம்பன்விட்ட; 220-கிரிந்திவிட்ட; 222B-அகரவிட்ட; 222-பஹலகம; 223A-மெதகம 02; 224-இஹலகம மேற்கு; 224A-இஹலகம கிழக்கு; 225A-கம்பஹா அளுத்கம வடக்கு; 226A-கரணேயகமுல்ல; 226-பதுவத்துகொட; 228-பொரலியவத்த; 228A-தித்தலபிட்டிகொடை; 229-அளுத்கம போகமுவ வடக்கு; 229A-அளுத்கம போகமுவ தெற்கு; 230-மஹீபாலகொடை; 230A-மொரன்ன; 230B-வீதியவத்தை; 227-கெசெல்வத்துகொடை வடக்கு; 225C-இந்திகொல்ல; 225-கம்பஹா அளுத்கம மேற்கு; 234-பென்டியமுல்ல வடக்கு; 223C-மெதகம 04; 223B-மெதகம 03; 223-மெதகம 01; 235A-ஒறுதொட்ட தெற்கு; 222A-கொஸ்ஓவிட்ட; 221A-ரத்மல்விட்ட; 221-மாகிலங்கமுவ; 216-ஹொரகொல்ல வடக்கு; 216B-திப்பொட்டுகொட; 208-மிதெல்லவிட்ட; 209A-குடாபொல்லத; 209-பொல்லத வடக்கு; 209D-வேவல் அகார; 209C-பொல்லத மேற்கு; 209B-பொல்லத தெற்கு; 210A-புலுகஹகொட மேற்கு; 210-புலுகஹகொட கிழக்கு; 215-கலஹிட்டியாவ வடக்கு; 216A-ஹொரகொல்ல தெற்கு; 236C-நெதுன; 236-பஹல யாகொட; 235-ஒறுதொட்ட வடக்கு; 233-மொரகொட 01; 234B-பென்டியமுல்ல மேற்கு; 234C-கிடகம்முல்ல; 234A-பென்டியமுல்ல கிழக்கு; 225B-கம்பஹா அளுத்கம கிழக்கு; 227A-கெசெல்வத்துகொடை தெற்கு; 231-யக்கல வடக்கு; 230C-கல்தொட்டமுல்ல; 231A-யக்கல மேற்கு; 231B-பபொல்கஸ்தெனிய; 231D-யக்கல கிழக்கு; 231C-யக்கல தெற்கு; 232-ஹெனரத்கொடை; 232D-முதுன்கொட மேற்கு; 233A-மொரகொட 02; 235B-இஹல யாகொட வடக்கு; 236A-மாஹேன; 236D-கனேமுல்ல தெற்கு; 236B-கனேமுல்ல வடக்கு; 215B-கலஹிட்டியாவ கிழக்கு; 215A-கலஹிட்டியாவ தெற்கு; 237-கொஸ்ஸின்ன கிழக்கு; 238-அமுனுகொட வடக்கு; 235C-இஹலயாகொட தெற்கு; 232C-முதுன்கொடதெற்கு; 232B-முதுன்கொட வடக்கு; 232A-கொடகெதர; 239A-ரதுபஸ்வல; 239B-கல்லொலுவ; 239-பெலும்மஹர; 240-இஹல இம்புல்கொட வடக்கு; 240A-இஹல இம்புல்கொட தெற்கு; 243B-பஹல இம்புல்கொட தெற்கு; 243A-பஹல இம்புல்கொட மேற்கு; 238A-அமுனுகொட தெற்கு; 244A-பரகன்தெனிய வடக்கு 01; 237A-கொஸ்ஸின்ன மேற்கு 01; 244C-கடுவாலமுல்ல வடக்கு; 237B-கொஸ்ஸின்ன மேற்கு 02; 244D-கடுவாலமுல்ல தெற்கு; 244B-பரகன்தெனிய வடக்கு 02; 244-பரகன்தெனிய தெற்கு; 243-பஹல இம்புல்கொட கிழக்கு; 242A-எம்பரலுவ வடக்கு 02; 242-எம்பரலுவ வடக்கு 01; 240B-வெலிவேரிய மேற்கு; 241-நெதுன்கமுவ; 241A-வெலிவேரிய கிழக்கு; 241B-வெலிவேரிய வடக்கு; 241C-வெலிவேரிய தெற்கு; 242B-எம்பரலுவ தெற்கு 01; 242C-எம்பரலுவ தெற்கு 02;

அத்தனகல்லை பிரதேச செயலக பிரிவு:- 333A-எழுவாபிட்டிய மேற்கு; 333-எழுவாபிட்டிய; 329D-ஹிரிபிட்டிய மேற்கு; 329-ஹிரிபிட்டிய வடக்கு; 329C-ஹிரிபிட்டிய மத்தி; 329B-ஹிரிபிட்டிய கிழக்கு; 328E-தல்கஸ்மொற்றே மேற்கு;

328A-தல்கஸ்மொற்றே; 328D-தல்கஸ்மொற்றே கிழக்கு; 347-உதம்மிட்ட; 347C-ஹும்புட்டியாவ மேற்கு; 347A-ஹும்புட்டியாவ; 346-பரணவியாங்கொட; 346A-கோன்கஸ்தெனிய; 343A-வெதகம; 343-கலல்பிட்டிய; 343B-நவகமுவ; 345-நாபாகொட; 348A-நிட்டம்புவ தெற்கு; 348-நிட்டம்புவ வடக்கு; 348F-நிட்டம்புவ கிழக்கு; 347B-கோலவத்த; 328B-பத்தலகெதர கிழக்கு; 328-பத்தலகெதர; 329A-ஹிரிபிட்டிய தெற்கு; 332-வட்டத்தர; 332B-வட்டத்தர மேற்கு; 331-மகலேகொட; 331A-மகலேகொட தெற்கு; 330A-ஹீன்தெனிய; 330-பட்டிகொட; 332A-வட்டத்தர தெற்கு; 329E-பஹல ஹிரிபிட்டிய; 328C-தங்விலான; 327A-தடகமுவ கிழக்கு; 348I-பின்னகொல்ல; 348C-எகொட நிட்டம்புவ; 348H-ஹொரகொல்லாகம; 348B-நம்பாதலுவ மேற்கு; 348G-நம்பாதலுவ கிழக்கு; 349A-ரன்பொகுனகம வலயம் A; 355A-எல்லக்கல மேற்கு; 350B-மாஇம்புல; 349F-ரன்பொகுனகம வலயம் E; 349E-ரன்பொகுனகம வலயம் D; 349D-ரன்பொகுனகம வலயம் C; 349C-ரன்பொகுனகம வலயம் B; 349-மடுவேகெதர; 349B-யட்டியன; 348D-ஓர்வடிவத்த; 348E-மல்வத்த; 318C-திஹாரி வடக்கு; 321B-கட்டுவஸ்கொட மேற்கு; 321A-கட்டுவஸ்கொட; 327-தடகமுவ; 324A-முடகமுவ; 325A-பண்டாரபட்டவல; 325-பிட்டியேகெதர; 325B-தாரலுவ; 324-பெம்முல்ல; 326-கந்தஒழுவாவ; 323-ரனிஸ்வல; 323A-சபுகஸ்தன்ன; 322B-திரிவானேகம தெற்கு; 322A-திரிவானேகம வடக்கு; 322-ஹல்கம்பிட்டிய; 321-கலகெடிஹேன; 318D-திஹாரியகம; 318-திஹாரி கிழக்கு; 319-கலோட்டுவாவ; 317-கத்தொட்ட; 348J-ஓர்வடிவத்த தெற்கு; 316-போகொட;

352D-மாதலான மேற்கு; 350A-வத்துபிட்டிவல; 350-வல்பொல; 354-ஹக்கல்ல; 355-எல்லக்கல; 361A-கொடகம மேற்கு; 361-கொடகம; 363-வெலிகடமுல்ல; 365-கரஸ்னாகல; 364-அலவல; 364B-எதாவுதகந்த; 364A-அலவல தெற்கு; 365A-நிகஹெட்டிகந்த; 365C-கரஸ்நாகல தெற்கு; 363A-பல்கும்புர; 362-பெல்பிட்ட; 353B-வலலியத்த; 354A-ஹக்கல்ல கிழக்கு; 353A-தியகடே; 353-வெலகெதர; 352A-கம்புராகல்ல; 352F-மாதலான வடக்கு; 352-மாதலான; 315-மீவல; 316A-கித்தம்மஹர; 318E-திஹாரி தெற்கு; 318B-பஹல திஹாரி; 318A-திஹாரி மேற்கு; 320A-போகமுவ; 320-மங்களதிரிய; 319A-பிலங்கட; 313-போனேகல; 315A-மீவல மேற்கு; 351A-உடுகொட மேற்கு; 352B-மாதலான கிழக்கு; 351-உடுகொட; 352E-பன்னில; 352C-ஹுனுபொல; 362A-ஹால்பன்தெனிய; 366-ஊராபொல; 366C-வந்துராமுல்ல; 366D-தீனாபமுனுவ மேற்கு; 366B-தீனாபமுனுவ; 366A-யட்டவக; 365B-சபுகஸ்தென்ன; 376-போபாகம; 376A-போபாகம கிழக்கு; 375A-மீவிடிகம்மன; 367B-போபெத்த தெற்கு; 367-போபெத்த; 367A-நாகொட; 368A-குரவலான; 369-கஹடோவிட்ட; 369A-கஹடோவிட்ட மேற்கு; 314A-ஒகொடபொல வடக்கு; 314-ஒகொடபொல; 312A-கஹம்பிலிஹேன; 312-உடதுத்திரிபிடிய; 311-மட்டாகொட; 310-வீரங்குள; 310A-வீரங்குள தெற்கு; 308A-கொஸ்கந்தவல வடக்கு; 309-கிரிகித்தமுல்ல; 309A-கிரிகித்தமுல்ல தெற்கு; 308-கொஸ்கந்தவல; 371-ஓபத்எல்ல; 370-பரணகம; 370C-பரணகம கிழக்கு; 368-அருப்பஸ்ஸ; 375B-மடகொட்டுவ மேற்கு; 375-மடகொட்டுவ; 374-ரதம்பலே; 373-வல்கம்முல்ல; 370B-ருவன்புர; 372A-லாவுலுபிட்டிய; 370A-கல்பொட; 370D-தெமட்டலந்த; 372-ஹப்பிட்டிய;

தொம்பே பிரதேச செயலக பிரிவு:- 389B-மேரிலேன்ட்ஜனபதய; 389-இந்துருகல்ல; 293-வத்துருகம; 388C-பண்டாரநாயக்கபுர மேற்கு; 388A-பண்டாரநாயக்கபுர கிழக்கு; 388-மைலவலான; 388B-மைலவலான தெற்கு; 387A-திம்பிரிகம; 387-மாஹல்ஒழுவ; 386B-இஹல மில்லதே; 377-பிங்கமுவ; 386A-பஹல மில்லதே; 386-மில்லதே; 385-கிரிந்திவெல; 385A-போகஹவத்த; 390B-ரம்புட்டன்வத்த; 389C-எடம்பகஹவத்த; 389A-கன்னிமஹர; 390-ரதாவான வடக்கு; 390E-பாலுபெல்பிட்ட; 390C-கிதுலகந்த; 390A-ரதாவான தெற்கு; 390D-அல்லியவத்த; 391A-தியவால வடக்கு; 391-தியவால; 383-மெத்தேகம; 384-உடகம; 384A-விஹாரகும்புர; 377B-குட்டிவில; 377C-தல்கஸ்வத்த; 377A-கென்தகொல்ல; 378B-உடவெல; 378A-கிரிமெடியவத்த; 378-ஹிஸ்வெல்ல; 382A-கிரிவான; 383A-மெத்தேகம வடக்கு; 383B-மெத்தேகம தெற்கு; 382-வேரஹர; 381B-பல்லேகம தெற்கு; 381-பல்லேகம; 392-அநுராகொட; 392A-வெரலுகம்பல; 392D-நெதுன்கொள்ள தெற்கு; 392B-நெதுன்கொள்ள; 394A-நந்தாராம பிலேஸ்; 394-மண்டாவல வடக்கு; 394B-மாவத்த; 397B-பரகடமுள்ள; 397A-நாகந்தபொல; 397-கேரகல; 397C-வெலிகெட்டியவத்த; 395B-குருந்துஹேன; 395C-பதுவத்த; 395-மண்டாவல தெற்கு; 392C-அநுராகொட தெற்கு; 381A-வல்பொல; 380B-பெபிலியவல; 380A-கனிஹிகம வடக்கு; 379B-வட்டவல; 379-மீதிரிகல; 379C-பொல்ஹேன; 380D-கனிஹிகம தெற்கு; 380C-தங்கல்ல வடக்கு; 422A-மெனிக்லந்த; 393-பெல்பிட்ட; 395A-புஞ்சி மண்டாவல; 410C-வஹரக; 396-புட்டுபாகல; 398A-வல்அரம்ப; 398-தெமலகம; 399-ஹெலும்மஹர;

399A-பனன்வல; 400B-எகொடபெலஹெல; 400-பெலஹெல; 400A-மதுராவ; 400C-கஜுகஸ்வத்த; 410-இஹல லுனுகம; 410B-மீகஹவத்த; 393A-யகம்பே; 421-பட்டியகம; 380-தங்கல்ல; 379A-ரங்வல; 379D-வெதகம; 423-உடுகம; 424B-உடகனம்பெல்ல தெற்கு; 424A-உடகனம்பெல்ல வடக்கு; 424-ஸெனசுன்கொட; 422-பூகொட; 420A-பங்களாவத்த; 419-குமாரிமுல்ல; 420-ஓவிட்டிகம; 420B-பரதாபகந்த; 406A-தெதேமுல்ல; 410A-பஹலலுனுகம; 408-வானலுவாவ வடக்கு; 404B-தெல்கெகுண; 404-இந்தொலமுள்ள; 401A-பரங்கொட; 401C-நாமலுவ; 401-தெகட்டன; 401B-நாரம்பொல; 402A-கலுகொந்தயாவ மேற்கு; 402-கலுகொந்தயாவ கிழக்கு; 401D-கல்வலகொட; 404A-கனேகொட; 405-தொம்பே; 405A-இத்தமல்தெனிய; 409-குருவல; 409A-எகொடகுருவல; 408A-வானலுவாவ தெற்கு; 407C-கிரிதர மேற்கு; 406-கல்பொதுகொட; 418-நிக்கவல; 418A-கப்புகொட; 407-கிரிதர; 407B-மாலித கிழக்கு; 407A-மாலித; 411-பாலுகம; 405B-தேகவத்த; 403-பஹல தொம்பே; 413-மல்வான; 412-பஹல மாபிட்டிகம; 412B-மொரஹேன; 412A-கிம்புல்விலவத்த; 414-உடமாபிட்டிகம; 414A-உடமாபிட்டிகம தெற்கு; 411A-பாலுகம மேற்கு; 415-வெல்கம; 415A-லங்சியஹேன; 416A-சமணபெத்த வடக்கு; 417A-மஹவலவத்த; 417-தித்தபத்தர; 416-சமணபெத்த;

மஹர பிரதேச செயலக பிரிவு:- 304A-கிம்புல்கொட; 306A-பிட்டுவல்கொட; 304-கிணிகம; 303A-மஹரகம; 303-சிவ்ரலுமுல்ல; 305-பிளிகுத்துவ; 306-யொன்கம்முல்ல; 307A-அம்பகஸ்பிடிய; 294-வரபலான; 307-கந்துமுல்ல; 298-பஸ்கம்மன; 297A-மாளிகாதென்ன; 295A-பட்டேபொல வடக்கு; 295-பட்டேபொல; 296-அமுனுகும்புர; 297-மல்வத்துஹிரிபிட்டிய; 299-புத்பிட்டிய வடக்கு; 302A-ஊருவல கிழக்கு; 302-ஊருவல மேற்கு; 300-புத்பிட்டிய தெற்கு; 298A-நீலம்மஹர வடக்கு; 298B-நீலம்மஹர தெற்கு; 301B-அரமங்கொட வடக்கு; 292A-புவக்பிட்டிய; 296B-அமுனுகும்புர தெற்கு; 296A-பலிவில; 292-விலிம்புல வடக்கு; 292B-விலிம்புல தெற்கு; 301-அரமங்கொட; 301A-கஹடான; 291-ஹேனேகம; 290-எடிகெஹெல்கல்ல கிழக்கு; 290A-எடிகெஹெல்கல்ல மேற்கு; 289B-கிரிகித்த வடக்கு; 289-கிரிகித்த கிழக்கு; 289A-கிரிகித்த மேற்கு; 284A-அஹுகம்மன; 284B-நாரங்வல தெற்கு; 284-நாரங்வல; 285B-உடுபில கிழக்கு; 285A-உடுபில தெற்கு; 285-உடுபில வடக்கு; 288A-வேபட தெற்கு; 288-வேபட வடக்கு; 288B-வேபட மேற்கு; 287D-கிரில்லவல வடக்கு; 287-கிரில்லவல; 287C-கிரில்லவல மேற்கு; 245-சூரியபாலுவ வடக்கு; 246-கெந்தலியத்தபாலுவ கிழக்கு; 246C-கெந்தலியத்தபாலுவ வடக்கு; 246B-தங்கஹவெல; 246A-கெந்தலியத்தபாலுவ மேற்கு; 247B-மஹர நுகேகொட வடக்கு; 247A-மஹர நுகேகொட மேற்கு; 247-மஹர நுகேகொட கிழக்கு; 245B-சூரியபாலுவ கிழக்கு; 245A-சூரியபாலுவ தெற்கு; 287A-ரம்முதுகல; 287B-கிரில்லவல தெற்கு; 288C-வேபட கிழக்கு; 286-கோனஹேன கிழக்கு; 286C-கோனஹேன வடக்கு; 286D-கோனஹேன தெற்கு; 286A-கோனஹேன மேற்கு; 286E-எல்தெனிய கிழக்கு; 286B-எல்தெனிய மேற்கு; 248C-புவக்வெடிய; 248A-இஹல கரகஹமுன தெற்கு; 248B-இஹல கரகஹமுன கிழக்கு; 248-இஹல கரகஹமுன வடக்கு; 247C-மஹர நுகேகொட தெற்கு; 249C-நெலிகம; 249-பஹல கரகஹமுன வடக்கு; 249A-பஹல கரகஹமுனகிழக்கு; 249B-பஹல கரகஹமுன மேற்கு; 251A-கோபிவத்த; 252-தலுபிடிய கிழக்கு; 251-கிரிமெடியாகார; 252B-தலுபிடிய தெற்கு; 252A-தலுபிடிய மேற்கு; 255D-பின்னமெத மேற்கு; 255C-கொங்கிதொட்ட; 255H-அப்புகெவத்த; 255G-கொங்கிதொட்ட மேற்கு; 255B-என்டேரமுல்ல தெற்கு; 255E-என்டேரமுல்ல கிழக்கு; 255-பின்னமெத; 253-நாதுடுவ; 255F-என்டேரமுல்ல மேற்கு; 253A-நாதுடுவ மேற்கு; 255A-அக்பர் டவுன்;

களணி பிரதேச செயலக பிரிவு:- 256B-வெலேகொட; 256-ஹுனுபிடிய வடக்கு; 256C-நாஹேன; 259A-ஈரியவெட்டிய; 267A-கிரிபத்கொட; 267-தலவதுஹேன்பிட்ட வடக்கு; 266-தலவதுஹேன்பிட்ட தெற்கு; 266A-கெந்தஹேன; 259C-எகொட ஈரியவெட்டிய; 256D-ஹுனுபிட்டிய கிழக்கு; 256A-ஹுனுபிட்டிய தெற்கு; 257-வனவாசல மேற்கு; 257B-வனவாசல கிழக்கு; 260-திப்பிட்டிகொட; 258-வேவெல்தூவ; 259-வராகநத்த; 259B-கொஹொல்வில; 258A-தலுகம்கொட; 258B-நுங்கமுகொட; 260A-தலுகம; 257A-ஹிம்புட்டுவெல்கொட; 173-பட்டிய கிழக்கு; 173B-பட்டிய வடக்கு; 174C-மீகஹவத்தை; 174A-பேலியகொடவத்த; 174-பேலியகொட கங்கபட; 174B-பேலியகொட கங்கபட கிழக்கு; 173A-பட்டிய மேற்கு; 261-வெதமுல்ல; 261A-கல்பொரல்ல; 264A-பொல்ஹேன; 264-களனி; 263B-சிங்ஹாரமுல்ல வடக்கு; 263A-பிலபிட்டிய; 262-பெதியாகொட; 262A-மேவெல்ல; 263-சிங்ஹாரமுல்ல தெற்கு;

பியகம பிரதேச செயலக பிரிவு:- 268-பஹலபியன்வில கிழக்கு; 269-இஹல பியன்வில வடக்கு; 269B-இஹல பியன்வில மத்தி; 269A-மாவரமண்டிய; 272A-மீகஹவத்த மேற்கு; 272-மீகஹவத்த கிழக்கு; 273-கம்மல்வத்த; 282A-தெல்கொட; 283-அகுருமுல்ல; 282-கந்துபொட கிழக்கு; 282B-கந்துபொட மேற்கு; 274C-சியம்பலாபேவத்த; 272B-தரணகம; 274-சியம்பலாபே வடக்கு; 275-ஹெய்யன்துடுவ வடக்கு; 271-மாகொல தெற்கு இஹல; 270-மாகொல வடக்கு இஹல; 270A-மாகொல வடக்கு மத்தி; 268A-பஹல பியன்வில மேற்கு; 268B-பஹல பியன்வில மத்தி; 270B-மாகொல வடக்கு பஹல; 271B-மாகொல தெற்கு பஹல; 265-பமுணுவில; 277-கோனவல கிழக்கு; 271A-சபுகஸ்கந்த; 275C-ஹெய்யன்துடுவ மேற்கு; 275B-ஹெய்யன்துடுவ கிழக்கு; 274A-சியம்பலாபே தெற்கு; 274B-யட்டிஹேன; 281B-உல்ஹிட்டிவல; 281A-வல்கம மேற்கு; 280-பியகம வடக்கு; 280D-பியகம மேற்கு; 275A-ஹெய்யன்துடுவ தெற்கு; 276-மாபிம கிழக்கு; 276A-மாபிம மேற்கு; 279-பட்டிவில வடக்கு; 277B-கோனவல மத்தி; 265A-கல்ஏதண்ட; 277/A-கோனவல மேற்கு; 278-தல்வத்த; 278A-பொல்லேகல; 279A-பட்டிவில தெற்கு; 280/C-பியகம தெற்கு; 280B-பியகம கிழக்கு; 280A-யபரலுவ வடக்கு; 280E-யபரலுவ தெற்கு; 281C-மல்வான நகரம்; 281-வல்கம கிழக்கு;

கிராம அலுவலர் பிரிவு – இலக்கமும் பெயரும்

களுத்துறை மாவட்டம்

பாணத்துறை பிரதேச செயலக பிரிவு:- 670B-ஹொரேதுடுவை வடக்கு; 670-ஹொரேதுடுவை; 670C-ஹொரேதுடுவை மத்தி; 670A-ஹொரேதுடுவை தெற்கு; 671-கொரகானை; 671A-கொரகானை தெற்கு; 672D-பரத்தை மேற்கு; 672A-பரத்தை; 672B-திக்கல; 672-வாழைத்தோட்டம்; 673-சரிக்கமுல்லை; 673A-ஹேனமுல்லை; 674A-வத்தல்பொல; 672C-மிரியவத்தை; 675-தொட்டவத்தை; 674B-வேரவத்தை; 673B-பல்லிமுல்லை; 674-கொரக்கபொல; 679A-வலானை வடக்கு; 675A-அம்பலந்தூவை; 677A-கல்துடே வடக்கு; 677-கல்துடே; 676A-ஹிரணை மேற்கு; 676-ஹிரணை; 681A-தந்திரிமுல்லை கிழக்கு; 681-தந்திரிமுல்ல; 680-பெக்கேகம; 679B-வலானை தெற்கு; 679-வலான; 682-உடஹமுல்ல; 682C-புஞ்சிதெனிய; 684A-மாலமுல்லை மேற்கு; 684B-கிரிபேரிய; 684-மாலமுல்லை கிழக்கு; 682A-குறுப்புமுல்ல; 682B-எடம்பகொட; 685-பட்டிய வடக்கு; 685A-கடை வீதி வடக்கு; 685D-சாகர இடம்; 685C-கடை வீதி மேற்கு; 685B-கடைவீதி; 683A-வலபல பட்டிய; 683-வலபல; 687B-எலுவில; 687A-வேக்கட கிழக்கு; 687C-வேக்கட வடக்கு; 687-வேக்கட மேற்கு; 686B-பட்டிய; 686A-உயன்கெலே; 686-பட்டிய தெற்கு; 689-களுதேவல; 689B-களுதேவல கிழக்கு; 689A-மொறவின்ன; 692A-நல்லூருவ வடக்கு; 692-நல்லூருவ; 693-திப்பெத்த; 693A-திப்பெத்த வடக்கு; 696A-நாரங்பிட்டிய; 696-பிங்வத்தை; 696B-பிங்வத்தை மேற்கு; 697-தல்பிட்டிய வடக்கு; 697A-தல்பிட்டிய தெற்கு; 697B-பள்ளியமங்கடை; 699-வாத்துவ மேற்கு; 698-வாத்துவ கிழக்கு; 698A-மஹ வாத்துவ; 702A-பட்டிஎலிய; 702-குடா வாத்துவ; 699A-வாத்துவ தெற்கு; 704-மொல்லிகொடை; 704A-மொல்லிகொடை வடக்கு; 704B-மொல்லிகொடை தெற்கு;

பண்டாரகம பிரதேச செயலக பிரிவு:-669-கிந்தெல்பிட்டிய மேற்கு; 669A-கிந்தெல்பிட்டிய கிழக்கு; 669C-சேனபுர; 678B-நிவ்டாவ; 668-அளுத்கம; 668B-அலோதியாவ; 667B-வல்கம வடக்கு; 667A-றேறுகான; 667C-சமரநாயக்கபுர; 661A-கொத்தலாவல; 664-வீதாகம கிழக்கு; 667D-வல்கம தெற்கு; 667-கம்மன்பில; 668A-மெதகம; 691-அலுபோமுல்லை கிழக்கு; 678A-குடா அருக்கொடை கிழக்கு; 678-மஹ அருக்கொடை; 678C-குடா அருக்கொடை மேற்கு; 691B-பட்டதொம்பதுடுவ; 690B-மிரிஸ்வத்தை; 688B-வந்துரமுல்லை மேற்கு; 688-பிங்வல கிழக்கு; 688A-பிங்வல மேற்கு; 688C-வந்துரமுல்லை கிழக்கு; 690-மஹவில; 694-பமுனுகம; 691A-அலுபோமுல்லை மேற்கு; 665-ரம்புக்கணை வடக்கு; 666A-கம்புருகொடை மேற்கு; 666-கம்புருகொடை கிழக்கு; 664A-வீதாகம மேற்கு;

661-கெலனிகம; 656-ரய்கம தெற்கு; 656C-ரய்கம மேற்கு; 656B-ரய்கம கிழக்கு; 656A-ரய்கம வடக்கு; 657A-கொலமெதிரிய வடக்கு; 663A-பண்டாரகம கிழக்கு; 663-பண்டாரகம; 665A-ரம்புக்கணை தெற்கு; 665B-பொல்கொடை; 695-மஹபெல்லன; 694A-இம்புல்இஹ; 694B-திகனதுடுவ; 690A-மாதுபிட்டிய; 695A-மஹவத்த; 663B-பண்டாரகம மேற்கு; 662A-யட்டியன; 662-வேவிட்ட; 659-அட்டுலுகம கிழக்கு; 657-பனாபே; 659D-கல்கேமங்டிய; 659A-அட்டுலுகம மேற்கு; 659C-பமுனுமுல்ல (முஸ்லிம்); 660-பமுனுமுல்ல; 660A-எப்பிட்டமுல்லை; 659B-கொராவல; 659E-போகஹவத்தை; 658-கிம்மன்துடாவ;

ஹொரணை பிரதேச செயலக பிரிவு:-628B-கொட்டிகம்கொட; 628C-பகல மில்லேவ வடக்கு; 628-பகல மில்லேவ தெற்கு; 628A-இகல மில்லேவ வடக்கு; 628D-இகல மில்லேவ தெற்கு; 613C-தலகல கிழக்கு; 613-தலகல வடக்கு; 613B-தலகல மேற்கு; 605B-ஒலபோடுவ வடக்கு; 604A-கோரலஇம; 606B-கொடிகமுவ கிழக்கு; 606C-ஹாலபிட்டிய; 606A-வெல்மில்ல; 606-கொடிகமுவ மேற்கு; 604-பலன்னோறுவை; 605-ஒலபோடுவ தெற்கு; 605A-ஒலபோடுவ கிழக்கு; 613A-தலகல தெற்கு; 612B-பன்னில; 612-கஹட்டபிட்டிய; 614-உடுவ வடக்கு; 629-கிந்தெல்பிட்டிய; 630A-கொரொக்கொடை; 630-தம்பர; 631-ஹான்துபெல்பொல; 614C-குடா உடுவ; 614B-மஹ உடுவ; 612A-கனன்வில வடக்கு; 611-பட்டுவிட்ட வடக்கு; 607-கும்புக்க கிழக்கு; 607B-கும்புக்க தெற்கு; 607C-கும்புக்க வடக்கு; 607A-கும்புக்க மேற்கு; 608-பொக்குனுவிட்ட; 611B-பட்டுவிட்ட தெற்கு; 611A-மீமன; 612C-கனன்வில தெற்கு; 614A-உடுவ தெற்கு; 617C-கிரிகல்ஹேன; 617B-மீவனபலான மேற்கு; 617-மீவனபலான கிழக்கு; 617A-குருகொட; 616D-மூணகம கிழக்கு; 616E-மிதெல்லமுலஹேன; 616A-ஓவிட்டியாகல; 610A-அறமனாகொல்ல; 610B-வெருல்லஹேன; 610-குளுப்பன; 609-கனேவல; 609A-ஹேனேகம; 615C-கல்ஏதண்டுகொட; 615-ஹொரண வடக்கு; 616-மூணகம மேற்கு; 616B-திக்ஹேனகம; 616C-நர்த்தனகல; 615A-ஹொரண தெற்கு; 615F-வேவல மேற்கு; 615D-ஹல்தொட்டியாவத்த; 615B-மாஹேன; 615G-வேவல கிழக்கு; 615E-ஹொரண கிழக்கு;

இங்கிரிய பிரதேச செயலக பிரிவு:- 625A-மெனேரிகம; 625-அறக்காவில; 626-கந்தனபிட்டிய; 626A-கொட்டியாவத்த; 627B-குறண வடக்கு; 627-குறண தெற்கு; 627A-கொட்டிகல; 623A-ஹந்தபான்கொடை கிழக்கு; 623B-ஹந்தபான்கொடை மேற்கு; 624A-கெக்குளதொல; 623-ஹந்தபான்கொடை தெற்கு; 624-பட்டுகம்பல; 620B-ரய்கம வத்த; 620G-மஹ இங்கிரிய; 619A-நம்பபான; 619-ஊறுகல கிழக்கு; 620-இங்கிரிய கிழக்கு; 620C-இங்கிரிய வடக்கு; 620D-நிமலகம; 620E-எதுராகல; 621-மாபுட்டுகல; 622-பெல்பிட்டிகொட; 621A-ரத்மல்கொடை கிழக்கு; 621B-ரத்மல்கொடை மேற்கு; 618C-போருவதண்ட மேற்கு; 618A-போருவதண்ட கிழக்கு; 618-வகவத்த; 618B-கெக்குலலிய; 620F-தொம்பகஸ்கந்த; 620A-இங்கிரிய மேற்கு; 619B-ஊறுகல மேற்கு;

புளத்சிங்கள பிரதேச செயலக பிரிவு:- 813A-இஹலநாரகல; 813-கொபவக்க வடக்கு; 822B-திவ்லகட; 822E-மீகஹகும்புர; 822D-யகலவத்த; 822C-போத்தலே கங்கொட; 822F-கோன்கஸ்தென்ன; 822A-ஹல்வத்துர; 821E-அமரகெதர வடக்கு; 822-போத்தலே; 821-புலத்சிங்கள வடக்கு; 821D-ஏகல்ஓயா; 813B-கொபவக்க தெற்கு; 813C-இஹல நாரகல தெற்கு; 814-கோவின்ன வடக்கு; 812A-பஹல நாரகல; 812-தேவமுல்ல; 814B-கோவின்ன தெற்கு; 814A-றெட்டியல; 824H-கலஹேன; 821B-புலத்சிங்கள தெற்கு; 824B-புலத்சிங்கள; 821F-புலத்சிங்கள மத்தி; 821C-அமரகெதர தெற்கு; 821A-தெல்மேல்ல; 821G-உடுகலகந்த; 823A-நிக்கஹ; 823-யட்டகம்பிட்டிய; 824F-கறல்தெக்ம; 824E-புலத்சிங்கள கிழக்கு; 824C-தம்பராதுகொட; 824-பகல வெல்கம; 824G-புலத்சிங்கள மேற்கு; 820-தியகடுவ கிழக்கு; 820A-தியகடுவ மேற்கு; 819D-போகஹவத்த; 819-மஹகம வடக்கு; 819E-தெமோதரவத்த; 824D-தென்னஹேன; 824A-இகல வெல்கம; 825C-பரகொட மேற்கு; 825A-பரகொட கிழக்கு; 825-மோல்காவ; 825B-கலஹிட்டிய; 819B-மஹகம கிழக்கு; 819F-பொல்கொட மேற்கு; 819C-மஹகம மேற்கு; 817A-பஹல குடலிகம; 817-இஹல குடலிகம; 818A-வேயன்கல்ல மேற்கு; 818-வேயன்கல்ல கிழக்கு; 819A-மஹகம தெற்கு; 819G-முதுன; 819H-கமகேவத்த;

மதுராவெல பிரதேச செயலக பிரிவு:- 632A-இலிம்ப; 632-கந்தன வடக்கு; 632B-கந்தன தெற்கு; 650E-எலவெல்ல; 650B-பெல்லபிட்டிய மேற்கு; 650F-மாஹேன தெற்கு; 650A-பெல்லபிட்டிய கிழக்கு; 633B-வல்பிட்ட; 633-வேரவத்த; 650C-பெரமுனகம; 650D-வெலிகெட்டெல்ல; 650-றெமுன; 634-மஹாயால கிழக்கு; 633A-கனன்வில;

634A-மஹாயால மேற்கு; 648B-ஹல்லன்கந்த; 648A-கூடெல்ல; 635-மதுராவல கிழக்கு; 636-குடாயால; 811A-பஹல கரன்னாகொட; 637-அங்குருவாத்தொட்ட; 635A-மதுராவல மேற்கு; 648-கெசெல்ஹேனாவ; 811-கரன்னாகொட; 811B-இஹல கரன்னாகொட; 815A-கட்டுஹேன; 816B-வரக்காகொட வடக்கு; 816A-வரக்காகொட மேற்கு; 816C-வரக்காகொட தெற்கு; 816-வரக்காகொட கிழக்கு; 815-நாஹல்ல; 815B-பஹலகொட; 815C-இஹலகொட;

மில்லணிய பிரதேச செயலக பிரிவு:- 655-குங்கமுவ; 655A-பெல்லன்துடாவ; 647B-கெலெஸ்கமுவ; 654-வெலிகல; 654A-திப்பொட்டுகொட; 647A-லெனவற; 647-ஹல்தொட்ட; 646-லகான; 645B-தெல்தொறவத்த; 645-மில்லனிய; 644C-ரத்தெகொட; 644A-தெல்கட; 644-பரகஸ்தொட்ட; 644B-திக்ஹேன; 645A-அறக்காகொட; 652-கென்னன்துடாவ; 646A-மாவத்கம; 651-யாலகல; 653-லபுகம; 653B-பெத்திகமுவ வடக்கு; 653A-பெத்திகமுவ தெற்கு; 651A-வெனிவெல்பிட்டிய; 651B-மில்லகஸ்பொல; 652A-பொரலெஸ்ஸ; 643-பெல்பொல; 643B-இம்புலஹேன; 643A-புன்சிறிபுர; 642A- கல்பாத்த மேற்கு; 642- கல்பாத்த கிழக்கு; 649- பட்டகொட; 649B-முல்கடகந்த; 649C- அதிகாரிகொட; 649A- தொம்பகொட; 638B- உடுவற வடக்கு; 638- உடுவற மேற்கு; 638A-உடுவற கிழக்கு; 638C- உடுவற தெற்கு; 639- பாத்தகட; 641- பனாகொட; 640A- யட்டவற தெற்கு; 639B-மஹதுருபிட்டிய; 639A- தெல்கொட; 640- யட்டவற வடக்கு; 640B- பேகமுவ தலஹிட்டிய;

களுத்துறை பிரதேச செயலக பிரிவு:- 700-மெஸ்டிய; 701-மஹகோனதூவ; 701A-குடா கோனதூவ; 706-மொறொந்துடுவ வடக்கு; 705B-மாவல; 703-மெலேகம வடக்கு; 703B-மெலேகம தெற்கு; 703A-ஹபரலகஹலந்த; 707A-பொஹொத்தரமுல்ல மேற்கு; 707-பொஹொத்தரமுல்ல கிழக்கு; 708B-பொத்துப்பிட்டிய கிழக்கு; 705A-மாவல தெற்கு; 705-மஹரெக்ம; 706A-நாந்தூவ; 706B-மொறொந்துடுவ தெற்கு; 709-கலப்புகம கிழக்கு; 709C-கலப்புகம மேற்கு; 709D-அரியகம; 709A-தெல்தூவ; 709B-நுககொட; 708A-பொத்துப்பிட்டிய தெற்கு; 708-பொத்துப்பிட்டிய வடக்கு;

708C-பொத்துப்பிட்டிய மேற்கு; 708D-மத்திய பொத்துப்பிட்டிய; 710B-குடா வஸ்கடுவ மேற்கு; 710-குடா வஸ்கடுவ வடக்கு; 710C-குடா வஸ்கடுவ கிழக்கு; 715A-கபுஹேன; 711C-உஸ்கொடெல்ல; 711B-பனாபிட்டிய வடக்கு; 712-பரதூவ; 713A-தொடம்முல்ல; 713-தியகம; 711-பனாபிட்டிய தெற்கு; 711A-றன்ஹூஒன்கல; 716A-உக்கல்பட மேற்கு; 715-தெதியவல; 710A-குடா வஸ்கடுவ தெற்கு; 714-மஹ வஸ்கடுவ தெற்கு; 714A-மஹ வஸ்கடுவ வடக்கு; 718C-விலேகொட வடக்கு; 718D-மல்வத்த; 716B-விஜேரத்னவத்த; 716-உக்கல்பட கிழக்கு; 723F-தேக்கவத்த; 718A-ஜாவத்த; 718B-பொட்னிக்வத்த; 717-களுத்துறை வடக்கு; 717A-தேசாஸ்த்ர களுத்துறை; 717D-தேசாஸ்த்ர களுத்துறை மேற்கு; 717C-வித்யாசார; 717B-தொட்டுப்பல; 718-எதனமடல; 723E-பலாதொட்ட; 725B-வேலாபுர; 725-களுத்துறை தெற்கு; 727B-குடா ஹீனட்டியன்கல; 723B-இலுக்வத்த; 723D-விலேகொட தெற்கு; 723C-கொடபரகஹஹேன; 723-கித்துலாவ; 723A-அல்விஸ்வத்த; 727A-எட்டவில; 727E-அக்கரகொடை; 727-மஹவத்த; 725A-களுத்துறை தெற்கு (ஏ); 730A-களப்பு; 730-வெட்டுமக்கடை தெற்கு; 727C-குருந்துவத்த; 727D-மஹ ஹீனட்டியன்கல; 727F-வத்தமுல்ல; 729A-அலுபோகஹலந்த; 729G-ரஜவத்த புதிய தொகுதி; 729H-ரஜவத்த பழைய தொகுதி; 729C-புலர்டன்; 729F-உஸ்வத்த; 730B-கட்டுகுறுந்த; 731-கலமுல்ல வடக்கு; 729B-நாகொடை மேற்கு; 729E-கஜூஓதூவவத்த; 729-நாகொட தெற்கு; 729I-வெனிவெல்கெட்டிய; 729D-கல்லஸ்ஸ; 731B-கலமுல்ல கிழக்கு; 731A-கலமுல்ல தெற்கு; 732A-ஏதகம மேற்கு; 732-ஏதகம கிழக்கு;

பேருவளை பிரதேச செயலக பிரிவு:- 734-குடா பயாகல வடக்கு; 733B-மெஹிமுல்ல; 733A-பம்பே; 737A-ஹிரிகல்கொடெல்ல; 733-மலேகொட; 734A-குடா பயாகல தெற்கு; 735A-வடக்கு பயாகல; 736-பிணிதியமுல்ல; 737-விஹாரகந்த; 738-பாலயன்கொட; 738A-வேரகல; 738B-கட்டுகுருந்துகஹலந்த கிழக்கு; 740B-கட்டுகுருந்துகஹலந்த மேற்கு; 740-பொத்துவில கிழக்கு; 739-மஹகம்மெத்த; 735-மஹ பயாகல; 740A-பொத்துவில மேற்கு; 741A-முணசிங்ஹகொட; 741-தியலகொட; 741B-கபுகொட; 744-ஹல்கந்தவில; 744B-யொவுன்கம; 744A-தூவேகொட; 744C-கெந்தகஹவில; 745-முங்ஹேன; 743-மக்கொன கிழக்கு; 743A-அக்கரமலே; 742-மக்கொன மேற்கு; 746-இதிரிலிகொட; 746A-குடா மாகல்கந்த; 746C-மாகல்கந்த தெற்கு; 746B-மாகல்கந்த வடக்கு;

745B-அக்கர அசுவ; 747B-புபுலலந்த; 745A-கந்துருகஸ்முல்ல; 750A-பந்தனகொட; 750B-காலவிலகந்த; 750-வலதர; 752A-பன்னில; 751A-சீனன்கோட்டை; 751-அக்கரகொடை; 747-கரந்தகொட; 747A-மரக்கலாவத்த; 748-பொல்கொட்டுவ; 753-பழைய கடை; 754-மருதானை; 753A-ஹெட்டியகந்த; 757-மஸ்ஸல்கொடை; 749-கங்கானம்கொடை; 752-அம்பேபிட்டிய; 759-பிங்ஹேன; 759B-பிங்ஹேன குடியிருப்பு; 767-காலவில; 768B-மாலேவன்கொட; 768-பாதகொட; 758-ஹெட்டிமுல்ல; 755-மஹகொடை; 756-மாளிகாஹேன; 760-மொறகல்ல; 761-முல்லபிட்டிய; 762B-கம்மெத்த; 762A-கலுவாமோதர வடக்கு; 759A-கல்ஹேன; 766B-அலகதுபிட்டிய; 768A-வெலிபிட்டிய; 766C-பதிராஜகொட; 766D-காதியவத்த; 766F-மாலேவன; 766G-அதிகாரிகொட; 770A-நாகந்தலகொட; 770B-தன்வத்தகொட; 770-கொட்டபிட்டிய; 769-வராபிட்டிய; 766A-தர்கா நகர் கிழக்கு; 766E-கங்கஅத்தர; 766-தர்கா நகர்; 762C-கலுவாமோதர கிழக்கு; 762-கலுவாமோதர மேற்கு; 763-கனேகம; 765A-சீனவத்த; 765-அளுத்கம கிழக்கு; 764-அளுத்கம மேற்கு;

தொடங்கொட பிரதேச செயலக பிரிவு:-719B-கொஹொலான வடக்கு; 720-உக்வத்த; 721-பொலொஸ்ஸகம; 726A-றெமுனகொட வடக்கு; 810-பெலபிட்டியாகொட; 810A-பெலபிட்டியாகொட வடக்கு; 807B-பகல நேபட; 807-நேபட; 807C-நேபட மேற்கு; 809-தெபூவன கிழக்கு; 809A-தெபூவன மேற்கு; 726-றெமுனகொட தெற்கு; 724-கமகொட கிழக்கு; 722A-சேருபிட்ட கிழக்கு; 722-சேருபிட்ட மேற்கு; 719-கொஹொலான தெற்கு; 719A-அதிகாரிகொட; 724A- கமகொட மேற்கு; 728C- போம்புவல வடக்கு-மேற்கு; 728B- போம்புவல வடக்கு-மத்தி; 728A-போம்புவல வடக்கு-கிழக்கு; 728D- போம்புவல தெற்கு-மேற்கு; 728- போம்புவல தெற்கு-மத்தி; 728E- போம்புவல தெற்கு-கிழக்கு; 808A- துடுகல கிழக்கு; 807D- வெல்லத்த; 807A- இகல நேபட; 807E- வத்தஹேன; 801- நேஹின்ன; 801A- வடுகம; 808- துடுகல மேற்கு; 800H- கிழக்கு தொடங்கொட-வடக்கு; 800D- மேற்குதொடங்கொட-வடக்கு; 800F- மேற்கு தொடங்கொட- வடமேற்கு; 800- மேற்கு தொடங்கொட; 800E- மேற்கு தொடங்கொடை-மத்தி; 800C-மேற்கு தொடங்கொட-தெற்கு; 800G- கிழக்கு தொடங்கொட-தெற்கு; 800B- சப்புகஹவத்த; 799- பூஹாம்புகொட கிழக்கு; 800A- கிழக்கு தொடங்கொட; 800I- கிழக்கு தொடங்கொட மத்தி; 799C- பூஹாம்புகொட மேற்கு; 799A-எலுதூவ; 799B- கல்பொத்தாவில;

மத்துகம பிரதேச செயலக பிரிவு:- 806A- இத்தகொட மேற்கு; 806- இத்தகொட கிழக்கு; 806B- ஹிரிகெட்டிய; 804-பாந்திய; 804A- வெலிமானான; 802- போபிட்டிய கிழக்கு; 805E- யட்டோவிட்ட; 805A- மத்துகம மேற்கு; 805B-மத்துகம வடக்கு; 806C- குருதொல; 805D- வேத்தேவ; 805- மத்துகம கிழக்கு; 805C- மத்துகம தெற்கு; 803- நாரவில; 802A- போபிட்டிய மேற்கு; 802C- தியகல; 802E- தம்பரெட்டிய; 802D- யட்டதொலவத்த கிழக்கு; 802B-யட்டதொலவத்த மேற்கு; 796A- அளுத் கம்கொட; 796- நவுத்துடுவ; 797- கீரன்திடிய; 797A- புஸ்ஸலமுல்ல; 798A-கொலெஹெக்கட; 798- கொட்டகெதர; 803A- ஹேனேகம; 795A- பதுகம; 795- ஓவிட்டிகல; 795B- சந்தசிறிகம; 795C- பதுகமபுதிய குடியிருப்பு; 794B- ஹொரவல கிழக்கு; 794A- ஹொரவல வடக்கு; 794- ஹொரவல; 794C-ஹொரவல மேற்கு; 793A- வெலிபென்ன கிழக்கு தெற்கு; 793- வெலிபென்ன மேற்கு; 793B- வெலிபென்ன கிழக்கு வடக்கு; 793C- திப்பிட்ட; 792B- லெவ்வந்துவ வடக்கு; 774B- ஹேன்பிட்ட; 774A- கல்மத்த; 774- வலகெதர வடக்கு; 772A- வரக்கதொல்ல; 772B- நுககஹலந்த; 771A- கெப்பெட்டிகஹலந்த; 771- பொந்துபிட்டிய; 776- ஆந்தாவல; 771B- தல்கஸ்கொட; 772- இந்திகஸ்துடுவ; 776A- லத்துவ; 775- மீகம; 775A- தேவகொட; 773A- வலகெதர தெற்கு; 773- குருதிப்பிட்ட; 792A- லெவ்வந்துவ மேற்கு; 792- லெவ்வந்துவ கிழக்கு; 793D- மடவல;

அகலவத்தை பிரதேச செயலக பிரிவு:- 827A-கிரிகொல; 827-பிம்புற; 826-ஓமத்த; 826B-ஓமத்த கிழக்கு; 826A-எவரிவத்த; 829B-கெக்குலந்தல வடக்கு; 827B-ஹல்ஓவிட்ட; 828-உடவெல; 828A-ஹேலம்ப; 830B-யட்டியன மேற்கு; 828B-கொரொக்கொட; 829C-கெக்குலந்தல தெற்கு; 829-அகலவத்தை; 829A- பேரகம; 831-தாபிலிகொட; 830-வந்துரப்ப; 830A-யட்டியன கிழக்கு; 832-பின்னகொட; 830C-போதியாகந்த; 832A-முலட்டியன; 832B-ரிதீரேக்காகம; 833-கித்துல்கொட; 833A-கித்துல்கொட தெற்கு; 847A-குடா களுபஹன; 847-களுபஹன; 846B-கெவிட்டியாகல வடக்கு; 846A-தியபத்துகம; 845-குருபிட்ட; 845A-ஹரன்கஹபத்த; 846-கெவிட்டியாகல; 844D-பொல்கம்பொல; 844C-பொல்கம்பொல கிழக்கு; 844B-ரத்மலே கிழக்கு; 844-ரத்மலே;

பாலிந்தநுவர பிரதேச செயலக பிரிவு:-836L-கொஸ்குலன; 836B-கெலின்கந்த; 836I-கெலின்கந்த குடியிருப்பு; 836K-வலகட; 836C-கபுகெதர; 836F- கலஹிட்டிய; 835A- இலுக்பொத்த; 836E- பெலேந்த மேற்கு; 836- பெலேந்த; 836J-பாம்பார; 836M- அம்பேகொட; 836H- மொறபிட்டிய வடக்கு; 836A- மொறபிட்டிய; 837A- மிதலன மேற்கு; 835C-மாரகஹதெனிய; 835B- லத்பந்துற கிழக்கு; 834A- பெல்லன கிழக்கு; 834C- விஹாரகம; 834B- கபுகம; 834-பெல்லன; 834D- யக்குபிட்டிய; 835- லத்பந்துற; 839B- கம்புறாவல; 839- பதுரலிய; 839C- திக்கொட; 837- மிதலன; 836G- மொறபிட்டிய தெற்கு; 836D- அத்வெல்தொட்ட; 836N- திகன்ன; 838A- பட்டஹேன; 838- ஹெடிகல்ல; 839D- மகுற கிழக்கு; 839A- மகுற மேற்கு; 840B- அத்தரகொட; 840A- பெனிகல; 840- களுகல; 841- அதலே; 841A-இகுறெதலுவ; 841C- பொல்உன்ன; 842B- களுகந்தாவல; 841B- பட்டகொடவில; 842- பொரலுகொட; 842A-தினியாவல;

வளள்ளாவிற்ற பிரதேச செயலக பிரிவு:- 791A-பன்னில தெற்கு; 791B-பன்னில கிழக்கு; 790B-ஊறகொட மேற்கு; 790-ஊறகொட கிழக்கு; 848B-லிஹிணியாவ மேற்கு; 848A-லிஹிணியாவ கிழக்கு; 848-மொரகல; 849-மீகஹதென்ன; 849C-மல்வச்சிகொடகங்கபட; 844A-போத்தலாவ; 849E-கும்பதூவ; 849A-மத்தெகம; 849D-போகொட கந்த; 848C-ஹல்வலகெலே மல்வத்துகந்த; 790A-உத்தும்கம; 781-குடா மத்துகம; 782-பறெய்கம வடக்கு; 779-ஹல்வல; 791-பன்னில; 778A-மிரிஸ்வத்த; 778-இத்தபான வடக்கு; 777C-மாலம்பேஹேன; 777A-இத்தபான மேற்கு; 777-இத்தபான தெற்கு; 777B-இத்தபான கிழக்கு; 780-லூல்பத்துவ; 782A-பறெய்கம தெற்கு; 789-குலவிட்ட வடக்கு; 849B-வெதவத்த; 844E-கட்டுகெலே வெல்மீகொட; 843I-ரணேபுரகொட; 843C-மண்டாகல; 843B-யட்டபாத்த; 843A-பகல ஹெவெஸ்ஸ வடக்கு; 843G-பகல ஹெவெஸ்ஸ தெற்கு; 850B-பெலவத்த கிழக்கு; 850-பெலவத்த; 850D-பெலவத்த மேற்கு வடக்கு; 788-மாகலந்தாவ; 788A-மாகலந்தாவ தெற்கு; 789A-குலவிட்ட தெற்கு; 786-உடுகம; 784-கறபாகல; 783-கம்மன கிழக்கு; 783A-கம்மன மேற்கு; 784A-கொரக்கதூவ; 785-யகிறல; 787A-கட்டுதொர; 788B-மகுருமஸ்வில; 787-வலல்லாவிட்ட கிழக்கு; 850E-பெலவத்தை மேற்கு தெற்கு; 850C-கொரக்கதூவ; 850A-மிரிஸ்வத்த; 843E-துந்தொல; 843F-வீரகந்த; 843H-குலனவத்த; 843D-கங்கொடவத்த; 843-இகல ஹெவெஸ்ஸ; 787B-வலல்லாவிட்ட தெற்கு; 787C-தொட்டஹ;

கிராம அலுவலர் பிரிவு – இலக்கமும் பெயரும்

கண்டி மாவட்டம்

தும்பணை பிரதேச செயலக பிரிவு:- 380-மீகஹஹேன தெற்கு; 379-மீகஹஹேன; 378-கலபாவ; 370-கொப்பேகல; 371-அம்பகஹஹேன; 302-ரொக்ஹில்; 303-அக்கரவத்த; 304-பொனகோட்; 305-ஹத்தாபிட்டிய; 307-தெல்கஸ்யாய; 364-கல்லெனவத்த; 400-கதன்ஹேன கிழக்கு; 401-நாமலதென்ன; 399-அலவத்தேகம; 398-கும்புரேகம; 363-பாங்அங்க; 362-எத்தாமுல்ல; 308-பாலுகோப்பிவத்த; 306-தமுணுகஸ்தென்ன; 301-கலகெதர மேற்கு; 311-உடபிட்டிய; 369-கலகெதர மடிகே மேற்கு; 300-கலகெதர; 368-கலகெதர மடிகே; 310-பெதிகேவல; 309-உதலாகம; 372-குணதஹ; 406-பஹலமெதகொட; 373-ஓபல்ல; 320-கங்கொட பிட்டிய; 321-புப்பிலிய; 319-கன்னதெனிய; 322-பரன்தர; 318-களுவான; 317-கினிகம மேற்கு; 316-கினிகம கிழக்கு; 313-பொன்தில; 312-உடுவ; 407-இஹலமெதகொட; 299-நாரங்வல; 298-ஹிக்கொடவல்பொல; 367-பரணகம; 296-வேத்தாவ; 297-பவுல்பாவ; 285-கிரிந்திவெல்பொல; 366-கூரகம வடக்கு; 289-நிக்கதென்ன; 290-எட்டம்பேகொட; 286-தஹல்பிட்டிய; 284-தெஹிதெனிய; 361-கந்தேகும்புர; 359-தியபலாகொட; 358-நியங்கொட; 403-நியம்பேபொல; 405-ஹேனேகம பல்கும்புர; 404-இடமேகம; 402-மரவனாகொட; 360-அந்துன்கம பல்கும்புர; 365-கூரகம; 287-உட ஹேனேபொல; 288-பொஹோலியத்த; 295-ஹியதல; 392-பல்லேகொட்டுவ; 294-ஹியதல வல்பொல; 291-மிணிகமுவ; 293-மிணிகமுவ இஹலகம; 292-தென்னேவெல;

பூஜாபிட்டிய பிரதேச செயலக பிரிவு:- 531-எகொடமுல்ல வடக்கு; 528-இஹலமுல்ல; 529-தெஹிவத்த; 530-எகொடமுல்ல தெற்கு; 540-பஹல கித்துல்கொல்ல; 538-அலவத்த; 539-உடகித்துல்கொல்ல; 532-அங்கும்புர தெற்கு; 533-அங்கும்புர வடக்கு; 535-உக்கல ஜனபதய; 534-பஹலபல்லேகம; 537-வெல்கால; 536-அங்கும்புர உடகம; 525-கோவிலமுதுன; 524-கல்ஹின்ன; 523-கல்கந்த; 526-பள்ளியகொட்டுவ; 527-பட்டகொல்லாதெனிய; 522-வட்டகலதென்ன; 505-மொரன்கந்த; 506-வேவல வடக்கு; 500-உடஹேன; 501-சியபத்கம; 497-பத்திராத; 499-உட ஹிங்குல்வல; 507-பஹல ஹிங்குல்வல; 517-ரம்புகேவெல; 521-கொடஹேன; 520-கஹட்டகஸ்தென்ன; 541-வட்டகொட; 518-தொலபிஹில்ல வடக்கு; 519-தொலபிஹில்ல தெற்கு; 516-வெலிகல்ல; 503-வேவல தெற்கு; 502-பொக்காவல; 494-ஹரங்கஹவ; 495-ஹேனேகம; 498-மொலகொட; 504-வல்தெனிய; 513-மெதகொட; 547-தித்தெனிய; 542-ஓவிஸ்ஸ வடக்கு; 543-ஓவிஸ்ஸ தெற்கு; 545-கிரலகம; 546-பலீபான; 515-தொம்பகம்மன; 514-உக்கஹகும்புர; 508-மாரத்துகொட வடக்கு; 509-மாரத்துகொட தெற்கு; 496-அம்பறுப்ப; 492-கல்லேல்ல; 493-மாருத்தன; 510-அலகொட; 511-மடதெனிய; 512-வரக்காதெனிய; 548-பட்டகல்ல வடக்கு; 544-பமுனுபொல; 550-பட்டுகொட வடக்கு; 549-பட்டகல்ல தெற்கு; 551-பட்டுகொட தெற்கு; 552-திவானவத்த; 554-முல்லேகம வடக்கு; 557-கஹவத்த வடக்கு; 558-கஹவத்த தெற்கு; 553-முல்லேகம தெற்கு; 555-களுவான தெற்கு; 556-களுவான வடக்கு;

அக்குரணை பிரதேச செயலக பிரிவு:- 590-ரம்புக்கேஎல; 589-விலான உடகம; 591-விலான பல்லேகம; 587-வலஹேன; 583-அலவத்துகொட; 585-பலகடுவ; 580-மாவத்துபொல; 584-அரம்பேபொல; 588-தெல்கஸ்கொட; 586-திப்பிட்டிய; 569-மல்வானஹின்ன; 581-கொனகலகல; 574-மல்கமன்தெனிய; 575-ரத்துகொஹொ; 582-மாரஹெல; 571-ஹுரிகொல்ல; 567-நீரெல்ல; 568-மெலசேன; 559-புலுகொஹொதென்ன; 560-கஸாவத்த; 561-உடவெலிகெட்டிய; 562-பல்லேவெலிகெட்டிய; 563-தொடன்கொல்ல; 564-அக்குரண; 572-தெல்கஸ்தென்ன; 570-குறுகொட; 576-தீகல; 573-பங்கொல்லாமட; 578-துனுவில வடக்கு; 579-துனுவில தெற்கு; 577-பல்லே தீகல; 565-தெலம்புகஹவத்த; 566-வராகஸ்ஹின்ன; 592-குருந்துகஹஎல; 593-உக்கல;

பாத்ததும்பர பிரதேச செயலக பிரிவு:- 620-யட்டவர; 621-யட்டவர கந்தகம; 622-இஹல யட்டவர; 598-உடுராவண; 600-தொரகமுவ; 626-போகஹகும்புர; 623-தீகஹவத்துர; 624-மஹகும்புர; 632-மந்தண்டாவல; 627-பரணகம; 625-அளுத்கம; 602-வல்பொலதெனிய; 599-புவக்கஹதெனிய; 594-வத்தேகம; 595-வத்தேகம வடக்கு; 596-குனெம்பில்; 597-ஈரியகஸ்தென்ன; 642-பிட்டியேகெதர; 641-யட்டிராவண; 601-மீகம்மன; 603-மீகம்மன மேற்கு; 612-கலதெனிய; 615-உடதலவின்ன; 614-பல்லெதலவின்ன இஹல; 628-மூனமலே; 630-கெந்தலியத்த; 631-கிராகடுவ; 629-அம்பதென்ன; 619-மொலகொடயாவத்த; 618-மெகொடகம; 616-எகொடகம; 617-மில்லங்க; 613-பல்லெதலவின்ன; 611-உடதலவின்ன மடிகே; 604-மீகமவத்த; 637-மடவல மடிகே; 640-மடவல; 643-வஎல; 644-கெட்டகஹல; 645-தல்கொட்டுவ; 633-நாப்பான; 636-லீமகஹதெனிய; 639-பிஹில்லதெனிய; 638-குண்ணேபான மடிகே; 609-பொல்கொல்ல; 610-பலநகல; 608-நவயாலதென்ன; 605-கஹல்ல; 606-களுகலவத்த; 607-காலேவத்த; 635-அபசிங்கம; 634-ஹமிந்தகொட;

பன்வில பிரதேச செயலக பிரிவு:- 735-கெலேபொக்க; 734-வட்டகெலே; 733-மஹபத்தன; 739-கொஸ்கம; 737-தவலன்தென்ன; 738-கோமரய; 736-பெத்தேகம; 730-அரத்தன; 731-மடொல்கெலே; 732-ஹாத்தலே; 728-அங்கம்மன; 726-உடுகொட; 727-பிட்டவல; 729-பன்வில;

உடதும்பர பிரதேச செயலக பிரிவு:- 893-மீமுரே; 895-கும்புக்கொல்ல; 894-கைகாவல; 897-புஸ்ஸேஎல; 896-கரம்பகெட்டிய; 879-கெரண்டிகல; 880-மூனமல்பெலெஸ்ஸ; 885-களுகல; 887-உடஇலுக்க; 874-பதுகொல; 873-உடகும்புர; 886-களுகல்ஓய; 881-தும்பரகம; 878-பல்லேவெல; 888-உடவெல; 889-கந்தேகம; 890-வதவலகந்த; 891-கொபொனில்ல; 892-பல்லேகந்த; 882-ஹங்வெல்ல; 884-ஆண்டிதெனிய; 883-தம்பகஹபிட்டிய; 871-போபிட்டிய; 872-ஒயதென்ன; 875-தலகுணே; 876-கெதரமட; 877-கிரிகம்கும்புர; 847-உடதும்பர; 848-நவனகல; 843-ஹுன்னஸ்கிரிய; 851-கிரிபட்டிய; 845-ஹல்யாய; 846-மெதிரிய; 855-கங்கொட; 866-உடபிட்டவல; 870-மஹவெல; 868-பிட்டவல உடகம்மெத்த; 854-கொடகும்புர; 852-மெதிவக்க; 853-கரந்தகொல்ல; 850-ரம்புக்வெல்ல கிழக்கு; 849-ரம்புக்வெல்ல மேற்கு; 844-தெனாபிட்டிய; 842-நுகேதென்ன கிழக்கு; 841-நுகேதென்ன மேற்கு;

840-கெவுல்கம; 839-கனேகல; 856-மினுவன்கமுவ; 857-கலல்கமுவ; 867-பிட்டவல; 863-தேவஹந்திய கிழக்கு; 865-ஹப்புகந்த கிழக்கு; 864-ஹப்புகந்த மேற்கு; 858-மடுகல்ல உடகம்மெத்த; 859-மடுகல்ல வடக்கு; 860-மடுகல்ல தெற்கு; 835-பமுனேதென்ன; 838-தெவின்னேகம; 836-பம்பரபெத்த கிழக்கு; 837-பம்பரபெத்த மேற்கு; 834-பிட்டிகொட; 861-கலவல; 862-தேவஹந்திய மேற்கு;

மினிப்பே பிரதேச செயலக பிரிவு:- 898-கலமுதுன; 900-துன்கொல்ல; 904-தொட்டில்லகஸ்எல்ல; 906-பளுகொல்ல; 907-வேவெரே; 905-தஹெமிகம; 903-ஹிம்புட்டுவ; 911-உடத்தவ வடக்கு; 901-பல்லேகல்தெபொக்க; 899-உடகல்தெபொக்க; 912-உடத்தவ; 902-தம்பகஹவெல; 908-கிந்திகொட வடக்கு; 910-உடவெல; 909-கிந்திகொட தெற்கு; 914-உல்பத்தகம; 913-அம்பகொல்ல; 915-தம்பேபிட்டிய; 918-வெல்கஹவாடிய; 916-மஹயாய வடக்கு; 921-அட்டேஎல; 923-வெல்கால; 917-மஹயாய தெற்கு; 919-தோரபிட்டிய; 920-கீணபெலெஸ்ஸ; 922-மஹகலஹின்ன; 924-ஹசலக்க; 930-பல்லேவத்த; 928-ஹசலக்க நகரம்; 925-மஹஅஸ்ஸெத்தும; 926-ரத்னஎல்ல; 927-குருளுபொத்த; 929-வராகொல்ல; 931-வேரகம; 932-புலத்வெல்கந்துர; 933-வேரகன்தொட்ட; 934-மொரயாய; 935-லுனுமடலாகெட்டிய; 936-தியபுபுல; 937-ஹந்தகனாவ; 938-பட்டுமுல்ல; 939-உடயாகல; 940-அசமோதகம்யாய; 941-அம்பகஹபெலெஸ்ஸ; 942-முத்தெட்டுதென்ன; 943-மினிப்பே; 944-கொலொன்யாய; 945-பெமிய;

மெததும்பர பிரதேச செயலக பிரிவு:- 745-எல்லியத்த; 742-துனிஸ்கல; 740-கோனவல; 793-தங்கப்புவ; 741-கொட்டகங்க; 749-புலத்வத்த; 743-கலபடவத்த; 744-நாகொல்ல; 746-கல்கொட்டுவ; 747-வேரபிட்டிய; 748-வேரதென்ன; 753-ரந்திவெல; 781-போபெபில; 792-டக்வாரிய; 790-ரங்கல அளுத்வத்த; 794-பெரண்டேல்; 800-ஹக்மன; 795-பர்ன்சயிட்; 791-ரங்கல; 788-வெளந்தராட; 782-மக்குல்தெனிய; 780-வரதிவெல; 752-கிட்டவ வரதிவெல; 750-துன்ஹின்ன; 751-மானெலுவ; 756-கிட்டவ; 754-வெலிகெட்டிய; 755-புட்டுஹப்புவ; 779-உடபாகே; 778-அமுபிட்டிய; 783-கொடமுன்ன; 789-கட்டுகொட; 796-ஹீல்ஓய; 802-கந்தேகும்புர; 801-ரேட்டியகம; 787-பொத்தல்கொட; 786-நில்கல; 784-மெதெனியாவக்க; 777-எம்பலகம; 774-சிரிதிங்கன; 759-நுகேபத்தன; 758-வட்டபான; 757-அம்பலகல; 760-கங்கசிரிகம; 761-மடபொல; 763-கந்தேகம; 765-ரந்தெனிய; 775-பல்லேபாகே; 776-கப்பெல; 773-உடிஸ்பத்துவ; 772-ரங்முல்ல; 785-மஹரவெல; 797-குருகொஹொகம; 798-கிரிபத்தலாவ; 804-ஹாத்தியல்வெல; 806-மாங்கொட; 807-ரம்புக்பொத்த; 805-நமதகல; 803-மெட்டிதெனிய; 799-தொரலியத்த தெற்கு; 771-வேகல; 770-மீகஹமடித்த; 769-ரம்புக்வெல்ல தெற்கு; 768-ரம்புக்வெல்ல; 766-உடவெல; 767-வெல்லேதொட்ட; 764-வில்அமுன; 762-கரல்லியத்த; 833-அம்பகஹலந்த; 832-ஹிஜ்ராபுர; 831-கல்அம்பலம; 827-மாபேரியதென்ன; 830-எல்லேபொல; 829-வெவேகம; 828-செனரத்வெல; 826-நித்துலேமட; 811-உடதென்ன; 810-மெதமஹநுவர; 809-போமுரே; 808-ரஜகல; 813-வத்துலியத்த; 812-மொரகஹமுல; 814-மஹதொரலியத்த; 825-விக்டோரியா; 817-புவக்கஹதிவெல; 815-அம்பாலே; 816-மீரியகொல்ல; 818-பம்பரகஹதெனிய; 821-மீகஹலந்த; 819-சந்தசிரி துனுவில; 820-தென்னலந்த; 824-உடகம்மெத்த; 822-வெலபஹல; 823-மெதகம்மெத்த;

குண்டசாலை பிரதேச செயலக பிரிவு:- 647-துனுஹப்பாவ; 725-நாரம்பனாவ மேற்கு; 724-கந்தேகும்புர; 649-அலவத்துகிரிகம; 646-கல்பிஹில்ல; 648-மக்கானிகம; 671-வாவின்ன; 670-பல்லேகம; 675-மஹரதென்ன மேற்கு; 672-உடகம வடக்கு; 676-இஹலகோனாகம; 708-தெல்கஸ்லந்த; 709-லுனுகெட்டியமடித்த; 723-நாரம்பனாவ கிழக்கு; 722-குருஅம்பேமுதுன; 720-மலுவேகம; 721-வேபத்தன; 718-கோனவல வடக்கு; 710-தெலிவலதென்ன; 711-ஹீபிட்டிய; 673-உடகம தெற்கு; 674-மஹரதென்ன கிழக்கு; 705-மெனிக்ஹின்ன; 678-ஹுரீகடுவ வடக்கு; 677-ஹுரீகடுவ மேற்கு; 661-போகஸ்கும்புர; 660-பில்லவல வடக்கு; 656-அமுனுகம வடக்கு; 657-அமுனுகம தெற்கு; 667-உடகுன்னேபான தெற்கு; 666-உடகுன்னேபான வடக்கு; 668-கபடாகம தெற்கு; 669-கபடாகம வடக்கு; 665-பல்லேகுன்னேபான தெற்கு; 664-பல்லேகுன்னேபான வடக்கு; 651-சிரிமல்வத்த மேற்கு; 650-சிரிமல்வத்த கிழக்கு; 653-சிரிமல்வத்த பல்லேகம; 655-லேவெல்லகம; 652-தெகல்தொருவ; 659-தீகிரிமடவல; 658-ஹப்புவல; 663-கலபிட்டஅம்பே; 707-ஹத்தமூன; 682-தொடம்கொல்ல; 679-ஹுரீகடுவ தெற்கு; 680-ஹுரீகடுவ கிழக்கு; 704-ஹுரீகடுவ மடிகே; 713-கல்அமுன; 712-மல்பான; 714-அஹஸ்பொக்குன வடக்கு; 719-கோனாவல தெற்கு;

717-கும்புக்கந்துர தெற்கு; 716-கும்புக்கந்துர வடக்கு; 696-ரஜவெல்ல வடக்கு; 715-அஹஸ்பொக்குன தெற்கு; 701-இஹலவெல; 700-கெங்கல்ல; 681-நித்துலேதென்ன; 706-தம்பராவ; 662-பில்லவல தெற்கு; 690-மஹவத்த கிழக்கு; 689-மஹவத்த வடக்கு; 688-மஹவத்த மேற்கு; 687-மஹவத்த தெற்கு; 685-அரங்கல வடக்கு; 654-கரத்தமட; 686-அரங்கல தெற்கு; 683-கல்மடுவ; 684-நத்தரம்பொத்த; 691-குண்டசாலை வடக்கு; 692-குண்டசாலை தெற்கு; 699-பலகொல்ல மேற்கு; 698-பலகொல்ல கிழக்கு; 702-அஸ்வலபிட்டிய; 703-தியபுபுல; 697-ரஜவெல்ல தெற்கு; 694-அளுத்பல்லேகெலே; 693-விஜயஸ்ரீகம; 695-அம்பகொட்டேவத்த;

கண்டியும்சூழலும், கங்கவடகோரலே பிரதேச செயலக பிரிவு:- 227-மாவில்மட; 226-சியம்பலாகஸ்தென்ன; 250-பிட்டகந்தகம; 251-செங்கடகல; 238-வட்டாரந்தென்ன; 225-நித்தவெல; 228-வட்டபுலுவ; 231-மகாவலிஉயன; 230-வட்டபுலுவ தெற்கு; 224-அருப்பல கிழக்கு; 223-அருப்பல மேற்கு; 229-வட்டபுலுவ மேற்கு; 239-மஹய்யாவ; 237-மாபனாவத்துர; 241-புர்ணவத்த கிழக்கு; 240-புர்ணவத்த மேற்கு; 235-அஸ்கிரிய; 236-பஹிரவகந்த; 232-நுவர தொடம்வல; 234-அனிவத்த கிழக்கு; 256-கட்டுகெலே மேற்கு; 255-கட்டுகெலே; 258-இஹல கட்டுகெலே; 257-கண்டி; 222-லேவெல்ல; 221-தல்வத்த; 220-பூவெலிகட; 254-மல்வத்த; 264-போகம்பர; 261-தெய்யன்னெவெல; 262-நாகஸ்தென்ன; 265-சுதுஹும்பொல கிழக்கு; 266-சுதுஹும்பொல மேற்கு; 260-வெல்அட்ட; 233-அனிவத்த மேற்கு; 259-கெட்டம்பே; 282-பஹல ஈரியகம; 283-கொடகந்தெனிய; 248-பல்லேபோராதனை; 244-உடபோவல; 245-போவல; 243-முல்கம்பொல; 242-ஹீரெஸ்ஸகல; 263-ஹந்தானைப் பிரதேச; 253-அம்பிட்டிய தெற்கு; 252-அம்பிட்டிய வடக்கு; 269-அம்பிட்டிய உடகம வடக்கு; 275-தென்னேகும்புர; 271-அம்பிட்டிய பல்லேகம; 272-மெத்தேகம; 270-அம்பிட்டிய உடகம தெற்கு; 274-வெவதென்ன; 273-உல்பத்தகும்புர; 278-குருதெனிய மேற்கு; 276-குருதெனிய கிழக்கு; 279-மாலிகாதென்ன; 277-குருதெனியதம்பேவெல; 280-லெவ்ல; 281-கெட்டவல; 247-போவலவத்த; 246-ஒகஸ்டாவத்த; 249-உட பேராதனை; 267-ஹிந்தகல; 268-மஹகந்த;

ஹரிஸ்பத்துவ பிரதேச செயலக பிரிவு:- 488-அமுவத்தெனிய; 487-தொரநேகம; 489-இஹகம; 484-மெதவல; 485-அங்கொட; 486-தெம்பரலாவ; 483-போதொட்ட; 481-அத்தரகம கிழக்கு; 480-அத்தரகம; 468-கோணிகொட பல்கும்புர; 467-கோணிகொட; 482-அத்தரகம தெற்கு; 408-ஹப்புகொட; 411-உடபொக்கலவெல; 463-ரஜபிஹில்ல; 465-உல்லதுபிட்டிய கிழக்கு; 466-உல்லதுபிட்டிய மேற்கு; 470-அரம்பேகம; 471-அலதெனிய; 472-ஹேதெனிய;

476-ராஜசிங்ஹகம; 475-பல்கும்புர; 473-நாரங்கொட; 474-குருந்துகொல்ல; 469-விகுஹும்பொல; 455-ஹிரியலகம்மன; 461-தித்தபஜ்ஜல; 462-தித்தபஜ்ஜல வடக்கு; 452-நுகவெல; 454-பட்டுஅம்பே; 464-எண்டரெதென்ன; 453-எம்புல்புரய; 417-உடுவாவல மேற்கு; 418-உடுவாவல வடக்கு; 412-பல்லேபொக்கலவெல; 409-ரணவன மேற்கு; 410-ரணவன கிழக்கு; 419-உடுவாவல கிழக்கு; 425-செனரத்கம வடக்கு; 490-வத்துவல; 491-உயன்வத்த; 449-தடஹோகம; 450-மாப்பாமடுள்ள; 451-மாலகம்மன; 460-ருவன்புரய; 456-குருந்துவத்த; 477-கரன்டுவாவல இஹல; 478-கரன்டுவாவல பஹல; 479-ஓவதென்ன; 459-யஹலதென்ன மேற்கு; 457-யஹலதென்ன கந்த; 447-குளுகம்மன; 426-உகுரெஸ்ஸபிட்டிய; 424-செனரத்கம தெற்கு; 423-கொண்டதெனிய தெற்கு; 414-எட்டமுருங்காகொட; 415-யட்டிவாவல; 413-கட்டுகஸ்தொட்ட; 416-இனிகல; 422-ரத்மலே; 436-ஹமங்கொட வடக்கு; 437-ஹமங்கொட தெற்கு; 427-உக்கல்ல; 442-உடதுல்வல; 448-குருந்துகஹமட; 446-சீவலிகந்த; 458-மஹதென்ன; 444-புலத்கொல்ல; 445-யட்டிஹலகல உடகம; 443-பஹல துல்வல; 433-உடமுல்ல; 429-கொஹாகொட; 421-வேகிரிய; 420-பொல்வத்த; 428-மடபாத்தகம; 431-பான்வெல்லகொல்ல; 430-நாரங்கஸ்கும்புர; 432-பல்லெமுல்ல; 434-ஹல்லொலுவ பல்லேகம; 438-போகஹகந்த; 440-யட்டிஹலகலபல்லேகம; 435-ஹல்லொலுவ; 441-கும்புரேகெதர; 439-வரதென்ன;

ஹதரலியத்த பிரதேச செயலக பிரிவு:- 375-பரகொட; 374-அலுதெனிய வடக்கு; 376-அலுதெனிய தெற்கு; 377-அலகொலமடித்த; 315-அம்போருவ; 314-கல்தொல; 347-பொல்வத்த இஹலகம; 346-இல்பெமட; 323-பொல்வத்த; 324-துன்கும்புர; 330-நிக்கதென்ன; 336-நாரங்கஸ்பிட்டிய; 333-கொடதலே; 334-கலட்டுவாவ; 332-தேதுனுபிட்டிய பஹலகம; 337-தமுணுபொல; 329-பல்லேபொல; 335-வெலகம; 328-வெலிகொடபொல; 350-ஹத்தரலியத்த; 348-கனக்கரபொல வடக்கு; 326-மாவத்தகம; 325-இம்புலேதென்ன; 340-வெலிவிட்டஇஹலகம வடக்கு;

338-வெலிவிட்டஇஹலகம; 339-சிவுருபிட்டிய; 351-எரமுதுலியத்த; 391-முருத்தெனிய; 395-வல்பலகொல்ல வடக்கு; 397-வல்பலகொல்ல கிழக்கு; 396-வல்பலகொல்ல தெற்கு; 352-வெலிவிட்ட பஹலகம; 341-ஹந்தபோவ; 345-மீகஸ்தென்ன; 349-கனக்கரபொல தெற்கு; 327-அவுல்போதலே; 387-லெச்சிமவெனிலா; 390-யக்கல; 388-ரண்கமுவ; 331-தேதுனுபிட்டிய இஹலகம; 389-அம்பவ; 386-தெஹிதெனிய மடிகே; 383-பெலேனபஹலகம; 384-பெலேன; 385-கந்தெமீய; 381-அலகல்ல பஹலகம; 382-அலகல்ல இஹலகம; 344-முதகம்மன; 342-பட்டபொல இஹலகம; 343-பட்டபொல பஹலகம; 353-வெலிவிட்ட பஹலகம தெற்கு; 357-ஆண்டியாதென்ன; 354-கொளுகல; 355-கொளுகல பஹலகம; 356-கித்துல்தொர; 393-அளுத்கம பஹல; 394-அளுத்கம இஹல;

யட்டிநுவர பிரதேச செயலக பிரிவு:- 190-அலகல்லவத்த; 186-கிரிமெட்டிய வத்த; 184-பஹல யட்டிகம்மன; 183-யட்டிகம்மன; 219-திஸ்மட; 215-கொட்டலிகொட வடக்கு; 177-உடவெல நாடிதலாவ; 178-உடவெல பல்லேமடித்த; 157-வத்துரகும்புர; 158-குருகம; 159-தெஹிஅங்க வடக்கு; 141-கொப்பேகடுவ; 142-இஹல கொப்பேகடுவ; 138-பேலவ இஹலகம; 140-யஹலதென்ன; 139-பேலவ இஹல மெத; 137-பேலவ பஹலகம; 135-கன்னோருவ மேற்கு; 143-தெஹிகம கிழக்கு; 145-தெஹிகம தெற்கு; 144-தெஹிகம வடக்கு; 160-தெஹிஅங்க தெற்கு; 156-பஹல தொடம்வல; 155-இஹலதொடம்வல; 179-உடவெல பஹலகம; 162-முங்வத்துகொட; 211-வல்கம்பாய; 212-பத்கொட; 213-தொழுவ கிழக்கு; 214-தொழுவ மேற்கு; 216-கொட்டலிகொட தெற்கு; 217-மெனிக்திவல; 185-பொத்தபிட்டிய; 189-இஹல அலகல்ல; 187-கொடிகமுவ; 199-மொட்டான தெகிந்த; 188-கோந்தெனிய; 195-மாதிலிகம; 196-உடரத்மீவல; 197-பஹல ரத்மீவல; 218-தெல்தெனிய; 206-வல்கொவ்வாகொட; 207-கவுடுபன; 174-ஹாலியத்த; 161-தன்துரே; 163-சியம்பலாகொட; 181-பரகட்டவெல்ல; 182-இம்புல்மல்கம; 147-தியபலாகொட; 146-மங்கலகம; 128-களுவரவத்த; 136-கன்னோருவ மத்தி; 154-தெஹிதெனிய மேற்கு; 127-சூரியகொட; 149-மல்கம்மன; 148-மொலதண்ட; 180-கிராகம; 164-அரம்பேகம கிழக்கு; 170-குடாஓய; 169-குருந்துவத்த; 208-கந்தங்கம வடக்கு; 201-மாமுடவெல; 203-மாளிகாதென்ன; 202-கெட்டகும்புர; 191-அமுனுபுர; 200-மொரகொல்ல மஹகந்த; 198-பலன; 192-வெரலுகொல்ல; 194-பஹல முதலிவத்த; 193-முதலிவத்த; 210-பானபொக்க; 209-கந்தங்கம தெற்கு; 175-கொட்டபோகொட; 168-ஊராபொல; 165-அரம்பேகம மேற்கு; 166-எம்பில்மீகம வடக்கு; 150-ரணவன; 125-புழுமுல்ல; 126-பிலபிட்டிய; 129-கிரிபத்கும்புர கிழக்கு; 153-தெஹிதெனிய கிழக்கு; 134-கெந்தகடுவ; 133-கன்னோருவ கிழக்கு; 151-உடஈரியகம கிழக்கு; 152-உடஈரியகம மேற்கு; 131-ஏதடுவாவ கிழக்கு; 132-ஏதடுவாவ மேற்கு; 130-கிரிபத்கும்புர மேற்கு; 167-எம்பில்மீகம தெற்கு; 171-கோவிந்தல; 172-பிலிமதலாவ; 173-இலுக்வத்த; 176-மடரன்கொட; 204-கடவத்கம; 205-கடுகண்ணாவ நகரம்;

உடுநுவர பிரதேச செயலக பிரிவு:- 1-கங்கொட; 3-கங்கொட வடக்கு; 5-வெரெல்லமான; 4-தலவத்த; 6-போயகம; 2-கங்கொட தெற்கு; 81-கடலாதெனிய வடக்கு; 89-கிரிவவுல கிழக்கு; 90-கிரிவவுல மேற்கு; 122-அலந்துவக்க; 118-பஹல குருகுத்தல; 117-இஹல குருகுத்தல; 115-பெலுங்கல; 114-லங்கமுவ; 119-மத்கமுவ; 121-உருலேவத்த; 86-வரக்காகொட; 87-ஹேபான; 82-கடலாதெனிய தெற்கு; 85-தெலிவல; 84-பமுனுவ மேற்கு; 83-பமுனுவ கிழக்கு; 7-மாம்பிட்டிய; 8-ராஜகிரிய; 9-ஹேந்தெனிய மேற்கு; 10-ஹேந்தெனிய கிழக்கு; 21-பெனிதெனிய; 13-சங்கபோகம; 20-மீவத்துர; 18-அங்குனாவல கிழக்கு; 19-அங்குனாவல மேற்கு; 11-யாலேகொட கிழக்கு; 12-யாலேகொட மேற்கு; 16-அலப்பலாவல கிழக்கு; 17-அலப்பலாவல மேற்கு; 78-வல்கம; 79-ரம்பேகமுவ வடக்கு; 80-ரம்பேகமுவ தெற்கு; 91-ஹித்தவுல கிழக்கு; 88-கங்குல்தெனிய; 123-வட்டப்பொல; 110-வலகெதர வடக்கு; 120-உடகம; 116-அழுத்கந்த; 112-சாதிக்காவத்த; 113-கோவிலகந்த; 111-வலகெதர தெற்கு; 109-நிக்கஹெட்டிய; 124-பானபொக்க; 92-ஹித்தவுல மேற்கு; 74-ஹியராபிட்டிய; 77-ஹீயாவல; 76-இம்புல்தெனிய; 15-நாரங்வல; 14-ஹந்தெஸ்ஸ; 23-பிலிகல்ல மேற்கு; 22-பிலிகல்ல கிழக்கு; 28-கொடபொல மேற்கு; 27-கொடபொல கிழக்கு; 29-கம்புராதெனிய; 33-மீவலதெனிய; 54-அரன்தன; 55-தவுலகல; 75-எரவ்வாவல; 73-ரங்கம; 65-வத்துபொல; 108-மானிக்காவ; 107-எல்பிட்டிகந்த; 106-கூரதெனிய; 105-அம்பன்வல; 69-வேரவல கிழக்கு; 67-வேரவல மேற்கு; 72-சியம்பலாகொட; 71-மெத்தேகொட; 70-அம்பெக்க; 59-அம்பரபொல; 53-எலதெத்த மேற்கு; 34-இஹல பெத்தியாகொட; 32-பெத்தியாகொட மேற்கு; 31-பெத்தியாகொட கிழக்கு; 30-பல்லே அழுதெனிய; 24-கரமட வடக்கு; 26-நியூ பேராதனை; 25-கரமட தெற்கு; 39-நவ எல்பிட்டிய வடக்கு; 38-கெலிஓய; 36-தெஹிபாகொட மேற்கு; 37-தெஹிபாகொட கிழக்கு; 52-எலதெத்த கிழக்கு; 62-ஹத்னாகொட; 56-கெட்டகும்புர; 58-புவெலிகட; 60-தொடம்தெனிய; 57-பட்டுபிட்டிய; 63-பம்பரதெனிய;

64-பிலபிட்டிய; 66-ரங்கொட; 68-அம்பகஸ்தென்ன; 100-வெலம்பொட; 101-லியன்கஹவத்த; 103-மாவீகும்புர வடக்கு; 104-மாவீகும்புர தெற்கு; 102-வட்டதெனிய; 99-விஹாரகம; 93-கங்ஹத்த; 61-தஸ்கர;48-வேகிரிய கிழக்கு; 49-தலவத்துர; 35-முருத்தகஹமுல; 43-பிட்டவலவத்த; 40-நவ எல்பிட்டிய தெற்கு; 44-பொல்கஹஅங்க; 45-தெல்கஹபிட்டிய; 41-வெலிகல்ல; 42-உட அழுதெனிய; 46-பல்கும்புர; 50-லுனுகம; 51-ஹொன்டியாதெனிய; 47-வேகிரிய மேற்கு; 97-கொட்டகல்ஒலுவ; 98-தெல்தெனிய; 94-திஹிட்டிதெனிய; 95-அப்பல்லாகொட கிழக்கு; 96-அப்பல்லாகொட மேற்கு;

தொழுவ பிரதேச செயலக பிரிவு:-1162-கல்ஒய; 1160-ஹல்ஒய; 1161-வாரியகல; 1157-மெகொட கழுகமுவ; 1158-கனேகொட; 1156-கொடவெல; 1139-நவ குருகெலே; 1137-நில்லம்ப; 1136-நவநில்லம்ப; 1135-பல்லேதெல்தொட்ட; 1138-குருகெலே; 1146-லெகும்தெனிய; 1154-ஒராயன்வத்த; 1155-தொழுவ; 1153-இங்குருவத்த; 1149-நாரங்விட்ட; 1151-அட்டுவேவத்த; 1150-கம்பொலவத்த; 1152-வெவதென்ன; 1143-துங்தெனிய; 1144-கஹவத்த; 1145-கொனட்டுவெல; 1173-மில்லகஹமுல; 1148-பம்பதெனிய; 1147-பன்விலதென்ன; 1141-மஸ்கொல்ல; 1140-துங்பேலவக்க; 1132-முல்கம; 1134-உடுதெனிய; 1142-ஹுனுகல; 1182-ரஜத்தலாவ; 1181-புப்புரெஸ்ஸ; 1133-பிட்டவல;

பஹத்தஹேவாஹெட்ட பிரதேச செயலக பிரிவு:- 954-உடுவெல வத்த ஜனபதய; 955-கால்தென்ன; 953-வத்துலியத்த; 952-மொனரங்கல; 962-நெஹினிவெல; 963-கொடம்பிட்டிய; 958-ஹிப்பொல; 956-கொஸ்ஸின்ன; 960-தலாத்துஓய மேற்கு; 957-புஸ்ஸதென்ன; 986-பின்னகொல்ல; 988-சிங்ஹாரகம; 1001-ஹாரகம; 992-கப்புலியத்த கிழக்கு; 991-கப்புலியத்த மேற்கு; 987-துல்முரே; 984-பூட்டாவத்த வடக்கு; 961-தலாத்துஓய கிழக்கு; 971-அங்கெலிபிட்டிய; 959-பட்டகல்ல; 968-எத்துல்கம கிழக்கு; 967-எத்துல்கம வடக்கு; 949- உடுவெல பல்லேகம கிழக்கு; 950-உடுவெல பல்லேகம மேற்கு; 948-உடுவெல பல்லேகம தெற்கு; 947-உடுவெல உடகம மேற்கு; 946-உடுவெல உடகம கிழக்கு; 951-ரட்டேமுல்ல; 964-பூலியத்த; 966-எத்துல்கம மேற்கு; 965-எத்துல்கம தெற்கு; 972-ஹப்புத்தலே எகொடகம; 969-ஹப்புத்தலே உடகம; 973-மொரகொல்ல கிராம; 970-ஹப்புத்தலே பல்லேகம; 983-நுகலியத்த இஹல; 982-நுகலியத்த பஹல; 985-பூட்டாவத்த தெற்கு; 990-கொடமுன்ன மேற்கு; 993-நாரங்கஸ்தென்ன; 994-கொடலவெல; 999-போலேப்பே; 1006-பாதமைலபிட்டிய தெற்கு; 1005-பாதமைலபிட்டிய வடக்கு; 1002-உடமைலபிட்டிய வடக்கு; 1008-தமுனுகொல்ல; 1007-மாரஸ்ஸன; 1000-மடதெனிய; 995-வெலேகம; 989-கொடமுன்ன கிழக்கு; 975-லெட்டியகொல்ல; 974-சிரியாகம; 996-மெதகம உடகம; 997-மெதகம பல்லேகம; 1013-கந்தேவெல; 1010-எலிகேவெல; 1009-மீருப்ப; 1004-கெத்திகன்னாவெல; 1003-உடமைலபிட்டிய தெற்கு; 1011-கலகொட; 1016-ஹேவாவிஸ்ஸ கிழக்கு; 1017-ஹேவாவிஸ்ஸ மேற்கு; 1014-பவுலான; 1015-ஒழுவாவத்த; 1012-கிரிவனாகொட; 1022-உடதெனிய மடிகே; 1024-உணுவின்ன கிழக்கு; 1025-உணுவின்ன மேற்கு; 1023-உடுதெனிய; 1018-போபிட்டிய; 1019-பொத்கொட; 1021-கஹம்பிலிய; 1020-நீலவல;

தெல்தொட்ட பிரதேச செயலக பிரிவு:- 981-பேரவத்த மேற்கு; 980-பேரவத்த கிழக்கு; 977-பாலுகம; 976-உடதெல்தொட்ட; 978-கலஹ; 979-சுதுவெல்ல; 1043-கிரேட்டவெலிய; 998-பவுலானவத்த ஜனபதய; 1035-மாவுஸ்ஸாவ; 1036-வனஹப்புவ; 1038-போபிட்டிய நகரம்; 1037-மெதகெகில; 1042-கரகஸ்கட தெற்கு; 1041-கரகஸ்கட வடக்கு; 1040-கோனங்கொட; 1046-கந்தெகம; 1034-வெட்டகேபொத்த; 1033-பட்டியகம பல்லேகம; 1027-கிரிவானாகெட்டிய; 1030-கொலம்பிஸ்ஸ மேற்கு; 1032-முரபொல மேற்கு; 1031-முரபொலகிழக்கு; 1029-கொலம்பிஸ்ஸ கிழக்கு; 1026-நவனெலிய; 1028-கொட்டகேபிட்டிய; 1047-வாடியகொட; 1039-பட்டியகம உடகம; 1045-பட்டியகம கபடாகம வடக்கு .; 1044-பட்டியகம கபடாகம தெற்கு;

உடபலாத்த பிரதேச செயலக பிரிவு:- 1159-எகொடகழுகமுவ; 1125-உடோவிட்ட; 1123-கிரிந்த; 1124-கல்கெடியாவ; 1130-ரணவல; 1131-போவல; 1126-ரத்மல்கடுவ; 1128-ஹப்புகஸ்பிட்டிய; 1121-உனம்புவ; 1120-இலங்கவத்த; 1119-கஹட்டபிட்டிய; 1109-போதலாபிட்டிய; 1108-கம்பளை கிழக்கு; 1122-மவுண்ட்டெம்பல்; 1129-கீரபனே; 1127-சிங்கபிட்டிய வடக்கு; 1118-சிங்கபிட்டிய தெற்கு; 1111-கம்பளை மேற்கு;1112-பொல்கும்புர; 1110-இல்லவத்துர; 1163-அங்கம்மன கிழக்கு; 1164-அங்கம்மன மேற்கு; 1113-அரேகொட; 1114-குருகுதே;

1115-குடமாக்கே; 1117-கொடகம; 1116-ஜயமாலபுர; 1165-அமுனுபுரய; 1170-வத்தேஹேன; 1172-மில்லகஸ்பிட்டிய; 1171-உடகம; 1175-ஹுனுகொட்டுகம; 1183-துனுக்கேஉள்ள; 1184-வனஹப்புவ; 1174-இஹலகம; 1178-பாரதெக்க; 1169-அமுஹேன; 1166-தெல்பிட்டிய; 1167-நவதேவிட்ட; 1185-கலத; 1168-பல்லேகம; 1176-புஸ்ஸெல்லாவ; 1177-வஹுகபிட்டிய; 1179-புஸ்ஸெல்லாவகம; 1180-தொரகல; 1186-கெக்குலந்த; 1188-வெலிகங்க; 1189-களுகல்ஹின்ன; 1187-மாவத்துர;

கங்கஇஹலகோறல பிரதேச செயலக பிரிவு:-1060-கொஹொவெல; 1062-பொல்மலகம; 1066-கல்பாய; 1067-ஹெரகொல; 1068-வல்லஹகொட; 1078-மாளிகாபுரண; 1077-கம்பொலவெல; 1073-எத்கால வடக்கு; 1070-தெம்பிலிகல; 1065-பெல்லபிட்டிய வடக்கு; 1063-மல்வத்தகம; 1061-கிராஉள்ள; 1059-கரகல; 1058-வெட்டகேதெனிய; 1052-உடுவெல்ல; 1048-பட்டிதலாவ; 1049-கெலிகுறுப்; 1051-அளுகொல்ல; 1057-கெமுனுபுர; 1056-யட்டபான; 1064-பெல்லபிட்டிய தெற்கு; 1071-உலப்பனை வடக்கு; 1069-உடகம; 1075-எத்கால மேற்கு; 1074-எத்கால கிழக்கு; 1076-சிங்ஹபுர; 1072-உலப்பனை தெற்கு; 1054-பிட்டகந்த; 1055-உடஹேன்தென்ன; 1053-ரக்ஷாவ; 1050-மியனகொல்ல;

பஸ்பாகே கோறல பிரதேச செயலக பிரிவு:- 1104-பல்லேகம; 1105-வரக்காவ; 1102-வெலிகொடவத்த; 1103-தண்டுபெந்திருப்ப; 1106-பெனித்துடுவ; 1090-பஹலரம்புக்பிட்டிய; 1089-உடரம்புக்பிட்டிய; 1091-பலந்தொட்ட வடக்கு; 1096-வெலிகம்பளை; 1107-கரஹந்துன்கல; 1086-நாவலப்பிட்டி தெற்கு; 1087-நாவலப்பிட்டி வடக்கு; 1088-நாவலப்பிட்டி மேற்கு; 1085-நாவலப்பிட்டி கிழக்கு; 1084-இம்புல்பிட்டிய; 1082-கிரீன்வுட்; 1083-பவ்வாகம; 1097-கெந்தொபிட்டிய; 1093-அளுத்கம; 1092-பலந்தொட்ட தெற்கு; 1094-தெக்கிந்த; 1100-மாப்பாகந்த வடக்கு; 1099-இங்குறுஓய வடக்கு; 1081-கடியன்லென; 1079-வெஸ்ட்ஹோல்; 1098-இங்குறுஓய தெற்கு; 1101-மாப்பாகந்த தெற்கு; 1095-வெவேகம; 1080-ஹைட்ரி;

கிராம அலுவலர் பிரிவு – இலக்கமும் பெயரும்

மாத்தளை மாவட்டம்

கலேவெல பிரதேச செயலக பிரிவு:- E438D-வெடகொலுவெவ; E437D-தேவஹுவகுடியேற்றம் 2; E438A-மகுலுகஸ்வெவ; E439B-இப்பங்கடுவ; E439-தலகிரியாகம; E438C-தென்னகோன்புர; E438-தடுபெந்திருப்ப; E437C-தேவஹுவ குடியேற்றம் 1; E437A-புலனவெவ; E438B-பஹல திக்கல; E433D-மீவலபதஹ; E439A-பஹலவெவ; E433A-யட்டிகல்பொத்த; E437B-கும்புக்கொல்ல; E436D-கொஸ்கஹஹின்ன; E436C-ராலலேரொட்டவெவ; E436A-மொரகொல்ல; E436B-பிபிதுணுகம; E436-அலுத்வெவ; E435-பம்பரகஸ்வெவ; E437-பேலியகந்த; E433C-சில்வத்கம; E433-வலஸ்வெவ; E432H-கலபாமுல; E432A-தமுனுமுல்ல; E432F-பட்டிவெல; E435A-நிலகம; E431A-ஹொம்பாவ; E432J-பாலுஹொம்பாவ; E432G-தம்பவட்டவன; E433B-புவக்பிட்டிய; E434A-வேரகலவத்த; E434-நபடகஹவத்த; E432-கலேவெல நகரம்; E432B-பத்கொலகொல்ல; E431C-கொஸ்பொத்த; E432I-ரங்வெடியாவ; E432E-பஹல பம்பாவ; E432C-தண்டுயாய; E434B-தம்பகொல்ல; E432D-இஹல பம்பாவ; E427A-சியம்பலாகஹவெல; E427C-பிஹில்லயாய; E428B-மெதபெத்த வடக்கு; E431D-திவுல்கஸ்கொட்டுவ; E431B-ஹத்அடுக்குவ; E431-பெலிகமுவ; E428C-மெதபெத்த தெற்கு; E427-வஹகோட்டை; E427D-கல்கொடயாய; E427B-பலாபத்வல; E430-தெம்பவ; E429-எலமல்பொத்த; E428A-யட்டிவெஹெர; E428-லேனாவல; E429A-ஹெவனேவெல; E430B-வேகொடபொல; E430C-கெந்தன்கமுவ; E430A-மாதிபொல;

தம்புள்ள பிரதேச செயலக பிரிவு:- E453C-சியம்பலாவெவ; E453-அவுடங்காவ; E454-கெடிகஸ்வலான; E455C-பிதுரங்கல; E455A-தல்கோட்டை; E453A-தியம்பதஹ; E451-இனாமலுவ; E453B-நாகலவெவ; E452C-பொதான;

E452A-கிம்பிஸ்ஸ; E452B-எகொடவெவ; E452-பலுட்டாவ; E455-சிகிரியா; E455D-மயிலத்தேவ; E455B-பொல்அத்தாவ; E447-நிகவட்டவன; E448-கும்புக்கந்தன்வல; E451A-பெல்லன்னேஓய; E451C-ரத்மல்கட்டுவ; E450C-வெலிஹேன; E451B-எட்டவராஹேன; E450-பல்லேகம; E450B-புலாகல; E450A-பெல்வெஹெர; E449-கண்டலம; E446-பஹல எரேவுல; E446C-இஹல எரேவுல; E446D-வெலங்கொல்ல; E447A-வேவலவெவ; E446A-யக்குராகல வடக்கு; E446F-வில்ஹத; E445C-அத்துபாறயாய; E445D-பஹலவெவ; E445-தம்புள்ளை நகரம்; E445F-தம்புலுகம; E445E-சலுஅப்புல்லனவெவ; E445B-பொஹொரன்வெவ; E445G-யாபாகம; E445A-ரத்மல்கஹஎல; E446E-யக்குராகல தெற்கு; E443A-கலுந்தேவ அலுத்கம; E443B-அங்குனவெல்பெலஸ்ஸ; E446B-கலோகஹஎல; E444-தித்தவெல்கொல்ல; E444B-மொரகொல்லேவ; E444A-கப்புவத்த; E440B-கிரலகொல்ல; E440C-வவுல்அம்பே; E440-எம்புல்அம்பே; E441D-புவக்அத்தாவல; E443-கலுந்தேவ பரணகம; E442A-வல்கம்வெவ; E441C-கீரலெஸ்ஸ; E441A-பன்னம்பிட்டிய; E440D-வெலமிட்டியாவ; E440A-எதாபெந்திவெவ; E441-லெனதொர வடக்கு; E441B-லெனதொர தெற்கு; E442-நயாகும்புர;

நாவுல பிரதேச செயலக பிரிவு:- E413C-உஸ்ஸத்தாவ; E413A-நிகுல; E415A-சேருதண்டாபொல; E412C-ஹாடுவ; E404B-பம்பரகஹவத்த; E404A-தம்பகொல்ல; E404-ஹெலம்பகஹவத்த; E406A-புப்பிலிய; E407A-தலாகொட; E406-மாரங்கமுவ; E412B-ஹாடுவெல; E412G-தொடம்அத்தாவல; E412-கரவிலஹேன; E415E-பொபெல்ல; E413-பிபில; E414A-முருதோலுவ; E414-மேல்பிட்டிய; E414C-வெவத்தேவ; E413D-பெனலபொட; E413B-நாவுல; E412F-மீகஹஎல; E412D-போவதென்ன வத்த; E412A-கூம்பியன்கஹஎல; E409B-மில்லகஹமுலதென்ன; E407C-மெதபிஹில்ல; E407B-கடவத்த; E401A-கல்பொருகொல்ல; E407-எலகமுவ; E409-கோன்கஹவெல; E409A-ரஜாவெல; E412E-கங்இமயாய; E383C-மொரகஹமட; E410B-பிலிஹுடுகொல்ல பஹல; E410-பிலிஹுடுகொல்ல இஹல; E410A-அரங்கல; E410C-ஹபரகஹமட; E415F-எல்ஹேன; E414B-தியன்கடுவ; E415C-அலுகொல்ல; E415-நாலந்த; E415H-வம்பட்டுயாய; E415G-மீகொல்ல; E415B-உடுதெனிய; E415D-ஹபுகஸ்யாய; E382A-லிஹினிபிட்டிய; E383B-சேனாகம; E382-ஆந்தாவல; E383-ஒபல்கல; E383A-அம்பன; E409C-மொரகொல்ல; E408-கல்பொட; E401-கம்பரவ;

பல்லெபொல பிரதேச செயலக பிரிவு:- E426C-ஜானக கம; E426D-நிலந்நோறுவ குடியேற்றம்; E426-அலுத்கம; E417A-தெமந்தஓய; E426B-மனன்வத்த; E426A-நிலந்நோறுவ; E423B-தலகிரியாவ; E418-கிரிஓறுவ; E419B-கொஸ்கொல்ல; E419E-நாகஹபொல; E423E-போமேறுவ; E423D-கொப்பேவெஹெர; E423A-மில்லவான பஹலகம; E423C-மில்லவான மெதகம; E419A-கந்தேவத்த; E419C-மஹயாயவத்த; E419D-மெதலன்த; E417-வல்மோறுவ; E416B-மொரகஸ்பிட்டிய; E419-அக்குரம்பொட; E422C-தெவரம்முல்ல; E423-மில்லவான இஹலகம; E422-அம்பொக்க; E422B-மானிங்கமுவ மேற்கு; E422A-மானிங்கமுவ கிழக்கு; E420-கொஸ்வத்த; E420D-எக்கமுத்துகம; E420C-அம்பொக்குதென; E416D-கொஹொலன்வல; E416C-உதுரம்பலெஸ்ஸ; E416-எஹெலேபொல; E420A-பல்லேபொல வடக்கு; E420B-மொணரவில; E422D-கலஹிட்டியாவ; E421B-ருசிகம இஹலகம; E421F-ருசிகமபஹலகம; E420E-பல்லேபொல தெற்கு; E421D-கிணிகம; E421-பல்தெனிய; E421E-தொடங்கஸ்யாய; E421A-ஆரியகம; E421G-பொல்வத்த; E421C-தெம்பிலிதெனிய வடக்கு; E416A-திம்புல்கமுவ;

யட்டவத்த பிரதேச செயலக பிரிவு:- E332E-உடகம மேற்கு; E332A-செலகம; E332D-செலகம கிழக்கு; E331B-தெம்பிலிதெனிய தெற்கு; E331G-வடக்கு மாத்தளை; E331A-கவுடுபெலெல்ல; E331-மஹவெல; E331E-மஹவெல மேற்கு; E331F-தெல்கொல்ல; E332-கலகம; E332C-நாகொல்ல; E332B-உடகம; E334A-உருலேவத்த; E334-யட்டவத்த; E334C-மெதியாபொல; E333-நிககொல்ல; E333A-நிககொல்ல வடக்கு; E331J-திக்கும்புர மேற்கு; E331C-ரதலவெவ; E331D-திக்கும்புர; E331I-வத்தேகெதர; E331H-கலலியத்த; E331K-முருதவத்த; E337C-தீவில்ல வடக்கு; E337A-தீவில்ல; E337B-டன்கன் இடம்; E337E-ஆலோக்க கம; E334B-வல்பொல; E334D-மாலிகாதென்ன; E335C-அலுத்வத்த; E335-அம்பன்பொல; E335E-லக்ஸஹேன; E337D-தீவில்ல தெற்கு; E337-கம்முல்ல; E335B-மொட்டுவெல; E335A-இடங்கம; E336-உடஸ்கிரிய; E335D-எதிபல்லாவல; E338A-அலுத்கம வடக்கு; E338-அலுத்கம; E339-பமுணுவ; E339B-வாலவெல; E339A-உணவேருவ; E336A-மடதெனிய; E340A-மாதலாபிட்டிய; E340D-மாதலாபிட்டிய தெற்கு; E340E-ரத்னிந்த; E340-அஸ்கிரி தொரகும்புர; E340B-அஸ்கிரி தொரகும்புர கிழக்கு;

E340C-பொல்வத்த; E342-தூல்லேவ; E342B-தூல்லேவ கிழக்கு; E342A-தல்கஹகொட; E341B-தலுவெல; E341-எதிபொல; E341A-எதிபொல மேற்கு;

மாத்தளை பிரதேச செயலக பிரிவு:- E323-நாரங்கமுவ; E322C-மடவல உல்பத; E322B-தலகஸ்யாய; E322-மடவல; E322A-ரஜ்ஜம்மன; E324A-மொரகஹமட; E324C-ஹதமுணகால; E324B-அங்கந்த; E324-புவக்பிட்டிய; E330A-வல்லிவெல; E330-கல்வடுகும்புர; E329-தொம்பவெல; E330B-கவடயாமுண; E325A-ஈரியகொல்ல; E325-இம்புலன்தண்ட; E328B-கொலஹேன்வத்த; E329A-பரணதொம்பவெல; E328A-எல்லேபொல; E328D-பலாபத்வல; E325B-கோட்டேகொட; E326B-ஓவலபொல்வத்த; E328E-மகுல்கஹருப்ப; E328-உடுகம; E328C-கிரிகல்பொத்த; E326A-துன்கலவத்த; E326-தொரகும்புர; E327A-பீரிந்தெவல; E327-அலுவிகாரை; E327B-திக்கிரிய; E350B-பராவத்த; E350C-களுதேவல; E350A-மந்தண்டாவெல; E352E-போகஹகொட்டுவ; E350-ஹரஸ்கம; E351-கந்தேகெதர; E352D-மல்வத்த; E352G-விகாரைவீதி; E352-முஸ்லிம் நகரம்; E352H-ஒயபஹல; E352B-கொங்காவெல; E352A-சிங்கள நகரம்; E351A-தொடந்தெனிய; E353-ஹுலங்கமுவ தெற்கு; E353B-ஹுலங்கமுவ வடக்கு; E352F-தியபுபுல; E352C-மாலிகாதென்ன; E353A-நாகொல்ல; E349-பண்டிவிட்ட; E349A-பண்டிவிட்டவெலகம; E348-கொட்டுவேகெதர வடக்கு; E348A-கூம்பியன்கொட; E348B-கொட்டுவேகெதர தெற்கு;

அம்பங்கங்ககோரலே பிரதேச செயலக பிரிவு:- E381-கும்பல்ஒலுவ; E381C-கம்மடுவ; E381A-கலுகல்தென்ன; E384C-நாகுல்லியத்த; E381D-கொஸ்கொல்ல; E381B-இம்புல்கொல்ல; E380A-ரன்முதுகம; E380-ரயிதலாவ; E380C-திப்பட்டுகனத்த; E384G-பல்லேஅஸ்வெத்தும; E384F-பல்லேதென்ன; E384-புஸ்ஸெல்ல; E384E-சிரன்கஹவத்த; E384D-கவுடாகம்மன; E384A-நாரங்கொல்ல; E384B-ஹுணுகெட்டே; E379B-மெட்டிஹக்க; E380B-அலுத்வெல; E379A-கிலோடா மேற்கு; E379-குருபெபில;

லக்கல–பல்லேகம பிரதேச செயலக பிரிவு:- E402B-மாஓய; E402G-கந்தேபிட்டவல; E402H-தேவாலதெனிய; E402F-களுகங்கை; E396B-அகரஹெடிய; E402-ஹத்தொட்டஅமுண; E402A-தாஸ்கிரிய; E402E-மொரதென்ன; E402D-வெல்லேவெல; E402C-வெலிவரணாகொல்ல; E396-லேல்ஓய; E399-பொத்தட்டவல; E399A-தம்மன்தென்ன; E400-கங்கலபுவக்பிட்டிய; E400A-திவுல்கஸ்பதன; E385-பிட்டவல; E388-கஹகல; E388A-இலுக்கும்புர; E387-மஹலகொட்டுவ; E389A-கங்கஹேன்வல; E397C-கரந்தமுல்ல; E397B-கோனவல; E397-லக்கல பல்லேகம; E397D-மினிரன்கெட்டிய; E397A-ராவனாகம; E396A-கல்கெதெவல; E397E-குருவெல; E392A-கிவுலேவாடிய; E392-ஹல்மிணிய; E390-இமாடுவ; E389-ரம்புக்ஒலுவ; E387A-மெதஎல; E386A-ரத்னிந்த; E386-எடன்வல; E392B-ரணமுரேகம; E391-நாரங்கமுவ; E391A-லகேகல;

வில்கமுவ பிரதேச செயலக பிரிவு:- E398I-கும்புக்ஓய; E398C-துன்ஹிரியாவெவ; E398H-பலுபிட்டிய; E398E-ரத்தொட்டயாய; E398F-துணுவிலபிட்டிய; E398A-மெதகந்த; E398G-அலிவங்குவ; E398K-விஹாரகம; E398-ஹந்துன்கமுவ; E398J-டொப்வலபிட்டிய; E395K-கெம்புருஓய; E398B-கும்புக்கன்தன; E395A-லேடியன்கல; E395B-கரவ்கஹவெவ; E395I-ரதுன்னேவெவ; E395H-மாரக; E395J-மல்கம்மன; E394-போகஹவெவ; E395L-அலியாவல; E398D-வெஹெரகல; E396C-ஹிம்பிலியாகட; E394A-ஹெட்டிபொல; E394C-நாமினிஓய; E394F-தேவகிரிய; E394E-பிதுருஎல்ல; E394D-குருவெலயாய; E394B-நாமினிகம; E395C-பேரகனத்த; E395-வில்கமுவ; E395G-வனரவ; E395D-பத்கம்பல; E395E-நாகொல்ல; E395F-மொரகஹஉல்பத்த; E393A-நுககொல்ல; E393B-மீவாஒபே; E393D-80ம் யாய; E393-சோனுத்த; E393C-உடுவெல்வல; E392C-சுலுகுனே;

ரத்தொட்ட பிரதேச செயலக பிரிவு:-E371D-இகிரிகொல்ல; E372-பஹல ஓவல; E372A-இஹல ஓவல; E373A-கய்காவெல; E377-நிகவெல்ல; E376B-குருவாவ; E376-ரத்தொட்ட; E375A-போதிகொட்டுவ; E378-தன்கந்த; E378B-கிரிமெட்டிய; E378A-பொல்வத்தாகந்த; E378C-தம்பகொல்ல; E375E-மெதவத்த; E375B-வெரலுகஸ்தென்ன; E375F-மடகும்புர; E375-மாவுஸ்ஸாகொல்ல; E375C-வனராணிய; E373C-லோன்வில்; E373B-மரதுராவெல; E373-பல்லேகம; E371A-கொஸ்வான வடக்கு; E371-பல்லேவேரகம; E371C-விஹாரகம; E371G-கய்நெக்க; E371B-உடவேரகம; E371F-மெதவேரகம; E371E-கொஸ்வான தெற்கு; E374A-போகம்பர; E374B-காலேகொலுவ; E376A-வெலங்கஹவத்த; E376C-ஹொரகொல்ல; E375D-பம்பரகிரிஎல்ல; E374C-அலகொலமட; E374-உடகம; E368C-

பிட்டகந்த; E374D-கன்சரபொல; E368F-எபிட்டமுல்ல; E368B-வெடஸ்யாய; E366A-கொடபொல; E370-உல்பதபிட்டிய; E366-பண்டாரபொல; E368-முவந்தெனிய; E368E-பல்லேயாய; E368A-நெலுவாகந்த; E369B-புங்சிசெலுவகந்த; E369A-தம்பலகல; E368G-கந்தேநுவர மேற்கு; E368D-கந்தேநுவர கிழக்கு; E369-அல்வத்த; E366B-வராபிட்டிய; E366C-தொம்பகொட; E367A-பஹலஹபுவித; E367-உடஹபுவித; E367B-ஹங்கரன்கந்த;

உக்குவெல பிரதேச செயலக பிரிவு:- E343F-கலஉடஹேன; E343B-மகுலேமட; E344B-பதிங்கொல்ல; E344E-வதேமட; E343I-வத்தேகெதர; E343C-வட்டகொட; E343H-பல்லேகும்புர; E343E-கட்டுஅத்தாமட; E343D-பங்வத்த; E344C-அலவத்துவல; E344F-ஹொரகஹபிட்டிய; E344A-ஓவிலிகந்த; E343A-கிரிமெட்டியாவ; E343-தென்ன; E343G-முவகல; E344-ஓவில்ல; E344D-எனசல்மட; E345-திப்பட்டுவாவ; E345A-தொம்பகஸ்தெனிய; E347B-கெந்தகொல்ல; E355C-கொஹொம்பிலிவெல; E355E-வாரியபொல வத்த; E354-வாரியபொல; E365E-பனன்தடிய; E365B-நவரத்னகொட; E365D-ஈரியகொல்ல; E354A-கட்டுதெனிய; E355A-எல்வல; E346A-பஹலவெல; E356A-தெஹிபிட்டிய; E346-புரிஜ்ஜல; E347-உடுபிஹில்ல; E347A-ஹலங்கொட; E346B-நாகஹதென்ன; E356-வரக்காமுர; E356B-மீதெனிய; E355D-நாகொல்ல; E355B-தவலங்கொய; E354B-தும்புகொல; E355-உக்குவெல; E357B-உடுபிட்டிய; E357A-கலல்பிட்டிய; E357D-பலக்கடுவ; E357-போவத்த; E359-மானம்பொட; E359A-பரகஹவெல; E365C-உடதென்ன; E363B-ஹுணுகெட்டவல; E365A-லேலிஅம்பே;E363C-எல்கடுவ வத்த; E363A-எல்கடுவ; E363-உடங்கமுவ; E362H-கென்தகொல்லாமட; E362A-வெஹிகல; E364-ரத்வத்த; E365-வெலிகல; E360C-குறீவெல; E359B-மாபேரிய; E360-மாறுகொன; E358A-குரலவெல தெற்கு; E358-குரலவெல வடக்கு; E357C-நுகபிட்டிய; E358B-கந்தேமட; E360B-உல்பதபிட்டிய; E360A-ரயிதலாவெல; E361-கடுவெல; E362G-பூஜாகொட; E362C-பஹல வெஹிகல; E362D-தாலிங்காமட; E362E-ஹுன்னஸ்கிரியவத்த; E362F-கரகஹஹின்ன; E362-இம்புல்பிட்டிய; E362B-ரங்கம;

கிராம அலுவலர் பிரிவு – இலக்கமும் பெயரும்

நுவரெலியா மாவட்டம்

கொத்மலை பிரதேச செயலக பிரிவு:- 460A- தொருவாதெனிய; 460K- பொல்வத்துர; 460L- பஹல கொரக்ஓயா; 460D- தம்பகொல்ல; 459C- நயாபான; 459- கடதொர ; 459B- கொடகேபிடிய வடக்கு; 456D- நவ மொரபே; 456A-நவ கடதொர; 474F- டெல்டாகெமுனுபுர; 474J- ஹெல்பொட; 474A- கரகஸ்தலாவ; 474M- புரோடொப்; 474-ரம்பொட; 471/A- சங்கிலிபாலம்; 473- பனன்கம்மன; 474E- கட்டுகித்துல; 474D- ஹெல்சிரிகம; 474G- கொத்மல்கம; 456E- ரஜஎல; 456- மாவெல கிழக்கு; 456B- மாவெல மேற்கு; 459A- கொடகேபிடிய தெற்கு; 458- ரன்வன்தலாவ; 462A- திஸ்பன கந்த; 461- ஹரங்கல; 460- ஹபுகஸ்தலாவ; 460E- கலுதேமட; 460J- இஹல கொரக்கஓயா; 460F-மல்லந்த; 460C- ருவன்புர; 461D- வெரல்ல பத்தன; 461C- ஹல்கொல்ல; 461A- ஹரங்கல தெற்கு; 461B-கிரிமெட்டியாவ; 460H-ஹுனுகல்லோய; 462B- கொடமடித்த; 463- வடத்தர; 457- மாஸ்வெல; 464- நவன்கம; 456C- மாவெல கந்த; 465E- வேதலாவ; 473C- கோம்புருஓயா; 473B- வெவஹின்ன; 473A- தெலும்தலாமட; 470A-அம்பதலாவ; 472A- மல்ஹேவ; 472- ரம்பொடகம; 474L- வெதமுல்ல; 474C- பலாகொல்ல; 470- நியன்கந்தொர; 465A- ஹெதுனுவெவ; 465- கலபிட்டிய கிழக்கு; 465F- கொத்துனுகொட; 465C- கலபிட்டிய மேற்கு; 465G-வீரசேகரபுர; 465D- ரொஜசங்கம தெற்கு; 465B- ரொஜசங்கம வடக்கு; 465H- தொம்பகஸ்தலாவ; 462C-கட்டுகொல்ல; 460I- தெலிஸ்ஸாகல; 460G- கெட்டபுலாவ; 467A- விஜயபாகுகந்த; 467E- ராவணாகொட மேற்கு; 467F- உடகம; 467- ராவணாகொட கிழக்கு; 466- மேதகம; 466A- மல்தெனிய; 466B- கட்டாரன்தென; 469B-கிரிந்திவெல; 469- கும்பல்ஒழுவ; 469C- மெதகந்த; 469A- எகொடவெல; 468E- பூண்டோலு ஓயா வடக்கு; 474I-

லபுக்கலை; 474B- குடாஓய; 474H- சமன்எலிய; 468I- கிகிலியாமான; 468N- டன்சினன்; 468M- ஷீன்வத்த; 468J- ஷீன்கம; 468C- பூண்டோலு ஓயா தெற்கு; 468A- கடதொரப்பிட்டிய; 468G- கொஸ்கஹபத்தன; 468F- கரகஹய்யட்டதென்ன; 468D- போகஹவெல; 468H- ஹால்பொல; 468- மடகும்புர; 467B- பெரமான; 467D- பெரமான வடக்கு; 460B- கொலபத்தன; 460M- குவின்ஸ்பேரி; 467C- பெரமான தெற்கு; 467G- வீரபுர; 468B- துணுகேதெனிய; 468K- மடகும்புர வடக்கு;

ஹங்குரங்கெத்த பிரதேச செயலக பிரிவு:- 486A- ஹிங்குருகடுவ; 486B-அம்பேவல; 485B- வெலிகட; 486- இடமலந்த; 486C- அதிகாரிகம; 485- கரல்லியத்த; 485A- போகஹலந்த; 488A- ஹகுருதலே; 485C- மாலியத்த; 487B- மிரஹம்பே; 495A- புஸ்ஸலமங்கட; 495B- யட்டிஹங்குரன்கெத்த; 495D- தெல்கஹபிட்டிய; 494B- சங்கராஜகம; 487A- முதுனபிட்ட; 487- கங்கஉடகம; 488- மல்உல்ல; 489A- உடவத்த கிழக்கு; 488B- ஹில்பென்கந்துர; 489E- கலஉட வடக்கு; 491B- எந்திரிபெத்த; 491D- ஹப்பாவர; 489- கல உட தெற்கு; 489C- உடகந்த; 489D- உடவத்த மேற்கு; 494F- உடவத்தகும்புர; 495C- பல்லெமலுவ; 495- ஹங்குரன்கெத்த; 494E- தமுனுமேய வடக்கு; 496B- அரத்தன; 496A- அம்பலியத்த; 496C- தம்பொல; 497A- ரெகிடிபே; 496- ஹபுவல; 494A- தொழுகல; 494D- தெளிவல; 493- மாதன்வல; 494- தமுனுமேய; 493A- கொட்டல; 492- தியஉடகம; 489B- உடகல உட; 491- இல்லகொல்ல; 491C- ரம்மலகந்துர; 491A- மொரகொல்ல; 492B- தொடம்கும்புர; 492C- வலலவெல; 494C- ரத்மெட்டிய; 502A- ஹபுகஸ்தெனிய; 502B- திக்கல்பொத்த; 497- உனன்தென்ன; 500D- கொஸ்கஹதெபல; 500C- வராபிட்டிய; 500B- மெதகம; 500- போவல; 500A- கித்துல்பே; 498C- மாகெம்பே; 498E- புராணகம; 502- எகிரிய; 498A- பொரமடுல்ல; 498F- லபுஹேன; 482C- உடவெலபத்தன; 482B- வெலம்பாகொட; 482- தெனிகே; 492A- ரிகில்லகஸ்கட; 479A- அலவத்தேகம; 484B- மகுறுப்ப; 484C- பல்லெமகுறுப்ப; 484A- போகமுவ; 484D- திம்புல்கும்புர; 484E- போதிவெல; 484- பல்லெவெல; 479B- கலுஅத்தனகொல்ல; 479- வதவல; 482A- உதலுமட; 501A- புழுகஹபிட்டிய; 498- வேகம; 498B-அகப்பல; 499- பம்பரகம; 499E- பம்பரகம கிழக்கு; 499F- பம்பரகம மேற்கு; 503A- மலன்வத்த; 503- கண்ணேவ உடகம; 503B- கெதரெய்யாவ; 499C- தாராஓயா; 499G- கிரிமெட்டிய; 501G- ஹோப் தொட்டம்; 499D- வெட்டஸ்தென்ன;499A- ஹந்தவலபிட்டிய; 499B- கராமிதுல; 501C- மடுமான; 501- ரஹதுன்கொட; 501E- எனசல் அராவ; 501D- கவட்டயாமான; 483A- எஹலமல்பே; 481C- ரதுகுருஸ ஜனபதய; 483- வில்வல; 481- தெஹிபே; 481B- தெனியகம; 481A- போதிமல்கட; 481D- வெலபஹல; 510A- உடபதியபெலெல்ல; 510B- ஒகந்தகல; 501F- ருக்வுட்தோட்டம்; 501B- முல்ஓயா; 511C- ரத்யாய; 511D- கொடிகமுவ; 511- மானகொல; 511B- மார்த்துவெல; 510- இடம்பிட்டிய; 509- மத்துரட்ட; 508C- கெட்டயாபத்தன உடகம; 509A- மெரிகோல்ட்; 508- கெட்டயாபத்தன; 508B- கோனகலே; 508F-கோனபிட்டிய; 508E- போமெல்லகொட; 508A- துனுகேபெந்த; 512- வெல்லகிரிய; 508D- அம்பிட்டிகொட; 512F- வெவதென்ன; 512A- மெட்டிபெம்பிய; 512C- குட்வுட்; 512I- ஹுனுகொட்டுவ; 512G- மெதவெல; 512E- லபுஹேன்வல; 511F- கெடஹிர; 511A- தீகலஹின்ன; 511E- எலமுல்ல; 512D- உடவெல; 512B- மந்தாரம்நுவர; 512H- மல்சராநுவர;

வலப்பனை பிரதேச செயலக பிரிவு:- 513B- செரசுன்தென்ன; 519E- மொரங்கஹதென்ன; 521A-ஹேகஸ் உல்ல; 521- போலகந்தாவெல; 521B- அம்பகஹதென்ன; 521F- ஹெலகம; 521D- மல்லாகம; 521E- துலன; 519C- கல்கெடிவெல; 519F- எல்லேகும்புர; 519G- முகுனகஹபிட்டிய; 519D- ஹப்புகஹபிட்டிய; 516- கெட்டகந்துர; 515- பட்டகொல்ல; 514D- தென்னேஹேன்வல; 514F- தெலிவல தெற்கு; 514E- தெலிவல வடக்கு; 513- பன்னல; 513A- சேருப்பிட்டிய; 513E- மைலகஸ்தென்ன; 513F- ஆந்தாவல; 514A- நாரங்தலாவ; 513D- இஹல பன்னல; 513C- வெவகெலே; 514- கும்பல்கமுவ; 514B- கும்பல்கமுவ கிழக்கு; 514C- முல்ஹல்கெலே; 515A- மானெல்வல; 515D- வத்துமுல்ல; 516A- கெந்தகொல்ல; 517D- அரம்பிட்டிய; 519B- யோம்புவெல்தென்ன; 519A- உடவெல; 519- கலகன்வத்த; 521C- தெரிபெஹே; 518B- உடமாதுர வடக்கு; 518C- கல்கடவெல; 518D- யட்டிமாதுர; 527C- கந்தேயாய; 527- மடுல்ல வடக்கு; 518E- துன்ஹிட்டியாவ; 523B- வெவதென்ன; 518A- கொஸ்கொல்ல; 518- உடமாதுர; 523- அம்பன்எல்ல; 524D- தப்பரே; 524E- நில்தண்டாஹின்ன; 517C- ரம்புக்கே; 517A- வட்டம்பே; 517- திப்பட்டுகொட; 516B- எகொடகந்த; 515C- கந்தேகம; 515B- வலப்பனை; 504E- குறுந்துஓய;

506D- லியன்வல இஹல; 506E- மடுமான; 506F- இலுக்பெலஸ்ஸ; 506A- உனகொல்ல; 506B- லியன்வல பஹல; 506C- மெதகந்துர; 505C- கலபட; 505B- அம்பகஸ்பிட்டிய; 506- முங்வத்த; 505D- லந்துபிட்ட; 505E- வெடகேகம; 505A- பதியபெலெல்ல; 505- நாபட்டவெல; 507- உகுதுலே; 507B- யட்டிவெல்ல; 504- வட்டகேபொத;507A- உகுதுலே கிழக்கு; 504C- அலகொலவெவ; 504D- ஹைபொரஸ்ட்; 533I- மஹகுடுகல; 533O- புரூக்சைட்; 504B- ஹைபொரஸ்ட்; 504A- பிங்கன்தலாவ; 515E- மஹஊவ; 516C- வெரெல்லபத்தனை; 517B- திப்பட்டுகொட தெற்கு; 524B- கொரதியகொல்ல; 524- தெனம்புரே; 524C- புரன்கும்புர; 523A- ஹேகம; 524A- தம்பகொல்ல; 518F- தெமட்டஅராவ; 527A- மடுல்ல தெற்கு; 527B- மொரஹெல; 528D- மீபனாவ; 528E- ரூபஹ கிழக்கு; 528A- பல்லேவெல; 528B- பாளுகம; 525C- கொட்டம்பே; 525B- கரந்தகொல்ல; 525A- உடகம; 525- கும்புக்வெல; 526C- மொரபெத்த; 526B- ஹரஸ்பெத்த வடக்கு; 516D- மகபதன; 526- ஹரஸ்பெத்த தெற்கு; 526A- பலல்பத்தன; 533C- ரத்னாயக்கபுர; 533N- ராகலவத்த; 529- மந்திரிதென்ன; 529A- பண்டித்தியாகும்புர; 528- ருபஹ; 528F- மாதெட்டில்ல; 531A- எம்புலன்பஹ; 528C- மாலியத்த; 530- குருப்பனாவெல; 530A- வத்துலந்த கிழக்கு; 530B- வத்துலந்த மேற்கு; 531- அம்பலியத்த; 533H- கல்கடபத்தன; 533B- செனரத்புர; 533M- சென்லெனார்ட்; 533- ராகலை; 533J- எகங்கபுர; 533A- சமகிபுர; 533L- டெல்மார்; 533G- சூரியகஹகபத்தன இஹல; 533F- சூரியகஹபத்தன பஹல; 533E- உடபுஸ்ஸல்லாவ தெற்கு; 533K- சென்ட் மாக்கிரட்; 533D- உடுபுஸ்ஸல்லாவ வடக்கு;

நுவரெலியா பிரதேச செயலக பிரிவு:- 475P- போகஹாவத்த; 475Q- மவுண்ட் வர்னோன்; 475D- வட்டகொட; 475S- ஹொலிறூட்; 475Z- கிறேற்வெஸ்டன்; 476C- பங்களாஹத்த; 535J- டொப்பாஸ்; 534G- பார்க்; 534F- கொன்கோடியா; 534- கந்தப்பொல; 534C- கந்தப்பொல மத்தி; 535H- ஹாவாஎலியா கிழக்கு; 535K- பம்பரகலே; 535L-நுவரெலியா மேற்கு; 535M- சாந்திபுர; 535N- கலாபுர; 475X- பெயாவெல்; 475E- தலவாக்கலை; 475C- டெவோன்; 475B- திம்புல; 475M- ஸ்டோனிகிளிப்; 475A- குடுஓயா; 475- கொட்டகலை; 475N- டிரேட்டன்; 475Y- யுலிபீல்ட்; 475R- கூம்வூட்; 475F- லிந்துல; 475G- ரன்னகிரிய; 475V- வோல்ட்றீம்; 475W- சமர்செட்; 476- நானுஓயா; 476E- வின்டிகோனர்; 535- நுவரெலியா; 535D- நுவரெலியா மத்தி; 535G- ஹாவாஎலிய வடக்கு; 535F- ஹாவாஎலியா மேற்கு; 535I- புலுஎல; 534A- கல்பாலம்; 534B- ஜயலங்கா; 534D- கந்தப்பொல கிழக்கு; 534H- பீட்றூ; 478- கொரண்டிஹெல; 478A- சீதாஎலிய; 535E- சந்ததென்ன; 535C- கெலேகால; 535B- களுகெலே; 535A- மாகஸ்தொட்ட; 476D- ருவன்எலிய; 476B- பெரகும்புர; 476A - கிரிமெட்டிய; 475H- நாகசேன; 475T- எய்ல்டன்ஹோல்; 475U- ரஹன்வத்த; 476Q- பெல்மோரல்; 475I- ஹோல்புறுக்; 476N- ஹென்போல்ட்; 476M- தங்ககெலே; 476F- மாகொட; 476G- மிஹிந்துபுர; 476H- மீபிளிமான; 477A- அம்பேவல; 477- பட்டிபொல; 476L- லிப்பகெலே; 475L- டயகம மேற்கு; 476R- சன்திரிகம; 476J- கிளாஸ்கோ; 476P- பிறேமோர்; 476K- எல்பியன்; 475J- எல்பெத்த; 475K- அகரபத்தனை; 476T- வெவர்லி; 476S- டயகம கிழக்கு;

அம்பகமுவ பிரதேச செயலக பிரிவு:- 316C- கலுகல; 316D- பிட்டவல; 316- புலத்கம; 316B- கோனாவல; 314B- அம்பகமுவ வடக்கு; 314C- செல்லிபிகம; 314A- அம்பகமுவ கிழக்கு; 314- அம்பகமுவ தெற்கு; 316A- ரம்பாதெனிய; 316E- மில்லகஹமுல; 316F- தாகம்பிட்டிய; 318- பொல்பிட்டிய; 318C- மினுவன்தெனிய; 318A- ஹிடிகேகம; 316G- கெஹெல்வராவ; 314D- ஹோமாகம; 314G-ஹெப்பேகந்த; 315B- சமன்சிறிகம; 315- தீனியகல; 315A- கினிகத்ஹேன; 314F- தெஹிகஸ்தென்ன; 314E- கலவெல்தெனிய; 317C- மொரஹேனகம; 318B- ஹங்கராபிட்டிய; 318D- ஜம்புதென்ன; 318E- கொத்தெல்லென; 317B-வக்கம; 317A- லக்ஷபான; 317- கிரிவன்எலிய; 315C- விதுலிபுர தெற்கு; 315D- விதுலிபுர வடக்கு; 320F- வட்டவல; 320E- ரொசெல்ல; 320P- வெலிஓயா; 320I- மாவுஸ்ஸாகெல; 319K-லெதன்டி; 320O-ஷெனன்; 319E- ஹட்டன் கிழக்கு; 319D- ஹட்டன் தெற்கு; 320R- பென்மூர்; 320G-றுவன்புர; 319C- ஹட்டன் மேற்கு; 319B-ஹட்டன் வடக்கு; 319A-டிக்கோயா தெற்கு; 319I- ஏன்பீல்ட்; 319-திக்கோயா; 319L- இன்ஜஸ்டரி; 319J-வனராஜா; 319H- நிவ்வெலிகம; 320- நோர்வூட்; 320A- மஸ்கெலிய; 320N- பிரவுன்லோ; 320B- சீதகங்குல; 320H- மரே; 320Q-மொகா; 320M- பிரவுன்ஸ்விக்; 320C- கவரவில; 320K- மஹநெலு; 320L- வென்சர்; 319M- டிலரி; 319G- கர்கஸ்வேல்ட்; 319N- போகவான; 319O- லொயினோன்; 319P- கொட்டியாகல; 319F- பொகவந்தலாவ தெற்கு; 320J- ஓல்டன்; 320D- ஸ்தெரஸ்பி;

கிராம அலுவலர் பிரிவு – இலக்கமும் பெயரும்

காலி மாவட்டம்

பெந்தொட்டை பிரதேச செயலக பிரிவு:- 1-பஹுருமுல்ல; 3B-சிங்ஹரூபாகம; 3-யாத்ராமுல்ல; 3C-கோம்மல; 3A-போதிமலுவ; 5-தோப்பே; 2-அங்காகொட; 2A-வராஹேன; 5A-கஹகல்ல; 3D-ஹுங்கன்தொட்டவடுமுல்ல; 6-தெத்துவ; 8C-அதுருவெல்ல; 8A-கல்பட; 11C-கலகம; 11A-முல்லேகொட; 12D-சூரியகம; 12-ஹபுருகல; 12C-துங்துவ மேற்கு; 12B-துங்துவ கிழக்கு; 12A-தொட்டகனத்த; 12E-எலகாக்க; 14E-எத்துங்காகொட; 11-கோனகலபுர; 8B-ஒலகந்துவ; 8-யாலேகம; 9-கய்காவல; 9C-ஹபக்கல; 9B-எட்டவலவத்த மேற்கு; 9A-எட்டவலவத்த கிழக்கு; 11D-தொம்பகஹவத்த; 10B-அகாடெகொட; 10-கஹவெகம்மெத்த; 10A-வரகாமுல்ல; 10C-கந்தெமுல்ல; 11B-கல்துடுவ; 11E-கொலனிய; 14A-மிரிஸ்வத்த; 12F-வியன்துவ; 14-மஹகொட; 14D-பிலேகும்புர; 14C-மஹவில மேற்கு; 14B-மஹவில கிழக்கு; 13A-மொரகொட; 13-ரந்தொட்டுவில; 13B-மாலவல; 40D-இஹல மாலாவல; 40A-கொட்டுவபெந்தஹேன; 40C-குடா ஊரகஹ; 40-மஹ ஊரகஹ; 40E-தெல்கபலகொட; 40B-ஹிப்பன்வத்த;

பலபிட்டிய பிரதேச செயலக பிரிவு:- 15-தூவேமோதர; 16D-நானதொட்டபலாத்த; 16A-பெலகஸ்பலாத்த; 16B-வத்துரெவெல; 16C-பொரலுகெட்டிய; 24D-பதிராஜபெதெச; 24A-பொல்அத்துபலாத்த; 24B-கட்டுவில; 17B-மஹபிட்டிய; 16-நாப்பே; 17C-குடா கொடகம; 17-ஹேகல்ல பியகம; 17D-கொடபிட்டிய; 17A-கொஸ்கொட; 18-அஹுங்கல்ல; 18A-மித்தரமுல்ல; 24C-போகஹபிட்டிய; 24-கல்வெஹெர; 24E-பதிராஜகம; 23-மாதுவ; 19C-கதிரகொன்ன; 19B-மாகும்புர; 19A-வத்துரெகம; 19-வெல்லபட; 20A-பாதெகங்கொட; 21A-வெலிவத்துகொட; 20-பிராஹ்மனவத்த வடக்கு; 20B-பிராஹ்மனவத்த தெற்கு; 21-கல்மன்கொட; 90-வந்ததூவ; 21B-ஹீனட்டிய வடக்கு; 21D-மஹலதூவ; 87D-சீனிகொட; 21C-ஹீனட்டிய தெற்கு; 90A-மஹகராவ; 21E-எலதொட்ட; 89-பலபிட்டிய; 89B-பேரதுடுவ; 87B-ஆந்தாதொல; 87H-பெட்டிவத்த; 87C-வத்துகெதர; 87-பரகஹதொட்ட; 87A-வத்துகெதர தெற்கு; 87F-குருந்துவத்த; 89A-வலகெதர; 88B-ரந்தொம்பே வடக்கு; 87E-வடுமுல்ல; 87G-விஹாரகொட; 88A-கந்தெகொட; 88C-போகஹவத்த; 88-ரந்தொம்பே தெற்கு;

கரந்தெனிய பிரதேச செயலக பிரிவு:- 39J-வல்இங்குருகெட்டிய; 39A-ஊரகஸ்மங்ஹந்திய வடக்கு; 39H-கல்பொத்தாவல; 39B-மீகஸ்பிட்டிய; 39E-மெண்டோராவல; 39-ஊரகஸ்மங்ஹந்திய தெற்கு; 39D-யட்டகல; 39C-ஊரகஸ்மங்ஹந்திய கிழக்கு; 39G-மாபின்கொட; 41A-ஹிப்பன்கந்த; 41D-சிரிபுர; 41E-பெலிகஸ்வேல்ல; 39F-ஹல்கஹவேல்ல;

41C-லேனகல்பலாத்த; 41-மாகல வடக்கு; 41B-கலுவலகொட; 41F-தியபிட்டகல்லென; 95A-அங்குலுகல்ல; 95-மாகல தெற்கு; 95B-பெஹெம்பியகந்த; 91D-உணகஸ்வெல; 92A-மடகும்புர; 92D-தலகஹவத்த; 92B-மண்டகந்த; 93C-அங்கனகெட்டிய; 92-பொரகந்த; 92F-மஹஏதண்ட; 91-கரந்தெனிய வடக்கு; 91B-ரந்தெனிகம; 91E-மஹகொட; 91A-கரந்தெனிய தெற்கு; 91C-தங்கஹவில; 91F-எகொடவெல; 92C-திவியகஹவெல; 92E-கிரினுகே; 93A-கிரிபேத்த; 93D-கலகொடஅத்த; 93B-இஹல கிரிபேத்த; 93-குருந்துகஹஹெதெக்ம; 93E-ஜயபிம;

எல்பிட்டிய பிரதேச செயலக பிரிவு:- 29A-அவித்தாவ; 28-பஹல ஓமத்த; 28C-ஓமத்த; 30A-மெட்டிவிலிய; 31D-ஹிம்புட்டுகொட; 30B-இந்திபலேகொட; 31C-திக்ஹேன; 30C-தெல்பொன; 28A-இஹல ஓமத்த; 28B-திகல நாகஹதென்ன; 29B-ஓபாத; 29C-கொலுவாமுல்ல வடக்கு; 29D-கொலுவாமுல்ல மேற்கு; 29-கொலுவாமுல்ல; 25H-அட்டகொஹொட்ட; 25-எல்பிட்டிய வடக்கு; 25C-எல்பிட்டிய கிழக்கு; 25K-பூஜாகல்லென; 31G-கெட்டன்தொல உடோவிட்ட; 31H-சித்தரகொட; 31-அமுகொட; 31E-கெல்லபத்த; 31B-தலகஸ்பெ; 31J-தலகஸ்பே மேற்கு; 27E-வல்லம்பகல வடக்கு; 25B-எல்பிட்டிய தெற்கு; 25G-எல்பிட்டிய மத்தி; 25A-நவதகல;25D-பட்டுவன்ஹேன; 26A-இகல; 26D-இஹல கிழக்கு; 25E-பெலெந்தகொட; 27A-வல்லம்பகல; 94-அம்பன; 94L-அம்பன வடக்கு; 27D-பிட்டுவல தெற்கு; 27C-பிட்டுவல வடக்கு; 26C-குடாகல கதிரன்தொல; 26E-இகலதலாவ கிழக்கு; 26B-இகல தலாவ;

26G-எல்ல; 26-எல்ல தணபத்தேகம; 27B-மஹவெலஅபயபுர; 27-பிட்டுவல மேற்கு; 94E-ஏரமுல்ல; 94A-பினிகஹன; 94D-கஹதூவ; 94J-திப்பொட்டுவாவ; 94C-வத்துருவில; 94H-ரேக்கடஹேன; 94K-கஹதூவ தெற்கு;

நியாகம பிரதேச செயலக பிரிவு:- 30B-பிட்டிகலவடக்கு; 33E-உஹன்ஓவிட்ட; 33-ஹத்தக்க; 30E-கலுஆரச்சிகொட; 30-பிட்டிகல; 30D-கரவ்வ; 33B-பொரலுஹேன; 33D-பங்கமுகந்த; 33C-கொடாமுன வடக்கு; 32A-மார்த்துபிட்டிய; 33A-கொடாமுன தெற்கு; 34A/1-லியனகமகந்த; 34A/2-உஸ்பிம் ஜனபதய; 34A-பம்பரவான; 34-மத்தக்க; 32-வெய்ஹேன; 31B/2-அமரகம; 31A-நாரங்ஓவிட்ட; 35-பொரவகம; 32B-கிம்புலாவல; 34B-போத்திவல மேற்கு; 34C-போத்திவல கிழக்கு; 35A-மாரக்கொட; 35C-தூவேகொட; 35B-பொரவகம தெற்கு; 37A-வத்தஹேன; 37A/2-மானம்பிட்ட; 38-நியாகம; 38A-நியாகம மேற்கு; 37B-பொல்பெலகெட்டிய; 37/3-ஹொரன்கல்ல மேற்கு; 37-ஹொரன்கல்லதலாவ; 37/2-ஹொரரன்கல்ல கிழக்கு (அகுலவில); 38B-நியாகம தெற்கு;

தவலம பிரதேச செயலக பிரிவு:- 230B-எல இஹல; 230E-எல இஹல வடக்கு; 230C-கும்புரேகொட; 230-ஹபரகட கிழக்கு; 230A-ஹபரகட மேற்கு; 230D-குடகல்பொல; 227A-பட்டஹேன; 227-தவலம வடக்கு; 227C-தவலம மூக்கலான; 227B-தவலம தெற்கு; 226-ஹினிதும வடக்கு; 226B-ஹினிதும மேற்கு; 226A-ஹினிதும தெற்கு; 228-மல்கல்ல; 228B-ஹல்விட்டிகல குடியேற்றம் 1; 228D-ஹல்விட்டிகல குடியேற்றம் 2; 228E-தாம்மல குடியேற்றம்; 228F-தலங்கல்ல கிழக்கு; 228G-தலங்கல்ல மேற்கு; 226C-மல்ஹதாவ; 225A-பனங்கல மேற்கு; 225C-பனங்கல வடக்கு; 225-பனங்கல கிழக்கு; 228A-தலங்கல்ல; 228C-தாம்மல; 229D-ஓபாத்த வடக்கு; 229C-ஓபாத்த மேற்கு; 224A-கோரலேகம; 224-எப்பல; 225B-கல்லந்தல; 229E-ஓபாத்த தெற்கு; 229-ஓபாத்த கிழக்கு; 229F-வீரபான வடக்கு; 229B-வீரபான மேற்கு; 229G-வீரபான தெற்கு; 229A-வீரபான கிழக்கு;

நெலுவ பிரதேச செயலக பிரிவு:- 232C-தனவல; 232E-மாவிட்ட மேற்கு; 233A-மேற்கு பட்டுவங்கல; 233D-கொஸ்முல்ல; 234D-தம்பலகம; 233C-எஹெலபிட்டிய; 233-பட்டுவங்கல; 232A-மாவிட்ட கிழக்கு; 232G-கொஸ்வத்த; 231A-எம்பலெகெதர வடக்கு; 231C-எம்பலெகெதர தெற்கு; 231-மாவனான; 232-நெலுவ; 233B-பஹல மத்தேகம; 233F-மத்தேகம கிழக்கு; 234B-ஹப்பிட்டிய; 234-மாதுகெட்ட; 234C-வாறுகந்தெனிய; 234A-லங்காகம; 237-தெல்லவ; 236-மீயனவத்துர; 235B-பன்னிமுல்ல; 233E-இஹல மத்தேகம; 232D-மெதகம; 231D-பஹலகிங்கும்மடுவ; 231B-இஹல கிங்கும்மடுவ; 232B-லேல்வல; 232F-இஹல லேல்வல; 235-பனாகொட; 235C-தேவாலேகம மேற்கு; 235A-தேவாலேகம கிழக்கு; 238B-மில்லவ மேற்கு; 238A-இஹல மில்லவ; 238-பஹல மில்லவ;

நாகொடை பிரதேச செயலக பிரிவு:- 215C-தல்கஸ்வல; 214D-மாரகந்த; 214A-மலாமுர; 215B-அலுத் தானாயம்கொடபஹல மேற்கு; 215A-மாபலகம; 215-அலுத் தானாயம்கொட பஹல; 214C-அலுத் தானாயம்கொடஇஹல தெற்கு; 214-அலுத் தானாயம்கொட இஹல; 214B-கெடகொட தெற்கு; 214E-கெடகொட வடக்கு; 213-பரண தானாயம்கொட; 213B-பரண தானாயம்கொடமத்தி; 213A-பரண தானாயம்கொட பஹல; 217B-கோனலகொட கிழக்கு; 217-கோனலகொட; 217A-கம்மெத்தேகொட வடக்கு; 217C-கம்மெத்தேகொட தெற்கு; 216A-நாகொட இஹல; 216-நாகொட; 216B-குருபனாவ; 210A-கோனதெனிய; 218C-உக்ஓவிட்ட வடக்கு; 218-உடுகம மேற்கு; 219C-உடுகம வடக்கு; 219A-ஹோமதொல; 219-உடுகம கிழக்கு; 218B-உடுகம; 218D-உக்ஓவிட்ட; 210E-கோனதெனிய தெற்கு; 210C-உடலமத்த கிழக்கு; 210-உடலமத்த வடக்கு; 212-கெப்பிட்டியாகொட தெற்கு; 194-உடவெலிவிட்டிய; 194C-உடவெலிவிட்டிதலாவ கிழக்கு; 194A-உடவெலிவிட்டிதலாவ; 194B-உடவெலிவிட்டிதலாவ மேற்கு; 212A-கெப்பிட்டியாகொட வடக்கு; 211A-புதபனாகம; 211-உனன்விட்டிய; 211B-உனன்விட்டிய கிழக்கு; 222-ஊரல வடக்கு; 222C-ஊரல பஹல; 209-யட்டலமத்த; 209A-யட்டலமத்த கிழக்கு; 210B-உடலமத்த தெற்கு; 218A-உடுகம தெற்கு; 219B-உடுகம மத்தி; 219D-அலுத்வத்த; 210D-ஹங்கரன்வல; 209B-யட்டலமத்த மேற்கு; 222B-ஊரல மத்தி; 222A-ஊரல தெற்கு; 222D-ஊரல கிழக்கு;

பத்தேகம பிரதேச செயலக பிரிவு:- 199B-வவுலகல; 199A-ஹல்பாதொட்ட மத்தி; 199-ஹல்பாதொட்ட; 184B-பத்தேகம நகர்; 184-பத்தேகம வடக்கு; 184A-நயாபாமுல; 184C-கொட்டகொட; 188-ஹெம்மேலிய; 186C-எல்லகந்த வதுராவ; 186-பத்தேகம கிழக்கு; 186B-யஹலதுவ; 198A-பத்தேகம தெற்கு; 198B-கொதட்டுவ; 202-மாஜுவான; 201C-வேவெல்தெனிய; 201-கெரதேவல; 201B-மடொல்துவ; 201D-பட்டகெட்டிய; 198-கனேகம வடக்கு; 220B-

ஸந்தரவல; 187-பொரலுகட; 187B-மஹஹேன்கொட; 186D-வெய்ஹேன; 188A-மஹலபிட்டிய; 191B-பொல்கஹவில; 186A-இந்துருபத்தவில; 187C-திலக்கஉதாகம; 187A-பிலகொட; 220A-கனேகம கிழக்கு; 220-கனேகம தெற்கு; 220C-கனேகம மேற்கு; 202A-லேல்கட; 201A-கினிமெல்லகஹ மேற்கு; 203-கினிமெல்லகஹ கிழக்கு; 203B-தொடங்கொட; 204-தெலிகட; 206-வல்பிட்ட வடக்கு; 206C-கீம்பிஎல; 208C-கொஹொம்பனாதெனிய; 208A-காஸிதெனிய; 191D-கிரிந்தலஹேன; 191-பஹல லேல்வல; 190-இஹல லேல்வல; 190A-கும்பலமலஹேன; 221-வந்துரம்ப; 221B-குலுகஹகந்த; 190B-பன்வில; 191A-கொக்காவல; 208-பஹல கீம்பிய; 208B-வரக்கபிட்டிகந்த; 206E-அந்துரத்வில; 206A-வல்பிட்ட தெற்கு; 206B-பலகொட; 203A-கினிமெல்லகஹ தெற்கு; 203C-பிடுவல்கொட; 204A-தெலிகட நகரம்; 205A-ஹொரகம்பிட்ட மத்தி; 206D-கோனபுர; 205-ஹொரகம்பிட்ட; 200-மெதகீம்பிய; 191 C-தெய்யந்தர; 221A-வந்துரம்ப தெற்கு; 189B-தலாவ; 189-மாபொட்டுவன; 189A-நாத்தெவெல; 200C-திருவானகெட்டிய; 200B-பிட்டிஹராவ; 200A-மெதகீம்பிய கிழக்கு; 207A-இஹல கீம்பிய தெற்கு; 207-இஹல கீம்பிய;

வெலிவிட்டிய-திவிதுர பிரதேச செயலக பிரிவு:- 223-எத்கந்துர; 223C-பரன ஜனபதய; 223B-தனபத்தேகம; 193B-மத்தேவில; 193F-மிரிஸ்வத்த; 193C-நாம்பரஅத்த; 223A-திவிதுர கிழக்கு; 94B-பொல்கஹவில; 193-திவித்துர; 192-அம்பேகம; 193D-ஹாமிங்கல; 193E-நுகேதொட்ட; 197-அகலிய; 193A-திவதுர தெற்கு; 192A-கலஹேன்கந்த; 94C-குட்டியாவத்த; 196B-பாத்தவெலிவிட்டிய வடக்கு; 196C-வாடுவெலிவிட்டிய வடக்கு; 196-பாத்தவெலிவிட்டிய; 196A-வாடுவெலிவிட்டிய;

அம்பலாங்கொடை பிரதேச செயலக பிரிவு:- 83A-ஹெப்புமுல்ல; 85-பட்டபெந்திமுல்ல; 83-கறித்தகந்த; 86A-கலுவடுமுல்ல; 86E-ஓகந்த; 86B-கெரமினிய; 86-பொல்வத்த; 86D-தல்கஸ்கொட; 81A-திலக்கபுர; 75J-தனிபொல்கஹலங்க; 75B-பட்டபொல மத்தி; 75K-கொண்டகல; 75C-பட்டபொல வடக்கு; 75I-கொபெய்துடுவ; 81-கொடஹேன; 86C-போரம்ப; 84-விலேகொட; 84A-பனியந்துவ; 82A-ஹிரேவத்த; 82-மஹ அம்பலாங்கொடை; 75F-பட்டதூவ; 75-பட்டபொல மேற்கு; 75D-பட்டபொல தெற்கு; 75G-தொரல; 75A-பட்டபொல கிழக்கு; 75H-பொல்ஹுன்னாவ; 75E-நவகம; 74-நிந்தான; 74A-லெவ்தூவ; 73B-உடகெரேவ; 74B-தொமன்வில; 73A-தித்தெலிய; 73D-எரணவில; 73-மீட்டியாகொட; 68-மெட்டிவல; 68B-வலகட;

கோணாபீனுவல பிரதேச செயலக பிரிவு:- 73C-கருவலபெத்த; 66A-மானம்பிட்ட; 66G-தங்கரகஹ உடுமுல்ல; 66C-பான்வெல்கொடெல்ல; 66H-ஈரியகஹமுல்ல; 66-அலுத்வல; 66F-மஹகங்கொட; 68A-கிரிந்திஎல; 66E-திலக்ககம; 66D-ஹேனகொட; 60B-கோணாபீனுவல மத்தி; 60C-வுட்லன்ட்வத்த; 66B-பேரதுடுவ; 59A-ஹிக்கடுவ கிழக்கு; 59A/1-ஆரச்சிகந்த; 60-கோணாபீனுவல கிழக்கு; 60A-கோணாபீனுவல மேற்கு; 60D-தொடம்கஹவில; 60E-கலுவகஹகுடியேற்றம்;

ஹிக்கடுவை பிரதேச செயலக பிரிவு:- 80-ஊரவத்த; 80C-தேவகொட மேற்கு; 80B-தேவகொட கிழக்கு; 80D-தெல்துவ; 80A-இடன்தொட்ட; 78-குலீகொட மேற்கு; 78A-கலகொட கிழக்கு; 78C-கலகொட மேற்கு; 78B-குலீகொட கிழக்கு; 79-வெல்லபட; 79A-உஸ்முதுலாவ; 77-வேனமுல்ல; 77B-திம்புல்துவ; 77A-அந்துரன்கொட; 72A-கல்தூவ; 76-அகுரல; 76B-அகுரல வடக்கு; 76A-அகுரல தெற்கு; 71A-உடுவராகொட வடக்கு; 71-உடுவராகொட தெற்கு; 69-கஹவ; 72-வேரகொட; 72C-டெல்மார்குடியேற்றம்; 72B-ஹரன்னாகல; 70-கொடகம தெற்கு; 70A-கொடகம வடக்கு; 67C-தலுவதுமுல்ல; 67-தெல்வத்த; 67A-பெரேலிய வடக்கு; 67B-பெரேலிய தெற்கு; 64A-சீனிகம மேற்கு; 64-சீனிகம கிழக்கு; 65-மலவென்ன; 62-கலபே; 62A-உடுமுல்ல; 62B-மெதகொட; 63-வெரெல்லான; 61-தொடகமுவ; 59D-வெல்லவத்த; 59A-ஹிக்கடுவ நகர்; 58-வவுலகொட மேற்கு; 58A-வவுலகொட கிழக்கு; 59-ஹிக்கடுவ மேற்கு; 59E-நாகந்த; 59B-ஹிக்கடுவ மத்தி; 59C-நலாகஸ்தெனிய; 57B-மில்லகொட; 57A-பன்னம்கொட; 57-வேவல; 56A-நாரிகம வெல்லபட; 56-நாரிகம; 56B-குடா வேவல; 55B-தெல்கஹதூவ; 55-கட்டுகொலிஹ; 54-திராணகம; 54A-திராணகம வெல்லபட; 53-பட்டுவத்த; 53A-கம்மடுவத்த; 53B-ஹென்னதொட்ட; 55A-பிங்கந்த; 55C-ஹந்த உடுமுல்ல; 48A-தொட்டவில; 49A-மாவடவில; 49B-பன்விலபஹலகொட; 45E-ரெஜ்ஜிபுர; 49-இம்புல; 48-கடுதம்பே; 52A-தொடந்துகொட; 52-மோதர பட்டுவத்த;

51-தொடந்தூவ; 51A-உடுகல்பிட்டிய; 50-கரவேகொட; 50A-தேவினிகொட; 50B-போபகொட; 46B-கந்தெகொட; 46A-ரனபனாதெனிய; 45-மக ஹேகொட; 45B-மெதவல; 45D-ஹேகொட; 45C-பாலதந்திரியாகொட; 45A-மலிதுவ; 44D-ரத்னஉதாகம; 44B-கனேகொட; 46-ரத்கம ஹேகொட; 46C-பல்லியபிட்டிய; 47-கம்மெத்தெகொட; 47B-கம்மெத்தேகொட கிழக்கு; 47A-ரத்கம; 47C-ஓவகந்த; 44C-கபுமுலுகொட; 44E-தோலிகந்த; 44-பூஸ்ஸ; 44A-றூபிவல; 43A-கெந்தல; 42A-பிட்டிவெல்ல தெற்கு; 42-பிட்டிவெல்லவடக்கு; 43-கதுருப்பே;

காலியும் சூழலும் பிரதேச செயலக பிரிவு:- 108-உக்வத்த கிழக்கு; 108B-உக்வத்த மேற்கு; 108A-மஹ ஹபுகல; 106-குருந்துவத்த; 105-வெலிபிட்டிமோதர; 103-கிங்தொட்ட மேற்கு; 103A-கிங்தொட்ட கிழக்கு; 107-பியதிகம; 107A-போப்பே வடக்கு; 119A-போப்பே கிழக்கு; 96J-கும்பல்வெல்ல வடக்கு; 98A-மடவலமுல்ல வடக்கு; 98-மடவலமுல்ல தெற்கு; 101C-தெத்துகொட வடக்கு; 101A-தெத்துகொட தெற்கு; 101-மாஇட்டிப்பே; 101D-வெலிப்பத்த; 101E-மலிகஸ்பே; 97D-தங்கெதர கிழக்கு; 98D-தங்கெதர மேற்கு; 98B-பட்டகன்வில; 96B-கல்வடுகொட; 96E-ரிச்மண்ட்கந்த; 119-போப்பே மேற்கு; 102C-சியம்பலாகஹவத்த; 102A-தடல்ல கிழக்கு; 102-தடல்ல மேற்கு; 102B-வலவ்வத்த; 96-கும்பல்வெல்ல தெற்கு; 96A-மஹமோதர; 96I-ஒசனாகொட; 96F-கந்தெவத்த; 98C-சங்கமித்தபுர; 97B-மடபாதல; 97C-பொக்குணவத்த; 101B-மிலித்துவ; 130-எத்திலிகொட தெற்கு; 99C-மக்குலுவ; 99B-பெட்டிகலவத்த; 99A-தலாபிட்டிய; 97-கோன்கஹ; 97A-வெலிவத்த; 96H-மினுவன்கொட; 96C-கலுவெல்ல; 96G-சீனக்கொரட்டுவ; 96D-கோட்டை; 99-மாகால்ல; 99D-தேவாதுர; 100-கட்டுகொட; 100A-தெவட்ட;

போபே-பொத்தல பிரதேச செயலக பிரிவு:-117-போத்தல; 117B-பன்னமக; 111G-முலன மேற்கு; 111F-முலன கிழக்கு; 111B-பன்வில; 111-நராவல; 111C-வலவத்த; 111A-மகதெனிய; 111D-பாஸ்வத்த; 111E-அத்தரகொட; 117A-மீப்பாவல; 117C-பெனிதெனிய; 127B-ஓபாத்த; 121-வக்வெல்ல; 123A-நீலதெனிய; 123-ஹபுகல; 123D-பெரலியதொல; 124B-சில்வகேவத்த; 127-உலுவிட்டிகே; 126C-ஹோலுவாகொட; 114-லபுதூவ; 114B-குருந்த கந்த; 114C-குருந்த; 114A-தொட்டகொட; 126B-கல்கெட்டிய; 126-கொடகந்த; 127D-பங்கலாவத்த; 127C-பொகரமுல்லகொட; 124A-துன்ஹிறிபான; 123C-அபேசுந்தரவத்த; 120-வட்ரெக்க கிழக்கு; 123B-பெலவத்த; 120A-மாம்பிட்டிய; 125-கலேகான தெற்கு; 125A-கலேகான வடக்கு; 124-கித்துலம்பிட்டிய; 124C-கஹதூவ வத்த; 127E-நாவின்ன; 127A-ஹிறிம்புரகம; 126A-கராப்பிட்டிய; 114D-அம்பகஹவத்த; 115-கப்புஹெம்பல; 115A-கெரென்வில; 115B-பளிவத்துகொட;

அக்மீமன பிரதேச செயலக பிரிவு:- 118A-தல்கஸ்யாய; 118B-நியாகம; 109E-அம்பகஹவில; 109A-இஹலகொட கிழக்கு; 109D-அமல்கம; 155C-கெட்டென்தொல; 155-ஹியாரே வடக்கு; 155H-கந்தஹேன; 155G-வெலிஹேன; 155F-கதுறுகஸ்ஹேன; 155D-ஹியாரே கிழக்கு; 155E-இஹல ஹியாரே; 155A-ஹியாரே தெற்கு; 109G-எட்டம்பகஸ்முல்ல; 109F-இஹலகொட குடியேற்றம்; 109B-இஹலகொட தெற்கு; 109-இஹலகொட மேற்கு; 118C-அக்மீமன; 118-கனேகொட; 118D-கனேகொட மேற்கு; 112C-கிரிந்தகொட; 109H-பதுன்கொட குடியேற்றம்; 109C-பதுன்கொட; 110C-பின்னதூவ குடியேற்றம்; 110B-வெலிகெட்டிய; 155B-ஹல்கஸ்முல்ல; 152A-அமுகொட்டுவ; 152C-நிவித்திபிட்டகொட; 152B-தலஹிட்டியாவ; 110-அங்கொக்காவல; 110A-பின்னதூவ; 112-மானவில; 112A-வலஹந்துவ; 112B-யக்கஹ; 135A-மீகொட; 152-பிலான; 135-பெதின்னொறுவ; 135B-மெலாகொட; 134D-பம்பரகொட; 113C-ஆனன்கொட; 130C-ஹினிதும்கொட; 130F-கெரன்வில குடியேற்றம்; 130B-ஹாலிவல; 130A-எத்திலிகொட வடக்கு; 130E-அம்பலன்வத்த; 130D-ஜம்புகெட்டிய; 113-பட்டதூவ; 134B-கதுறுதூவ; 134A-பனாகமுவ; 135C-கல்கமுவ; 135D-திவுலான குடியேற்றம்; 135E-ஹந்துகொட; 134-கலெஹெ; 134E-வன்சாவல; 134C-அத்தறகொட; 113B-நுகதூவ; 113A-பட்டதூவ மேற்கு; 133E-தல்பெகொட; 133B-யட்டகம; 133D-ரத்கிந்தகொட; 133-மெட்டரம்ப; 133A-தல்பெ வடக்கு; 133C-நாகஹவத்த;

யக்கலமுல்ல பிரதேச செயலக பிரிவு:- 177B-நாவல; 177E-தெல்லம்புர வடக்கு; 179A-நாக்கியாதெனிய; 179C-நாக்கியாதெனிய வடக்கு; 179B-வத்தேஹேன; 179D-வத்தோகல; 178B-மொரகெட்டிய; 178F-கஹலகொலதெனிய; 179-உடுமலகல; 179E-இகல நாக்கியாதெனிய; 177-பகல தெல்லம்புர; 177A-இகல தெல்லம்புர; 176A-நெவுங்கல; 176D-நெவுங்கல தெற்கு; 176-கொட்டவ; 177F-தெல்லம்புர தெற்கு; 177D-யக்கலமுல்ல கிழக்கு; 178A-நபந்தவ;

178D-யட்டமலகல; 178E-இஹல கராகொட; 182B-மாகெதர வடக்கு; 182D-மாகெதர கிழக்கு; 182C-எல்ல இஹல; 182-மாகெதர; 182A-உடுவெல்ல; 178-கராகொட; 178C-பஹல கராகொட; 180-பொல்பாகொட; 180A-பெரனாகொட; 177C-யக்கலமுல்ல; 176C-கொட்டவ கிழக்கு; 176B-கொட்டவ மேற்கு; 183B-தல்கம்பல வடக்கு; 183A-உடுபெட்டவ; 183C-உடுபெட்டவ மேற்கு; 183-தல்கம்பல; 180C-ஹிரியமல்கும்புர; 180B-பொல்பாகொட மேற்கு; 180D-கலுதியவல; 181C-பந்துன்கல; 182E-ரதம்பலாகெட்டிய; 181B-வெலெந்தாவ; 181A-வல்பல பஹல; 181-வல்பல இஹல;

இமதூவ பிரதேச செயலக பிரிவு:- 174D-பிட்டுவலஹேன; 174A-மாயாகடுவ; 153D-கபரகல; 153A-தண்டுவன; 154A-ஹடங்கல; 154D-பெந்திபிட; 174B-புஸ்வெல்கட; 174C-இஹல கோம்பல; 174-கோம்பல; 172A-இமதூவ அத்திரேக்க 1; 173-பரகொட; 173C-வத்தவன; 175B-ஹவ்பெ வடக்கு; 175-ஹவ்பெ; 154-அங்குகலுகஹ; 153B-ரங்கொட; 153-தொரபெ; 153C-வெலிகொந்த; 154C-பெலவத்த; 154B-பொல்ஹேன; 167-கஹந்த; 167A-கஹந்த அத்திரேக்க 1; 175C-கொடஉடமண்டிய; 175A-மாவெல்ல; 173B-தீகொட மேலதிகம்; 172-இமதூவ; 169A-ஹெட்டிகொட; 173A-தீகொட; 171B-கலுகலகொட; 175D-இஹல மாவெல்ல; 166-தித்தகல்ல கிழக்கு; 166D-அம்பாவில; 171-மலல்கொடபிடிய; 165-திக்கும்புர; 169-கோதகொட தெற்கு; 171A-கோதகொட கிழக்கு; 168-ஹொரதுகொட; 170A-எல்லலகொட; 170-அந்துகொட; 165B-பனுகல்கொட; 165A-இந்துரன்னாவில; 166B-அட்டானிகித்த; 166A-தித்தகல்ல மேற்கு;

ஹபராதூவ பிரதேச செயலக பிரிவு:- 137B-யத்தெஹிமுல்ல; 137C-பொனவிஸ்டாவ; 137-உணவட்டுனமேற்கு; 136-உணவட்டுன கிழக்கு; 136A-மஹரம்ப; 132A-தலவெல்ல; 137A-உணவட்டுனமத்தி; 132-தல்பெ தெற்கு; 148-ஹீனட்டிகல தெற்கு; 148B-வெல்லேதொட்ட; 143A-ஹல்லொலுவகொட; 143B-ஹந்துகொட; 143-தொடம்பெ; 142A-அத்தரகொட; 148A-தல்பெ கிழக்கு; 148C-கஹவென்னகம; 144B-மொரம்பிட்டிகொட; 144F-ஊரகஸ்கொட; 142-பிட்டிதூவ; 151A-மீப்பே; 151C-போகஹமுலுகொட; 151-ஹப்பாவன; 151B-அன்னாசிவத்துகொட; 149-ஹருமல்கொட மேற்கு; 151D-லணுமோதர; 144-லியனகொட; 144C-கட்டுகுருந்த;149B-ஹருமல்கொட மத்தி; 149C-கொடவத்த; 149A-ஹருமல்கொட கிழக்கு; 144D-கொக்கல அத்திரேக்க 01; 144E-கொக்கல அத்திரேக்க 02; 144A-கொக்கல; 162-கதலுவ மேற்கு; 162A-அட்டதாஹெவத்துகொட; 164-கதலுவ கிழக்கு; 164D-வெல்ஹேன்கொட; 164B-கத்தலுவமத்தி; 164G-அலவத்துகிஸ்கொட; 166C-பெலெஸ்ஸ; 159B-கொரஹெடிகொட; 159-நாகந்த; 159D-கலபுவ; 159C-அஹங்கம்கொட; 164C-தடுஹெல; 164A-மீகஹகொட; 164E-கஹவத்துகொட; 164F-மேலியகொட; 161-பியதிகம மேற்கு; 161B-வடுகெகொட; 161A-கரந்துகொட; 160B-கலஹெகொட; 160A-தொம்மன்னெகொட; 160-பியதிகம கிழக்கு; 157-அஹங்கம மத்தி; 159A-திகரெத்த; 156B-தல்தூவ; 156-அஹங்கம கிழக்கு; 156A-கொவியாபான;

கிராம அலுவலர் பிரிவு – இலக்கமும் பெயரும்

மாத்தறை மாவட்டம்

பிட்டபெத்தர பிரதேச செயலக பிரிவு:- 259-களுபோவிட்டியன; 259D-கலபட; 259C-அம்பேவெல; 259B-தங்கல மேற்கு; 260-பானகல கிழக்கு; 259A-தங்கல கிழக்கு; 260A-பானகல மேற்கு; 258C-ஈதண்டுகித்த மேற்கு; 258A-ஈதண்டுகித்த கிழக்கு; 258B-அலப்பலாதெனிய தெற்கு; 258-அலப்பலாதெனிய வடக்கு; 261F-கிரிவெல்கெலே வடக்கு; 262G-றம்புக்கன மேற்கு; 262C-கொடிகாரகொட மேற்கு; 262H-கொடிகாரகொட கிழக்கு; 262A-வெலிவ; 262B-றம்புக்கன கிழக்கு; 261G-தலப்பெகும்புர; 261H-குடகலஹேன; 261C-கிரிவெல்கெலே தெற்கு; 261B-தேரங்கல; 261E-தென்னஹேன; 261-கொரக்கவெல; 263-சியம்பலாகொட மேற்கு; 262D-கொஸ்னில்கொட; 262E-அலுவன; 262F-பரதுபல்ல; 263D-மஹபொத்துவில; 265A-தங்கொலுவ; 261A-பிட்டபெத்தர; 261D-கதுருவான;

265-தெஹிகஸ்பே; 266-கொட்டகல; 263A-சியம்பலாகொட கிழக்கு; 263F-வனசிங்கந்த; 263C-தியதாவ; 263E-இஹலஜனகம; 266A-எலமல்தெனிய; 265C-வத்துரகும்புர; 265B-புவக்படோவிட்ட;

கொட்டபொல பிரதேச செயலக பிரிவு:- 240-மெதேரிப்பிட்டிய; 241G-கீரிவலகம; 241A-கிரிவெல்தொல; 241H-கந்தில்பான; 244-விஹாரஹேன; 244C-அடாரதெனிய; 243B-இஹலகம; 241C-பட்டேயாய; 241F-புஸ்ஸவெல; 241-பல்லேகம வடக்கு; 241D-பத்தவலநாடகந்த; 240C-பொத்தன; 240A-கொலவெனிகம; 241B-பல்லேகம தெற்கு; 243A-தெனியாய மேற்கு; 243-தெனியாய; 244B-களுகலஹேன; 244A-தனிபிட்ட; 242C-முகுணுமுல்ல; 242D-நாவலஹேன; 242-கொட்டபொல வடக்கு; 241E-நிஷ்ஷங்கபுர; 240B-பெலிஅத்தகும்புர; 257-மொரவக்க; 257B-போருபிட்டிய; 256-வரல்ல; 256C-கூடலுதெனிய; 242A-கொட்டபொல தெற்கு; 242F-உசமலகொட; 242G-லிந்தகாவஹேன; 242E-கொஸ்மோதர; 242B-இலுக்பிட்டிய; 256A-ஹொரகல கிழக்கு; 256D-ஹொரகல மேற்கு; 256B-உவரகல; 257A-பெலவத்த; 263B-பரகல;

பஸ்கொட பிரதேச செயலக பிரிவு:- 251E-பட்டாந்துர தெற்கு; 251A-பட்டாந்துர வடக்கு; 250C-தலப்பலகந்த; 250B-கெக்குணதெனிய; 246A-கெட்டவல; 246C-கின்னலிய வடக்கு; 246E-பட்டிகல; 250A-பெரலபனாத்தர தெற்கு; 250-பெரலபனாத்தர வடக்கு; 250D-விஜயகம; 250E-பாத்தவிட்ட; 251-கிரிலிபன; 251B-மொரகல; 249-கீரிபிட்டிய கிழக்கு; 249A-ஊறுபொக்க; 246B-கின்னலிய மேற்கு; 246D-கின்னலிய தெற்கு; 246-கின்னலிய கிழக்கு; 249B-மெக்கிலியதென்ன; 249C-ஹீகொட; 249D-கீரிபிட்டிய மேற்கு; 255A-பொத்தெனிய; 251C-மொலொக்கமுவ வடக்கு; 251D-மொலொக்கமுவ தெற்கு; 255B-பொங்கமுவ மேற்கு; 255-பொங்கமுவ கிழக்கு; 253A-தம்பஹல மேற்கு; 253B-ஹுலங்கந்த; 253-தம்பஹல கிழக்கு; 254-பஸ்கொட; 255C-பொங்கமுவ தெற்கு; 268D-தென்கந்தெனிய; 267A-பனாகடுவ மேற்கு; 268A-ரொட்டும்ப கிழக்கு; 268C-நாபத்எல்ல; 254A-ஆந்தலுவ; 270A-எஹலகந்த; 268B-கல்கெட்டிகந்த; 268-ரொட்டும்ப மேற்கு; 267-பனாகடுவ கிழக்கு; 270B-கொமில; 270C-புவக்கஹஹேன; 270-மாவரல;

முலடியன பிரதேச செயலக பிரிவு:-271A-கொம்பத்தல வடக்கு; 271B-குடாப்பான; 273C-கெட்டபலகந்த; 273A-கம்மெதகம; 273-கெட்டியப்பே வடக்கு; 276B-அத்தபத்துகந்த; 276-பரப்பாமுல்ல கிழக்கு; 273B-கெட்டியப்பே தெற்கு; 275C-கல்எட்டும்ப; 272A-நெரலம்பிட்டிய; 272-முலட்டியன; 302B-தித்தெனிபொத்த வடக்கு; 303B-பெரகம வடக்கு; 271-கொம்பத்தல தெற்கு; 303A-பெரகம மேற்கு; 303C-பெரகம தெற்கு; 301-மாகந்துர மேற்கு; 303-பெரகம கிழக்கு; 302-தித்தெனிபொத்த கிழக்கு; 302A-தித்தெனிபொத்த தெற்கு; 275A-சீனிபெல்ல மேற்கு; 275D-மடுவல; 275B-சீனிபெல்ல கிழக்கு; 275-தெய்யந்தர; 276A-பரப்பாமுல்ல மேற்கு; 276C-பரப்பாமுல்ல தெற்கு; 277A-தேவாலெகம மேற்கு; 277-தேவாலெகம கிழக்கு; 279-பட்டதொல; 279B-கித்சிரிபுர; 278A-ரதாவெல மேற்கு; 275E-பெல்பாமுல்ல; 300B-பமுனுகம மேற்கு; 301B-மாகந்துர கிழக்கு; 301C-ரன்சேகொட வடக்கு; 299B-மீப்பாவிட்ட; 299C-முதலிகெதர; 299E-ரத்கெக்குலாவ; 301A-ரன்சேகொட வடக்கு; 299A-ரன்சேகொட தெற்கு; 299D-ரன்சேகொட மேற்கு; 299-கொரம்புறுவான; 300C-ஹொரபாவிட்ட தெற்கு; 300A-ஹொரபாவிட்ட வடக்கு; 300-பமுனுகம கிழக்கு; 278-ரதாவெல கிழக்கு; 279C-பல்லாவல; 279A-பிட்டவல்கமுவ;

அத்துரெளிய பிரதேச செயலக பிரிவு:- 304A-கெஹெல்வல; 304-ஊறுமுத்த; 304B-ஊறுமுத்த தெற்கு; 305B-தெமட்டபஸ்ஸ; 305A-திவித்துர; 305-வெலிஹேன; 306C-ஹவுப்பே; 306A-தலஹகம மேற்கு; 306B-வேனகம; 306-தலஹகம கிழக்கு; 313D-உக்கஸ்ஹேன; 313A-வில்பிட்டமேற்கு; 308B-கனஹலாகம; 308A-கொடபிட்டிய; 308C-மாரகொட; 308-பானதுகம; 310A-திப்பொட்டுவாவ வடக்கு; 313C-வலகெபியத்த; 313-வில்பிட்ட கிழக்கு 1; 313B-வில்பிட்ட கிழக்கு11; 314B-யஹமுல்ல; 314C-நாம்புறுகந்த; 314-இஹல அத்துரலிய; 310B-பலகாவல; 310-திப்பொட்டுவாவ; 314D-அத்துரலிய மேற்கு; 314A-அத்துரலிய கிழக்கு; 315-பஹல அத்துரலிய;

அக்குரெஸ்ஸ பிரதேச செயலக பிரிவு:- 366B-திகனஹேன; 363F-லேனமவடக்கு; 363E-ஹுலந்தாவ; 363A-மாரம்ப வடக்கு; 363D-பேத்தபிட்டிய வடக்கு; 363H-இதிகட்டுதெனிய; 363B-லேனம தெற்கு; 363G-உதுபிட்டிய; 367A-வெலிகெட்டிய; 366A-தெதியகல; 367B-விலகம; 367-எஹெலப்பே; 368B-தொலமாவத்த; 368D-கொஹுகொட; 368A-இஹல மலிதூவ; 366-கெட்டன்வில; 367D-நாவலகொட; 367C-எல்லேவெல; 362A-மினிப்போகொட;

363C-பேத்தபிட்டிய தெற்கு; 363-மாரம்ப தெற்கு; 362-கங்ஹெல; 362B-அஸ்மகொட; 364A-ஹிக்கொட; 364-தியலப்பே; 365-எரமுதுகொட; 365A-மானிக்கொட; 368-பஹல மலிதூவ; 368C-போபிட்டிய; 361B-இலுப்பெல்ல; 361C-இம்புல்கொட; 361A-போரம்ப; 360-அக்குரெஸ்ஸ; 360A-யாக்கபெத்த; 360C-கலபடஹேன; 360B-இஹல கியாண்டுவ; 359C-மெலெவ்வ; 359-பரதுவ வடக்கு; 359B-பரதுவ கிழக்கு; 359A-பரதுவ தெற்கு; 370-ஹேனேகம; 370A-ஹேனேகம மேற்கு; 371A-கல்லள; 371B-நிமலவ கிழக்கு; 371-நிமலவ; 370B-பரகஹவத்த;

வெலிபிட்டிய பிரதேச செயலக பிரிவு:- 373-வாஹலகனங்கே வடக்கு; 373A-நிவித்திவெல்பொக்க; 372-போரம்ப கனங்கே வடக்கு; 372C-புஹுலஹேன; 372A-போரம்பகனங்கே தெற்கு; 373B-வாஹல கனங்கே தெற்கு; 372B-நலவன; 394B-பெனேட்டியன மேற்கு; 394A-பெனேட்டியன கிழக்கு; 394-வெல்லான; 392B-உடுக்காவ வடக்கு; 392A-உடுக்காவ தெற்கு; 375-ஹல்லள; 375E-பத்தலஹேன; 375C-கொக்மாதுவ வடக்கு; 375B-சஹபந்து கொக்மாதுவ; 377-ஜம்புரேகொட கிழக்கு; 375A-பாதிலி கொக்மாதுவ; 375D-பெரலெலிய; 397C-ஜயவிக்ரமபுர; 399-வரக்கபிட்டிய வடக்கு; 399C-வரக்கபிட்டிய கிழக்கு; 399B-வரக்கபிட்டிய தெற்கு; 397B-மீருப்ப; 397A-ஊறுவிட்டிய; 397-வட்டகெதரமுல்ல; 392-முனமல்பே; 396A-வெலிபிட்டிய; 377A-பலல்ள; 377B-ஜம்புரேகொட மேற்கு; 376-இப்பாவல; 376A-விலேகொட; 378A-பொரால; 391C-மதுராகொட; 396-கப்புவத்த; 391B-தெனிபிட்டியமத்தி; 391A-தெனிபிட்டிய மேற்கு; 391-தெனிபிட்டிய கிழக்கு;

மாலிம்பட பிரதேச செயலக பிரிவு:- 355A-எல்கிரிய; 355B-பஹல கியாண்டுவ; 357A-மாரகொட; 357-கெக்குனவெல; 356A-கத்துவ; 356-தம்பெல்ல; 355-ஹொரகொட கிழக்கு; 355C-ஹொரகொட மேற்கு; 355D-ஹொரகொட தெற்கு; 353-கடுகன்ன; 356B-வெலந்தகொட; 353B-உனிந்துவெல; 353A-தெலிஜ்ஜவில; 355E-நாப்பே; 400C-அக்குறுகொட வடக்கு; 400-அக்குறுகொட கிழக்கு; 351B-கிரிமெட்டிமுல்ல தெற்கு; 351A-கிரிமெட்டிமுல்ல வடக்கு; 351-மாலிம்பட மேற்கு; 350A-கட்டுவன்கொட; 402A-மாலிம்பட கிழக்கு; 350-மாலிம்பட வடக்கு; 402-மாலிம்பட தெற்கு; 402B-கல்பமுன; 400B-அக்குறுகொட தெற்கு; 400A-அக்குறுகொட மேற்கு; 403-சுல்தானாகொட மேற்கு; 403B-சுல்தானாகொட கிழக்கு; 403A-சுல்தானாகொட தெற்கு;

கம்புறுபிட்டிய பிரதேச செயலக பிரிவு:- 320B-கத்தார மேற்கு; 320-கத்தார வடக்கு; 320A-கத்தார கிழக்கு; 323D-பெரகம்முல்ல; 323C-ஈரியத்தொட்ட; 323A-கனேகம; 323B-நாரந்தெனிய கிழக்கு; 323-நாரந்தெனிய மேற்கு; 321-மலான; 330B-மஹமுரே; 330A-சப்புகொட; 317C-லேனபட்டுவ; 317A-பிபுலெவெல; 318A-கோதாவ; 318-பிட்ட கட்டுவன; 330-கம்புறுபிட்டிய; 321A-உள்ளல கிழக்கு; 321D-தும்பே; 324A-கரபுட்டுகல வடக்கு; 324-கரபுட்டுகல தெற்கு; 321B-உள்ளல மாஸ்முல்ல; 321C-உள்ளல மேற்கு; 331D-மாப்பலான மகின் இஹல; 331-மாப்பலான மகின் பஹல; 318B-சீவெல்கம; 348A-இஹல விட்டியல வடக்கு; 317B-கரகொட உயன்கொட 1 அத்த கிழக்கு; 317-கரகொட உயன்கொட 1 அத்த மேற்கு; 316A-கரகொட உயன்கொட 2 அத்த மேற்கு; 316-கரகொட உயன்கொட 2 அத்த கிழக்கு; 348C-இஹல விட்டியல மேற்கு; 348-இஹல விட்டியல தெற்கு; 348B-இஹல விட்டியல கிழக்கு; 331A-அக்குறுகொட; 331B-கஹகல; 331C-கஹகல தெற்கு; 346A-ஊரபொல கிழக்கு; 346B-பலொல்பிட்டிய; 346-ஊரபொல மேற்கு;

ஹக்மன பிரதேச செயலக பிரிவு:- 280-தெனகம கிழக்கு; 280C-தெனகம வடக்கு; 280A-தெனகம மேற்கு; 280B-படபத்த; 281-மீஎல்ல; 282A-பணன்வெல கிழக்கு; 282-பணன்வெல மேற்கு; 286B-கொஹுலியத்த; 284-கெபிலியபொல வடக்கு; 283-வேபத்தஇற வடக்கு; 283B-வேபத்தஇற மேற்கு; 293D-கந்தெகொட; 297E-நரவெல்பிட்ட கிழக்கு; 297A-நரவெல்பிட்ட வடக்கு; 297C-எல்லேவெல கிழக்கு; 297B-எல்லேவெல மேற்கு; 297-நரவெல்பிட்ட தெற்கு; 293C-பேருவேவெல; 293-முறுத்தமுரய; 293B-முறுத்தமுரய மேற்கு; 293A-முறுத்தமுரய கிழக்கு; 283A-வேபத்தஇற தெற்கு; 284A-கெபிலியபொல தெற்கு; 286-கங்கொடகம; 286A-பொத்தேவெல; 294B-லால்பே; 286C-கம்மெதபிட்டிய; 294-உடுபீல்லேகொட கிழக்கு; 294A-உடுபீல்லேகொட மேற்கு; 295-கோங்கல கிழக்கு; 295C-கோங்கல தெற்கு; 295B-கோங்கல மத்தி; 295A-கோங்கல மேற்கு; 297D-நரவெல்பிட்ட மேற்கு;

கிரிந்த புஹுல்வெல்ல பிரதேச செயலக பிரிவு:- 328-ஓவிட்டிகமுவ தெற்கு; 328A-ஓவிட்டிகமுவ வடக்கு; 326C-மல்வத்துகொட; 326B-கல்கந்த; 326-கிரிந்த மகின் பஹல; 325-கிரிந்த மகின் இஹல வடக்கு; 325F-ஹெட்டியாவல மேற்கு; 325G-ஹெட்டியாவல வடக்கு; 290A-பொரலுகெட்டிய; 290-கரதொட்ட; 290B-நாரத்த; 290C-கும்பல்கொட; 325A-ஹெட்டியாவல கிழக்கு; 325E-ஹெட்டியாவல தெற்கு; 325H-வவுலங்பொக்க; 326A-புஹுல்வெல்ல கிழக்கு; 326D-புஹுல்வெல்ல மேற்கு; 325B-கிரிந்த மகின் இஹல தெற்கு; 325D-கிரிந்த மகின் இஹல மத்தி; 325C-கிரிந்த மகின் இஹல கிழக்கு; 327D-வத்துகொலகந்த கிழக்கு; 327C-வலகந்த தெற்கு; 327-வலகந்த மேற்கு; 327B-வலகந்த கிழக்கு; 327A-வத்துகொலகந்த வடக்கு;

திஹகொட பிரதேச செயலக பிரிவு:- 343B-பஹலவிட்டியல மேற்கு; 343A-பஹல விட்டியலமத்தி; 343-பஹல விட்டியல கிழக்கு; 344B-பொலத்துகொட; 344A-பட்டுவிட்ட1; 344D-பட்டுவிட்ட2; 334A-மெதஉயன்கொட; 334C-அக்கர பனஹ; 334-யட்டியன; 334B-கொட்டவத்த; 344C-கோமங்கொட 2; 344-கோமங்கொட 1; 335B-திஹகொட கிழக்கு; 335-திஹகொட; 347A-கித்தலகம கிழக்கு 2; 347B-கித்தலகம கிழக்கு 3; 349B-கித்தலகம மத்தி; 349A-நாரங்கல; 342-வெல்லதொட்ட; 349-கித்தலகம மேற்கு; 347-கித்தலகம கிழக்கு 1; 336-நாயிம்பல 1; 335A-கப்புதுவ; 335C-கப்புதுவ கிழக்கு; 333B-உடுவ மேற்கு; 333-உடுவ கிழக்கு; 333A-கல்பட; 336B-நாயிம்பல 2; 336C-பண்டத்தர 2; 337C-வட்டகெதர கிழக்கு; 341-அத்துடாவ; 341A-அத்துடாவ மேற்கு; 337A-வட்டகெதர; 337B-நாதுகல 2; 337-நாதுகல 1; 336A-பண்டத்தர1; 340B-எலம்பதலாகொட; 340-பாலட்டுவ; 340A-உனெல்ல; 340C-தெமட்டஹெட்டிகொட;

வெலிகம பிரதேச செயலக பிரிவு:- 381A-மிதிகம வடக்கு; 379-பாத்தேகம; 378B-மூதூகமுவ மேற்கு; 378-மூதூகமுவ கிழக்கு; 389-கொஹுனுகமுவ; 379B-வலான; 381B-வேகட; 381C-தேனுவல; 381-மிதிகம மேற்கு; 380-மிதிகம கிழக்கு; 382B-செட்டித்தெரு; 385A-புதுவீதி; 388-பொல்வத்த; 399A-நிதங்கல; 404B-கொட்டவில மேற்கு; 404A-கொட்டவில வடக்கு; 408-கம்புறுகமுவ வடக்கு; 404-கொட்டவில தெற்கு; 405C-ஹேன்வல கிழக்கு; 388A-பொல்அத்து மோதர; 387C-பெலேன வடக்கு; 387A-பெலான மேற்கு; 385-கல்பொக்க கிழக்கு; 385B-கல்பொக்க மேற்கு; 382A-பரணகடே; 386-வல்லிவல கிழக்கு; 379A-பிட்டிதூவ; 380A-குருபெபில; 386A-வல்லிவல மேற்கு; 386B-வல்லிவல தெற்கு; 382-மஹவீதிய; 387B-பெலேன தெற்கு; 405D-ஹேன்வல மேற்கு; 408B-கராடுவ; 405B-மிரிஸ்ஸ உடுமுல்ல; 405A-மிரிஸ்ஸ உடுபில; 405-மிரிஸ்ஸ வடக்கு; 406A-மிரிஸ்ஸ தெற்கு 2; 386C-கப்பரத்தொட்டை தெற்கு; 386D-கப்பரத்தொட்டை வடக்கு; 406-மிரிஸ்ஸ தெற்கு 1; 407A-பண்டாரமுல்ல; 407B-தல்அரம்ப வடக்கு; 408D-துடெல்ல; 408C-கம்புறுகமுவ தெற்கு; 408A-கம்புறுகமுவ மேற்கு; 407C-தல்அரம்ப கிழக்கு; 407-தல்அரம்ப தெற்கு;

மாத்தறையும் சூழலும் பிரதேச செயலக பிரிவு:- 446A-தியகஹ கிழக்கு; 447B-கெக்கனந்துர கிழக்கு; 443B-கொக்காவெல; 443C-பரவாஹெரகிழக்கு; 443-பரவாஹெர வடக்கு; 447C-கெக்கனந்துர வடக்கு; 447A-கெக்கனந்துர மத்தி; 446-தியகஹ மேற்கு; 428-நாவிமன வடக்கு; 428B-பஹலகொட; 427-நாவிமன தெற்கு; 420C-துடாவ கிழக்கு; 420B-துடாவ வடக்கு; 420-துடாவ தெற்கு; 420D-சுதர்சி இடம்; 420A-ஹித்தெட்டிய கிழக்கு; 414B-ஹித்தெட்டிய மத்தி; 419-கொடகம; 419A-ஏதூவ மதுறுதூவ; 423B-கனத்தகொட வடக்கு; 423A-வெவஹமந்துவ; 414A-ஹித்தெட்டிய மேற்கு; 414C-இஸ்ஸதீன் நகர்; 415A-வெலிவேரிய மேற்கு; 417E-வெலிவேரிய கிழக்கு; 417C-வல்பல; 417H-வேரகம்பிட்ட; 428A-ருவன்எல்ல; 447-கெக்கனந்துர மேற்கு; 447D-கெக்கனந்துர தெற்கு; 443A-பரவாஹெர தெற்கு; 430A-தல்பாவில வடக்கு; 430B-நாகுட்டிய; 426B-வெஹெரஹேன; 426C-மாக்காவிட்ட; 425A-வேரதுவ; 417G-உயன்வத்த; 417D-உயன்வத்த வடக்கு; 417A-கடைவீதி கிழக்கு; 417F-கடைவீதி மேற்கு; 414-வெலேகொட கிழக்கு; 409E-வெலேகொட மேற்கு; 409D-மாத்தொட்டகம; 409B-வல்கம வடக்கு; 423-கனத்தகொட தெற்கு; 411A-மடிஹ மேற்கு; 409A-வல்கம; 409C-வல்கம மத்தி; 411C-வல்கம தெற்கு; 411B-மடிஹ கிழக்கு; 412-பொல்ஹேன; 412B-பம்புறண; 415-நூப்பே; 417B-கடைவீதி தெற்கு; 412A-தொட்டமுன; 416C-கோட்டை; 416-கொட்டுவேகொட வடக்கு; 416D-எலியகந்த வடக்கு; 425-மெத்தவத்த; 425B-ரஸ்ஸந்தெனிய; 429A-வெவ இஹலகொட; 430-தல்பாவில தெற்கு; 429B-கந்தரவத்த; 425C-மெத்தவத்த தெற்கு; 416A-எலியகந்த தெற்கு; 416B-கொட்டுவேகொட தெற்கு;

தெவிநுவர பிரதேச செயலக பிரிவு:- 449A-கடவெத்துவ மேற்கு; 449B-கடவெத்துவ கிழக்கு; 449D-வல்புலுகஹஹேன; 449C-அப்பரெக்க வடக்கு; 448A-உடஅப்பரெக்க கிழக்கு; 448-உடஅப்பரெக்க; 449-பல்லெ அப்பரெக்க; 448C-ஆகரவல; 448B-பெத்தெகம்மெத்த; 445A-பாத்தெகம கிழக்கு; 445-பாத்தெகம வடக்கு; 442-நாஒட்டுன்ன; 442C-நாஒட்டுன்ன வடக்கு; 439-தளல்ல வடக்கு; 438B-தளல்ல கிழக்கு; 438-தளல்ல தெற்கு; 442A-நாஒட்டுன்ன மத்தி; 442B-நாஒட்டுன்ன தெற்கு; 438A-தளல்ல மத்தி; 436A-தெல்கல்ல; 436B-கப்புகம வடக்கு; 435-கப்புகம மேற்கு; 435A-கந்தராவத்த தெற்கு; 436C-கப்புகம மத்தி; 436-கப்புகம கிழக்கு; 437A-கந்தர கிழக்கு; 438C-தளல்ல; 437B-கந்தர தெற்கு; 437C-கந்தரமத்தி; 437-கந்தர மேற்கு; 432-தெவிநுவர வடக்கு; 432A-தெவிநுவர மத்தி; 433D-தெவிநுவர நுகேகொட; 433A-தெவிநுவர மேற்கு; 433B-தெவிநுவர கிழக்கு; 433E-தெவிநுவர வாவ்வ; 433H-தெவிநுவர பிரதீபாகார இடம்; 433C-தெவிநுவர; 433G-தெவிநுவர வெலேகொட; 433F-தெவிநுவர சிங்ஹாசனஇடம்; 433-தெவிநுவர தெற்கு;

திக்வெல்ல பிரதேச செயலக பிரிவு:- 457A-ஊருகமுவ வடக்கு; 456B-போதரகந்த; 456-ஊருகமுவ கிழக்கு; 457B-ஊருகமுவ மத்தி; 456A-ஊருகமுவ மேற்கு; 450-தந்தெனிய வடக்கு; 457-ஊருகமுவ தெற்கு; 455C-ரன்னாவல; 456C-ஊருகமுவ; 455-வேஹெல்ல; 455A-வேஹெல்ல வடக்கு; 450A-தந்தெனிய தெற்கு; 450B-பம்பரெந்த வடக்கு; 441B-பொஹசத்துகொட; 450C-ரத்மலே; 450D-பம்பரெந்த மத்தி; 455B-வேஹெல்ல தெற்கு; 451-வத்தேகம; 451A-வத்தேகம வடக்கு; 452C-வலஸ்கல மேற்கு; 452B-வலஸ்கல கிழக்கு; 452A-வெவுருகன்னல; 452-திக்வெல்ல வடக்கு; 453B-தொடம்பஹல வடக்கு; 453A-தொடம்பஹல கிழக்கு; 453C-தொடம்பஹல மத்தி; 453-தொடம்பஹல மேற்கு; 453D-தொடம்பஹல தெற்கு; 452F-திக்வெல்ல கிழக்கு; 452D-திக்வெல்ல மத்தி; 454-திக்வெல்ல முஸ்லிம் யோனகபுர கிழக்கு; 454A-திக்வெல்ல முஸ்லிம் யோனகபுர மேற்கு; 452E-திக்வெல்ல தெற்கு; 451B-வத்தேகம தெற்கு; 451C-பத்தீகம கிழக்கு; 451D-பத்தீகம மத்தி; 451E-பத்தீகம மேற்கு; 441C-பம்பரெந்த கிழக்கு; 441-பம்பரெந்த தெற்கு; 441A-பம்பரெந்த மேற்கு; 444B-பெலிதெனிய; 444C-பாத்தேகம மத்தி; 444-பாத்தேகம தெற்கு; 444A-பெலிவத்த; 440A-சுதுவெல்ல; 440-கோட்டகொட; 440C-கொடஉட; 440B-லுனுகளப்புவ;

கிராம அலுவலர் பிரிவு – இலக்கமும் பெயரும்

அம்பாந்தோட்டை மாவட்டம்

சூரியவெவ பிரதேச செயலக பிரிவு:- 100-இஹலகும்புக்வெவ; 101-மஹகல்வெவ; 102-மீகஹஜந்துர; 99-ரண்முதுவெவ; 98-வெலிவெவ; 104-சுருவிருகம; 105-சமாஜசேவாபுர; 115-வீரியகம; 114-ஹத்போருவ; 108-வெனிவெல் ஆர; 113-அலிஒலு ஆர; 103-சூரியவெவ நகரம்; 106-விஹாரகல; 112-பெத்தேவெவ; 111-மஹவெலிகடஆர; 109-அந்தரவெவ; 110-நமடகஸ்வெவ; 107-மஹபெலெஸ்ஸ; 132-பெதிகங்தொட்ட; 137-ஹபரத்தவல; 136-வெதிவெவ;

லுனுகம்வெஹெர பிரதேச செயலக பிரிவு:- 47-மஹஅளுத்கம்ஆர; 45-அங்குணகொலவெவ; 46-வெஹெரகல; 55-ரணவரணாவ; 53-தெவுரம்வெஹெர; 54-போகஹவெவ; 51-படவிகம; 52-புஞ்சிஅப்புஜந்துர;

56-லுனுகம்வெஹெர நவ நகரம்; 57-சீனிமுன்ன; 58-கெந்தகஸ்மங்கட; 59-மஹாநாகபுர; 60-முவன்வெவ; 50-வீரவில்ஆர; 61-இத்தன்வேகட; 48-மத்தல; 49-பஹல மத்தல; 63-மிஹிந்துபுர; 62-அபயபுர; 64-சிங்ஹபுர; 65-சேனபுர; 70-அக்போபுர; 69-கரம்பவெவ; 79-ரம்புக்வெவ; 80-கீர்திபுர; 68-சமன்புர; 67-ரணசிரிபுர; 66-வீரவில நவ நகரம்; 78-வெலிகத்த; 73-பெரலிஹெல; 71-துட்டுகெமுனுபுர; 72-ஜயகம; 74-பராக்ரமபுர; 75-சத்தாதிஸ்ஸபுர; 76-சத்தாதிஸ்ஸபுர நவ நகரம்; 77-சாலியபுர;

திஸ்ஸமஹாராம பிரதேச செயலக பிரிவு:- 42-காவன்திஸ்ஸபுர; 19-கிரிந்த; 14-உத்தகந்தர; 43-ஜூல்பல்லம; 44-வீரஹெல; 40-விஜித்தபுர; 32-எல்லகல; 31-அஞ்சலிகல; 29-பன்னகமுவ; 30-தம்பேவெலேன; 33-மஹிந்தபுர; 38-கெமுனுபுர; 41-எக்கமுத்துகம; 39-சந்துன்கம; 37-தெபரவெவ; 3-கச்சேரியகம; 10-சந்தகிரிபுர; 11-மஹசென்புர; 8-புனித நகரம்; 2-மெதவெலேன; 5-ரோஹணபுர; 6-சேனபுர; 4-கங்கசிரிபுர; 36-பொல்கஹவெலேன; 35-ரண்துனுவத்த; 34-மோலகெப்பூபத்தான; 28-திஸ்ஸபுர; 25-உடுவில; 7-றபர்வத்த; 1-திஸ்ஸமஹாராம; 12-கோட்டாபயபுர; 13-ரணகெலிய; 18-விஹாரமஹாதேவிபுர; 15-யோதகண்டிய; 16-வெலிபொத்தேவெல; 17-ஹல்மில்லாவ; 9-ரண்ணெலும்வலயாய; 27-கோனகமுவ; 26-சாலியபுர; 22-நெதிகம்வில; 24-விஜயபுர; 23-கோன்வெலேன; 20-மாகம; 21-அந்தரகஸ்யாய;

அம்பந்தோட்டை பிரதேச செயலக பிரிவு:- 97-எல்ள்ள; 96-கெட்டன்வெவ; 86-தம்மென்னாவ; 85-பந்தகிரிய; 88-யஹங்கல கிழக்கு; 84-ஜூல்கமுவ; 87-யஹங்கல மேற்கு; 91-கேலியபுர; 95-கொண்ணொருவ; 120-பெல்லகஸ்வெவ; 118-கல்வெவ; 117-சியம்பலாகஸ்வில தெற்கு; 116-சியம்பலாகஸ்வில வடக்கு; 119-உடபெரகம; 122-அரவனமுல்ல; 121-பஹல பெரகம; 127-தெஹிகஹலந்த; 125-வளவ; 126-கொடவாய; 124-சிசிலசகம; 128-மானஜ்ஜாவ; 92-ஸாமோதாகம; 123-மிரிஜ்ஜவில; 94-அம்பாந்தோட்டை மேற்கு; 93-அம்பாந்தோட்டை கிழக்கு; 90-சிரிபோபுர; 89-கொஹொலங்கல; 83-பல்லேமலள; 81-பூந்தல; 82-சிரியாகம;

அம்பலாந்தோட்டை பிரதேச செயலக பிரிவு:- 170-சியம்பலாகொட்டே; 171-பரவகும்புக்க; 172-தாலிகல; 133-லியன்கஸ்தொட்ட; 173-வெட்டிய; 186-முரவெசிஹேன; 185-மஹஜந்துர; 183-ஹந்துன்கட்டுவ; 184-ரொட்டே; 169-ஹெடவின்ன; 129-ரிதியகம; 130-புஞ்சிஹேனயாகம; 131-பொலியர்வத்த; 138-கொடகொக்கல்ல; 134-கொக்கல்ல; 135-மொதர பிலிவல; 139-போலான வடக்கு; 168-ஜங்ஸகம; 167-மாமடல தெற்கு; 166-மாமடல வடக்கு; 180-எத்பட்டுவ; 181-முலன; 182-எரமினியாய; 179-இஹலகம; 176-தெனிய; 162-எல்லேகொட மேற்கு; 161-எல்லேகொட கிழக்கு; 159-பெமினியன்வில; 164-வளவெவத்த மேற்கு; 163-வளவெவத்த கிழக்கு; 140-போலான தெற்கு; 141-குடாபோலான; 147-பலுகஹகொடெல்ல; 165-ரொட்டவல; 160-உஹபிட்டகொட; 174-மினிஎத்திலிய; 175-பிங்கம; 177-பல்லேகம; 178-ஹுங்கம; 157-பட்டஅத்த வடக்கு; 158-பட்டஅத்த தெற்கு; 156-ஹாத்தாகல; 154-கிவுல தெற்கு; 153-கிவுல வடக்கு; 151-லுனம வடக்கு; 152-லுனம தெற்கு; 155-நோனகம;149-எக்கஸ்ஸ; 150-வெலிபடன்வில; 148-மல்பெத்தாவ; 146-புஹுல்யாய; 144-அம்பலாந்தோட்டை வடக்கு; 143-அம்பலாந்தோட்டை தெற்கு; 142-வாந்துருப்ப; 145-தவாலுவில;

அங்குணகொலபெலெஸ்ஸ பிரதேச செயலக பிரிவு:- 235-காரியமடித்த; 233-தம்பரெல்ல வடக்கு; 232-ரத்மல்வல; 226-கைலவெல்போட்டாவ; 231-கெந்தகெட்டிய; 234-தபரெல்ல தெற்கு; 236-தலாவ வடக்கு; 237-தலாவ தெற்கு; 220-தெபொக்காவ தெற்கு; 219-தெபொக்காவ வடக்கு; 225-உஸ்வெவ; 227-மெட்டிகத்வல; 222-அமரதுங்கம; 221-சூரியபொக்குண; 198-பஹலகம; 224-கொஹொம்பகஸ்வெவ; 229-திக்வெவ; 228-அபேசேகரகம; 230-கலவெல்வல; 223-மெதஆர; 192-பிங்கம; 195-கரகஹவெல; 194-தந்தெனிகம; 199-குருவல; 210-வீரகஸ்வெவ; 215-கஜநாயக்ககம; 213-மெதகொட; 214-திம்புல்கொட; 218-அத்தனயால கிழக்கு; 217-அத்தனயால மேற்கு; 216-வக்கமுல்ல; 211-ஹிங்புன்ன; 212-மக்குளதெனிய; 207-உடயால; 208-மெதயால; 209-போகமுவ; 203-தஹஅமுண; 196-ஜுலமுல்ல; 197-ஜந்துர; 193-ஹெலேகட; 190-அளுத்வெவ; 191-கங்கானம்கம; 188-ஆச்சாரியகம; 187-அங்குணுகொலபெலெஸ்ஸ; 189-யக்காகல; 202-குருன்னெஹெகெஆர; 204-கொட்டவாய; 206-நெட்டோலபோருவ; 205-ஹக்குறுவெல; 200-இந்திகெட்டவெல; 201-தலம்போருவ;

வீரகெட்டிய பிரதேச செயலக பிரிவு:- 425-முலன்யாய; 422-ஹந்தபான்கலகேஅயின; 421-ஹீல்லகெஅயின; 426-கூடகல்ஆர; 428-ஓகந்தயாய வடக்கு; 429-ஓகந்தயாய மேற்கு; 427-களுவாகஹயாய; 413-இஹல கோனதெனிய; 411-தெபொக்காவ மேற்கு; 410-தெபொக்காவ கிழக்கு; 408-வேகந்தவல வடக்கு; 414-பஹல கோனதெனிய; 418-குடாபிபுல வடக்கு; 420-கல்பொத்தயாய வடக்கு; 419-கல்பொத்தயாய தெற்கு; 423-மல்ஹேவகேஅயின; 424-கதமடித்த; 441-மீகஸ்ஆர; 417-குடாபிபுல தெற்கு; 416-அபகொலவெவ தெற்கு; 415-அபகொலவெவ வடக்கு; 407-மொரயாய வடக்கு; 406-மொரயாய தெற்கு; 405-கெமேகல; 409-வேகதவல தெற்கு; 412-தெலபுயாய;

401-சியம்பலாஹெத்தெவ; 400-தெகம்பொத்த; 404-கிஞ்சிகுணே மேற்கு; 442-மெதகம; 436-ரலுவ; 403-கிஞ்சிகுணே தெற்கு; 402-கிஞ்சிகுணே கிழக்கு; 399-மெதமுலன; 398-யக்கஸ்முல்ல; 397-உடுகிரிவல; 440-புத்தியகம வடக்கு; 439-கெப்பிட்டியாவ வடக்கு; 445-இத்ததெமலிய கிழக்கு; 444-இத்ததெமலிய மேற்கு; 443-இத்ததெமலிய தெற்கு; 447-அத்துபொதே மேற்கு; 446-அத்துபொதே கிழக்கு; 438-கெப்பிட்டியாவ தெற்கு; 392-புத்தியகம மேற்கு; 391-புத்தியகம கிழக்கு; 388-வீரகெட்டிய மேற்கு; 389-மண்டாடுவ; 390-அக்ரஹெர; 387-வீரகெட்டிய கிழக்கு; 395-முல்கிரிகலை கிழக்கு; 396-முல்கிரிகலை வடக்கு; 394-முல்கிரிகலை மேற்கு; 393-முல்கிரிகலை தெற்கு; 385-பெதிகம மேற்கு; 383-பெதிகம வடக்கு; 382-பெதிகம கிழக்கு; 381-பெதிகம தெற்கு; 386-குடாபெதிகம; 384-மெந்தகொட;

கட்டுவண பிரதேச செயலக பிரிவு:- 527-கரவிலகந்த; 525-மெதகந்த; 520-ஹிங்குரகந்த; 523-உட அலுபொத்தெனிய; 522-அலுபொத்தெனிய பஹல; 517-கொஹொம்போறுவ; 516-கங்குலந்தெனிய; 515-அம்பகஸ்ஆர; 503-லபுஹேன்கொட; 502-சப்புகஹயாய; 501-ஹெல்லள; 498-மித்தெனிய வடக்கு; 500-மித்தெனிய கிழக்கு; 494-கூடகொட மேற்கு; 493-கூடகொட கிழக்கு; 497-தம்பேதலாவ; 495-முருங்ககஸ்யாய கிழக்கு; 496-முருங்ககஸ்யாய மேற்கு; 499-மித்தெனிய மேற்கு; 507-வெலிபிட்டிய கிழக்கு; 506-வெலிபிட்டிய; 508-வெலிபிட்டிய மேற்கு; 513-ரிட்டிகஹயாய; 514-தல்வத்த; 512-மீமனகொலதெனிய; 519-சியம்பலாமுரய; 521-உடவெல்மல்ல; 518-சியாரபிட்டிய; 526-கெஹெல்வத்த; 524-உடகொமடிய; 528-பெங்கமுகந்த; 531-தங்கலகந்த; 530-ருக்மல்பிட்டிய; 529-கல்லிதமுல்ல; 535-கட்டுவண; 536-பன்கம்விலயாய; 511-உலஹிட்டியாவ மேற்கு; 509-உலஹிட்டியாவ; 510-உலஹிட்டியாவ கிழக்கு; 504-ஆதலுகொட; 505-மெல்லகெட்டிகொட; 540-ஆரபொட; 537-ஹொரவின்ன; 538-ஹெடிவத்த; 534-வீரக்குட்டிகொட; 532-ரணசிங்ஹகொட; 533-ஓபடகஹதெனிய; 544-வத்துகந்த; 545-கோங்கஸ்தென்ன; 546-கல்பொத்துகந்த; 547-அம்பகஹஹேன; 543-கரமெட்டிய; 548-புவக்கஸ்ஆர; 549-பிங்தென்ன; 539-பூகந்தயாய; 550-வல்கம்முல்ல;

வலஸ்முல்லை பிரதேச செயலக பிரிவு:- 562-ரம்மல; 561-சப்புதந்திரிகந்த; 559-வராபிட்டிய; 560-கேரதெனிய; 542-ஹக்கித்தகந்த வடக்கு; 541-கோங்கரஹேன; 552-மாபிட்டகந்த; 570-ரதனிஆர; 572-நமநெலிய; 573-உடஹகொட; 571-வீதிகந்த; 432-கல்வாடிய; 430-உட ஜுலம்பிட்டிய; 433-ஜுலம்பிட்டிய; 431-பல்லே ஜுலம்பிட்டிய; 437-பஹலஓபட; 464-போவல வடக்கு; 462-போவல மேற்கு; 551-வெலந்தகொட; 553-பட்டகஸ்ஸ; 554-பஹலவத்த; 563-பாத்தேகம; 565-தலபத்கந்த; 564-தெஹிகஹஹேன; 568-வீதிபொல; 567-மத்துவகந்த; 566-ஹந்துகல; 557-கெபெல்லகெட்டிய; 555-எகொடபெத்த; 556-கெக்கிரிஓபட; 569-அகலபட; 463-போவல தெற்கு; 434-முறுத்தவெல இஹல; 435-முறுத்தவெல பஹல; 449-கலஹிட்டிய வடக்கு; 452-ஓமார கிழக்கு; 451-ஓமார மேற்கு; 460-எத்பிட்டிய; 575-வத்தெஹேன்கொட; 574-ஹொரேவெல; 558-பிஸ்ஸுபெத்த; 576-மெதகங்கொட; 461-யஹல்முல்ல; 457-வலஸ்முல்ல இஹல; 458-வலஸ்முல்ல பஹல; 450-கலஹிட்டிய தெற்கு; 448-கலஹிட்டிய கிழக்கு; 456-கொஹொலான; 454-வலஸ்முல்ல கிழக்கு; 455-வலஸ்முல்ல வடக்கு; 459-வலஸ்முல்ல மேற்கு; 453-வலஸ்முல்ல தெற்கு; 465-தலுவத்கொட;

ஓகேவெல பிரதேச செயலக பிரிவு:-469-கனுமுல்தெனிய வடக்கு; 467-ஓலுஆர; 466-கனுமுல்தெனிய மேற்கு; 471-கனுமுல்தெனிய கிழக்கு; 474-உடதெனிய; 472-குருந்துவத்த; 468-சுமிஹிரிகம; 473-ராஜபுரகொட; 470-விஜேசிரிபுர; 480-மொரகந்தகொட; 483-கடிகமுவ கிழக்கு; 482-தலஹகம்வாடுவ பஹல; 481-தலஹகம்வாடுவ இஹல; 476-நத்துவல; 478-கந்தெபெத்த; 479-கொடவென்ன; 477-கஹட்டெல்லகொட; 475-கனுமுல்தெனிய தெற்கு; 484-கடிகமுவ மேற்கு; 491-வாவ்வ; 485-மொதரவான வடக்கு; 486-மொதரவான தெற்கு; 487-ஓகேவெல; 492-ஹீனட்டிஹத்தமூன; 490-பல்லே வாவ்வ; 489-யட்டிகல பஹல; 488-யட்டிகல இஹல;

பெலியத்த பிரதேச செயலக பிரிவு:-325-மாளிகாதென்ன; 324-உடுகல்மொட்டே; 321-பல்லத்தர மேற்கு; 322-பல்லத்தர தெற்கு; 320-பல்லத்தர கிழக்கு; 310-நுகேவெல; 311-இஹல பெலிகல்ல கிழக்கு; 313-வாடிய; 312-இஹல பெலிகல்ல மேற்கு; 314-பெலிகல்ல வடக்கு; 315-பெலிகல்ல தெற்கு; 319-தம்முல்ல கிழக்கு; 318-தம்முல்ல மேற்கு; 328-பட்டியவெல; 323-தாரப்பேரிய; 327-நிஹிலுவ மேற்கு; 326-இந்திகெட்டியகொட; 329-நிஹிலுவ கிழக்கு; 330-வஹரக்கொட வடக்கு; 331-வஹரக்கொட தெற்கு; 348-கஹவத்த; 317-கொஸ்கஹகொட; 316-அங்குல்மடுவ;

334-அரன்வெல வடக்கு; 350-கரம்பகெட்டிய; 349-கல்வெவ; 332-கொடவெல; 333-பானமுல்ல; 341-அம்பகஸ்தெனிய; 339-கெட்டமான்ன வடக்கு; 342-எல்தெனிய; 337-கெட்டமான்ன மேற்கு; 340-கெட்டமான்ன கிழக்கு; 343-மஹஹீல்ல கிழக்கு; 347-கம்புஸ்ஸாவெல மேற்கு; 346-கம்புஸ்ஸாவல கிழக்கு; 353-பெலிஅத்த மேற்கு; 351-பெலிஅத்த நகரம்; 354-புவக்தண்டாவ வடக்கு; 357-புவக்தண்டாவ கிழக்கு; 335-அரன்வெல மேற்கு; 358-சிட்டினாமலுவ மேற்கு; 359-சிட்டினாமலுவ வடக்கு; 360-சிட்டினாமலுவ கிழக்கு; 361-சிட்டினாமலுவ தெற்கு; 356-பஹலகொட; 355-மெதகொட; 352-பெலிஅத்த தெற்கு; 366-குடாஹீல்ல கிழக்கு; 368-குடாஹீல்ல வடக்கு; 344-மஹஹீல்ல மேற்கு; 345-மஹஹீல்ல வடக்கு; 336-கெட்டமான்ன தெற்கு; 338-நாயக்கவத்த; 371-அம்பல வடக்கு; 370-அம்பல மேற்கு; 369-மிரிஸ்வத்த; 367-குடாஹீல்ல தெற்கு; 365-ஓவிலான; 364-மிஹிந்துபுர; 363-பலபொத்த கிழக்கு; 362-பலபொத்த மேற்கு; 373-தெத்துவாவல கிழக்கு; 372-தெத்துவாவல; 377-கலகம வடக்கு; 378-கலகம மேற்கு; 379-கலகம தெற்கு; 380-கலகம கிழக்கு; 374-நாகுலுகமுவ மேற்கு; 375-நாகுலுகமுவ வடக்கு; 376-வெவ்தத்த;

தங்கல்லை பிரதேச செயலக பிரிவு:- 307-சுதர்சனகம; 261-பட்டியபொல மேற்கு; 248-தலுன்ன; 247-அந்துபெலேன; 246-கதிரகொட; 250-கோத்தயிம்பரகம; 249-கட்டகடுவ வடக்கு; 251-கட்டகடுவ தெற்கு; 253-ரன்ன கிழக்கு; 252-ரன்ன மேற்கு; 245-விகமுவ; 263-பட்டியபொல கிழக்கு; 262-பட்டியபொல தெற்கு; 308-விதாரந்தெனிய வடக்கு; 306-தேனகம தெற்கு; 305-தேனகம வடக்கு; 304-தலபிட்டியகம; 303-அத்காலமுல்ல; 302-உடுவிலகொட; 309-விதாரந்தெனிய தெற்கு; 266-அளுத்கொட; 267-பலத்துடுவ; 259-மாரகொல்லிய; 258-மெதகம; 256-நெட்டேல்பிட்டிய வடக்கு; 257-நெட்டோல்பிட்டிய தெற்கு; 244-வாடிகல; 243-கஹந்தாவ; 241-நிதஹஸ்கம மேற்கு; 240-நிதஹஸ்கம கிழக்கு; 239-கஹந்தமோதர; 238-குருபொக்குன; 242-வெல்லஓடய; 254-ரெக்கவ கிழக்கு; 255-ரெக்கவ மேற்கு; 260-மெடில்ல; 265-வல்கம்எலிய; 264-கொடவானகொட; 300-வகேகொட; 301-நலகம கிழக்கு; 298-சியம்பலாகொட; 299-நலகம மேற்கு; 282-பொலொம்மாறுவ வடக்கு; 269-தங்கெட்டிய; 268-மெதகெட்டிய; 272-கொட்டுவேகொட; 270-இந்திபொக்குனகொட வடக்கு; 281-பொலொம்மாறுவ வடக்கு; 277-கந்துருபொக்குன கிழக்கு; 271-இந்திபொக்குனகொட தெற்கு; 273-பள்ளிக்குடாவ நகர; 274-பள்ளிக்குடாவ கிராமீய; 280-கந்துருபொக்குன தெற்கு; 279-கந்துருபொக்குன வடக்கு; 278-கந்துருபொக்குன மேற்கு; 297-சீனிமோதர மேற்கு; 296-சீனிமோதர கிழக்கு; 276-உனாக்கூறுவ மேற்கு; 275-உனாகூறுவ கிழக்கு; 295-மொரகெட்டிஆர கிழக்கு; 294-மொரகெட்டிஆர மேற்கு; 284-பஹஜ்ஜாவ; 283-மஹவெல; 286-இஹலகொட; 285-நாகுலுகமுவ தெற்கு; 289-குடாவெல்ல வடக்கு; 290-குடாவெல்ல மத்தி; 287-குடாவெல்ல கிழக்கு; 293-மாவெல்ல தெற்கு; 292-மாவெல்ல வடக்கு; 291-குடாவெல்ல தெற்கு; 288-குடாவெல்ல மேற்கு;

கிராம அலுவலர் பிரிவு – இலக்கமும் பெயரும

யாழ்ப்பாண மாவட்டம்

தீவு வடக்கு (ஊர்காவற்துறை) பிரதேச செயலக பிரிவு:- J/37-அனலைதீவு வடக்கு; J/38-அனலைதீவு தெற்கு; J/39-எழுவைதீவு; J/50-பருத்தியடைப்பு; J/49-ஊர்காவற்துறை; J/51-கரம்பொன்; J/52-கரம்பொன் கிழக்கு; J/56-நாரந்தனை வடமேற்கு; J/55-நாரந்தனை வடக்கு; J/57-நாரந்தனை; J/58-நாரந்தனை தெற்கு; J/53-கரம்பொன் தென்கிழக்கு; J/54-கரம்பொன் மேற்கு; J/60-புளியங்கூடல்; J/59-சுருவில்;

காரைநகர் பிரதேச செயலக பிரிவு:- J/46-காரைநகர் வடக்கு; J/47-காரைநகர் வடகிழக்கு; J/42-காரைநகர் கிழக்கு; J/48-காரைநகர் மத்தி; J/41-காரைநகர் வடமேற்கு; J/40-காரைநகர் மேற்கு; J/43-காரைநகர் தென்கிழக்கு; J/44-காரைநகர் தெற்கு; J/45-காரைநகர் தென்மேற்கு;

வலிகாமம் மேற்கு (சங்கனை) பிரதேச செயலக பிரிவு:-J/157-வட்டுக்கோட்டை கிழக்கு; J/158-வட்டுக்கோட்டை வடக்கு; J/159-சங்கரத்தை; J/160-அராலி மேற்கு; J/161-அராலி மத்தி; J/162-அராலி தெற்கு; J/163-அராலி கிழக்கு; J/164-அராலி வடக்கு; J/165-வட்டுக்கோட்டை தெற்கு; J/166-வட்டுக்கோட்டை தென்மேற்கு; J/167-வட்டுக்கோட்டை மேற்கு; J/168-தொல்புரம் கிழக்கு; J/169-தொல்புரம் மேற்கு; J/170-பொன்னாலை; J/171-மூளாய்; J/172-சுழிபுரம் மேற்கு; J/173-சுழிபுரம் மத்தி; J/174-சுழிபுரம் கிழக்கு; J/175-பண்ணாகம்; J/176-பனிப்புலம்; J/177-சித்தங்கேணி; J/178-சங்கானை கிழக்கு; J/179-சங்கானை மேற்கு; J/180-சங்கானை தெற்கு; J/181-சங்கானை மத்தி;

வலிகாமம் தென்மேற்கு (சண்டிலிப்பாய்) பிரதேச செயலக பிரிவு:- J/129-சுதுமலை வடக்கு; J/130-சுதுமலை தெற்கு; J/131-சாவல்கட்டு; J/132-உயரப்புலம்; J/133-ஆனைக்கோட்டை; J/134-நவாலி வடக்கு; J/135-நவாலி கிழக்கு; J/136-நவாலி தெற்கு; J/137-மானிப்பாய் வடக்கு; J/138-மானிப்பாய் கிழக்கு; J/139-மானிப்பாய் தெற்கு; J/140-மானிப்பாய் மேற்கு; J/141-சண்டிலிப்பாய் வடக்கு; J/142-சண்டிலிப்பாய் மத்தி; J/143-சண்டிலிப்பாய் மேற்கு; J/144-மாகியப்பிட்டி; J/145-வடலியடைப்பு; J/146-பண்டத்தரிப்பு; J/147-பிரான்பற்று; J/148-சில்லாலை வடக்கு; J/149-சில்லாலை தெற்கு; J/150-மாதகல் கிழக்கு; J/151-மாதகல் தெற்கு; J/152-மாதகல் மேற்கு; J/153-பெரியவிளான்; J/154-மாரிசன்கூடல்; J/155-இளவாலை; J/156-முள்ளானை;

வலிகாமம் வடக்கு (தெல்லிப்பளை) பிரதேச செயலக பிரிவு:- J/212 -மல்லாகம் தெற்கு; J/213 -மல்லாகம்மத்தி; J/214 -மல்லாகம் வடக்கு; J/215 -அளவெட்டி வடக்கு; J/216 -அளவெட்டி மத்தி; J/217 -அளவெட்டி கிழக்கு; J/218 -கணேஸ்வரம்; J/219 -அளவெட்டி தெற்கு; J/220 -அளவெட்டி மேற்கு; J/221 -இளவாலை வடக்கு; J/222 -இளவாலை வடமேற்கு; J/223 -வித்தகபுரம்; J/224 -பன்னாலை; J/225 -கொல்லங்கலட்டி; J/226 -நகுலேஸ்வரம்; J/227 -தெல்லிப்பளை கிழக்கு; J/228 -தெல்லிப்பளை; J/229 -துர்க்காபுரம்; J/230 -தந்தை செல்வாபுரம்; J/231 -மாவிட்டபுரம்; J/232 -மாவிட்டபுரம் தெற்கு; J/233 -காங்கேசன்துறை மேற்கு; J/234 -காங்கேசன்துறைமத்தி; J/235 -காங்கேசன்துறை தெற்கு; J/236 -பளைவீமன்காமம் வடக்கு; J/237 -பளைவீமன்காமம் தெற்கு; J/238 -கட்டுவன்; J/239 -கட்டுவன் மேற்கு; J/240 -தென்மயிலை; J/241 -வறுத்தலைவிளான்; J/242 -குரும்பசிட்டி; J/243 -குரும்பசிட்டி கிழக்கு; J/244 -வசாவிளான் கிழக்கு; J/245 -வசாவிளான் மேற்கு; J/246 -மயிலிட்டி வடக்கு; J /247 – தையிட்டிகிழக்கு; J/248 -மயிலிட்டித்துறை தெற்கு; J/249 -தையிட்டி வடக்கு; J/250 -தையிட்டி தெற்கு; J/251 -மயிலிட்டித்துறை வடக்கு; J/252 -பலாலி தெற்கு; J/253 -பலாலி கிழக்கு; J 254 -பலாலி வடக்கு; J/255 -பலாலி வடமேற்கு; J/256 -பலாலி மேற்கு;

வலிகாமம் தெற்கு (உடுவில்) பிரதேச செயலக பிரிவு:- J/182-உடுவில் தென்மேற்கு; J/183-உடுவில் தென்கிழக்கு; J/184-உடுவில் மத்தி; J/185-உடுவில் மத்தி வடக்கு; J/186-உடுவில் வடக்கு; J/187-சங்குவேலி; J/188-இணுவில்தென்மேற்கு; J/189-இணுவில் கிழக்கு; J/190-இணுவில் வடகிழக்கு; J/191-இணுவில் மேற்கு; J/192-தாவடி தெற்கு; J/193-தாவடி கிழக்கு; J/194-தாவடி வடக்கு; J/195-சுன்னாகம் நகரம் வடக்கு; J/196-சுன்னாகம் நகரம் தெற்கு; J/197-சுன்னாகம் நகரம் கிழக்கு; J/198-சுன்னாகம் நகரம் மத்தி; J/199-சுன்னாகம் நகரம் மேற்கு; J/200-கந்தரோடை; J/201-ஏழாலை மேற்கு; J/202-ஏழாலை தென்மேற்கு; J/203-ஏழாலை தெற்கு; J/204-ஏழாலை கிழக்கு; J/205-ஏழாலை வடக்கு; J/206-ஏழாலை மத்தி; J/207-புன்னாலைக்கட்டுவன் தெற்கு; J/208-புன்னாலைக்கட்டுவன் வடக்கு; J/209-ஈவினை; J/210-குப்பிளான்தெற்கு; J/211-குப்பிளான் வடக்கு;

வலிகாமம் கிழக்கு (கோப்பாய்) பிரதேச செயலக பிரிவு:- J/257-இருபாலை தெற்கு; J/258-இருபாலை கிழக்கு; J/259-கல்வியன்காடு; J/260-கோப்பாய் தெற்கு; J/261-கோப்பாய் மத்தி; J/262-கோப்பாய் வடக்கு; J/263-உரும்பிராய் மேற்கு; J/264-உரும்பிராய் வடக்கு; J/265-உரும்பிராய் தெற்கு; J/266-உரும்பிராய் கிழக்கு; J/267-ஊரெழு; J/268-நீர்வேலி தெற்கு; J/269-நீர்வேலி வடக்கு; J/270-நீர்வேலி மேற்கு; J/271-சிறுப்பிட்டி கிழக்கு; J/272-சிறுப்பிட்டி மேற்கு; J/273-புத்தூர் மேற்கு; J/274-புத்தூர்வடக்கு; J/275-நவற்கிரி; J/276-ஆவரங்கால் கிழக்கு; J/277-ஆவரங்கால் மேற்கு; J/278-புத்தூர் கிழக்கு; J/279-அச்செழு; J/280-வாதரவத்தை; J/281-பத்தமேனி; J/282-தம்பாலை கதிரிப்பாய்; J/283-இடைக்காடு; J/284-வளலாய்; J/285-அச்சுவேலி வடக்கு; J/286-அச்சுவேலி தெற்கு; J/287-அச்சுவேலி மேற்கு;

வடமராச்சி தென்மேற்கு (கரவெட்டி) பிரதேச செயலக பிரிவு:- J/348-கரணவாய் தெற்கு; J/349-கரணவாய் மேற்கு; J/350-கரணவாய்; J/351-கரணவாய் கிழக்கு; J/352-உடுப்பிட்டி; J/353-உடுப்பிட்டி வடக்கு; J/354-உடுப்பிட்டி தெற்கு;

J/355-வல்வெட்டி; J/356-வல்வெட்டி மத்தி; J/357-சமரபாகு; J/358-இமையாணன்; J/359-இமையாணன் மேற்கு; J/360-கரணவாய் வடக்கு; J/361-கரணவாய் வடமேற்கு; J/362-கரணவாய் மத்தி; J/363-கரவெட்டி மேற்கு; J/364-கரவெட்டி வடக்கு; J/365-கரவெட்டி தெற்கு; J/366-மத்தொனி; J/367-கரவெட்டி மத்தி; J/368-கரவெட்டி கிழக்கு; J/369-கட்டைவேலி; J/370-துன்னாலை தெற்கு; J/371-துன்னாலை கிழக்கு; J/372-துன்னாலை; J/373-துன்னாலை மத்தி; J/374-துன்னாலை மேற்கு; J/375-நெல்லியடி வடக்கு; J/376-நெல்லியடி; J/377-நெல்லியடி கிழக்கு; J/378-அல்வாய்; J/379-அல்வாய்தெற்கு; J/380-அல்வாய் கிழக்கு; J/381-அத்தாய்; J/382-கப்புதூ;

வடமராச்சி கிழக்கு (மருத்தங்கேணி) பிரதேச செயலக பிரிவு:- J/418 -மணற்காடு; J/419 -குடத்தனை; J/420 -குடத்தனை கரையூர்; J/421 -பொற்பதி; J/422 -அம்பன்; J/423 -நாகர்கோவில் கிழக்கு; J/424 -நாகர்கோவில் மேற்கு; J/425 -நாகர்கோவில் தெற்கு; J/426 -செம்பியன்பற்று வடக்கு; J/427 -செம்பியன்பற்று தெற்கு; J/428 -மருதங்கேணி; J/429 -வத்திராயன்; J/430 -உடுத்துறை; J/431 -ஆழியவளை; J/432 -வெற்றிலைக்கேணி; J/433 -முள்ளியான்; J/434 -போக்கறுப்பு; J/435 -சுண்டிக்குளம்;

வடமராச்சி வடக்கு (பருத்தித்துறை) பிரதேச செயலக பிரிவு:- J/383-தொண்டமானாறு தெற்கு; J/384-தொண்டமானாறு வடக்கு; J/385-கெருடாவில் தெற்கு; J/386-கெருடாவில் வடக்கு; J/387-கெருடாவில் கிழக்கு; J/388-வல்வெட்டித்துறை வடமேற்கு; J/389-வல்வெட்டித்துறை வட மத்தி; J/390-வல்வெட்டித்துறை வடகிழக்கு; J/391-வல்வெட்டித்துறை தென்மேற்கு; J/392-வல்வெட்டித்துறை தென்கிழக்கு; J/393-பொலிகண்டி மேற்கு; J/394-பொலிகண்டி கிழக்கு; J/395-பொலிகண்டி தெற்கு; J/396-அல்வாய் மேற்கு; J/397-அல்வாய் வடமேற்கு; J/398-அல்வாய் வட மத்தி; J/399-வியாபாரிமூலை; J/400-அல்வாய் வடக்கு; J/401-பருத்தித்துறை; J/402-பருத்தித்துறை தெற்கு; J/403-பருத்தித்துறை கிழக்கு; J/404-தும்பளை; J/405-தும்பளை கிழக்கு; J/406-கற்கோளம்; J/407-புலோலி வடக்கு; J/408-புலோலி வடகிழக்கு; J/409-புலோலி மத்தி; J/410-புலோலி மேற்கு; J/411-புலோலி தென்மேற்கு; J/412-புலோலி வடமேற்கு; J/413-புலோலி கிழக்கு; J/414-புலோலி தெற்கு; J/415-மந்திகை; J/416-வல்லிபுரம்; J/417-துன்னாலை வடக்கு;

தென்மராச்சி (சாவக்கச்சேரி) பிரதேச செயலக பிரிவு:-J/288-கைதடி வடக்கு; J/289-கைதடி கிழக்கு; J/290-கைதடி மத்தி; J/291-கைதடி தெற்கு; J/292-கைதடி தென்கிழக்கு; J/293-கைதடி மேற்கு; J/294-நாவற்குழி மேற்கு; J/295-நாவற்குழி கிழக்கு; J/296-கோவிலாகண்டி; J/297-கைதடி நாவற்குழி; J/298-மறவன்புலவு; J/299-தனங்கிளப்பு (தீவு உட்பட); J/300-சாவகச்சேரிநகர்; J/301-கோயில்குடியிருப்பு; J/302-சங்கத்தானை; J/303-சாவகச்சேரி வடக்கு; J/304-மண்டுவில்; J/305-கல்வயல்; J/306-நுணாவில் கிழக்கு; J/307-நுணாவில் மத்தி; J/308-நுணாவில் மேற்கு; J/309-கைதடி நுணாவில்; J/310-தென் மட்டுவில்; J/311-மட்டுவில் நுணாவில்; J/312-மட்டுவில் மத்தி; J/313-மட்டுவில் வடக்கு; J/314-மட்டுவில் கிழக்கு; J/315-சந்திரபுரம்; J/316-சரசாலை தெற்கு; J/317-சரசாலை வடக்கு; J/318-மீசாலை கிழக்கு; J/319-மீசாலை மேற்கு; J/320-ராமாவில்; J/321-மீசாலை வடக்கு; J/322-அல்லாரை; J/323-வெள்ளாம்போக்கட்டி; J/324-கச்சாய்; J/325-பாலாவி; J/326-கொடிகாமம்வடக்கு; J/327-கொடிகாமம் மத்தி; J/328-கொடிகாமம் தெற்கு; J/329-உசன்; J/330-கரம்பகம்; J/331-விடத்தல்பளை; J/332-கெற்பேலி; J/333-எழுதுமட்டுவாழ் தெற்கு; J/334-எழுதுமட்டுவாழ் வடக்கு; J/335-மிருசுவில் வடக்கு; J/336-மிருசுவில் தெற்கு; J/337-குடமியன்; J/338-நாவற்காடு; J/339-வரணிவடக்கு; J/340-மாசேரி; J/341-இடைக்குறிச்சி; J/342-கரம்பைக்குறிச்சி; J/343-வரணி இயற்றாலை; J/344-தாவலை இயற்றாலை; J/345-மந்துவில் கிழக்கு; J/346-மந்துவில் மேற்கு; J/347-மந்துவில் வடக்கு;

நல்லூர் பிரதேச செயலக பிரிவு:- J/89-அரியாலை தென்கிழக்கு; J/90-அரியாலை கிழக்கு; J/91-அரியாலை வடமேற்கு; J/92-அரியாலை மத்தி மேற்கு; J/93-அரியாலை தென்மேற்கு; J/94-அரியாலை மத்தி வடக்கு; J/95-அரியாலை மத்தி; J/96-அரியாலை மத்தி தெற்கு; J/97-ஐயனார் கோயிலடி; J/98-வண்ணார்பண்ணை வடக்கு;

J/99-வண்ணார்பண்ணை வடமேற்கு; J/100-வண்ணார்பண்ணை வடகிழக்கு; J/101-நீராவியடி; J/102-கந்தர்மடம் வடமேற்கு; J/103-கந்தர்மடம் வடகிழக்கு; J/104-கந்தர்மடம் தென்மேற்கு; J/105-கந்தர்மடம் தென்கிழக்கு; J/106-நல்லூர் வடக்கு; J/107-நல்லூர்இராசதானி; J/108-நல்லூர் தெற்கு; J/109-சங்கிலியன் தோப்பு; J/110-திருநெல்வேலி மேற்கு; J/111-திருநெல்வேலி மத்தி தெற்கு; J/112-திருநெல்வேலி தென்கிழக்கு; J/113-திருநெல்வேலி வடகிழக்கு; J/114-திருநெல்வேலி மத்தி வடக்கு; J/115-கோண்டாவில் வடமேற்கு; J/116-கோண்டாவில் தென்மேற்கு; J/117-கோண்டாவில் மத்தி மேற்கு;

J/118-கோண்டாவில் மத்தி கிழக்கு; J/119-கோண்டாவில் வடகிழக்கு; J/120-கோண்டாவில் தென்கிழக்கு; J/121-கொக்குவில் வடகிழக்கு; J/122-கொக்குவில் கிழக்கு; J/123-கொக்குவில் தென்கிழக்கு; J/124-கொக்குவில் வடமேற்கு; J/125-கொக்குவில்மேற்கு; J/126-கொக்குவில் மத்தி கிழக்கு; J/127-கொக்குவில் தென்மேற்கு; J/128-கொக்குவில் மத்தி மேற்கு;

யாழ்ப்பாணம் பிரதேச செயலக பிரிவு:- J/61-நெடுங்குளம்; J/62-கொழும்புத்துறை கிழக்கு; J/63-கொழும்புத்துறை மேற்கு; J/64-பாசையூர் கிழக்கு; J/65-பாசையூர் மேற்கு; J/66-ஈச்சமோட்டை; J/67-திருநகர்; J/68-றெக்கிளமேசன் கிழக்கு; J/69-றெக்கிளமேசன் மேற்கு; J/70-குருநகர் கிழக்கு; J/71-குருநகர் மேற்கு; J/72-சின்னக்கடை; J/73-யாழ் நகர் மேற்கு; J/74-யாழ் நகர் கிழக்கு; J/75-சுண்டிக்குளி தெற்கு; J/76-சுண்டிக்குளி வடக்கு; J/77-மருதடி; J/78-அத்தியடி; J/79-சிராம்பியடி; J/80-கிரான்ட் பசார் (மெகா பசார்); J/81-கோட்டை; J/82-வண்ணார்பண்ணை; J/83-கொட்டடி; J/84-நாவந்துறை தெற்கு; J/85-நாவந்துறை வடக்கு; J/86-சோனகத்தெரு தெற்கு; J/87-சோனகத்தெரு வடக்கு; J/88-புதிய சோனகத் தெரு;

தீவு தெற்கு (வேலனை) பிரதேச செயலக பிரிவு:- J/7-மண்டைதீவு கிழக்கு; J/8-மண்டைதீவு மேற்கு; J/9-மண்டைதீவு தெற்கு; J/10-அல்லைப்பிட்டி; J/11-மண்கும்பான்; J/12-வேலணை வடக்கு; J/13-வேலணை வடகிழக்கு; J/14-வேலணை கிழக்கு; J/15-வேலணை தென்கிழக்கு; J/16-வேலணைமத்தி கிழக்கு; J/17-வேலணை தெற்கு; J/18-வேலணைமத்தி மேற்கு; J/19-வேலணை மேற்கு; J/20-சரவணை கிழக்கு; J/21-சரவணை மேற்கு; J/22-புங்குடுதீவு வடகிழக்கு; J/23-புங்குடுதீவு கிழக்கு; J/24-புங்குடுதீவு தென்கிழக்கு ; J/25-புங்குடுதீவு கிழக்கு தெற்கு; J/26-புங்குடுதீவு தெற்கு; J/27-புங்குடுதீவு வடக்கு; J/28-புங்குடுதீவுமத்திவடக்கு; J/29-புங்குடுதீவு தென் மேற்கு; J/30-புங்குடுதீவு மத்தி மேற்கு; J/31-புங்குடுதீவு மத்தி கிழக்கு; J/32-புங்குடுதீவு வட மேற்கு; J/33-புங்குடுதீவு மேற்கு; J/34-நயினாதீவு வடக்கு; J/35-நயினாதீவு மத்தி; J/36-நயினாதீவு தெற்கு;

நெடுந்தீவு பிரதேச செயலக பிரிவு:- J/01-நெடுந்தீவு மேற்கு; J/02-நெடுந்தீவு தெற்கு; J/03-நெடுந்தீவு மத்தி மேற்கு; J/04-நெடுந்தீவு மத்தி; J/05-நெடுந்தீவுமத்திகிழக்கு; J/06-நெடுந்தீவு கிழக்கு;

கிராம அலுவலர் பிரிவு – இலக்கமும் பெயரும்

கிளிநொச்சி மாவட்டம்

பச்சிலைப்பள்ளி பிரதேச செயலக பிரிவு:- KN/89-அல்லிப்பளை; KN/91-அரசர்கேணி; KN/92-இத்தாவில்; KN/79-இயக்கச்சி; KN/90-கச்சார்வெளி; KN/95-கிளாலி; KN/78-கோவில்வயல்; KN/81-மாசார்; KN/93-முகமாலை; KN/80-முகாவில்; KN/85-முல்லையடி; KN/87-பளை நகர; KN/84-புலோப்பளை; KN/88-புலோப்பளை மேற்கு; KN/82-சோரன்பற்று; KN/86-தம்பகாமம்; KN/83-தர்மக்கேணி; KN/94-வேம்பேடுகேணி;

கண்டாவளை பிரதேச செயலக பிரிவு:- KN/46-ஆணையிறவு; KN/53-கல்மடுநகர்; KN/51-கண்டாவளை; KN/48-கோரக்கன்கட்டு; KN/43-குமாரபுரம்; KN/50-முரசுமோட்டை; KN/44-பரந்தன்; KN/52-பெரியகுளம்; KN/58-பிரமந்தனாறு; KN/56-புளியம்பொக்கணை; KN/57-புன்னைநீராவி; KN/47-தட்டுவன்கொட்டி; KN/55-தருமபுரம் கிழக்கு; KN/54-தருமபுரம் மேற்கு; KN/45-உமையாள்புரம்; KN/49-ஊரியான்;

கரைச்சி பிரதேச செயலக பிரிவு:- KN/05-அக்கராயன்குளம்; KN/14-அம்பாள்குளம்; KN/19-அம்பாள்நகர்; KN/02-ஆனைவிழுந்தான்குளம்; KN/16-ஆனந்தபுரம்; KN/39-சிவிக்சென்ரர்; KN/30-ஜெயந்திநகர்; KN/18-கனகாம்பிகைக்குளம்; KN/26-கனகபுரம்; KN/29-கணேசபுரம்; KN/03-ெகண்ணகைபுரம்; KN/23-கிளிநொச்சி நகரம்; KN/06-கோணாவில்; KN/11-கிருஷ்ணபுரம்; KN/09-மலையாளபுரம்; KN/24-மருதநகர்; KN/42-மாவடியம்மன்; KN/40-மாயவனூர்;

KN/25-பன்னங்கண்டி; KN/08-பாரதிபுரம்; KN/31-பெரியபரந்தன்; KN/07-பொன்நகர்; KN/37-புதுமுறிப்பு; KN/41-இராமநாதபுரம்; KN/22-இரத்தினபுரம்; KN/15-செல்வாநகர்; KN/35-சிவநகர்; KN/04-ஸ்கந்தபுரம்; KN/28-திருநகர் வடக்கு; KN/27-திருநகர் தெற்கு; KN/20-திருவையாறு; KN/21-திருவையாறு மேற்கு; KN/17-தொண்டமான்நகர்; KN/33-உருத்திரபுரம் கிழக்கு; KN/32-உருத்திரபுரம் வடக்கு; KN/34-உருத்திரபுரம் மேற்கு; KN/12-உதயநகர் கிழக்கு; KN/13-உதயநகர் மேற்கு; KN/36-ஊற்றுப்புலம்; KN/38-வட்டக்கச்சி; KN/01-வன்னேரிக்குளம்; KN/10-விவேகானந்தநகர்;

பூநகரி பிரதேச செயலக பிரிவு:- KN/60-ஆலங்கேணி; KN/62-செட்டியகுறிச்சி; KN/63-ஞானிமடம்; KN/77-இரணைதீவு; KN/69-ஜெயபுரம் வடக்கு; KN/70-ஜெயபுரம் தெற்கு; KN/71-கரியாலைநாகபடுவான்; KN/75-கிராஞ்சி; KN/61-கொல்லகுறிச்சி; KN/68-கௌதாரிமுனை; KN/64-மட்டுவில்நாடு கிழக்கு; KN/66-மட்டுவில்நாடு மேற்கு; KN/73-முழங்காவில்; KN/74-நாச்சிக்குடா; KN/59-நல்லூர்; KN/72-பல்லராயன்கட்டு; KN/65-பள்ளிக்குடா; KN/67-பரமன்கிராய்; KN/76-பொன்னாவெளி;

கிராம அலுவலர் பிரிவு – இலக்கமும் பெயரும்

மன்னார் மாவட்டம்

மன்னார் நகரம் பிரதேச செயலக பிரிவு:- MN/48-தலைமன்னார் கிராமம் வடக்கு; MN/50-தலைமன்னார்பியர் மேற்கு; MN/51-தலைமன்னார் பியர் கிழக்கு; MN/52-தலைமன்னார்; MN/49-தலைமன்னார் தெற்கு; MN/53-கட்டுக்காரன் குடியிருப்பு; MN/54-துள்ளுக்குடியிருப்பு; MN/56-பேசாலை தெற்கு; MN/57-பேசாலை வடக்கு; MN/55-பேசாலை மேற்கு; MN/58-சிறுத்தோப்பு; MN/59-பெரியகரிசல்; MN/60-ஓலைத்தொடுவாய்; MN/61-புதுக்குடியிருப்பு; MN/63-எருக்கலம்பிட்டி மேற்கு; MN/64-எருக்கலம்பிட்டி வடக்கு; MN/65-எருக்கலம்பிட்டி கிழக்கு; MN/66-எருக்கலம்பிட்டி தெற்கு; MN/67-எருக்கலம்பிட்டி மத்தி; MN/84-பள்ளிமுனை கிழக்கு; MN/81-மூர்வீதி; MN/74-எமில்நகர்; MN/69-தாராபுரம் கிழக்கு; MN/68-தாராபுரம் மேற்கு; MN/62-தோட்டவெளி; MN/70-தாழ்வுபாடு; MN/71-பட்டித்தோட்டம்; MN/72-எழுத்தூர்; MN/73-சவுத்பார்; MN/75-சாவற்கட்டு; MN/78-சின்னக்கடை; MN/82-உப்புக்குளம் வடக்கு; MN/85-பள்ளிமுனை மேற்கு; MN/83-உப்புக்குளம் தெற்கு; MN/80-பெரியகடை; MN/79-பெற்றா; MN/76-பனங்கட்டிக்கொட்டு மேற்கு; MN/77-பனங்கட்டிக்கொட்டு கிழக்கு; MN/87-பெரியநாவற்குளம்; MN/86-திருக்கேதீஸ்வரம்; MN/88-நாகதாழ்வு; MN/89-நீலசேனை; MN/93-மாதோட்டம்; MN/90-கள்ளிகட்டைக்காடு; MN/94-வண்ணாமோட்டை; MN/92-உயிலன்குளம்; MN/91-புதுக்காமம்; MN/95-உயிர்த்தராசன்குளம்; MN/96-பறப்பாங்கண்டல்;

மாந்தை மேற்கு பிரதேச செயலக பிரிவு:- 02-தேவன்பிட்டி; 01-வெள்ளான்குளம்; 03-பாலியாறு; 05-அந்தோனியார்புரம்; 04-இலுப்பைக்கடவை; 06-கள்ளியடி; 08-ஆத்திமோட்டை; 07-கூராய்; 17-பெரிய மடு கிழக்கு; 16-பெரியமடு மேற்கு; 15-காயாநகர்; 14-பள்ளமடு; 09-கோவில்குளம்; 11-விடத்தல்தீவு வடக்கு; 10-விடத்தல்தீவு மேற்கு; 12-விடத்தல்தீவு மத்தி; 13-விடத்தல்தீவு கிழக்கு; 18-பாப்பாமோட்டை; 35-பரப்புகடந்தான் மேற்கு; 36-பரப்புகடந்தான் கிழக்கு; 28-கண்ணாட்டி; 20-மினுக்கன்; 21-மாளிகைத்திடல்; 19-வேட்டையாமுறிப்பு; 22-அடம்பன்; 24-நெடுங்கண்டல்; 30-கருங்கண்டல் வண்ணாகுளம்; 29-ஆட்காட்டிவெளி; 27-ஆந்தான்குளம்; 26-கருங்கண்டல்; 25-சொர்ணபுரி; 23-பாலைக்குளி; 31-காத்தான்குளம்; 32-வட்டக்கண்டல்; 34-பாலையடிப்புதுக்குளம்; 33-பாலைப்பெருமாள்கட்டு;

மடு பிரதேச செயலக பிரிவு:- 40-பாலம்பிட்டி; 41-கீரிசுட்டான்; 44-பரசன்குளம்; 43-விளாத்திக்குளம்; 46-காக்கையன்குளம் கிழக்கு; 47-கல்மடு II; 45-காக்கையன்குளம் மேற்கு; 42-இரணைஇலுப்பைக்குளம்; 39-பெரியபண்டிவிரிச்சான் கிழக்கு; 38-பெரியபண்டிவிரிச்சான் மேற்கு; 37-மடு; 128-மழுவாராயர்கட்டையடம்பன்; 130-பூமலர்ந்தான்; 131-தேக்கம்; 129-பன்னவெட்டுவான்; 133-பெரியமுறிப்பு; 132-மாதாகிராமம்;

நானாட்டான் பிரதேச செயலக பிரிவு:- MN/97-வங்காலை வடக்கு; MN/98-வங்காலை மேற்கு; MN/99-வங்காலை கிழக்கு; MN/100-தேமஸ்புரி; MN/101-நறுவிலிக்குளம்; MN/102-வஞ்சியங்குளம்; MN/111-இலஹடிப்பிட்டி; MN/112-இலந்தைமோட்டை; MN/110-பெரியகட்டைக்காடு; MN/116-ஆத்திக்குழி; MN/115-கஞ்சித்தாழ்வு; MN/117-செம்மண்தீவு; MN/118-முருங்கன்; MN/126-செட்டியார்கட்டை அடம்பன்; MN/125-இரட்டைக்குளம்; MN/119-சுண்டிக்குளி; MN/113-புத்திரர்கண்டாண்; MN/114-றசூல் புதுவெளி; MN/107-நானாட்டான்; MN/103-உமநகரி; MN/104-அச்சங்குளம்; MN/106-மோட்டக்கடை; MN/105-ராசமடு; MN/108-பள்ளங்கோட்டை; MN/109-வாழ்க்கைப்பெற்றான்கண்டல்; MN/121-பொன்தீவுக்கண்டல்; MN/122-களிமோட்டை புளியங்குளம்; MN/123-பரிகாரிக்கண்டல்; MN/120-சிறுக்கண்டல்; MN/124-கற்கடந்தகுளம்; MN/127-இசைமாலைத்தாழ்வு;

முசலி பிரதேச செயலக பிரிவு:- MN/134-அரிப்பு மேற்கு; MN/135-அரிப்பு கிழக்கு; MN/136-மேத்தன்வெளி; MN/138-பூநொச்சிக்குளம்; MN/137-பண்டாரவெளி; MN/142-சின்னபுள்ளச்சி பொற்கேணி; MN/141-பெரியபுள்ளச்சி பொற்கேணி; MN/140-வேப்பங்குளம்; MN/139-மருதமடு; MN/143-அகத்திமுறிப்பு; MN/146-புதுவெளி; MN/145-சவேரியார்புரம்; MN/144-சிலாவத்துறை; MN/147-கூளாங்குளம்; MN/149-கொண்டச்சி; MN/148-கொக்குபடையான்; MN/152-பாலைக்குழி; MN/150-கரடிக்குழி; MN/153-முள்ளிக்குளம்; MN/151-மறிச்சுக்கட்டி;

கிராம அலுவலர் பிரிவு – இலக்கமும் பெயரும்

முல்லைத்தீவு மாவட்டம்

துணுக்காய் பிரதேச செயலக பிரிவு:- MU/26-ஆலங்குளம்; MU/24-அமைதிபுரம்; MU/25-அம்பாள்பெருமாள்குளம்; MU/31-அனிச்சியன்குளம்; MU/30-பாரதிநகர்; MU/34-ஐயன்கண்குளம்; MU/17-கல்விளான்; MU/35-கோட்டைகட்டியகுளம்; MU/20-மல்லாவி; MU/33-பழைய முருகண்டி; MU/29-புழேந்திநகர்; MU/23-புத்துவெட்டுவான்; MU/32-தென்னியன்குளம்; MU/27-தெரன்கண்டல்; MU/22-திருநகர்; MU/16-துணுக்காய்; MU/18-உயிலங்குளம்; MU/21-யோகபுரம் மத்தி; MU/28-யோகபுரம் கிழக்கு; MU/19-யோகபுரம் மேற்கு;

மாந்தை கிழக்கு பிரதேச செயலக பிரிவு:- MU/002-அம்பாள்புரம்; MU/007-கரும்புள்ளியான்; MU/003-கொல்லவிலன்குளம்; MU/011-மூன்றுமுறிப்பு; MU/012-நந்தன்கண்டல்; MU/004-ஒட்டறுத்தகுளம்; MU/006-பாலிநகர்;

MU/009-பாண்டியன்குளம்; MU/014-பொன்நகர்; MU/008-பூவரசன்குளம்; MU/010-செல்வபுரம்; MU/015-சிரட்டிக்குளம்; MU/005-சிவபுரம்; MU/001-வன்னிவிலன்குளம்; MU/013-விநாயகபுரம்;

புதுக்குடியிருப்பு பிரதேச செயலக பிரிவு:- MU/40-ஆனந்தபுரம்; MU/43-இரணைப்பளை; MU/42-கோம்பாவில்; MU/39-மல்லிகைத்தீவு; MU/51-மாணிக்கபுரம்; MU/54-மண்ணக்கண்டல்; MU/38-மந்துவில்; MU/36-புதுக்குடியிருப்பு கிழக்கு; MU/41-புதுக்குடியிருப்பு மேற்கு; MU/37-சிவநகர்; MU/48-சுதந்திரபுரம்; MU/52-தேராவில்; MU/44-தேவிபுரம்; MU/46-உடையார்கட்டு வடக்கு; MU/47-உடையார்கட்டு தெற்கு; MU/45-வள்ளிபுனம்; MU/53-வள்ளுவர்புரம்; MU/50-விசுவமடு கிழக்கு; MU/49-விசுவமடு மேற்கு;

ஒட்டுசுட்டான் பிரதேச செயலக பிரிவு:- MU/72-அம்பகாமம்; MU/64-கணேசபுரம்; MU/76-இந்துபுரம்; MU/56-கனகரத்தினபுரம்; MU/66-கருவேலன்கண்டல்; MU/59-கற்சிலைமடு; MU/62-காதலியார்சமலன்குளம்; MU/68-குளமுறிப்பு; MU/69-மணவாலன்பட்டமுறிப்பு; MU/73-மாங்குளம்; MU/55-முத்தையன்கட்டுகுளம்; MU/60-முத்துவிநாயகபுரம்; MU/61-ஒட்டுசுட்டான்; MU/71-ஓலுமடு; MU/123-ஓதியமலை; MU/127-பழம்பாசி; MU/58-பண்டாரவன்னி; MU/74-பனிக்கன்குளம்; MU/57-பேராறு; MU/126-பெரியாயத்திமடு; MU/124-பெரியகுளம்; MU/67-புளியங்குளம்; MU/70-தச்சாடம்பன்; MU/125-தண்டுவான்; MU/63-தட்டயர்மலை; MU/75-திருமுருகண்டி; MU/65-வித்தியாபுரம்;

கரைதுறைப்பற்று பிரதேச செயலக பிரிவு:- MU/86-அலம்பில் வடக்கு; MU/87-அலம்பில் தெற்கு; MU/100-அம்பாளவன்பொக்கனை; MU/84-செம்மலை; MU/83-செம்மலைமேற்கு; MU/88-சிலாவத்தை; MU/89-சிலாவத்தை தெற்கு; MU/115-ஹிஜ்ராபுரம்; MU/91-கள்ளப்பாடு வடக்கு; MU/90-கள்ளப்பாடு தெற்கு; MU/116-கணுக்கேணி கிழக்கு; MU/117-கணுக்கேணி மேற்கு; MU/79-கருநாட்டுக்கேணி; MU/102-கேப்பாப்பிளவு; MU/78-கொக்கிளாய் கிழக்கு; MU/77-கொக்கிளாய் மேற்கு; MU/82-கொக்குத்தொடுவாய்மத்தி; MU/81-கொக்குத்தொடுவாய் வடக்கு; MU/80-கொக்குத்தொடுவாய் தெற்கு; MU/95-கோவில்குடியிருப்பு; MU/118-குமாரபுரம்; MU/122-குமுளமுனை மத்தி; MU/121-குமுளமுனை கிழக்கு; MU/119-குமுளமுனை மேற்கு; MU110-மாமூலை; MU/96-மணல்குடியிருப்பு; MU/111-மதவலசிங்கம்குளம்; MU/93-முல்லைத்தீவு தெற்கு; MU/97-முல்லைத்தீவு நகரம்; MU/98-முள்ளிவாய்க்கால் கிழக்கு; MU/99-முள்ளிவாய்க்கால் மேற்கு; MU/106-முள்ளியவளை மத்தி; MU/108-முள்ளியவளை கிழக்கு; MU/104-முள்ளியவளை வடக்கு; MU/107-முள்ளியவளை தெற்கு; MU/103-முள்ளியவளை மேற்கு; MU/113-நீராவிப்பிடி கிழக்கு; MU/114-நீராவிப்பிடி மேற்கு; MU/105-புதரிக்குடா; MU/94-செல்வபுரம்; MU/120-தண்ணிமுறிப்பு; MU/112-தண்ணியூற்று கிழக்கு; MU/109-தண்ணியூற்று மேற்கு; MU/85-உப்புமாவெளி; MU/92-வண்ணான்குளம்; MU/101-வற்றாப்பளை;

வெலிஓய பிரதேச செயலக பிரிவு:- 09-கஜபாபுர; 02-கல்யாணபுர; 03-எஹெட்டுகஸ்வெவ; 06-கிரிஇப்பன்வெவ; 05-ஜனக்கபுர; 01-நவகஜபாபுர; 08-நிக்கவெவ இடது; 04-எத்தாவெட்டுனுவெவ; 07-நிக்கவெவ தெற்கு;

கிராம அலுவலர் பிரிவு – இலக்கமும் பெயரும்

வவுனியா மாவட்டம்

வவுனியா வடக்கு பிரதேச செயலக பிரிவு:- 221-ஊஞ்சல்கட்டி; 221A-வெடிவைத்தகல்லு; 221B-மருதோடை; 221C-பட்டிக்குடியிருப்பு; 221D-கற்குளம்; 222-நெடுங்கேணிதெற்கு; 222A-நெடுங்கேணி வடக்கு; 222B-ஒலுமடு; 222C-மாமடு; 222D-குளவிசுட்டான்; 222E-மாறாஇலுப்பை; 223-பரந்தன்; 223A-அனந்தர் புளியங்குளம்;

223B-சின்னஅடம்பன்; 223C-நயினாமடு; 224-புளியங்குளம் தெற்கு; 224A-புளியங்குளம் வடக்கு; 225-கனகராயன்குளம் தெற்கு; 225A-கனகராயன்குளம் வடக்கு; 225B-மன்னக்குளம்;

வவுனியா தெற்கு பிரதேச செயலக பிரிவு:- C209-பெரிய உலுக்குளம்; C209A-பூமடுவ; C209B-றன்கெத்கம; C209C-மருதம்மடுவ; C209D-பாவக்குளம் தெற்கு கரை டிரக் 7; C209E-அவரன்துலாவ; C209F-இருபதுஏக்கர், நாற்பது ஏக்கர் மற்றும் அறுபது ஏக்கர்; C209G-நாநூறு ஏக்கர்; C212-மடுகந்த; C212A-ஈரட்டபெரியகுளம்; C212B-அலகல்ல; C212C-அவுசந்தபிட்டிய; C212D-களுகுன்னம்மடுவ; C212E-நெடுங்குளம்; C212F-மஹமயிலங்குளம்; C213-மாமடுவ; C213A- மஹகச்சிகொடிய; C213B- புதுபுலாங்குளம்; C213C- பிறப்பம்மடுவ; C213D- அக்போபுர;

வவுனியா பிரதேச செயலக பிரிவு:- 219A- பாலமோட்டை; 219- மருதமடு; 220C- பன்றிக்கைதகுளம்; 220E-ஆறுமுகத்தான் புதுக்குளம்; 220A- சேமமடு; 220B- மாளிகை; 220F- மகிழங்குளம்; 220- மருதன்குளம்; 220G-இளமருதன்குளம்; 215C- கள்ளிக்குளம்; 215- நொச்சிமோட்டை; 216A- பரனாட்டக்கல்; 216- புதுக்குளம்; 218C-மறக்காரன்பளை; 214A- தாண்டிக்குளம்; 215A- மகாறம்பைக்குளம்; 215B- கார்த்தார் சின்னக்குளம்; 218-நெலுக்குளம்; 214B- பட்டாணிச்சிபுளியங்குளம்; 214- வவுனியா நகரம்; 220D- ஓமந்தை; 217C- செக்கடிப்பிலவு; 218D- சாஸ்த்திரிகூழாங்குளம்; 218E- ஈச்சன்குளம்; 218B- கல்மடு; 217A- பூவரசன் குளம்; 217B- சாலம்பைக்குளம்; 218A- பம்மைமடு; 217- ராஜேந்திரகுளம்; 218F-குமான்குளம்; 244C- கோவில்குளம்; 244D- வெலிக்குளம்; 214G-மூன்று முறிப்பு; 218G- கந்தபுரம்; 214F- தோணிக்கல்; 244B- சமலன்குளம்; 244- ஆசிக்குளம்; 244A-இறம்பைக்குளம்; 214D- வைரவப்புளியங்குளம்; 214E- பண்டாரிக்குளம்; 214C- வவுனியா நகர வடக்கு; 217D-வேலங்குளம்;

வெங்கலச்செட்டிக்குளம் பிரதேச செயலக பிரிவு:- 207- ஆண்டியாபுளியங்குளம்; 207A- பெரியதம்பனை; 207B-பெரியகட்டு; 207C- கண்ணாட்டி; 207D- பிரமனாலன் குளம்; 208- சூடுவெந்தபுலவு; 208A- குருக்கள்புதுக்குளம்; 208B- கந்தசாமி நகர்; 208C- பாவற்குளம் யுனிற் 5 மற்றும் 6; 208D- பாவற்குளம் யுனிற் 4; 208E- பாவற்குளம் யுனிற் 2; 210- முதலியார்குளம்; 210A- சின்னசிப்பிக்குளம்; 210B- நேரிய குளம்; 211- பெரியபுளியாலங்குளம்; 211A-செட்டிக்குளம்; 211B- முகத்தான்குளம்; 211C- பாவற்குளம் யுனிற் 9 மற்றும்10; 211D- கிறிஸ்தவகுளம்; 211E-கண்கன்குளம்;

.

கிராம அலுவலர் பிரிவு – இலக்கமும் பெயரும்

மட்டக்களப்பு மாவட்டம்

கோறளைப்பற்று வடக்கு (வாகரை) பிரதேச செயலக பிரிவு:- 213-கதிரவெளி; 213D-அம்பந்தனாவெளி; 213C-பூச்சாகேணி; 213A-பால்சேனை; 212A-வாகரை வடக்கு; 212B-ஊரியன்கட்டு; 213B-கட்டுமுறிவு; 212-வாகரை மத்தி; 211C-பனிச்சன்கேணி; 211E-மதுரங்கேணிக்குளம்; 211B-புணானை கிழக்கு; 211F-கிரிமிச்சை; 211-மாங்கேணி மத்தி; 211G-மாங்கேணி தெற்கு; 211A-காயன்கேணி; 211D-வட்டவான்;

கோறளைப்பற்று மத்தி பிரதேச செயலக பிரிவு:-211B-புணானை கிழக்கு; 210C-தியாவட்டவான்; 206B-வாழைச்சேனை 5 முஸ்லிம்; 206-வாழைச்சேனை 04 முஸ்லிம்; 206D-வாழைச்சேனை முஸ்லிம் தெற்கு; 206A-பிறைந்துறைச்சேனை வடக்கு; 206C-பிறைந்துறைச்சேனை தெற்கு; 208A-மாவடிச்சேனை; 208D-செம்மண்ஓடை;

கோறளைப்பற்று மேற்கு (ஓட்டமாவடி) பிரதேச செயலக பிரிவு:-210B-கடதாசி நகரம்; 208B/2-ஓட்டமாவடி 01 வடக்கு; 208B-ஓட்டமாவடி 01 தெற்கு; 208C-ஓட்டமாவடி 02; 208-ஓட்டமாவடி 03; 207-மீராவோடை மேற்கு; 207B-மீராவோடை கிழக்கு; 207A-மாஞ்சோலை;

கோறளைப்பற்று(வாழைச்சேனை) பிரதேச செயலக பிரிவு:- 205C-நாசிவன்தீவு; 205-வாழைச்சேனை தமிழ்; 205A-புதுக்குடியுருப்பு; 205B-பேத்தாளை; 204-கல்குடா; 204A-கல்மடு; 205D-கண்ணகிபுரம்; 203B-கும்புறுமூலை; 202C-சுங்கான்கேணி; 202B-கின்னையடி; 202A-கறுவாகேணி; 202-மீராவோடை தமிழ்;

கோறளைப்பற்று தெற்கு (கிராண்) பிரதேச செயலக பிரிவு:- 210E-புணானை மேற்கு; 210-வாகனேரி; 209A-முருத்தானை; 210A/2-ஊற்றுச்சேனை; 210A-கல்லிச்சை; 210A/1-வடமுனை; 209D-குடும்பிமலை; 209-பேரில்லாவெளி; 209C-பூலாக்காடு; 203-கிரான் கிழக்கு; 203A-கிரான் மேற்கு; 203C-கோரக்கள்ளிமடு; 200-சந்திவெளி; 200B-பாலையடித்தோனை; 199A-தேவபுரம்; 199-மொறக்கொட்டாஞ்சேனை; 200A-திகிலிவட்டை; 209B-கோராவெளி;

ஏறாவூர்பற்று பிரதேச செயலக பிரிவு:- 201/3-சித்தாண்டி 3; 201/2-சித்தாண்டி 2; 201/4-சித்தாண்டி 4; 201/1-சித்தாண்டி 1; 197E-மாவடிவேம்பு 2; 197A-மாவடிவேம்பு 1; 198-களுவங்கேணி 1; 198A-களுவங்கேணி 2; 193-தலவாய்; 193C-ஐயங்கேணி தமிழ்; 196B-கொம்மாதுறை வடக்கு; 197C-பலாச்சோலை; 197-வந்தாறுமூலை கிழக்கு; 197B-வந்தாறுமூலை மேற்கு; 201A-ஈரலகுளம்; 197D-மயிலவட்டுவான்; 195A-கொடுவாமடு; 196A-கொம்மாதுறை மேற்கு; 196-கொம்மாதுறை; 195-செங்கலடி 2; 195/1-செங்கலடி 01; 193D-ஐயங்கேணி முஸ்லிம்; 193E-மீராகேணி; 193B-மீச்நகர்; 193A-சவுக்கடி; 189A-தன்னாமுனை; 189B-மயிலம்பாவெளி; 189C-ஆறுமுகத்தான் குடியிருப்பு 02; 189-ஆறுமுகத்தான் குடியிருப்பு 01; 195B-குமாரவேலியார் கிராமம்; 186-பங்குடாவெளி; 186A-வேப்பவட்டுவான்; 185A-கரடியனாறு; 185C-மரப்பாலம்; 185B-கித்துள்; 185-றூகம்; 146A-கோப்பாவெளி; 146-பெரியபுல்லுமலை; 135A-கெமுணுபுர;

ஏறாவூர் நகரம் பிரதேச செயலக பிரிவு:-194B-எல்லைநகர்; 194-ஏறாவூர் 04; 192-ஏறாவூர் 03; 192B-ஏறாவூர் 03 A; 191-ஏறாவூர் 02; 191B-ஏறாவூர் 02 B; 191C-ஏறாவூர் 02C; 191A-ஏறாவூர் 02 A; 190B-ஏறாவூர் 01 B; 190-ஏறாவூர் 01; 190A-ஏறாவூர் 01 A; 192C-ஏறாவூர் 06 A; 192D-ஏறாவூர் 06 D; 192A-ஏறாவூர் 06; 194A-ஏறாவூர் 5;

மண்முனை வடக்கு பிரதேச செயலக பிரிவு:- 173C-பாலமீன்மடு; 172-நாவலடி; 173-அமிர்தகழி; 173D-புன்னச்சோலை; 173E-திராய்மடு; 176A-சத்துருக்கொண்டான்; 176D-பனிச்சையடி; 176-கொக்குவில்; 176F-சின்னஊரணி; 176G-ஜெயந்திபுரம்; 176B-கருவேப்பங்கேணி; 173A-மாமாங்கம்; 173F-கூழாவடி; 173I-கூழாவடி கிழக்கு; 177B-தாமரைக்கேணி; 178A-பெரியஉப்போடை; 172C-டச்பார்; 173J-திசைவீரசிங்கம் சதுக்கம்; 173B-இருதயபுரம் கிழக்கு; 176H-இருதயபுரம் மத்தி; 176E-இருதயபுரம் மேற்கு; 176C-பெரிய ஊரணி; 173G-ஞானசூரியம் சதுக்கம்; 173K-வெட்டுக்காடு; 173H-பாரதிபுரம்; 177-தாண்டவன்வெளி; 177A-அரசடி; 178-கோட்டைமுனை; 172A-கல்லடி முகத்துவாரம்; 172B-திருச்செந்தூர்; 171-கல்லடி; 171C-கல்லடிவேலூர்; 171B-கல்லடி உப்போடை; 179-புளியந்தீவு மேற்கு; 179B-புளியந்தீவு மத்தி; 179A-புளியந்தீவு கிழக்கு; 179C-புளியந்தீவு தெற்கு; 181A-திருப்பெருந்துறை; 181C-புதுநகர்; 181D-சேற்றுக்குடா; 181B-வீச்சுக்கல்முனை; 181-திமிலைத்தீவு; 171A-நொச்சிமுனை; 168B-நாவற்குடா; 168C-நாவற்குடா கிழக்கு; 168D-நாவற்குடா தெற்கு; 168-மஞ்சத்தொடுவாய் வடக்கு; 168A-மஞ்சத்தொடுவாய் தெற்கு;

மண்முனை மேற்கு பிரதேச செயலக பிரிவு:- 184D-நரிபுல்தோட்டம்; 184-மயிலவட்டுவான்; 183-கரவெட்டி; 183A-விலாவட்டுவான்; 182B-நாவற்காடு; 182-ஈச்சந்தீவு; 182C-மங்கிக்கட்டு; 182A-வவுணதீவு; 184C-ஆயித்தியமலை தெற்கு; 184B-ஆயித்தியமலை வடக்கு; 184E-நெடியமடு; 148A-பாவற்கொடிச்சேனை; 149B-குறிஞ்சாமுனை; 149D-பருத்திச்சேனை; 149-கன்னன்குடா; 149C-மண்டபத்தடி; 149A-கரயாக்கன்தீவு; 149E-புதுமண்டபத்தடி; 148C-காந்திநகர்; 184A-உன்னிச்சை; 148B-பன்சேனை; 148-இலுப்பட்டிச்சேனை; 148E-கொத்தியாபுல; 148D-காஞ்சிரன்குடா;

காத்தான்குடி பிரதேச செயலக பிரிவு:- 167-காத்தான்குடி 01; 167E-காத்தான்குடி 01 தெற்கு; 166-காத்தான்குடி 02; 166A-காத்தான்குடி 02 வடக்கு; 167A-புதிய காத்தான்குடி வடக்கு; 167C-புதியகாத்தான்குடி தெற்கு; 165B-காத்தான்குடி 03 கிழக்கு; 165-காத்தான்குடி 03; 165A-காத்தான்குடி 03 மேற்கு; 164C-காத்தான்குடி 04 மேற்கு;

164-காத்தான்குடி 04; 162-காத்தான்குடி 06; 167D-புதியகாத்தான்குடி மேற்கு; 167B-புதியகாத்தான்குடி கிழக்கு; 162A-காத்தான்குடி 06 தெற்கு; 162B-காத்தான்குடி 06 மேற்கு; 164A-காத்தான்குடி 05; 164 B-காத்தான்குடி 05 தெற்கு;

மண்முனைபற்று (ஆரையம்பதி) பிரதேச செயலக பிரிவு:- 150-கிரான்குளம் வடக்கு; 150A-கிரான்குளம் தெற்கு; 150B-கிரான்குளம்; 150C-கிரான்குளம் மத்தி; 151-புதுக்குடியிருப்பு; 151A-புதுக்குடியிருப்பு தெற்கு; 151B-புதுக்குடியிருப்பு வடக்கு; 152-பாலமுனை; 153-தாழங்குடா; 153A-மண்முனை; 153B-வேடர்குடியிருப்பு; 154-மாவிலங்குதுறை; 155-காங்கேயனோடை; 155A-ஒல்லிக்குளம்; 155B-காங்கேயனோடை தெற்கு; 156-ஆரையம்பதி 03; 156A-இராஜதுரை கிராமம்; 156B-ஆரையம்பதி தெற்கு; 156C-கோவில்குளம்; 156D-ஆரையம்பதி மத்தி; 157-ஆரையம்பதி 02; 157A-செல்வநகர்; 157B-செல்வநகர் கிழக்கு; 157C-ஆரையம்பதி கிழக்கு; 157D-ஆரையம்பதி வடக்கு; 158-ஆரையம்பதி 01; 158A-ஆரையம்பதி மேற்கு;

மண்முனை தென்மேற்கு பிரதேச செயலக பிரிவு:-133A-முனைக்காடு மேற்கு; 133C-முனைக்காடு வடக்கு; 133-முனைக்காடு கிழக்கு; 131A-முதலைக்குடா மேற்கு; 131-முதலைக்குடா; 129A-மகிழடித்தீவு; 129B-மகிழடித்தீவு தெற்கு; 134-கொக்கட்டிச்சோலை; 133B-முனைக்காடு தெற்கு; 134A-கொக்கட்டிச்சோலை தெற்கு; 129-பண்டாரியாவெளி; 128C-அரசடித்தீவு வடக்கு; 128B-பட்டிப்பளை; 135B-குழுவினமடு; 128-அரசடித்தீவு; 128A-கடுக்காமுனை; 127B-அம்பலாந்துறை வடக்கு; 127-அம்பலாந்துறை; 127A-அம்பலாந்துறை மேற்கு; 127C-கற்சேனை; 135-மாவடிமுன்மாரி; 135A-தாந்தாமலை; 135C-கச்சக்கொடி; 135D-பனிச்சையடிமுன்மாரி;

போரதீவுப்பற்று (வெல்லாவெளி) பிரதேச செயலக பிரிவு:- 107F-செல்வபுரம்; 107C-பம்மியடியூற்று; 107H-தும்பன்கேணி (YAS); 107E-கலுமுந்தன்வெளி; 107B-காந்திபுரம்; 107D-மாவைக்குடா; 107G-விபுலானந்தபுரம்; 107-பழுகாமம் 0I; 106-பழுகாமம் 02; 106D-வன்னிநகர்; 106B-வீரன்சேனை; 106C-தும்பன்கேணி; 106E-சுரவனையடியூற்று; 106A-திக்கோடை; 107A-நவகிரிநகர்; 99G-கண்ணபுரம்; 99B-பாலையடிவட்டை; 99F-நெல்லிக்காடு; 99J-விவேகானந்தபுரம்;

99-வெல்லாவெளி; 108B-புன்னக்குளம்; 109B-கோவில்போரதீவு மேற்கு;109-கோவில்போரதீவு; 108A-முனைத்தீவு; 108C-பட்டாபுரம்; 108-பெரியபோரதீவு; 109A-கோவில்போரதீவு தெற்கு; 97B-மண்டூர் 01 மற்றும் 02 தெற்கு; 96A-மண்டூர் கோட்டைமுனை; 96-மண்டூர் 03; 97-மண்டூர் 01 மற்றும் 02 வடக்கு; 97A-பாலமுனை; 98-தம்பலவத்தை; 98C-கணேசபுரம்; 98B-சங்கர்புரம்; 99I-பலாச்சோலை; 99A-காக்காச்சிவட்டை; 99K-கண்ணபுரம் கிழக்கு; 99D-விளாந்தோட்டம்; 99C-சின்னவத்தை; 99H-மலையார்கட்டு; 99E-ஆனைகட்டியவெளி; 98A-ரானமடு;

மண்முனைதென்,எருவில்பற்று (களுவாஞ்சிகுடி) பிரதேச செயலக பிரிவு:- 126C-குருக்கள்மடம் வடக்கு; 126-குருக்கள்மடம் தெற்கு; 126A 1-செட்டிப்பாளையம் வடக்கு; 126A2-செட்டிப்பாளையம் தெற்கு; 123-மாங்காடு; 122-தேற்றாத்தீவு வடக்கு; 122A-தேற்றாத்தீவு தெற்கு; 122C-தேற்றாத்தீவு தெற்கு 02; 122B-தேற்றாத்தீவு தெற்கு 01; 119-களுதாவளை 01; 119B-களுதாவளை மத்தி; 119A-களுதாவளை 02; 117-களுதாவளை 03; 117A-களுதாவளை 04; 117B-களுதாவளை 04 சாந்திபுரம்; 116B-களுவாஞ்சிக்குடி வடக்கு 1; 116-களுவாஞ்சிக்குடி வடக்கு; 116C-பட்டிருப்பு; 115-எருவில் வடக்கு; 116A-களுவாஞ்சிக்குடி தெற்கு; 111-ஒந்தாச்சிமடம் வடக்கு; 115B-எருவில் கிழக்கு; 115A-எருவில் தெற்கு; 114B-குருமண்வெளி 11 மேற்கு; 114-குருமண்வெளி 11 கிழக்கு; 114A-குருமண்வெளி 12; 110-மகிழூர் மேற்கு; 110C-மகிழூர் தென்மேற்கு; 110A-மகிழூர் கிழக்கு; 111A-ஒந்தாச்சிமடம் தெற்கு; 113-கோட்டைக்கல்லாறு வடக்கு; 113C-கோட்டைக்கல்லாறுமேற்கு; 110B-மகிழூர்முனை; 113B-கோட்டைக்கல்லாறு கிழக்கு; 113A-கோட்டைக்கல்லாறு தெற்கு; 76-பெரியகல்லாறு 01; 76A-பெரியகல்லாறு 01 தெற்கு; 75B-பெரியகல்லாறு 02 மேற்கு; 75-பெரியகல்லாறு 02; 75C-பெரியகல்லாறு 03 தெற்கு; 75A-பெரியகல்லாறு 03; 74-துறைநீலாவணை வடக்கு; 74B-துறைநீலாவணை வடக்கு 01; 74A-துறைநீலாவணை தெற்கு; 74C-துறைநீலாவணை தெற்கு 01;

கிராம அலுவலர் பிரிவு – இலக்கமும் பெயரும்

அம்பாறை மாவட்டம்

தெஹியத்தகண்டிய பிரதேச செயலக பிரிவு:- 142L-ரிதீ எல; 142K-பக்மீதெனிய; 142J-தெஹியத்தகண்டிய; 142N-கதிரபுர; 142I-மாவனாகம; 142H-லிஹினியாகம; 142G-சேருபிட்டிய; 142F-சந்தமடுல்ல; 142E-சந்துன்புர; 142C-பரணகம; 142D-இஹலகம; 142B-நவமெதகம; 142A-வெவ்மெதகம;

பதியதலாவ பிரதேச செயலக பிரிவு:- 141A-கல்ஓட; 137C-பலதுருவெல்ல; 137D-புலுன்கஸ்முல்ல; 137A-சேரங்கட; 141B-உனாபான; 141C-ஹாகம்வெல; 140C-கிரவான; 140A-பதியதலாவ; 140D-தலாபிட்டஓய இடது; 141D-சரணகம; 141-பல்லேகம; 137B-மொரதெனிய; 140B-தலாபிட்டஓயா தெற்கு; 138-ஹொலிகே; 140-கெஹெல்உல்ல; 138A-மிரிஸ்வத்த; 138B-கொலமன்தலாவ; 139-தொரகும்புர; 139A-மரங்கல; 139B-கோமான;

மகாஓயா பிரதேச செயலக பிரிவு:- 144B/1-போகமுயாய; 145-டெம்பிட்டிய; 145A-புலாவல; 144C-பெதிரெக்க; 144B-உனுவதுர புபுல; 144A/1-இத்தபொல; 144D-தெபல்பொல; 144-மஹஓயா; 136A/2-சமகிபுர; 136A/1-பொறபொல; 136-கேலவின்ன; 137A/1-தம்பதெனிய; 144A-கெகிரிஹேன; 137A/2-குடாஹரஸ்கல; 137-லாஹுகல; 136B-பொல்லேபெத்த; 136A-அரன்தலாவை;

உஹண பிரதேச செயலக பிரிவு:- W/104/5-பியங்கல; W/104/1-நுகேலந்த வடக்கு; W/104/2-நுகேலந்த தெற்கு; W/104-பக்கிஎல்ல; W/104/4-ரஜகலதென்ன தெற்கு; W/104/3-ரஜகலதென்ன வடக்கு; W/104B/1-கொனாகொல்ல; W/104C/1-கலபிட்டகல மேற்கு; W/104C-கலபிட்டகல கிழக்கு; W/104A/1-கொத்மலை; W/104A-மாயாதுன்ன; W/104B-நவகிரியாவ; W/104B/2-பண்டாரதூவ; W/100/1-லாதுகல; W/100-பொக்கேபெத்த; W/102-கொஹொம்பான பரணிகம; W/102/1-வலகம்புர; W/102A-வேரென்கெட்டகொட; W/102A/1-சேனாகம வடக்கு; W/102A/2-சேனாகம தெற்கு;

W/104C/2-கோனகல; W/94A/2-வெஹெரகம கிழக்கு; W/94A/3-வெஹெரகம மேற்கு; W/94/A/4-கெமுனுபுர; 94A/5-சியம்பலாவெவ; W/94A-ரஜகம வடக்கு; W/94A/1-ரஜகம தெற்கு; W/93A/2-சுஹதகம வடக்கு; W/93A/3-சுஹதகம தெற்கு; W/88B/3-குமாரிகம; W/88B/2-கோமாரிய; W/88B/1-உதாகிரிகம மேற்கு; W/88B-உதாகிரிகம கிழக்கு; W/88A-கலஹிடியாகொட; W/100A/1-மஹகண்டிய; W/100A-கஹடகஸ்யாய; W/88A/1-வெலிகஹகொல்ல; W/88A/2-தெமடமல்பெலெஸ்ஸ; W/88-உஹன; W/88/1-உஹன திஸ்ஸபுர மேற்கு; W/88/2-உஹன திஸ்ஸபுர கிழக்கு; W/93A/1-உதயபுர; W/93A-சந்தனதபுர; W/93C/3-வீரகொட வடக்கு; W/93C/4-வீரகொட தெற்கு; W/93B/1-தடயம்தலாவ மேற்கு; W/93B-தடயம்தலாவ கிழக்கு; W/93B/2-விஜயபுர கிழக்கு; W/93B/3-விஜயபுர மேற்கு; W/93C/2-குமுதுகம; W/93C/1-ருஹுணுகம; W/93C-புத்தங்கல; W/88/3-பாலம்கந்தவுர; W/88C-ஹிமிதுராவ; W/88C/01-அபயபுர;

அம்பாறை பிரதேச செயலக பிரிவு:- W/86C-தம்பேதலாவ; W/89B-சாமபுர; W/89J-கரங்காவ; W/89G-கெமுனுபுர; W/89C-திஸ்ஸபுர; W/89I-நவகம்புர; W/89D-சேனாநாயக்கபுர; W/89A-ஜயவர்தனபுர; W/89E-இந்திரசாரபுர; W/89H-மிஹிந்துபுர; W/89F-சத்தாதிஸ்ஸபுர; W/89K-கொட்டவெஹெர; W/86J-பரகஹகெலே கிழக்கு; W/86-பரகஹகெலே மேற்கு; W/86B-அம்பகஹவெல்ல; W/86H-அம்பமல்தலாவ; W/86I-நாமல்தலாவ; W/86 G-நாமல் ஓயா II; W/86F -நாமல் ஓயா III (பொல்வகா ஜனபதய); W/86D-வாவின்ன வடக்கு; W/86E-வாவின்ன தெற்கு; W/86A-நாமல் ஓயா 1 (மேட்டுநில);

நாவிதன்வெளி பிரதேச செயலக பிரிவு:- SP/93/A-மத்திய முகாம் 1; SP/93/B-மத்திய முகாம் 2; SP/93C-மத்திய முகாம் 3; SP/93E-மத்திய முகாம் 5; SP/93/F-மத்திய முகாம் 6; SP/93D-மத்திய முகாம் 4; SP/94D-சாளம்பைக்கேணி 3; SP/94E-சாளம்பைக்கேணி 4; SP/94F-சாளம்பைக்கேணி 5; SP/94A-சாளம்பைக்கேணி 1;

SP/94B-சாளம்பைக்கேணி 2; SP/90B-சொறிகல்முனை 3; SP/90-சொறிகல்முனை 1; SP/90A-சொறிகல்முனை 2; SP/93-சவளக்கடை; SP/94/2-நாவிதன்வெளி 2; SP/95/C-அண்ணமலை 3; SP/95/B-அண்ணமலை 2; SP/94/1-நாவிதன்வெளி 1; SP/95A-அண்ணமலை 1;

சம்மாந்துறை பிரதேச செயலக பிரிவு:- 92F-வீரமுனை 04; 81-சம்மாந்துறை 08; 80-சம்மாந்துறை 06; 77-தமிழ் பிரிவு 01; 77E-தமிழ்பிரிவு 04; 77C-தமிழ் பிரிவு 02; 78C-சம்மாந்துறை 01; 78-சம்மாந்துறை 02; 78B-சம்மாந்துறை 05; 92A-கருவாட்டுக்கல் 01; 92H-கருவாட்டுக்கல் 03; 92G-கருவாட்டுக்கல் 02; 92C-சம்மாந்துறை 11; 92B-சம்மாந்துறை 10; 81A-சம்மாந்துறை 09; 80A-சம்மாந்துறை 07; 78A-சம்மாந்துறை 04; 77D-தமிழ் பிரிவு 03; 77B-மட்டக்களப்பு தரவை 02; 77A-மட்டக்களப்பு தரவை 01; 78D-சம்மாந்துறை 03; 92I-வீரமுனை 03; 92E-வீரமுனை 02; 92-வீரமுனை 01; 92D-சம்மாந்துறை 12; 89D-மல்வத்த 02; 79-புலொக் 'ஜே' கிழக்கு 01; 79R-புலொக் 'ஜே' மேற்கு 02; 79M-கல்லரச்சல் 02; 79A-புலொக் 'ஜே' மேற்கு 01; 79N-கல்லரச்சல் 03; 79B-உடங்க 01; 79G-உடங்க 02; 79C-விளினயடி 01; 79E-சென்னல் கிராமம் 01; 79H-சென்னல் கிராமம் 02; 79L-புளொக் 'ஜே' கிழக்கு 03; 79K-புலொக் 'ஜே' கிழக்கு 02; 79F-மலையடி கிராமம் 01; 79P-மலையடிகிராமம் 03; 89E-மல்வத்த 03; 89-மல்வத்த 01; 82-மல்கம்பிட்டி; 79Q-மலையடிகிராமம் 04; 79O-மலையடிகிராமம் 02; 79I-விளினயடி 02; 79J-விளினயடி 03; 79D-கல்லரச்சல் 01; 89C-வளதபிட்டி 2; 89B-வளதபிட்டி 01; 89A-மல்வத்த 04;

கல்முனை பிரதேச செயலக பிரிவு (தமிழ்ப்பிரிவு):-743 KP/71/3-பெரியநீலாவணை 01 B; KP/71/2-பெரியநீலாவணை 01 A; KP/71/1-பெரியநீலாவணை 01; KP/71/4-பெரியநீலாவணை 02; KP/69/2-சேனைக்குடியிருப்பு 01 A; KP/66/1-பாண்டிருப்பு 01; KP/66/3-பாண்டிருப்பு 01 B; KP/66/4-பாண்டிருப்பு 01 C; KP/66/2-பாண்டிருப்பு 01 A; KP/66A/1-பாண்டிருப்பு 02; KP/66A/3-பாண்டிருப்பு 02 B; KP/66A/4-பாண்டிருப்பு 02 C; KP/66A/2-பாண்டிருப்பு 02 A; KP/61/5-கல்முனை 01 D; KP/61/3-கல்முனை 01 B; KP/61/2-கல்முனை 01 A; KP/61/1-கல்முனை 01; KP/62/3-நற்பிட்டிமுனை 03 (TD); KP/62/2-நற்பிட்டிமுனை 02 (TD); KP/62/1-நற்பிட்டிமுனை 01 (TD); KP/69/3-சேனைக்குடியிருப்பு 01 B; KP/69/1-சேனைக்குடியிருப்பு 01; KP/61/4-கல்முனை 01 C; KP/61/6-கல்முனை 01 E; KP/61/9-கல்முனை 02 B; KP/61/8-கல்முனை 02 A; KP/61/7-கல்முனை 02; KP/59/1-கல்முனை 03; KP/59/2-கல்முனை 03 A;

கல்முனை பிரதேச செயலக பிரிவு:- KP/72-பெரியநீலாவணை 01 (முஸ்லீம் பகுதி); KP/72A-பெரியநீலாவணை 02 (முஸ்லீம் பகுதி); KP/67B-மருதமுனை 01; KP/67-மருதமுனை 02; KP/67A-மருதமுனை 03; KP/67C-மருதமுனை 04; KP/67D-மருதமுனை 05; KP/68-மருதமுனை 06; KP/64-நற்பிட்டிமுனை 03 (MD); KP/64B-நற்பிட்டிமுனை 02 (MD); KP/64A-நற்பிட்டிமுனை 01 (MD); KP/64D-நற்பிட்டிமுனை 05 (MD); KP/64C-நற்பிட்டிமுனை 04 (MD);

KP/59A-கல்முனை 01 (MD); KP/59-கல்முனை 03 (MD); KP/58-கல்முனைக்குடி 01; KP/58A-கல்முனைக்குடி 03; KP/58C-கல்முனைக்குடி 02; KP/58B-கல்முனைக்குடி 04; KP/56-கல்முனைக்குடி 05; KP/56F-கல்முனைக்குடி 06; KP/56D-கல்முனைக்குடி 08; KP/56B-கல்முனைக்குடி 09; KP/56E-கல்முனைக்குடி 07; KP/56C-கல்முனைக்குடி 10; KP/56A-கல்முனைக்குடி 11; KP/55-கல்முனைக்குடி 12; KP/54A-கல்முனைக்குடி 13; KP/54-கல்முனைக்குடி 14;

சாய்ந்தமருது பிரதேச செயலக பிரிவு:- KP/53-சாய்ந்தமருது 01; KP/53A-சாய்ந்தமருது 02; KP/52-சாய்ந்தமருது 03; KP/52B-சாய்ந்தமருது 04; KP/52A-சாய்ந்தமருது 05; KP/52C-சாய்ந்தமருது 06; KP/50A-சாய்ந்தமருது 07; KP/50B-சாய்ந்தமருது 08; KP/50-சாய்ந்தமருது 09; KP/50C-சாய்ந்தமருது 10; KP/47A-சாய்ந்தமருது 11; KP/47D-சாய்ந்தமருது 13; KP/47B-சாய்ந்தமருது 12; KP/47-சாய்ந்தமருது 17; KP/47E-சாய்ந்தமருது 14; KP/47F-சாய்ந்தமருது 15; KP/47C-சாய்ந்தமருது 16;

காரைதீவு பிரதேச செயலக பிரிவு:- 43A-மாவடிப்பள்ளி மேற்கு; 43-மாவடிப்பள்ளி கிழக்கு; 44A-மாளிகைக்காடு மேற்கு; 44B-மாளிகைக்காடு மத்தி; 44C-மாளிகைக்காடு கிழக்கு; 45A-காரைத்தீவு 3; 45-காரைத்தீவு 2; 44-காரைத்தீவு 1; 44D-காரைத்தீவு 6; 45C-காரைத்தீவு 5; 45B-காரைத்தீவு 4; 42B-காரைத்தீவு 8; 42-காரைத்தீவு 7; 42A-காரைத்தீவு 10; 42C-காரைத்தீவு 9; 42D-காரைத்தீவு 11; 42E-காரைத்தீவு 12;

நிந்தவூர் பிரதேச செயலக பிரிவு:- 39C-நிந்தவூர் 24; 41A-நிந்தவூர் 11; 41B-நிந்தவூர் 12; 41-நிந்தவூர் 1; 40-நிந்தவூர் 2; 40A-நிந்தவூர் 13; 39A-நிந்தவூர் 14; 39B-நிந்தவூர் 15; 39-நிந்தவூர் 3; 38-நிந்தவூர் 4; 38B-நிந்தவூர் 16; 38C-நிந்தவூர் 17; 37D-நிந்தவூர் 18; 37-நிந்தவூர் 5; 38A-நிந்தவூர் 6; 38D-நிந்தவூர் 19; 38E-நிந்தவூர் 25; 37E-நிந்தவூர் 20; 37A-நிந்தவூர் 7; 37B-நிந்தவூர் 8; 37F-நிந்தவூர் 21; 37G-நிந்தவூர் 22; 37C-நிந்தவூர் 9; 36-நிந்தவூர் 10; 36A-நிந்தவூர் 23;

அட்டாளைச்சேனை பிரதேச செயலக பிரிவு:- AD/35A-தீகவாபி 01; AD/35-ஒலுவில் 01; AD/35E-ஒலுவில் 04; AD/35C/2-ஒலுவில் 06; AD/35C/1-ஒலுவில் 05; AD/35C-ஒலுவில் 03; AD/35B-ஒலுவில் 02; AD/34B/1-பாலமுனை 06; AD/35C/3-ஒலுவில் 07; AD/34A-பாலமுனை 02; AD/34-பாலமுனை 01; AD/34B-பாலமுனை 03; AD/34A/1-பாலமுனை 04; AD/34A/2-பாலமுனை 05; AD/31-அட்டாளைச்சேனை 2; AD/33A-அட்டாளைச்சேனை 9; AD/33B-அட்டாளைச்சேனை 10; AD/30C/2-அட்டாளைச்சேனை 8; AD/30C-அட்டாளைச்சேனை 6; AD/33-அட்டாளைச்சேனை 1; AD/31A-அட்டாளைச்சேனை 11; AD/30A-அட்டாளைச்சேனை 3; AD/30C/1-அட்டாளைச்சேனை 7; AD/30A/1-அட்டாளைச்சேனை 12; AD/30E-அட்டாளைச்சேனை 14; AD/30D-அட்டாளைச்சேனை 13; AD/30-அட்டாளைச்சேனை 4; AD/30B/1-அட்டாளைச்சேனை 15; AD/30B/2-அட்டாளைச்சேனை 16; AD/30B-அட்டாளைச்சேனை 5; AD/30B/3-அட்டாளைச்சேனை 17; AD/35D-தீகவாபி 02;

இறக்காமம் பிரதேச செயலக பிரிவு:- SP/84/C-இறக்காமம் 07; SP/85-வறிப்பத்தாஞ்சேனை 1; SP/84/G-இறக்காமம் 02; SP/84/D-இறக்காமம் 08; SP/84/H-இறக்காமம் 09; SP/84-இறக்காமம் 06; SP/84/B-இறக்காமம் 01; SP/84/A-இறக்காமம் 03; SP/85/B-வரிப்பத்தாஞ்சேனை 3; SP/84/F-இறக்காமம் 05; SP/84/E-இறக்காமம் 04; SP/85/A-வறிப்பத்தாஞ்சேனை 2;

அக்கரைப்பற்று பிரதேச செயலக பிரிவு:- AP/20A/4-ஆலிம் நகர்; AP/20A/3-இசங்கமீச்சிமை; AP/20A2-பள்ளிக்குடியிருப்பு 2; AP/20A-பட்டியடிபிட்டி; AP/20-அக்கரைப்பற்று 06; AP/19-அக்கரைப்பற்று 05; AP/18-அக்கரைப்பற்று 04; AP/17A-அக்கரைப்பற்று 16; AP/16A-அக்கரைப்பற்று 15; AP/15/5-அக்கரைப்பற்று 14; AP/15/4-அக்கரைப்பற்று 13; AP/15/3-அக்கரைப்பற்று 12; AP/15/2-அக்கரைப்பற்று 11; AP/15-அக்கரைப்பற்று 01; AP/15A/2-நகர வட்டாரம் 03; AP/15/1-அக்கரைப்பற்று 10; AP/15A/1-நகரவட்டாரம் 02; AP/16-அக்கரைப்பற்று 02; AP/17-அக்கரைப்பற்று 03; AP/18A-அக்கரைப்பற்று 17; AP/19A-அக்கரைப்பற்று 18; AP/20/1-அக்கரைப்பற்று 20; AP/20/2-அக்கரைப்பற்று 21; AP/20A1-பள்ளிக்குடியிருப்பு 1; AP/18/19/20-அக்கரைப்பற்று 19; AP/15A-நகர வட்டாரம் 1; AP/15A/4-நகர வட்டாரம் 05; AP/15A/3-நகர வட்டாரம் 4;

ஆலயடிவேம்பு பிரதேச செயலக பிரிவு:- AV/10-அக்கரைப்பற்று 8/1; AV/22A-அக்கரைப்பற்று 9; AV/12-அக்கரைப்பற்று 8/3; AV/11-அக்கரைப்பற்று 8/2; AV/05-அக்கரைப்பற்று 7/1; AV/06-அக்கரைப்பற்று 7/2; AV/1-வச்சிகுடா; AV/20-கண்ணகி கிராமம் 1; AV/22-அலிகம்பே; AV/08-அக்கரைப்பற்று 7/4; AV/07-அக்கரைப்பற்று 7/3; AV/21-அக்கரைப்பற்று 7; AP/22-அக்கரைப்பற்று 8; AV/14-சின்ன முகத்துவாரம்; AP/23-கோளாவில் 3; AV/03-நாவற்காடு; AV/17-கோலாவில் 2; AV/16-கோளாவில் 1; AP/13-பனன்காடு; AV/19-சின்ன பனன்காடு; AV/21-கண்ணகி கிராமம் 2; AP/21A-ஆலையடிவேம்பு;

தமண பிரதேச செயலக பிரிவு:- W/27E-கீனவத்த; W/27B-முவங்கல; W/27H-கல்மடுவ; W/27I-உக்சிரிபுர; W/27G-ஹெலகம்புர; W/27F-கரலேவ; W/27A-ஹிங்குரான; W/27D-திவியாகல; W/28-பாதகொட; W/28A-பஹலலந்த; W/28D-ஹிந்தகளுகம; W/28E-களுகொல்ல; W/26E-தேவாலஹிந்த; W/28B-கொக்நகர; W/28C-மொரகஹபல்லம; W/27-தமன; W/27C-அலஹேன; W/24A-மடவலலந்த; W/24-மடான; W/24B-எக்கல் ஓய; W/26A-கெத்சிரிகம; W/26D-கல்கந்த; W/26B-பல்லன்ஓய; W/26C-கிவுலேகம; W/24C-திம்பிரிகொல்ல; W/24D-அம்பலன் ஓயா;

W/25C-வெஹெரகல; W/25E-18 A ஜனபதய; W/25-தொட்டம; W/25D-குமன; W/26-வடினாகல; W/25A-பன்னல்கம; W/25B-பக்மீட்டியாவ;

திருக்கோவில் பிரதேச செயலக பிரிவு:- TK/12A/1- தம்பிலுவில்2; TK/12A- தம்பிலுவில்1; TK/12-தம்பிலுவில் 1 மேற்கு; TK/12C-தம்பிலுவில் 1 கிழக்கு; TK/12B-தம்பிலுவில் 1 தெற்கு; TK/11C-சாகமம்; TK/11B-தம்பிலுவில் 2 மேற்கு; TK/11-தம்பிலுவில் 2 வடக்கு; TK/11A-தம்பிலுவில் 2 கிழக்கு; TK/10/2-திருக்கோவில் 3; TK/10-திருக்கோவில் 1; TK/10/1-திருக்கோவில் 2; TK/10A/3-விநாயகபுரம் 4; TK/10A-விநாயகபுரம் 1; TK/10A/1-விநாயகபுரம் 2; TK/10/3-திருக்கோவில் 4; TK/10D/1-கான்சிரன்குடா; TK/10B-கஞ்சிகுடியாறு; TK/10A/2-விநாயகபுரம் 3; TK/10D-சங்கமம் கிராமம்; TK/10C-தாண்டியடி; TK/10E-தங்கவேலாயுதபுரம்;

பொத்துவில் பிரதேச செயலக பிரிவு:- P/22-சங்கமம்கண்டி; P/18-சின்ன உல்லை; P/06-சின்ன புதுகுடியிருப்பு; P/17-விக்டர்வத்த 02; P/11-வட்டிவேலி; P/16-விக்டர்வத்த 01; P/27-றசாக் மௌலானா நகர்; P/05-சர்வோதயபுரம்; P/08-பொத்துவில் 02 யுனிட் 03; P/09-குண்டுமடு; P/02-பொத்துவில் 02; P/14-பாக்கியவத்த 02; P/19-பசரிச்சேனை; P/12-பொத்துவில் நகர்; P/13-பாக்கியவத்த 01; P/24-கோமாரி 02; P/23-கோமாரி 01; P/15-களப்புக்கட்டு; P/04-ஜலால்தீன் சதுக்கம்; P/21-ஹிதயாபுரம் 02; P/20-ஹிதயாபுரம் 01; P/25-கனகர் கிராமம்; P/26-ஹிஜ்ரா நகர்; P/01-பொத்துவில் 01; P/03-மதுரன்சேனை; P/10-இன்ஸ்பெக்டர்ஏத்ரம்; P/07-பொத்துவில் 02 யுனிட் 02;

லாஹுகல பிரதேச செயலக பிரிவு:- PP13-கந்தஹிந்தகம; PP12-ஹுலன்னுகே மேற்கு; PP/11-ஹுலன்னுகே; PP10-பழைய லாஹுகல; PP09-லாஹுகல; PP08-தேவாலேகொட; PP07-பன்சல்கொட; PP03-பானம மேற்கு; PP06-சாஸ்திரவெல; PP05-பானம மத்தி; PP/04-பானம வடக்கு; PP02-பானம தெற்கு;

கிராம அலுவலர் பிரிவு – இலக்கமும் பெயரும்

திருகோணமலை மாவட்டம்

பதவிஸ்ரீபுர பிரதேச செயலக பிரிவு:- 31K-சேவா ஜனபதய; 31N-கெமுனுபுர; 31H-காவன்திஸ்ஸபுர; 31P-லஸ்ஸனகம; 31J-சிங்ஹபுர; 31F-பழைய மதவாச்சி; 31M-சமன்புர; 31L-ஸ்ரீ திஸ்ஸபுர; 31D-பதவி ஸ்ரீபுர; 31I-ஜயந்திவெவ;

குச்சவெளி பிரதேச செயலக பிரிவு:- 31E-தென்னைமரவாடி; 31G-புல்மோட்டை 03; 31H-புல்மோட்டை 02; 31I-புல்மோட்டை 01; 31J-புல்மோட்டை 04; 237-திரியாய்; 237B-செந்தூர்; 237C-கட்டுகுளம்; 237D-கல்லம்பற்று; 239-குச்சவெளி; 239A-இரணைக்கேணி; 239B-வீரஞ்சோலை; 239C-ஜாயா நகர்; 239D-காசிம் நகர்; 240-கும்புறுபிட்டி தெற்கு; 240A-கும்புறுபிட்டி வடக்கு; 240B-கும்புறுபிட்டி கிழக்கு; 241-நிலாவெளி; 241A-இறக்கண்டி; 241B-கோபாலபுரம்; 241C-வேலூர்; 241D-இக்பால்நகர்; 241E-பெரியகுளம்; 241G-வாழையூற்று;

கோமறன்கடவல பிரதேச செயலக பிரிவு:- 231-ஹோமரங்கடவல; 231C-கல்யானபுரம்; 232-கல்கடவல; 232A-பம்புறுகஸ்வெவ; 232B-கந்தமலாவ; 233-மதவாச்சி; 233A-கிவுலகடவல; 233B-புலிகண்டிகுளம்; 233C-மயிலவெவ; 233D-பக்மீகம;

மொறவெவ பிரதேச செயலக பிரிவு:-230-பெனிகெட்டியாவ; 230A-மஹதிவுல்வெவ; 230B-மஹதிவுல்வெவ 2ஆம் கட்டம்; 230C-நொச்சிக்குளம்; 231A-மொரவெவ தெற்கு; 231B-மொரவெவ வடக்கு; 231G-ஔவைநகர்; 231D-நாமல்வத்த; 231E-கித்துல்உத்துவ; 231F-பன்குளம்;

திருகோணமலை பட்டிணமும் சூழலும் பிரதேச செயலக பிரிவு:-243E-வில்கம; 243Q-வெல்வேரி; 243B-கன்னியா; 242B-இலுப்பைக்குளம்; 242-சாம்பல்தீவு; 242A-சல்லி; 243-உப்புவெளி; 243L-புளியங்குளம்; 243N-வரோதயநகர்; 243J-பீலிஅடி; 243K-மாங்காயூத்து; 243A-ஆந்தன்குளம்; 243H-சிங்ஹபுர; 243P-கோவில்அடி; 243D-பாலையூற்று; 244N-அபயபுரம்; 243C-அன்புவெளிபுரம்; 243I-மிஹிந்துபுர; 243M-செல்வநாயகம்புரம்; 244O-ஜின்னாநகர்; 243G-முருகாபுரி; 243F-திருக்கடலூர்; 244K-பட்டணத்தெரு; 244L-பெருந்தெரு; 244Q-சிவபூரி; 244R-லிங்கநகர்; 244M-மட்கோ; 243O-பூம்புகார்; 229B-சுமேதங்கரபுர; 229F-முத்துநகர்; 229E-கப்பல்துறை; 229D-காவட்டிகுடா; 229C-நாச்சிக்குடா; 229-வெள்ளைமணல்; 229A-சீனன்குடா; 244P-உவர்மலை; 244H-தில்லைநகர்; 244J-அரசடி; 244F-மனையாவெளி; 244I-சோனகவாடி; 244G-அருணகிரி நகர்; 244E-வில்லூண்டி;

தம்பலகாமம் பிரதேச செயலக பிரிவு:- 228L-கல்மெட்டியாவ வடக்கு; 228-பாலம்பட்டாறு; 228J-புதுக்குடியிருப்பு; 228I-பொற்கேணி; 228H-மீராநகர்; 228E-சிராஜ்நகர்; 228K-கோவில்குடியிருப்பு; 228A-தம்பலகாமம் தெற்கு; 228G-மொல்லிப்பொத்தானை வடக்கு; 228C-கல்மெட்டியாவ தெற்கு; 228B-மொல்லிப்பொத்தானை; 228F-மொல்லிப்பொத்தானை கிழக்கு;

கந்தளாய் பிரதேச செயலக பிரிவு:- 227R-வெண்ராசன்புரம் அலகு 16; 227S-கந்தலாவ அலகு 12; 227P-கந்தலாவ அலகு 11; 227D-வான்எல கிழக்கு; 227V-வான்எல மேற்கு; 227W-பன்சல்கொடெல்ல; 227F-சூரியபுர; 227J-ஜயந்திபுர; 227M-ரஜஎல அலகு 04; 227N-ரஜஎல அலகு 05; 227Q-வெண்ராசன்புரம் அலகு 15; 227A-வெண்ராசன்புரம் அலகு 14; 227L-பாத்தியகம; 227B-ரஜஎல அலகு 03; 227G-பேராறு அலகு 02; 227O-பேராறு கிழக்கு; 227H-பேராறு மேற்கு; 227K-கந்தளாய் தெற்கு; 227-கந்தளாய் நகரம்; 227C-அல்போபுர; 227T-பட்டுகச்சிய; 227U-ரஜவெவ; 227E-சீனிபுர;

கிண்ணியா பிரதேச செயலக பிரிவு:- 226I-முனைச்சேனை; 226P-மணியரசன்குளம்; 225C-மாஞ்சோலை; 226C-மாலிந்துறை; 226O-மஜீட் நகர்; 226L-மஹ்ரூப் கிராமம்; 225E-மஹரூப் நகர்; 226Q-ஆயிலியடி; 225F-அன்னல் நகர்; 225J-ஆலங்கேணி; 226A-எகுத்தர் நகர்; 225L-ஈச்சந்தீவு; 226E-குட்டிகராச்சி; 226G-குறிஞ்சாக்கேணி; 225D-மாஞ்சோலச்சேனை; 226M-நடுஊத்து; 226H-நடுத்தீவு; 226B-பெரியகிண்ணியா; 226-பெரியாத்துமுனை; 225H-பூவரசன்தீவு; 226D-கிண்ணியா; 226F-இடிமன்; 225G-பைஸால் நகர்; 226J-கச்சகொடித்தீவு; 225B-கட்டயாறு; 226K-காக்காமுனை; 225-ரஹுமானியா நகர்; 225I-சம்மாவச்சைத்தீவு; 225A-சின்ன கிண்ணியா; 226N-சூரங்கல்; 225K-உப்பாறு;

மூதூர் பிரதேச செயலக பிரிவு:- 220A-சம்பூர் மேற்கு; 221-கூனித்தீவு; 221A-நவரத்னபுரம்; 220-சம்பூர்; 222C-கடற்கரைச்சேனை; 222B-கட்டைபறிச்சான் வடக்கு; 223C-தக்வா நகர்; 223A-மூதூர் கிழக்கு; 223E-நடுத்தீவு; 224C-தாஹா நகர்; 223F-மூதூர் மத்தி; 224-மூதூர் மேற்கு; 224D-இறால்குழி; 224F-சாபி நகர்; 224A-பெரியபாலம்; 224G-ஜாயா நகர்; 224B-ஆலீம்நகர்; 223B-ஆனைச்சேனை; 223D-நெய்தல் நகர்; 223G-பாலநகர்; 222-கட்டைபறிச்சான் தெற்கு; 219-பள்ளிக்குடியிருப்பு; 222A-சேனையூர்; 219B-பாட்டாளிபுரம்; 219A-நல்லூர்; 216B-இக்பால் நகர்; 216A-அல்லைநகர் கிழக்கு; 216E-அல்லைநகர் மேற்கு; 216-தோப்பூர்; 216C-பாலத்தோப்பூர்; 224E-ஜின்னாநகர்; 218E-இருதயபுரம்; 218D-பெரியவெளி; 218-மல்லிகைத்தீவு; 218B-பட்டித்திடல்; 218F-பாலத்தடிச்சேனை; 216D-ஜின்னாநகர்; 218H-அசாத்நகர்; 218G-பாரதிபுரம்; 218A-கிளிவெட்டி; 218I-மேன்காமம்; 218C-கங்குவேலி;

சேருவில பிரதேச செயலக பிரிவு:- 217B-நீலபொல; 217C-சமகிபுர; 217F-சிவபுரம்; 217-தெஹிவத்த; 215G-தங்கநகர்; 215E-காவன்திஸ்ஸபுர; 215-சேருவில; 215B-நாவற்கேணிக்காடு; 215D-சுமேதங்கரபுர; 215C-மஹிந்தபுர; 215F-சேருநுவர ; 215A-மகாவலிகம; 217E-லிங்கபுரம்; 217D-அரியமங்கேணி; 217G-சிரிமங்களபுர; 217A-சோமபுர;

வெருகல் பிரதேச செயலக பிரிவு:- 214C-இலங்கைத்துறை; 214F-இலங்கைத்துறை முகத்துவாரம்; 214G-கருக்காமுனை; 214B-பூநகர்; 214H-பூமரத்தடிச்சேனை; 214-ஈச்சலம்பற்று; 214A-வெருகல்; 214D-ஆனைத்தீவு; 214E-வெருகல் முகத்துவாரம்; 215H-உப்புரல்;

கிராம அலுவலர் பிரிவு – இலக்கமும் பெயரும்

குருநாகல் மாவட்டம்

கிரிபாவ பிரதேச செயலக பிரிவு:- 7-ஜயந்திபுர; 10-பம்பரே; 8-சந்தகல; 11-பெரகும்புர; 20-சோலேபுர; 12-ஹல்மில்லகல; 13-திம்பிரிபொகுண; 15-சரசும்கல; 27-கொக்மடுவ; 16-ஒருகல; 14-மஹசேன்புர; 17-வீரபொகுண; 19-ஹஸ்திராஜபுர; 21-தம்மிட்டகம; 18-தம்ஸோபுர; 6-சோலேவெவ; 9-பதனேவெவ; 3-அபயபுரம்; 5-சங்கபோபுர; 2-குருலுபிட்டிகம; 4-வராவெவ; 22-பொத்தான; 23-பஹல கிரிபாவ; 26-இஹல கிரிபாவ; 24-வேரகல; 25-இஹல மரதன்கடவல; 1-ஹெட்டிஆரச்சிகம; 33-கம்பொல; 32-அலியாவட்டுனுவெவ; 28-தம்புத்த; 29-தம்மென்னாவ; 30-மைலாவ; 31-மெடிகே; 35-வன்னிகுடாவெவ; 34-சங்கப்பாலய;

கல்கமுவ பிரதேச செயலக பிரிவு:- 87-மெதகம; 96-வலகம்பாபுர; 94-கெமுனுபுர; 95-எதினிவெட்டுணுகல; 93-திஸ்ஸபுர; 88-மெதகம கிழக்கு; 89-செனரத்கம; 83-கும்புக்வெவ; 82-மஹகல்கடவல; 92-உஸ்கல சியம்பலன்கமுவ; 98-கெப்எல; 97-பண்டாரகம; 99-கணன்கமுவ; 91-பதவிகம; 90-மீகலாவ; 81-லஸ்ஸனகம; 80-யாய 4 உஸ்கல; 79-ஜயலந்த; 76-பாடிபங்சாவ; 86-புதுருவகந்த; 85-கல்லங்சிய; 84-மொலாவ; 48-நொச்சிய; 49-கொஹம்பலன்குளம; 39-இஹல நான்நேரிய; 46-இஹலகம; 54-இஹல பழுகெகந்தாவ; 55-பஹலபழுகெந்தாவ; 56-மொண்ணன்குளம; 58-திவுல்லாவ; 59-குருந்தன்குளம; 77-கெலேகம; 78-சியம்பலாவ; 63-வலஸ்வெவ; 64-பொரத்துக்கடவெல; 62-புல்நாவ; 61-உள்பதகம; 65-கொகவெவ; 60-மஹ கல்கமுவ; 57-கல்கமுவநகரம்; 51-அழுத் ஹெரத்கம; 52-மொட்டப்பெத்தாவ; 53-கருவலகஸ்வெவ; 47-ஜயபிம; 50-பழுகொல்ல; 36-மஹநான்நேரிய வடக்கு; 37-மஹநான்நேரிய தெற்கு; 38-வேவரவெட்டிய; 40-நல்லச்சிய; 43-மெதவச்சிய; 41-பேத்தேகம; 42-காட்டுவெவ; 44-தோரவ; 45-நாஹெட்டிக்குளம்; 71-வடுகம; 68-கோனவெவ; 70-கட்டக்கடுவ; 69-கனேதிவுலவெவ; 66-வாகெதர; 67-மடதொம்பே; 72-குருந்தாவ; 73-பாலுகடவல;

எஹெட்டுவெவ பிரதேச செயலக பிரிவு:- 102-மெதின்நோருவ; 101-மஹவெலிதென்ன; 100-அந்தரவெவ; 104-போங்கம; 105-கட்டுகம்பலகம; 107-மஹகத்னோருவ; 103-வெலியாவ; 113-மக்குலாவ; 112-விகாதெனிகம; 108-குடா கன்தோருவ; 106-வேதெனிகம; 109-பொத்தானேகம; 110-முதியன்நாகம; 111-திவுல்கனே; 115-இஹலதிகண; 114-நிதலவ; 117-கலபிட திகண; 118-எதினிமலே; 119-றத்ணதிவுல்வெவ; 116-நிதோகம; 120-ஹித்தாவ; 122-கதுருவெவ; 124-இஹல எம்போகம; 123-மஹ எம்போகம; 121-எஹட்டுவெவ; 130-நாகொளகனே; 75-வெஹகொடயாய; 74-யத்தேஸ்ஸாவ; 132-அத்தரகல்ல; 131-குருகொட; 129-ஏரியாவ; 128-ஹூனுகல்லாவ; 127-திம்பிரியாவ; 125-வலத்வெவ; 126-நபடாவ;

அம்பன்பொல பிரதேச செயலக பிரிவு:- 183-காசிக்கோட்டே மேற்கு; 182-காசிக்கோட்டே கிழக்கு; 184-பெழுன்கல; 186-அபகொலவெவ வடக்கு; 185-அமுணுகம .; 189-அம்பன்பொல வடக்கு; 181-நெழும்பத்வெவ; 177- மஹ திவுல்வெவ; 176-ரனோருவ; 178-உட திவுல்வெவ; 179-எல்லபடகம; 190-அம்பன்பொல தெற்கு; 188-கிரிமெட்டியாவ; 187-அப்பகொலவெவ தெற்கு; 155-சேருகொட; 154-மெடியாவ.; 192-தெத்தாவ; 191-உடங்காவ; 180-வராகம்மன; 174-பொரவெவ; 175-பக்மீவெவ; 171-வளலிய; 173-பலாபத்வல; 163-கெத்தப்பஹுவ; 193-ரோலவ; 162-உதாகம; 172-நெக்கத்தி கும்புக்வெவ; 170-வதுரெஸ்ஸ;

கொட்டவெஹெர பிரதேச செயலக பிரிவு:- 229-பலுகொல்ல A; 230-பலுகொல்ல B; 231-பாலுஉஸ்வெவ; 258-கும்புகவெவ; 257-திகன்நாவ; 255-கலேகம; 256-திக்கன்நாவத்த; 259-மஹமிதவ; 254-அலுத்கம; 244-திவுலபிட்டிய; 233-மீவல்லாவ; 232-கல்கடவல; 237-எலகம்மில்லவ; 236-யகடபத; 251-குதரவாலிய; 252-மொரகொல்ல; 261-குடாமிதவ; 260-தெஹன்நேகம; 266-இஹல வீரதடான; 265-மொன்நேகுளம; 253-கொட்டவெஹர; 245-மஹகிரிந்த A; 246-மஹகிரிந்த B; 234-கிரில்ல; 235-ஹிதோகம; 241-ஸிரிஸத்தகம; 238-நாவான; 239-நாகல; 243-இத்தேவ; 242-தொடம்கொல்லேகம; 240-ஹுலவ;

ரஸ்நாயக்கபுர பிரதேச செயலக பிரிவு:- 270-கோரலயாகம; 269-மல்பானவ; 263-அபொக்காகம; 264-கணுகெட்டிய; 250-அம்பாலே; 249-உடுநோவ; 262-கல்பானவ; 268-ஹலம்பே; 279-ஒட்டுக்குளம; 267-லிகொலபிட்டிய; 248-அகாரஉட; 303-உடஹேனேகம; 285-ரம்பாவ; 247-தலாகொலவெவ; 277-கணகுல்லேவ; 276-ரஸ்நாயக்கபுர; 278-கல்லங்சிய; 271-குருவிகுளம்; 291-நம்முவாவ; 292-நீராலியத்த; 282-அம்பகம்மன; 280-உணகொல்ல; 281-கோண்கஸ்வலயாகம; 290-திவுல்லேவ; 273-கடிகாவ யாய 01; 272-கடிகாவ யாய 03; 275-சுபசிங்ஹபுர; 274-மகுரண்கடவல;

நிக்கவெரட்டிய பிரதேச செயலக பிரிவு:- 302-தும்புல்ல; 308-வதுரஸ்ஸ; 307-ஒழுபெலியாவ; 309-கந்தேகெதர; 310-ஹுழுகல்ல; 324-மாவத்தகம; 325-பின்னபொலேகம; 321-ஹுலோகெதர; 323-போகொல்லாகம; 312-தழுக்கொல்ல; 314-இஹகொலகம; 313-கரகொலே; 299-ஹெவண்பெலஸ்ஸ; 300-கிவுலேகம; 301-நெபடாவ; 298-தியகம; 305-ஹாத்திகம்மன; 286-கலுவென்நாவ; 283-ஹீலோகம; 284-கெபல்லாவ; 306-புதுமுத்தாவ; 304-கலபிட்டியாகம; 293-நிக்கவரட்டிய வடக்கு; 315-திம்பிரியாவ; 311-கலகெதர; 322-ரங்தனிகம; 329-திவுல்லேகொட; 326-சியம்பலாவ; 328-வாஸிவெவ; 327-கரிந்திகல்ல; 317-ஓத்தொட்ட திவுல்லாவ; 316-ஹல்மில்லேவ; 319-கட்டகமுவ; 318-கும்புக்வெவ; 320-எலவக்க; 296-மாகல்லேகம; 297-மில்லகொட; 294-நிக்கவரட்டிய தெற்கு; 295-விஹாரகம; 287-தண்டுவாவ; 289-பஹல கலபிட்டியாகம; 288-தரணகொல்ல;

மாகோ பிரதேச செயலக பிரிவு:- 140-கொஹொம்பகடவல; 138-இஹலகம; 139-பஹலகம; 133-மொரகஸ்வெவ; 134-கோன்வெவ; 136-யத்திகம; 137-பமுனுகம; 142-கிரிமெட்டியாவ; 141-பக்மீகஹவத்தை; 143-கருவலகஹவத்தை; 152-மாக்கடுவாவ; 153-தும்புல்லேகம; 194-ஹிதோகடவல; 195-தாம்பரே; 160-லியனகம; 161-உடுவேரிய; 169-மானின்கமுவ; 167-இப்பலோகம; 168-தம்மிட்டகம; 196-தளதாகம; 159-உள்ளலப்பொல; 157-அட்டவரல; 158-திகன; 156-முனமலேகம; 150-மாதுருகம; 149-மஹவ மேற்கு; 148-மஹவ கிழக்கு; 146-நெத்திப்பலகம; 145-திவுல்லேவ; 144-பயிலிகம; 135-கட்டபுவாவ; 222-தெஹெனெக்கம; 223-கரம்பே; 219-கந்துபடகம; 211-எம்போகம; 210-தலம்புவ; 147-கும்புக்வெவ; 151-கெகுணவ; 207-ரேகோகம; 198-இம்புல்கொடயாகம; 197-விலவ; 165-கும்புக்வெவ; 166-கோன்வெவ; 164-ஹீனுக்கல; 203-கும்புக்வெவ; 199-பளல்ல; 200-பஹல பளல்ல; 208-திஸ்னம்பலகம; 212-ஹீனுக்வெவ; 209-கல்லேவ; 221-காலேவெவ; 220-கடம்பாவ; 224-மெட்டியக்கம; 225-மெதகம; 226-கலஅம்பகஸ்வெவ; 227-ரத்மலே; 228-தம்பிட்டிகம; 214-நாகொல்லாகம; 213-தலகல்ல; 202-பன்வெவ; 201-பலகொல்லாகம; 204-அம்பகஸ்வெவ; 205-கஜநெக்கம; 206-பொத்துவெவ; 216-கட்டுவென்னாவ; 217-வல்பாழுவ; 215-பழுகஸ்வெவ; 218-மிரிஹன்பிட்டிகம;

பொல்பித்திகம பிரதேச செயலக பிரிவு:- 333-கும்புக்கடவல; 332-தலாதபிட்டிய; 331-தலாவ; 330-ஸியம்பலன்கமுவ; 338-புல்நேவ; 334-கம்புவட்டவன; 335-கல்கிரியாவ; 336-பொஹரவத்த; 337-மொரகொல்லாகம; 341-கலஹிட்டியாகம; 340-நிக்கவெவ; 344-இஹல திம்பிரியாவ; 345-மாமுனுகம; 346-பத்திரன்னேகம; 343-ஸாலியகம; 339-ஸேறுகஸ்யாய; 342-ஹேரத்கம; 349-தம்பே; 348-கிரிபமுனேகம; 347-மடகல்ல; 357-கலகெதரகம; 356-ஹாதிகமுவ; 355-அமுணுகொலே; 353-கும்புகுலாவ; 351-பல்லேகலே; 350-பொத்துவில; 399-ரேகாவுல; 352-போகல்ல; 354-பொல்பிதிகம; 360-மல்அஸ்ன; 359-மீகஸ்வெவ; 358-நியன்தவனய; 361-ஹத்பொகுண; 362-தல்பத்வெவ; 365-கோருவெவ; 366-கல்டன்வெவ; 368-பலகொல்ல; 396-சியம்பலாவெவ; 397-தலாகொலவெவ; 398-எலகமுவ; 401-ஹல்மில்லவெவ; 407-இமிஹாமினேகம; 406-அகுல்கமுவ; 400-நிக்கவெஹர; 393-கொஸ்கஹஎல; 395-ஹக்வட்டுனாவ; 369-ராவாஎல;

370-தாகம; 367-இந்திகொல்ல; 364-தெம்படகல; 363-கல்கெட்டியாகம; 380-பக்மீவெவ; 377-வெலங்கொல்ல; 375-வந்துரஸ்ஸ; 371-மாஎழிய வடக்கு; 373-அகாரே; 394-மகுல்பொத்த; 392-தல்வகர; 402-வலிபிட்டிய; 403-மொரோத்த; 404-கேரலன்கடவல; 405-பொல்கஹன்கொட; 411-பரகஹஎல; 410-மெதகந்த; 409-மடஹபொல; 390-உதுருவல்ல; 374-ரம்பே; 372-மாஎழிய தெற்கு; 386-தெகதுவல; 376-கழுகல்ல; 378-இஹல தெலம்பியாவ; 379-அம்பகஸ்வெவ; 381-தலமல்கம; 382-கலவான; 383-வலிதல்ல; 385-பொன்நிலவ; 387-தம்புவ; 391-ஹெனவ; 408-பத்தேகம; 389-ஹங்கமுவ; 388-தொரவேறுவ; 384-தீகம;

இப்பாகமுவ பிரதேச செயலக பிரிவு:- 424-வெல்கால; 423-கிம்புல்வானா ஒயா; 427-நெல்லிய; 419-தித்தெணிய; 420-பொல்கட்டுவ; 418-திக்கலவத்த; 416-குருஸ்ஸ; 415-ஓமாரகொல்ல; 414-பன்லியத்த; 413-நாபெட; 417-உஸ்ஸாவ; 421-நீரம்முல்ல; 422-தேவகிரிய; 426-கடுபொத்த; 425-கிம்புல்வானா ஒயா யுனிட் 03; 439A-ஹிபவ்வ; 438-தம்மிட்ட; 435-திஹவ; 436-கனேகொட; 494-லேனவ; 499-பங்டிபொல; 501-பிடபஹமுன; 502-மெதமுல்ல; 412-தியதுரே; 507-மெகொடதியதுரே; 506-ராகெதர; 504-கெந்தவல; 505-மஹகம; 503-புஸ்வெல்லேகம; 500-கரந்தகொல்ல; 498-கஹடவெல; 495-நெக்கத்த; 437-கொடரத்மலே; 493-புதுக்குலம; 439-மானபாய; 489-தொழுவ .; 491-வேவலகம; 490-தீயாவ; 492-அரகம; 488-நின்தபெல்ல; 487-இஹல கோகரல்ல; 496-மெதகம்பொல; 484-கந்தேகெதர; 497-அம்பன்பொல; 486-மெத்தேகெட்டிய; 485-சியம்பலாவெஹர; 482-தரமிட்டிப்பொல; 483-ஹித்தன; 481-கொடகம; 480-கிரிபமுண; 515-பெரிய கடுனெலவ; 475-பெத்தவ; 516-முருதவ; 479-கந்துலவ; 514-இப்பலவ; 508-பொல்கொல்ல; 509-உடதம்மிட்ட; 510-மெதகெதர; 511-தல்கொடப் பிட்டிய; 513-இப்பாகமுவ; 517-தெஹெல்கமுவ; 477-மஹமுகலன்யாய; 476-போகமுவ; 478-ஹங்கமுவ; 519-வடுப்பொல; 520-பன்னல; 518-உடவெல; 512-கிரிதிகல்ல; 525-ஹேனேகெதர; 526-மடிகேதெதிலிஅங்க; 521-கல்கெட்டியாகம; 522-பக்மீகொல்ல; 523-கும்பலாங்க; 524-நெம்பிலிகும்புர;

கனேவத்த பிரதேச செயலக பிரிவு:- 458-திகன்கோன்வெவ; 457-வெரகல; 459-திம்பிரிவெவ; 451-கெகுலாவல; 450-திவுல்வெவ; 449-பொத்துவாகொன்ன; 454-குடா உயன்கல்ல; 455-உயன்கல்ல; 456-கலடுவாகம; 453-அழுத்கம; 448-சீரங்கொட; 445-தம்பகல்ல; 446-பன்னவ; 452-நெலவ; 462-மகுல்மடே; 441-நீராவிய; 443-வடுவாவ; 430-சந்தானாகம; 429-கும்புக்கெட்டே; 432-ஹெட்டிகம; 431-பொரழுவ; 434-நிககொல்ல; 433-தித்தவெல்ல; 428-ஜகபாகம; 444-நெரியாவ; 440-அரங்கலே; 442-தித்தவெல்கால; 461-நிகதழுபொத; 460-ஹிரிபிடிய; 463-ஹிந்தவெவ; 447-நெழும்பத்கம; 464-மாலகமுவ; 466-ஒத்துவெல; 468-மொரகொல்ல; 467-ஹுணுபொல; 465-வேகொல்ல; 469-மகுல்வெவ; 470-தந்திரிகம; 471-கிரிந்திவெல்மட/ கலகெதர; 473-சீராதுன்ன; 474-கனவ; 472-பொதுவில;

வாரியப்பொல பிரதேச செயலக பிரிவு:- 1287-ஹல்மில்லேவ; 1284-தென்னகோன்கம; 1283-கெலேகம; 1280-கொனொத்த; 1257-எபவலபிடிய; 1258-மெல்லபொத்த; 1259-வந்துரெஸ்ஸ வெல்கால; 1254-வல்பாலுவ; 1253-மினுவன்கெடே; 1252-நெல்லிய; 1279-தீகிதவ; 1277-கரகஸ்வெவ; 1278-வந்துரெஸ்ஸ; 1288-கரந்தவெட்டிய; 1289-எதவ; 1286-வெலவ; 1285-ரம்புகன; 1273-அவுலேகம; 1282-பயவ; 1272-முவன்வெல்ல; 1267-மகுலாகம; 1276-திவுல்கெலே; 1281-வெரெல்ல; 1271-நரமான; 1255-தம்பரவ; 1256-பொத்துவெவ; 1251-நேட்டிய; 1200-திஸ்ஸவ; 1199-அமுணுகம; 1198-கொலுவாவ; 1250-கிதுல்வெஹெர; 1249-இபலவ; 1270-மாமுணுவ; 1268-பாதெணிய; 1269-மடாட்டுவ; 1266-பட்டலேகெதர; 1274-மிரிஹானேகம; 1275-நபடவெவ; 1265-கஹகொல்ல; 1264-ஹபரவ; 1263-அம்பகடவர; 1262-பென்னிதவ; 1261-ஹெட்டிகெதர; 1260-மெதகம; 1246-கினிபெந்தேகம; 1245-வாரியபொல; 1247-ரத்மலே; 1248-பியும்கல்ல; 1242-எழவிட்டிகம ; 1243-வெவகெதர; 1244-ரன்தெனிய; 1237-வேரபொல ; 1240-ஹொரொம்புவ; 1239-விலாகட்டுபொத; 1241-எம்பவ; 1235-மல்வான;

கொபெய்கனே பிரதேச செயலக பிரிவு:- 1321-ஹாதலவ; 1315-மாகெலியாவ .; 1310-மாவதகம; 1309-ஹெங்கமுவ .; 1305-வந்துரெஸ்ஸ; 1304-வன்னிகம; 1303-வித்திகுலிய; 1290-பெத்தேகம; 1293-புப்பிலிய; 1306-கந்தத்தாவ; 1307-அமுணுகொலே; 1312-கித்தகம; 1314-தெலஹெர; 1322-எஸ்ஸெத்தும; 1320-லீகொலவெவ; 1323-கஹடகஸ்வெவ; 1324-வெல்பொதுவெவ; 1318-பொரழுவெவ; 1319-மாஉல்ல; 1316-பெலிவெவ; 1317-பகுணாவல;

1313-அலஹேனேகம; 1308-அரழுகஸ்வெவ; 1292-வலஸ்வெவ; 1291-பன்னவ; 1295-கலடபெந்திவெவ; 1294-பமுணுகம; 1302-ஹிரிகொல்ல; 1301-கொபேகனை; 1311-ஹொழம்பலேவ; 1299-ஹல்மில்லகொட்டுவ; 1300-கட்டாபிடிய; 1298-பலதொர; 1296-மிதெல்லேவ; 1297-ஹிந்தகஹவெவ;

பிங்கிரிய பிரதேச செயலக பிரிவு:- 1455-மொலஎலிய; 1456-கெட்டுலாவ; 1446-பஹல தலம்பொல; 1448-இஹல கோன்கந்தவல; 1444-பண்டாரி கல்கொட; 1443-மானெழும்புவ; 1449-பஹலகினியம; 1450-கினியம கிழக்கு;

1451-கினியம மேற்கு; 1447-புவக்கஹக்கடவல; 1445-வீரப்பொக்குண; 1454-கொஸ்ஹேனாங்கார; 1453-இஹல கல்வெவ; 1452-பஹல கல்வெவ; 1458-ஊராப்பொத்தை; 1457-பிராஹ்மணயாகம; 1440-ஹென்டியாப்பொல; 1441-கரந்தனயாகம; 1442-கோஸாகம; 1467-வந்துரஸ்ஸ; 1465-பஹல கொஸ்வத்தை; 1462-மாஉணாவ; 1463-போவத்தை; 1464-பாணவெவ; 1461-முகலன்ஹேன; 1460-முருகண்டிய; 1459-பிங்கிரிய; 1478-பஹல விலத்தவ; 1479-அழுத்கம; 1476-இஹலகழுகம; 1468-வெல்லராவ; 1469-பக்மீரூப்ப; 1475-ஹிருவல்பொல; 1477-கதுருவெவ; 1473-ஹொரகஸ்அகார; 1480-இஹல கடிகமுவ; 1466-இஹல கொஸ்வத்தை; 1439-நித்தலவ; 1438-குடகலவ; 1434-தாரண; 1429-கோன்கடவல; 1430-ஹமன்னாபஹுவ; 1431-குருந்துபொத்த; 1428-மாதுழுப்பிட்டிய; 1435-உடவல; 1437-மெலதெனிய; 1436-படிவல; 1432-கலேகெதர; 1433-தோரபிச்சிய; 1481-ஹீன்பன்னாவ; 1482-பஹல கடிகமுவ; 1474-பஹல மண்டகொண்டான;

பண்டுவஸ்நுவர மேற்கு பிரதேச செயலக பிரிவு:- 1326-கஹட்டவில; 1329-மடஇன; 1325-தோதெல்ல; 1328-கனேகம; 1351-மண்டாபொல; 1350-கோன்வெவ; 1349-ரம்பேவ; 1327-மதுல்ல; 1331-வடுமுன்ன; 1330-அகுரண; 1427-யோதயாகந்த; 1426-உடகம; 1425-கரதவ; 1332-பல்லேகம; 1335-திவுல்வெவ; 1334-கிராதலான; 1348-நிக்கபிடிய; 1352-ஒதேகம; 1353-திக்கலகெதர; 1354-தொரபாவில; 1356-நல்லூர; 1358-பலுகஸ்வெவ; 1357-மடிகே மிதியால; 1360-மிதியால; 1359-ஹிந்தகஹவெவ; 1361-ஹம்மாலிய; 1372-பண்டாரகொஸ்வத்த; 1371-ஹாதாபொல; 1355-கடவலகெதர; 1346-பண்டுவஸ்நுவர; 1347-கொடம்பபிடிய; 1336-ஹெட்டிபொல; 1337-தொழஹமுண; 1333-முணிஹிரிகம; 1422-கெவிடிய; 1424-பெபொலேகம; 1423-ஹந்திஹவ; 1421-பரம்பொல; 1418-ஹெட்டிகம; 1420-எஹட்டுமுல்ல; 1338-குருந்துகும்புர; 1339-போகொல்ல; 1343-பமுணுமுல்ல; 1345-மீகஸ்பிடிய; 1370-யாயேகெதர; 1340-டெகேவ; 1412-ரிட்டாதெனிய; 1419-ஜயசிரிபுர; 1416-பிஹிம்பிய; 1417-ரத்மலே; 1414-நாகொல்லாகொட; 1415-அமபகஹகெதர; 1413-தஹனெக்கெதர; 1409-எம்போகெதர; 1411-தொரட்டியாகெதர; 1401-அகரவத்த; 1400-மல்வானேகெதர; 1399-மூணமல்தெனிய; 1402-கம்புராபொல; 1396-பஹல கொமுகொமுவ; 1395-இஹல கொமுகொமுவ; 1405-ஹிதியாமுல்ல; 1398-கரகஹகெதர; 1397-எபலதெனிய;

பண்டுவஸ்நுவர கிழக்கு பிரதேச செயலக பிரிவு:- 1341-தென்கொடகெதர; 1342-ரிதீகந்த; 1344-மொரகொல்ல; 1375-மெதகம; 1377-கொஸ்தெணிய; 1373-விலிபாகெதர; 1374-ஹங்வெல்ல; 1369-பலாவிடிய; 1363-கொழம்பகம; 1362-கல்லெஹெபிடிய; 1365-ரனோராவ; 1364-கடுமுழுவ; 1367-மாவீஹேன; 1366-ரத்மல்ல; 1368-துனுபொத; 1376-பெத்தேகம; 1378-திஸ்ஸவ; 1384-நெலிபேவ; 1385-தெமடவ ; 1410-கந்துபொட; 1407-ஹெனேகெதர; 1408-மகுலாகம; 1386-அங்கமுவ; 1406-அனுக்கன்ஹேன; 1383-மொரகனே; 1382-கணபொதுஹர; 1379-கனோகம; 1380-கந்தேகெதர; 1381-கலகெதர; 1392-அடுக்கனே; 1393-உடகம்பலகெதர; 1389-வெலிவெஹெர; 1388-கொன்னவ; 1403-போதிமுல்ல; 1404-நிந்தவெல; 1387-விஜயஉதாகம; 1394-வெடெஹெபிடிய; 1391-ஹிந்தவ; 1390-கனோயாய;

பமுணகொட்டுவ பிரதேச செயலக பிரிவு:- 1234-எரிஹம்பே; 1236-பானவ; 1238-பஹல இமியன்கொட; 1215-வல்பொல; 1212-மஹகெலிய; 1213-கெழிமுணே; 1214-நாதகனே; 1216-கடிஹாரய; 1233-பமுணுகொட்டுவ; 1232-மூணமலே; 1231-தல்கஹகம; 1230-கன்திரியாவ; 1228-பானகடுவ; 1229-பஹல கொலமுனே; 1226-வத்துகன; 1223-நெழும்கணுவ; 1227-வேஉடகம; 1222-பனாகமுவ; 1224-பநாதரே; 1217-வலலிய; 1218-கெடபத்வெஹெர; 1208-ருக்அத்தனே; 1207-போகொட; 1202-ஹங்ஹமுணுவ ; 1209-நவகத்த; 1211-மிரிஹம்பிடிய; 1225-ஹேனேகெதர; 1219-தம்பிடிய; 1210-ஈதனவத்த; 1201-வேதண்ட; 1203-பல்லவதம்பிடிய; 1206-தெமடழுவ; 1205-கனோடுவ; 1220-சிவல்லவகெதர; 1221-ஹொமதாகம; 1204-திவுல்கஸ்பிடிய;

மாஸ்பொத்த பிரதேச செயலக பிரிவு:- 778-வில்கம்தெமட்டவ; 776-கோனாகம; 773-ரெக்கவ; 777-பித்துருவெல்லேகம; 774-கலகெதர; 775-மின்ஹெட்டிய; 784-ஹங்வெல்ல; 781-மாராகம; 779-வேகொல்ல; 780-ஒக்கமுவ; 785-திஸ்னம்பொல; 786-குடாகல்கமுவ; 794-கனேகொலனிய; 790-கிடபொல; 783-தெமழுஸ்ஸ; 782-மாஸ்பொத்த; 789-ரத்கரவ்வ; 793-மாப்பேகமுவ; 795-தெஹிகமுவ; 791-சியம்பலன்கமுவ; 792-குருலேபொல;

787-பெல்லன்தெனிய; 788-ஹெட்டிகெதர; 796-வெவகெதர; 798-கலஹோகெதர; 799-மாவீதழுபொத்த; 802-உடபதலவ; 800-தித்தவெல்ல; 801-உடதிகன; 810-யன்தம்பலாவ; 809-கவுடாவத்த; 803-எஸ்ஸதும; 804-தெமட்டகஹபெலஸ்ஸ;

குருணாகலை பிரதேச செயலக பிரிவு:- 769-கலட்டுவாபெலஸ்ஸ; 770-சீராதுன்ன; 767-சேருவாவ; 768-புப்போவ; 766-தல்விட்ட; 763-வரத்தன; 765-பஹல வரத்தன; 764-ரங்கம; 759-வெல்லவ; 771-கினிகராவ; 757-பஹல ஹத்திரவலான; 758-தலட்டுவ; 761-ரிக்கில்லகமுவ; 760-தெமட்டகொல்ல; 762-புதனாப்பிட்டிய; 756-இஹல ஹத்திரவலான; 772-மஹகந்தேகம; 820-அலகொலதெனிய; 797-பம்முனுகெதர; 834-குருநாகல் நகர வடகிழக்கு; 831-குருநாகல் நகர வடக்கு; 832-குருநாகல் நகர கங்கொடை; 811-வில்கொட; 817-ஹெரலியாவல; 815-பம்முனாவல; 816-மல்கடுவாவ; 818-மல்கடுவாவ தெற்கு; 819-மல்கடுவாவ வடக்கு; 837-குருநாகல் நகர மேற்கு; 838-இழுப்பு கெதர; 839-குருநாகல் நகர மத்தி; 840-குருநாகல் நகர கடைத்தெரு; 833-கெட்டுவான; 835-குருநாகல்நகர கிழக்கு; 836-குருநாகல் நகரதெலியாகொன்ன; 842-உடவல் பொலை; 841-குருநாகல் நகர தெற்கு; 808-வெஹரபந்த; 807-ஹேனமுல்ல; 805-வெஹர கிழக்கு; 806-வெஹர மேற்கு; 813-அக்கரகன வடக்கு; 812-வந்துராகல; 821-ரத்கல்ல; 829-போயகனே; 814-அக்கரகன தெற்கு; 822-வில்பாவ; 823-நயிலிய; 830-மடித்தியவல; 827-தோரவத்துர; 828-மத்தவ; 825-அத்தனப்பிட்டிய; 824-பஹலதலம்பிட்டிய; 826-குதும்புவ;

மல்லவபிட்டிய பிரதேச செயலக பிரிவு:- 729-மெத்தேகம மேற்கு; 730-உடகம; 724-பில்லவ; 726-ஹங்கவ; 725-நாரம்பொல; 723-ரணவன; 731-கஹட்டப்பிட்டிய; 728-மெத்தேகம கிழக்கு; 716-மரழுவாவ; 717-பஹலகெட்டுவான; 722-தோரயாய; 719-குடாகோவான; 718-கோவான; 721-தெனகமுவ; 727-யக்கப்பிட்டிய; 713-மெஹிஎல்ல வடக்கு; 715-ஹெவன; 720-உயன்தென; 714-மெஹியெல்ல தெற்கு; 711-மல்லவபிட்டிய; 712-மில்லவ; 733-கொலபெலேலிகந்த; 732-தொரட்டியாவ; 735-மெஸ்ஸகம்மன; 734-ஹேவாப்பொல; 743-மானல்ஒழுவ; 745-வல்பொலகந்த வடக்கு; 746-வல்பொலகந்த தெற்கு; 742-இந்துல்கொட; 736-கோன்பொல; 739-தெம்பேபொல; 738-போதிகம; 737-திரகம; 741-போகமுவ; 749-வேரவல்ல; 744-இந்துல்கொடகந்த; 752-மொரதன்ன; 747-கட்டுபிட்டிய வடக்கு; 748-கட்டுபிட்டிய தெற்கு; 753-இஹல தலம்பிட்டிய; 755-வத்தேகெதர; 740-கோரலேகெதர; 754-மஹகம; 750-பெல்கொட; 751-பெல்கொடகந்த;

மாவத்தகம பிரதேச செயலக பிரிவு:- 708-கோன்கஸ்வல; 704-பரந்தன; 705-வெவகெதர; 706-எட்டகஹலெவ; 707-கலபிட்டமுல்ல; 710-ஹிந்தகொல்ல; 702-உதானகம; 701-தாராப்பொத்த; 703-டிகொல; 692-அரம்பொலவத்த வடக்கு; 693-அரம்பொலவத்த தெற்கு; 690-எல்லாகொன்ன; 689-பொத்துபோவ; 699-மடவ; 700-கந்துபொட; 709-கஹந்தவெலிப்பொத்த; 696-மாஸ்வெவ; 695-பிலஸ்ஸஇஹலகம; 694-பிலெஸ்ஸ பஹலகம; 698-ஹேனபொல; 688-மாரலந்த; 685-அரம்பொல; 683-தெல்கொல்ல வத்த வடக்கு; 691-நவபொத்துபோவ; 682-வெலிக்கும்புர; 650-இழுக்வலை வடக்கு; 677-மாவத்தகம; 684-தெல்கொல்ல வத்த தெற்கு; 678-மாவத்தகம வடக்கு; 672-மீதன்வல பல்லேகம கிழக்கு; 686-புலத்வத்த; 697-ரத்னேகம; 687-யட்டிவல; 671-மீ பல்லேகம மேற்கு; 670-மீதன்வல மெதகம்கொட; 673-வம்புகம்கொட; 681-மாவத்தகம மேற்கு;680-ஸாமோதாகம; 649-இழுக்வலை தெற்கு; 651-இஹல வெலிகேபொலை; 640-அகாடே; 641-வரத்தன; 646-வாடியகொட; 647-பன்டாரகல; 652-பஹமுத்தன; 653-பரக்கஹதெனிய; 648-தெல்பத்தன; 675-கொட்டிகாப்பொல; 676-கொட்டிகாபொல இஹலகம; 679-மாவத்தகம தெற்கு; 674-மத்தெகம்கொட; 669-மீதன்வல உடகம; 668-கோனாகல்தெனிய; 667-கோனாகல; 665-துனுக்கேவத்த; 660-கழுகமுவ; 663-வட்டரெக்க; 664-கட்டுகம்பலகெதர; 655-கஹபத்வல வடக்கு; 656-மலன்தெனிய; 654-கஹபத்வல; 645-ஹெட்டிபொல; 644-போயகொட; 643-உடகொட்டமுல்ல; 642-மெட்டிபொக்க; 658-கொஸ்ஸின்ன; 657-ஈரிமின்ன; 661-உட இங்குருவத்த; 666-கந்தெஹேன; 662-உக்கல்பாய; 659-ஹல்வஹல;

ரிதீகம பிரதேச செயலக பிரிவு:- 529-பரகஸ்வெவ; 528-ஆந்தாபொல; 527-உடகெந்தவல; 534-கட்டியாவ; 535-உடஹேன; 540-வந்துரஸ்ஸ; 550-மீப்பிட்டிய; 532-கனுகொல்ல; 531-கொஸ்வத்த; 530-தொடன்கஹகொட்டுவ; 533-வேகம; 552-கோபல்லவ; 551-ரத்விட்ட; 546-பலவத்தல; 538-பஹல உடத்தாபொல; 537-இஹலஉடத்தாப்பொல;

539-கொட்டுஹேன; 541-கலேமுல்லை; 542-நித்துல்பிட்டிய; 543-கந்துபலாத்த; 544-தினிமினியாதென்ன; 536-மினிரன்கம; 547-அலகொலமட; 548-கொரொஸ்ஸ; 549-தொடங்கஸ்லந்த; 555-கொத்தலாவலகம; 554-நுவரயாய; 553-லிஹினிவெஹர; 558- வவேகெதர; 606-ரம்புக்கன்தன; 559-வரகாவெஹர; 557-ரிதீகம; 556-மடிதியாவ; 545-தெழம்புகல்லை; 560-ரெத்தெகொட; 561-பல்லேஹொரம்புவ; 562-கினிஹிரிய; 563-பல்லேயாய; 564-கஹஹேன; 565-உடஹொரொம்புவ; 571-ஜங்குரே; 603-ரம்படகல்ல; 604-நாஹகல்ல; 605-ஒலகம; 608-மோரதிஹ; 607-ஹுனுகல்கடுல்ல; 610-கவிசிகமுவ; 615-தொரனேபொல; 614-ஹுனுபொலகெதர; 612-குத்துருமஹன; 611-தெதுருனதீகம; 616-கரந்தகொல்ல; 617-அம்பக்கோட்டை; 619-கொஸ்கொல்லேப்பொல; 613-கந்தெபொல; 609-கபடாகம; 599-கந்தேகெதர; 598-ஹாலியமுல்ல; 593-வெலிக்கந்தை; 570-கித்துல்வல; 569-தெல்விட்ட; 566-கொரக்களல; 568-பல்லேகந்த; 575-கழுகஹதென்ன; 567-கிரிபத்கெல்ல; 574-பம்பரகஹக்கந்த; 573-கித்துல்கொல்ல; 577-ஈரியகொல்ல; 592-குருமட; 597-பொல்வத்த; 596-பானகமுவ; 595-பிட்டியகெதர; 594-ஹதிராமுல்ல; 601-ஓகொடப்பொல; 600-ரந்தட்டிக்கந்த; 621-கோனமட; 620-புழுவலக்கந்த; 618-புழுவல; 622-ஹெவன்பொல; 626-கோன்கொட; 624-அக்கரப்பணஹ; 623-வெலகெதர; 633-பாலிஎல்ல; 632-மெட்டியம்பொத்த; 625-கோனதெனிய; 635-மெதகந்த; 628-மெதகெம; 602-நெலவுள்ள; 591-மாலம்பே; 586-மஹவெல; 576-கல்லவ; 578-மிரிஸ்ஸல; 572-துனுமாவ; 579-கல்பிதினஎல; 585-கொஸ்கொல்ல; 590-பிஹிம்புவ; 589-மாஸ்பொத்த; 629-எராபொலக்கந்த; 627-சியம்பலன்கமுவ; 631-தல்கஸ்பிட்டிய; 634-ஜாகடுவ; 630-பலகெல; 636-புஸ்ஸெல்ல; 637-புஸ்ஸெலிகந்த; 588-கோனிகொட; 584-மீலியத்த; 580-கணதெனியாவல; 587-கனேகொட; 638-போகமுவ; 639-கூரகெப்பிட்டிய; 582-பாராகொட; 583-இக்கிரிவத்த; 581-நியங்கம;

வீரம்புகெதர பிரதேச செயலக பிரிவு:- 878-லோக்காஹெட்டிய; 877-மெதகம; 876- பத்தின்வத்தை; 875-பம்முனுகெதர; 879-கல்லெஹெர; 880-கடதுன்ன; 869-வீரம்புகெதர; 870-கோனவ; 873-யாலவ; 871-மடவல வடக்கு; 846-சந்தகல தெற்கு; 845-சந்தகல வடக்கு; 848-தமுனுகல; 847-பித்துருவெல்ல; 844-குலோவிஸ்வத்த; 872-மடவல தெற்கு; 874-முத்துன்ன; 867-ஹங்வெல்ல; 866-ஹுருக்கமுவ; 865-கினிபெந்த; 864-கழுகமுவ; 868-யன்தம்; 849-புழுப்பிட்டிய; 843-உஹுமீய; 851-வேவல்பொல; 853-ரங்ஜனகம; 855-கனுமலே; 854-கொடவிட்ட; 852-அம்பஹெர; 850-கலபடகம; 862-தெஹிகும்புர; 863-பூகல்ல; 859-உடுகம; 858-தம்மிட்ட; 856-பரகும்புர; 857-அல்கம; 860-கந்துருவெல்ல; 861-செவன்தென;

குளியாபிட்டிய கிழக்கு பிரதேச செயலக பிரிவு:- 1119-கரங்கமுவ; 1120-தழுபொத்தகம; 1108-பொல்பிட்டிய; 1106-பொத்துவெவ; 1109-கொட்டதெனியாவ; 1107-தெலஹர; 1116-நெத்திபொலகெதர; 1114-அரக்யால; 1121-தொரணகெதர; 1128-மெதல்பொல; 1129-பொத்துஹெர; 1115-கெக்குனுகொல்ல; 1117-தெஹிகம; 1131-சியம்பலாகஸ்கொட்டுவ; 1132-அம்பஹேன்வெவ; 1110-போகமுல்ல; 1111-ஆடியாகெதர; 1113-கரகஹகெதர;1112-போகஹப்பிட்டிய; 1130-குரீக்கொட்டுவ; 1118-அலஹிட்டியாவ; 1126-கொடகம; 1127-தல்லியத்த; 1140-கோதுருவாப்பொல; 1141-பரிகொட; 1139-கணன்கமுவ; 1138-பிஹல்பொல; 1135-உடகெதர; 1134-ஹொரம்பாவ; 1133-மொல்லிகொட; 1137-கொஸ்கொல்ல; 1136-மஹகம; 1145-நக்காவத்த; 1146-ஹெவனல்லாகார; 1093-இஹலமுருத்தன்கே; 1094-பஹலமுருத்தன்கே; 1095-கல்கம் முல்ல; 1092-ரணஸ்கல்ல; 1091-வக்குனுவல்ல; 1085-எட்டம்பொல; 1086-ரத்னஹேருவ; 1089-தீகிரிகேவ; 1090-பனாவிட்டிய; 1087-தெத்தவ; 1088-சாலியால;

குளியாபிட்டிய மேற்கு பிரதேச செயலக பிரிவு:- 1176-கட்டுவல்லை; 1175-பஹலஎலதலவ; 1173-மாவெல; 1167-கொஸ்ஹேன; 1168-பஹல கல்பொல; 1169-இஹல கல்பொல; 1174-இஹல எலதலவ; 1170-தீகல்ல; 1178-இஹல எம்பவ; 1177-கப்பலேவ; 1171-திக்ஹெர; 1172-இழுக்ஹேன; 1183-கும்பல்வல; 1181-பல்லேவல; 1185-பஹல வீரம்புவ; 1184-இஹல வீரம்புவ; 1182-குருதெல்பொத்த; 1187-தப்போமுல்ல; 1159-மீகஹக்கொட்டுவ; 1157-குளியாப்பிட்டிநகர்; 1180-எம்பவ; 1179-பஹல எம்பவ; 1166-பஹலபிதும; 1158-எஸ்ஸதும; 1164-கோன்கஹகெதர; 1163-தும்மோதர; 1165-இஹல பிதும; 1160-ஹேனகெதர; 1161-தெலன; 1162-முகலன்யாய; 1143-கிரிந்தவ; 1122-அனுக்கனே; 1123-பெமுனிகல்ல; 1124-கும்புக்கொட்டுவ; 1144-வஹுமுவ; 1125-உணலீய; 1142-கித்தலவ; 1152-யாகரவத்த; 1154-போஹிங்கமுவ; 1155-ஹக்கமுவ; 1156-கலஹிட்டியாவ; 1192-தண்டகமுவ கிழக்கு; 1193-தண்டகமுவ மேற்கு; 1191-பஹல கழுகமுவ; 1188-மாஹிங்பிட்டிய; 1186-மடகும்புருமுல்ல;

1189-தலஹிட்டிமுல்ல; 1197-வெரழுகம; 1190-இஹல கழுகமுவ; 1194-ஹம்மலவ; 1196-கலகெதர; 1195-பிட்டதெனிய; 1103-தியதொர; 1105-இங்குருவத்த; 1104-தியதொர இஹலவத்த; 1153-நாரங்கல்ல; 1100-வட்டுகெதர; 1148-கோன்கொல்ல; 1147-இஹல என்னருவ; 1149-தீயாவல; 1151-உதஹிட்டிமுல்ல; 1101-கெட்டவலகெதர; 1102-எழுவாப்பொல; 1099-கன்தேகெதர; 1098-கட்டுவத்தேவல; 1097-ஏதன்டவல; 1096-வெவகம; 1150-தெகம்மெத;

உடுபத்தாவ பிரதேச செயலக பிரிவு:- 1470-இஹலவீரக்கொடியான; 1472-கொவுல்வெவ; 1471-பஹல வீரக்கொடியான; 1485-ரங்தெட்டியாவ; 1484-வத்துவத்தை; 1492-ஹபரவெவ; 1493-கெகுணவெல; 1483-கந்தயாய; 1497-கப்பன்கமுவ; 1502-கஹதெனிகம; 1494-திவுரும்பொல; 1491-பஹல யகம்வல; 1490-இஹல யகம்வல; 1496-கஹலகஸ்வல; 1488-சியம்பலாகஸ்ருப்ப கிழக்கு; 1487-சியம்பலாகஸ்ருப்ப மேற்கு; 1486-தும்மலசூரிய; 1489-துங்தொட்ட; 1510-கட்டிமஹன; 1509-பழுகமுவ; 1495-கறதாவில; 1501-புன்னெஹெப்பொல; 1503-இஹலகம வடக்கு; 1498-பரனகம; 1499-பஹலகம; 1504-இஹலகம தெற்கு; 1500-மஹ அகார; 1522-ஹேனேகெதர; 1511-கணுபிச்சிய; 1513-பொல்கஹ அகார; 1514-துனுக்கதெனிய வடக்கு; 1512-உடதெனிய; 1521-மீகஹப்பெலெஸ்ஸ; 1505-பிபிலாதெனிய; 1506-அம்மணமுல்ல; 1508-வல்பிட்டகம; 1507-ஹொரதேபொல; 1516-நவசிகஹவத்தை; 1517-கூதரிப்புவ; 1515-துனுக்கதெனிய தெற்கு; 1519-கும்புக்கஹமுல்ல; 1520-இலிப்புகெமுவ; 1518-குமார உடவல;

பன்னல பிரதேச செயலக பிரிவு:- 1596-கல்லேஹமுல்ல; 1525-நாபிரித்தன்கடவர; 1524-உடுகம; 1526-பெத்திகொடகெதர; 1523-ஈரியாகொல்ல; 1532-யட்டத்தாவல; 1531-தெழும்புகம்மன; 1553-இங்கரதவுல; 1551-மோஹொத்தவ; 1557-பட்டப்பொத்தஎல; 1560-கட்டுகம்பொல; 1562-ஹம்மனாகொட; 1564-மும்மான; 1559-வத்தேகெதர; 1563-வேத்தேவ; 1561-கவுடுமுன்ன; 1554-ஹமன்கல்ல; 1556-நாரங்கொட தெற்கு; 1555-நாரங்கொட வடக்கு; 1552-எராப்பொல; 1527-மடிகேபொல; 1530-ஹெங்கவ; 1528-பரகம்மன; 1537-நெதலகமுவ வடக்கு; 1536-நெதலகமுவ தெற்கு; 1538-யாயமுல்ல; 1592-ரத்தலான; 1594-வக்குருவலை; 1599-முத்துகலயாகம; 1595-கந்தேபொல; 1597-ஹுந்திராப்பொலை; 1598-வெல்பல்ல; 1593-தாரழுவ; 1534-ஹுனுவில; 1535-கோன்கொட; 1529-வேரஹெர; 1533-போவத்த; 1543-கூடழுப்பொத்த; 1545-பம்மன்ன; 1544-கதிரபொல; 1558-மாஹிங்கமுவ; 1567-தொடம்பொத்தை; 1571-கோநதுருவாவல; 1570-மெத்தபொல பஹல; 1566-மாஹரகம; 1569-மெத்தேபொலஇஹல; 1568-சியம்பலாவலான; 1573-இஹல லப்பல; 1582-கொட்டுவல்லை; 1542-ஹொரவடுன்ன; 1539-எலபடகம கிழக்கு; 1540-எலபடகம வடக்கு; 1541-எலபடகம மேற்கு; 1548-முகலான; 1588-மாகந்துர இஹல; 1590-எலிவில; 1601-கோனுல்ல கிழக்கு; 1591-இந்திமின்ன; 1602-ஹெட்டிருப்புவ; 1603-வில்லியாகம; 1600-கோனுல்ல மேற்கு; 1606-இரபடகம; 1608-வெட்டகேயாவ; 1589-மாகந்துர பஹல; 1609-பன்வல கும்புர; 1607-ஹேன்டியகல; 1604-சந்த லங்காவ; 1605-தம்ப கந்தை; 1586-நாலவலான; 1587-மெதிரிவில; 1547-பஹல கலயாய; 1546-இஹல கலயாய; 1549-பன்னல; 1583-கெக்கில்லபிட்டிய; 1579-மாஹொலவ; 1584-தலம்மெஹர; 1550-படபெத்த; 1585-கொஹொம்பபொல; 1578-எலிபிச்சிய; 1580-மெல்லவலான; 1574-பஹலலப்பல; 1572-போப்பிட்டிய; 1581-பலவல; 1575-மத்தேகம; 1577-வெல்லேவ; 1576-நாரங்கமுவ; 1565-மல்கமுவ;

நாரம்மல பிரதேச செயலக பிரிவு:- 1073-பஹமுனே; 1074-கடஹப்பொல; 1079-பெந்தனிகொட; 1081-கனேகொட; 1084-மீவெவ; 1083-தங்கொல்ல; 1082-மீவெவ(பெம்முல்லேகெதர); 1080-புவக்கஹக்கொட்டுவ; 1078-பொல்கஹயாய; 1077-கினிகத்பிட்டிய; 1075-தம்பகிரிகம கிழக்கு; 1055-மெதகொடை; 1076-தம்பகிரிகம மேற்கு; 1065-நாரம்மல; 1066-ரனாவத்த; 1067-ஸேனாநாயக்க கொலனிய; 1068-கோட்டப்பிட்டிய; 1072-அம்பகம்மன; 1069-யக்காவிட்ட; 1063-ஹால்வெல்ல; 1064-ரம்முதுகல; 1056-வெலிக்கும்புர; 1057-தம்பெலஸ்ஸ; 1058-கிவுலேகெதர; 1062-பொல்வத்தேகெதர; 1070-கரலப்பல; 1071-எம்பலேபொல; 1061-வேரகல; 1060-ரங்கெல்லேபொல; 1059-நாக்கலகமுவ; 1054-கொடாகூருவ; 1053-கிவுல்கல்ல; 1050-ஈரியகொல்ல; 1049-மெட்டியகன மேற்கு; 1044-மாரவிட்ட; 1045-முத்துகல கிழக்கு; 1048-மெட்டியகன கிழக்கு; 1051-கசுன்கம; 1052-பெலவத்தை; 1047-பொத்துப்பிட்டிய; 1046-முத்துகல மேற்கு; 1042-தம்பதெனிய தெற்கு; 1041-தம்பதெனிய வடக்கு;

1043-உடவலவத்த; 1040-சிரிகலை; 1038-அத்துருவல; 1037-புஸ்கொலதெனிய; 1039-தெலிகனுஅங்க; 1031-குடகம்மன; 1035-ரில்ஒழுவ; 1033-ஹந்தபான்கல; 1036-பரணகம; 1034-மரந்தகொல்ல; 1032-எப்பலதெனிய;

அளவ்வ பிரதேச செயலக பிரிவு:-989-வில்கமுவ; 984-வில்கமுவவத்தை; 976-வென்னருவ மேற்கு; 975-வென்னருவ கிழக்கு; 968-தம்முனுபொல; 969-பன்னல; 967-பஹல நுங்கமுவ; 965-வந்தாவ; 966-இஹல நுங்கமுவ; 970-தெஹல்கமுவ; 977-இஹலவெத்தேவ; 983-கிரிவானப்பொல; 986-கந்தேகெதர தெற்கு; 992-வெலிக்கரே; 990-கல்கமுவ வடக்கு; 991-கல்கமுவ தெற்கு; 993-பங்கொல்ல; 985-கந்தேகெதர வடக்கு; 978-திவுல்கஹ கொட்டுவ; 971-வடுவாவ; 973-லெவ்தெனிய; 972-பொரமடல; 999-கலதரய; 979-ஹித்தரப்பொல; 982-நுகவல; 988-மஹரச்சிமுல்ல; 987-பஹல கலல்பிட்டிய; 994-ஹேன்டுவாவ; 1030-கெந்தகொல்லை; 1029-போயவலான; 995-ஹேன்டுவாவ ஜனபதய; 1008-இஹல கலல்பிட்டிய; 980-மெதகம்பொல; 981-மல்தெனிய; 998-கோஹொலான; 996-இஹல வலக்கும்புர; 974-யட்டிகல்ஒழுவ; 997-பஹல வலகும்புர; 1001-அலவ்வ தெற்கு; 1000-அலவ்வ வடக்கு; 1004-கெபல்லவிட்ட; 1006-ஹும்புழுவ கிழக்கு; 1007-ஹும்புழுவ மேற்கு; 1012-இம்புல்கொட; 1009-கெப்பிட்டிவலான; 1010-மடவலை; 1011-ஓதர கிருவம்பொல; 1028-நெபடவத்துர; 1027-கல்தெனிய; 1026-கனமீவல; 1025-வேதெனிய; 1023-நவதல்வத்த; 1013-தும்புல்ல; 1014-அப்போவ; 1003-பரமாஉள்ள; 1005-கல்பொத்தேபொலை; 1002-மிரிஹெலிய; 1017-பல்லேமோருகம; 1016-உடகுக்குலாவல; 1015-உடகன்கந்த; 1022-வேவல; 1024-பல்லேகுக்குலாவல; 1020-யத்தல்கொட; 1021-போவல; 1018-புஜ்ஜொமுவ; 1019-கெந்தஹேன;

பொல்கஹவெல பிரதேச செயலக பிரிவு:- 883-அஹுகொடகிழக்கு; 884-அமுனுகம; 905-கம்மன; 902-பொத்துஹெர கிழக்கு; 903-பொத்தஹெர மேற்கு; 882-மத்தியஅஹுகொட; 881-அஹுகொட மேற்கு; 901-மஹப்பிட்டிய; 888-தெவட்டேகெதர; 886-ஹிரிபத்வெல்ல; 957-கின்னேரிய; 956-வதாகட; 885-ஹபேரவ; 887-எம்பலவத்த; 889-லிஹினிகிரிய; 891-மெத கழுகமுவ; 900-யட்டிஹேன; 958-மானின்கமுவ; 899-மாவத்தகம;908-மண்டாவலை; 904-குரீபொத்தை; 906-அரம்பேபொல; 898-ஹந்துகல; 895-பெவில்கமுவ கிழக்கு; 964-பெவில்கமுவ மேற்கு; 894-தியடோர்வத்த; 959-தெம்பேகொட; 890-இம்புலான; 918-கெபிலித்தாவல; 952-ஏகல்ல; 951-கல்லேனமுல்ல; 950-உடப்பொல; 897-கழுஹேந்திவல; 896-தலவத்தேகெதர; 892-கொலம்பலாமுல்ல; 893-பரபெவில; 912-கொரதொழுவ; 907-வலகம்முல்ல; 962-கெந்தஹேன; 914-பொல்பிட்டிய வடக்கு; 911-பூஜாப்பிட்டிய; 910-பொல்அம்பே; 913-ஹொரந்தெல்ல; 909-இம்புல்கொட; 919-பரஹெலகமுவ; 953-தேவாலேப்பொல; 955-இஹல உடப்பொல; 954-திவுல்கும்புர; 922-பந்தாவ;963-ஹத்தலிஸ்பகுவ; 917-ரத்மல்கொட; 923-கொல்லுர; 916-வெல்லேவ; 915-பொல்பிட்டிய தெற்கு; 926-நஹகொட்டாமட; 925-ஆரகொட; 929-சுனிலகம; 924-தெனகமுவ; 920-மடலகம; 921-கொடவல; 949-கொட்டம்புலே; 947-மாவத்த; 948-வீரகல; 945-யோகமுவாக்கந்த; 937-ஏபாக்கந்த; 941-கணேகொட வடக்கு; 943-தெல்கொல்ல; 961-கொரொக்கஹப்பொத்த; 927-கொடிகமுவ; 928-உடுக்கேதெனிய; 930-பனலிய வடக்கு; 932-டெங்பான; 939-குலீப்பிட்டிய வடக்கு; 942-கனேகொடை தெற்கு; 934-பொல்கஹவல வடக்கு; 935-மெத்தலந்த; 944-மொருகம; 936-கலபடகம; 946-வெலிகொடப்பிட்டிய; 938-பொல்கஹவல தெற்கு; 940-குலீபிட்டிய தெற்கு; 933-ஸெரபிஸ்வத்த; 931-பனலிய தெற்கு; 960-ஒருலியத்த;

கிராம அலுவலர் பிரிவு – இலக்கமும் பெயரும்

புத்தளம் மாவட்டம்

கல்பிட்டி பிரதேச செயலக பிரிவு:- 633-டச்பே; 633A-பள்ளியவத்தை; 631A-ஆனவாசல்; 631-சின்னக் குடியிருப்பு; 630B-வன்னிமுந்தல்; 630C-மண்டலக்குடா; 630-பெரியகுடியிருப்பு; 630A-புதுக்குடியிருப்பு; 629C-கந்தக்குளிக்குடா; 629-குறிஞ்சாம்பிட்டி வடக்கு; 629B-குறிஞ்சாம்பிட்டி தெற்கு; 629A-கந்தக்குளி; 628A-பள்ளிவாசல்துறை; 628-முசலிப்பிட்டி; 626-முதலைப்பள்ளி; 626A-தலவில கிழக்கு; 626B-தலவில மேற்கு; 626C-பாலக்குடா; 624-திகலி; 623-ஏத்தாலை; 622A-ஆண்டாங்கன்னி; 622-ஆலங்குடா; 621A-நுரைச்சோலை; 621-பனியடி; 620-நாரக்கல்லி; 619-மாம்புரி; 605-நாவற்காடு; 605B-நிர்மலபுர; 605A-தளுவ; 603-தேத்தாபொல; 603A-கரம்ப;

வண்ணாத்திவில்லு பிரதேச செயலக பிரிவு:- 634-பூக்குளம்; 635/2-இறால்மடு; 635-பழைய எளுவாங்குளம்; 635/1-புதிய எளுவாங்குளம்; 635/3-சேறுக்குழி; 635/4-காரைதீவு வடக்கு; 636-காரைதீவு தெற்கு; 636/6-மங்கலபுர; 636/5-பண்டாரநாயக்கபுர; 636/2-வனாத்தவில்லு வடக்கு; 636/1-வனாத்தவில்லு தெற்கு; 636/4-விஜயபுர மேற்கு; 636/3-விஜயபுர கிழக்கு; 637/3-கரண்டிப்புவல்; 637/2-சமகிபுர; 637-வட்டக்கண்டல்; 637/1-மயிலங்குளம்;

கருவலகஸ்வெவ பிரதேச செயலக பிரிவு:- 638-பஹலபுளியங்குளம்; 638D-முனமல்கஸ்வெவ; 638A-சாலியவெவ; 638E-ரணவராபிட்டிய; 638C-சாலியவெவ சீ; 638B-சாலியவெவபீ; 639D-பலுகஸ்ஸேகம; 639-இஹல புளியங்குளம்; 640D-தம்பபண்ணி; 639B-மெதகம; 639A-அழுத்கம; 642D-வீரபுர; 642C-தங்கஸ்வெவ; 642-இப்பலோகம; 642B-கும்புக்வெவ; 642A-ரம்பாவெவ; 639C-பஹரிய; 640-முருக்குவட்டவன; 640F-தப்போவ தெற்கு; 640A-தப்போவ வடக்கு; 640B-தேவநுவர; 640G-பாவட்டாமடு; 640C-கருவலகஸ்வெவ; 640E-குடா மதவாச்சி; 648-பலீகம; 648A-எகொடபிட்டிய;

நவகத்தேகம பிரதேச செயலக பிரிவு:- 643/1- மஹமெத்தேவ; 643- மொரகஹவெவ; 644/2- மஹஅந்தரவெவ; 644-கிரிமெட்டியாவ; 644/3- மீயெல்லேவ; 646- தம்மன்னாவட்டி; 646/3- சமுர்த்திகம; 647- அமுனுவெவ; 647/3-குருலுவெவ; 647/2- தரணகஹவெவ; 647/1- கெலேவெவ; 646/1- வெலேவெவ வடக்கு; 645/3- முல்லேகம; 646/2-வெலேவெவ தெற்கு; 645/4- கெதரவெவ; 644/1- ரம்பகனயாகம; 645/1- இங்கினிமிட்டிய கிழக்கு; 645/2-இங்கினிமிட்டிய மேற்கு; 645- கோன்கடவல;

புத்தளம் பிரதேச செயலக பிரிவு:- 606-மணல்தீவு; 615D-சிரம்பியடி; 615-செல்லக்கந்தல்; 615C-நெலும்வெவ; 617C-மரிக்கார் வீதி; 617A-முள்ளிபுரம்; 617F-புதுக்குடியிருப்பு; 617B-புத்தளம் கிழக்கு; 616-சேனைக் குடியிருப்பு; 618A-தில்லையடி; 618-புத்தளம் தெற்கு; 617D-பழைய ஜும்ஆபள்ளிவாசல்; 617-புத்தளம் வடக்கு; 617E-பெரிய பள்ளிக்குடியிருப்பு; 618B-ரத்மல்யாய; 615B-தம்மன்னாகம; 615A-கல்லடி; 607C-போதிராஜபுர; 607A-அட்டவில்லு; 607-பாலாவி; 607D-பொத்துவில்லு; 607B-அட்டவில்லு மத்தி;

முந்தல் பிரதேச செயலக பிரிவு:- 601A-புழுதிவயல்; 601-விருதோடை; 608B-வீரபுர; 608A-வேலுசுமனபுர; 609-மதுரங்குளி; 599C-கனமூலை வடக்கு; 599-கடையாமட்டை; 601B-நல்லன்தளுவ; 601C-பாலச்சோலை; 599A-மூக்குத்தொடுவாவ; 599B-கந்ததொடுவாவ; 599D-கணமுல்ல தெற்கு; 609A-புபுதுகம; 598A-சமீரகம; 598B-பள்ளிவாசல்பாடு; 598C-பெருக்குவட்டான்; 598-கொத்தன் தீவு; 610A-மங்களஎலிய; 610B-நவதன்குளம்; 610-முந்தல்; 610D-குடியிருப்பு; 597-கட்டகடுவ; 597B-சின்னப்பாடு; 597A-பூனப்பிட்டி; 594A- ஆண்டிமுனை; 594-உடப்பு; 594B- உடப்பு; 593- புளிச்சாக்குளம்; 610C-கரதன்வில்லு; 593B- தாராகுடிவில்லு; 593A- அங்குணவில;

மஹகும்புக்கடவல பிரதேச செயலக பிரிவு:- 614C-கிவுல இல 4- II; 614D-தங்கஹவல; 614A-கிவுல இல 4 -I; 614B-கிவுல இளைஞர் முயற்சியாண்மை; 614F-கிவுல இல 1; 614E-கிவுலகொட விவசாயக் குடியேற்றம்; 613D-ரத்மல்கஸ்வெவ; 613E-தங்கஸ்வெவ; 613-கவயங்குளம்; 613A-ஜயராஜபுர; 611A-கருவலபெத்த;

613B-மஹகும்புக்கடவல; 613C-செம்புக்குழி; 658A-வல்பாலுவ; 658B-காக்குபாடியாவ; 612D-பூனவிட்டிய; 658-கராயக்கம; 612E-தலுவேகம; 612-மொஹொரிய; 611-பரனன்கட்டு; 611B-கருங்காளிச்சோலை; 611D-மகா செம்புக்குழி; 612C-மேற்கு கற்குளி; 612B-கிழக்கு கற்குளி; 612A-ஆண்டிகம;

ஆணமடுவ பிரதேச செயலக பிரிவு :- 649C-கோட்டுகச்சி குடியேற்றம் 2; 649B-கோட்டுகச்சி குடியேற்றம் 1; 614-மல்லன்குளம்; 649-கோட்டுகச்சி; 650D-பாளியாகம; 650B-ஊரியாவ; 650-கொயிலாடிகம; 651B-7 ஆம் கிராமம்; 652B-மஹஉஸ்வெவ தெற்கு; 652A-மஹஉஸ்வெவ வடக்கு; 652-ஆலங்குளம்; 651-மருங்கொட; 651A-லபுகல; 653-கரம்பேவ; 653A-தல்கஸ்வெவ; 653C-பெரியகுளம்; 650C-பரமாகந்தகம; 650A-தோணிகல; 657-வடத்த; 649A-விஹாரகம; 657A-சியபளாகஸ்ஹேன; 656-தட்டேவ; 656B-தம்மன்னாகம; 653D-பம்மன்னேகம; 655-கொத்தலகெமியாவ; 653B-கல்லேவ; 655A-தலாகொலவெவ; 656A-ஆணமடுவ; 656C-பெருமாகுத்து; 658C-திவுல்வெவ; 659-வடிகமங்காவ; 659A-தர்மபாலய; 659B-உப்பலாவத்தை; 661A-சங்கட்டிகுளம்; 661-முதலைக்குழி;

பள்ளம பிரதேச செயலக பிரிவு:- 591H- தேவால சந்தி; 591G-வில்பத்த கிழக்கு; 662C-சியம்பலாகஸ்வெவ; 662-நாகவில்லு; 662B-பெரியமடு; 662A-கம்மன்தலுவ; 591A- வில்பத்த மேற்கு; 591C- தாமரைக்குளம்; 662D-சேருகெலே; 663-கட்டுபொத்த; 663A-மதவாக்குளம்; 663B-வெட்டிய; 664C-நந்திமித்திபுரர; 664A-வெந்தகடுவ; 664-பள்ளம்; 664B-வத்துபொல; 665-புளியங்குளம்; 665A-தம்மன;

ஆரச்சிகட்டுவ பிரதேச செயலக பிரிவு:- 591- பத்துலுஓயா; 591F- மஹமாஎளிய; 591D- புருதகெலே; 591B-விஜயகட்டுபொத்த எலென் மெகொட; 592F- பஹல அத்தன்கனய; 591E- விஜயகட்டுபொத்த எலென் எகொட; 590-ஆனவிழுந்தாவ; 589A- சுருவில; 592C- இலக்கட்டு; 592D- பாங்குலாவ; 592A- இஹல அத்தன்கனய; 592B-அம்பகெலே; 587- வெலிபெலஸ்ஸ; 592- நல்லதரன்கட்டு; 582- கருக்குப்பனை; 585B- வைரங்கட்டு; 592E-செங்கல்ஓயா; 585- ஆரச்சிக்கட்டு மேற்கு; 585C- ஆரச்சிக்கட்டுகிழக்கு; 587A- பண்டாரஹேன; 586- அடிப்பல; 586A- அந்தனன்கட்டு; 572- குமாரக்கட்டு; 571- எலிவிட்டிய; 574B- திகன்வெவ; 585A- ராஜகதலுவ; 583- குசல; 584- கோட்டபிட்டிய; 573- பங்கதெனிய; 574- வீரகுமந்தலுவ; 574A- கருக்குழி; 574C- மூக்கன்தலுவ; 581A-தெமட்டபிட்டிய;

சிலாபம் பிரதேச செயலக பிரிவு:- 575A-குருசபாடுவ; 579B- தெதுரு ஓயா; 569B- மானுவன்கம மேற்கு; 569D-மானுவன்கம கிழக்கு; 569C- நரியாகம வடக்கு; 569A- பரப்பன்முல்ல; 570A- வீரபாண்டியான; 570- மஹவிலத்தவ; 570B- கனத்தவ; 569F- நரியாகம தெற்கு; 569E- ஊருடையான்தளுவ; 568A- திஸ்ஸோகம; 579A- திம்பில்ல; 579-வட்டக்கள்ளி; 575B-கரையோரம் தெற்கு; 575-கரையோரம் வடக்கு; 575C-எகொடவத்தை; 576-அழுத்வத்தை; 576A-அழுத்வத்தைதெற்கு; 580-ஈச்சம்பிட்டிய; 568-முன்னேஸ்வரம்; 567- தித்தகடை; 569-முகுனுவட்டவன; 549-கொக்காவில; 548A-புளியங்கடவர; 548-புஞ்சிவிலத்தவ; 550-கரவிட்டாகார மேற்கு; 550A-கரவிட்டாகார கிழக்கு; 550C-தம்பகெலே; 550B-வீரகெலேவத்த; 564-கரவிட்ட; 564B-முங்கன்தளுவ கிழக்கு; 564A-முங்கன்தளுவ மேற்கு; 565- இலிப்பதெனிய; 566A- சவரான; 566B- மைக்குளம்; 578A-பிட்டிபன கிழக்கு; 578C-மல்புர; 578B-பிட்டிபன வடக்கு; 578-பிட்டிபன தெற்கு; 577-கரையோரம்; 562A- வெலிஹேன; 566- மெரவல; 566C- இனிகொடவெல; 558A- இஹல ஒளிதளுவ; 558- மரதன்குளம்; 563-பஹல ஒளிதளுவ; 562- அம்பகந்தவில; 561- காக்காப்பள்ளி;

மாதம்பே பிரதேச செயலக பிரிவு:- 547C- அத்துவன; 547A- மஹகம வடக்கு; 547- மஹகம தெற்கு; 547B-கோன்கஸ்யாய; 555- பொன்னன்கன்னி; 556B- மணக்குளம்; 557A- தெமட்டபிட்டிய; 557C- தம்பகல்ல மேற்கு; 557- தம்பகல்ல; 557B- தம்பகல்லவத்த; 546A- மெதகம; 546B- பனிரெண்டாவ; 545A- ரத்மல் அகார; 545B-ரத்னகிரிய; 545- நான்கடவர; 546- குடா பிங்கிரிய; 557D- இந்திகஸ்வில; 556A- வாழஹேன; 560- பம்பல; 560A-பம்பல தெற்கு; 554A- ஹரீந்திரகம; 553- செம்புகட்டிய; 551- ஊரலிய; 551A- ஹீன்அகார; 544A- கச்சகடுவ; 544-கல்முருவ வடக்கு; 543- குடியிருப்பு; 552- கருக்குவட்டவன; 534D- எருன்வில; 554- கருக்குவ; 534C-கலஹிட்டியாவ; 537-மரக்கலகம; 534-இரட்டைக்குளம் வடக்கு; 534B-இரட்டைக்குளம் தெற்கு; 535A-எகொடயாகம; 535-பட்டியகம; 536-இஹலகம; 533-ஊரலியாகார; 533A-மெல்லவாகார; 541A-சுதுவெல்ல;

534A-பொத்துவில; 543A-பல்லகெலே; 542A-கல்முருவ தெற்கு; 542-ஹேனேபொல; 541-முகுனுவட்டவன; 540A-பூக்குளம்; 540-நெலும்பொக்குண; 537A-மஹபத்தேகம; 540B-தனிவெல்லேகம;

மஹவெவ பிரதேச செயலக பிரிவு:- 532-இரணவில மேற்கு; 532A-இரணவில கிழக்கு; 531A-தொடுவாவ வடக்கு; 531B-மெத தொடுவாவ; 531-தொடுவாவ தெற்கு; 530-மட்டகொட்டுவ; 528-பஹல மஹவெவ; 529A-அடப்பரகம; 522-இஹல குடாவெவ; 522C-புருதுவெல்ல; 522A-கல்அமுண; 520-மெதகொட; 521-ஹெவன; 520A-யட்டகலான; 517-முட்டிபெந்திவில; 518-இஹல வலஹபிட்டிய; 518A-மெதவலஹபிட்டிய; 522B-பஹல குடாவெவ; 529-மாளிகாவத்தை; 524A-மெத மஹவெவ; 528A-வீஹேன; 530A-மட்டகொட்டுவெல்ல; 530B-பருதெல்பொல; 524-இஹல மஹவெவ; 527-பஹல கொஸ்வாடிய; 527A-மெத கொஸ்வாடிய; 526-இஹல கொஸ்வாடிய; 519-பஹல வலஹபிட்டிய; 521A-பனன்கொட; 517A-சாகரகம; 518B-எகொடகொட; 519A-புஹுல்ஹேன; 525-ஹால்பன்வில கிழக்கு; 515A-மெத ஹத்தினிய; 525A-ஹால்பன்வில மேற்கு; 511-தல்வில; 511A-மோதரவெல்ல; 515-பஹல ஹத்தினிய; 512C-மாரவில வடக்கு; 514-இஹல ஹத்தினிய; 513A-மரந்த வடக்கு; 513B-மரந்த தெற்கு; 513C-ஹொரகொல்ல வடக்கு; 513-ஹொரகொல்ல தெற்கு; 512-மாரவில நகர்; 512B-மாரவில தெற்கு; 512A-மாரவில வெல்ல;

நாத்தாண்டி பிரதேச செயலக பிரிவு:- 508-பஹலநாத்தாண்டிய; 507A-மயிலாவ; 507-பிலாகட்டுமுல்ல; 505B-துன்கன்னாவ; 505A-மானிங்கல; 505-சந்தனன்கம; 506-இஹலதப்போவ; 506B-மெத தப்போவ; 506A-பஹல தப்போவ; 509-வீரஹேன கிழக்கு; 508A-இஹல நாத்தாண்டிய; 508B-மெத நாத்தாண்டிய; 509A-வீரஹேன மேற்கு; 510-முதுகட்டுவ வடக்கு; 510A-முதுகட்டுவ தெற்கு; 510B-முதுகட்டுவ கிழக்கு; 504B-பஹல மாவில; 504A-மெத மாவில; 504-இஹல மாவில; 497-பஹல கொட்டராமுல்ல; 501-பளுவெல்கால வடக்கு; 500A-கச்சிராவ; 501A-பளுவெல்கால தெற்கு; 500-நாரவில; 499A-குத்தெட்டியாவ; 499-யக்தெஸ்ஸாவ; 498-கொஸ்வத்த வடக்கு; 498A-மீகஹவெல; 498B-கொஸ்வத்த தெற்கு; 503A-மொரகெலே தெற்கு; 502A-மெதகொட்டராமுல்ல; 503-மொரகெலேவடக்கு; 502-இஹல கொட்டராமுல்ல; 497A-தும்மோதர கிழக்கு; 497B-தும்மோதர மேற்கு; 495C-நாகெலே; 495-இஹலகட்டுனேரிய; 496B-புளுகஹவெவ; 495D-நேபடகஹயாய; 494A-லங்சிகம; 494B-பஹல கட்டுனேரிய வடக்கு; 494-மெத பஹல கட்டுனேரிய; 494C-பஹல கட்டுனேரிய தெற்கு; 496-மெத கட்டுனேரிய; 496A-மீகஹவெவ; 495A-தெமட்டபிட்டிய; 495B-தம்மிக்ககம;

வென்னப்புவ பிரதேச செயலக பிரிவு:- 493A-கொலின்ஜாடிய மேற்கு; 493B-கொலின்ஜாடிய வடக்கு; 467C-உதாசிறிகம; 467B-சிறிகம்பல வடக்கு; 467-லுணுவில கிழக்கு; 467A-சிறிகம்பல தெற்கு; 467D-மெத லுணுவில; 467F-லுணுவிலமேற்கு; 491-வென்னப்புவ வடக்கு; 493-கொலின்ஜாடிய கிழக்கு; 493C-கொலின்ஜாடிய தெற்கு; 492C-உல்ஹிட்டியாவ மேற்கு; 492-உல்ஹிட்டியாவ வடக்கு; 492B-மெத உல்ஹிட்டியாவ; 491C-வென்னப்புவ மேற்கு; 491B-மெத வென்னப்புவ; 491D-வென்னப்புவ கிழக்கு; 467E-லுணுவில தெற்கு; 476-பண்டிருப்புவ வடக்கு; 476B-பண்டிருப்புவ மேற்கு; 491A-வென்னப்புவ தெற்கு; 492A-உல்ஹிட்டியாவ தெற்கு; 492D-கடவத்த; 489-தும்மலதெனிய மேற்கு; 489A-மெத தும்மலதெனிய; 490A-தும்மலதெனிய வடக்கு; 476A-பண்டிருப்புவ கிழக்கு; 490-தும்மலதெனிய கிழக்கு; 490B-தும்மலதெனிய தெற்கு; 486B-வெள்ளைமண்கரை; 486A-மெத நைனாமடம்; 485A-ஹனதொட்டுபல; 488A-பொரலஸ்ஸ மேற்கு; 488B-பொரலஸ்ஸ வடக்கு; 488-பொரலஸ்ஸ கிழக்கு; 488C-பொரலஸ்ஸ தெற்கு; 486-நைனாமடம் மேற்கு; 485-நைனாமடம் கிழக்கு; 487-மிரிசன்கொட்டுவ வடக்கு; 487A-மிரிசன்கொட்டுவ தெற்கு; 484A-போலவத்த; 483-ரங்கம்முல்ல; 481B-கம்மல; 484-அங்கம்பிட்டிய கிழக்கு; 484B-அங்கம்பிட்டிய மேற்கு; 481A-அலுத்தொட்ட; 481-சிந்தாத்திரிய; 482-வயிக்கால வடக்கு; 482A-வயிக்கால தெற்கு; 480A-போலான; 480-தம்பரவில; 482B-தோப்புதொட்ட;

தங்கொட்டுவ பிரதேச செயலக பிரிவு:- 466C-போத்தலேகம; 466-கிரிமெட்டியான கிழக்கு; 465-துலாவல; 464A-ஹுந்திராபொல; 464-பொத்துவட்டவன; 462-லிஹிரியாகம; 464C-கஹட்டவில கிழக்கு; 464B-கஹட்டவில மேற்கு; 466A-மெத கிரிமெட்டியான; 466D-கிரிமெட்டியான வடக்கு; 466F-கிரிமெட்டியான மேற்கு; 466E-கிரிமெட்டியான தெற்கு; 466B-பன்சல சந்தி; 468-ஹால்தண்டுவன வடக்கு; 463-மல்லவ; 470A-இஹல புஜ்ஜம்பொல;

470-பஹல புஜ்ஜம்பொல; 468C-ஹால்தண்டுவன மேற்கு; 468B-மெத ஹால்தண்டுவன; 475-கட்டுகெந்த கிழக்கு; 475B-மெத கட்டுகெந்த; 477-கோணவில வடக்கு; 477B-மெத கோணவில; 475A-கட்டுகெந்த மேற்கு; 474C-தங்கொட்டுவ மேற்கு; 474-தங்கொட்டுவ வடக்கு; 474D-இஹல தும்மலகொட்டுவ; 468A-ஹால்தண்டுவன தெற்கு; 469A-பஹலமொஹொட்டிமுல்ல; 469-இஹல மொஹொட்டிமுல்ல; 461-செந்திரியாமுல்ல; 460A-சிங்கக்குளி; 460-களுவச்சிமுல்ல; 471B-மொட்டேமுல்ல; 471-எட்டியாவல வடக்கு; 474E-பஹல தும்மலகொட்டுவ; 474B-தங்கொட்டுவ கிழக்கு; 474A-தங்கொட்டுவ தெற்கு; 477A-கோணவில தெற்கு; 473-கொடெல்ல; 473A-மோருக்குளி; 472-மெட்டிகொட்டுவ; 472A-தாமரைக்குளி; 471A-எட்டியாவல தெற்கு; 459A-ஜங்குராவெல; 459-யோகியான; 458-திக்வெல;

கிராம அலுவலர் பிரிவு – இலக்கமும் பெயரும்

அநுராதபுரம் மாவட்டம்

பதவிய பிரதேச செயலக பிரிவு:- 5-புத்தங்கல; 7-எலிகிம்புலாகல; 9-அபயபுர; 8-மைத்திரிபுர; 6-பராக்கிரமபுர; 4-கண்டம்பீ; 1-பிசோகொட்டுவ; 3-சுதர்ஷனகம; 15-பாலயாவெவ; 12-மஹசென்புர; 11-ஊரேவ; 10-கும்புக்வெவ; 13-றுவன்புர; 14-போகஹவெவ; 2-பதவிய;

கெபித்திகொல்லாவை பிரதேச செயலக பிரிவு:- 27-ஹல்மில்லவெட்டிய; 28-கணுகஹவெவ; 35-ஹேரத் ஹல்மில்லேவ; 37-பெல்லன்கடவல; 38-புஞ்சிமுதாகம; 41-வாஹல்கட டி-6; 40-வாஹல்கட டி-5; 39-வாஹல்கட டி-4; 36-கஹட்டகொல்லேவ; 34-தம்மென்னாவ; 26-குஞ்சுட்டுவ; 30-கலவெவ; 33-தித்தகோனேவ; 32-குருலுகம; 22-சிங்கள எட்டவீரவெவ; 29-ஈத்தல்வித்தவெவ; 25-கோனுமெரியாவ; 18-கெபித்திகொல்லேவ; 23-இஹல உஸ்கொல்லேவ; 24-அய்யதிகேவெவ; 31-பண்டார உல்பத்த; 21-கிரிகெட்டுவெவ; 19-கோனுஹத்தெனாவ; 17-திம்பிரிவெவ; 16-ஹந்தகல கிரிமெட்டியாவ; 20-வத்தேவெவ;

மதவாச்சி பிரதேச செயலக பிரிவு:- 43-பிரபோதகம; 45-பரண ஹல்மில்லேவ; 53-லோலுகஸ்வெவ; 44-புஹுுதிவுல; 54-ஹிரல்லுகம; 55-எத்தாகட; 56-எட்டவீரகொல்லேவ; 52-கடவத் ரம்பேவ; 46-மஹகும்புக்கொல்லேவ; 42-கிடவரங்குளம்; 48-ஆனேகட்டிய; 49-பெரியகுளம்; 47-பூனேவ; 58-இசின்பெஸ்ஸகம; 57-மஹதிவுல்வெவ; 73-கிடாகலேகம; 74-மொரகொட; 75-முவஎட்டகம; 72-கிரிகல்வெவ; 71-அகுநொச்சிய; 59-எக்கிரிகந்த; 61-புகையிரத நகரம்; 60-கடவத்கம; 51-குடாகும்புக்கொல்லேவ; 50-யக்காவெவ; 63-தம்மென்னா எலவக்க; 62-புல்எலிய; 64-விறால்முறிப்புவ; 65-வல்பொல; 66-கட்டுவெல; 67-மேற்கு மதவாச்சி; 68-கிழக்கு மதவாச்சி; 69-கனதரா திவுல்வெவ; 70-ஹெலம்பகஸ்வெவ; 78-சங்கிலி கனதராவ; 77-லிந்தவெவ; 76-கரம்பன்குளம்;

மஹவிலச்சி பிரதேச செயலக பிரிவு:- 367-தெமட்டமல்கம; 366-தந்திரிமலை; 368-நெளும்வில; 369-சந்தம்மல்எலிய; 372-துப்பிட்டியாவ; 370-எத்தத்கல்ல; 363-ரன்தூவ; 364-பளுகஸ்வெவ; 365-மன்னார் சந்தி; 360-குடாவிலச்சிய; 359-மஹவிலச்சிய; 362-பேமடுவ; 361-கிரல்பெட்டியாவ; 371-நவோதாகம; 358-ஒயாமடுவ; 357-ஹெலம்பவெவ; 356-துனுமடலாவ;

நுவரகம்பலாத்த மத்தி பிரதேச செயலக பிரிவு:- 306-ஹெலம்பகஸ்வெவ; 308-அசிறிக்கம; 309-கம்பிரிகஸ்வெவ; 307-அளுத்கம; 305-கல்பொத்தேகம; 288-மஹஎஹட்டுவெவ; 287-மானின்கமுவ; 286-எலயாபத்துவ; 289-திகனேகம; 303-கரம்பேவ; 304-கல்கடவல; 310-பூவரசன்குளம்; 312-பானியன்கடவல; 311-பரசன்கஸ்வெவ; 313-மான்கடவல; 314-சாலியபுர; 301-அஷோக்காராமய; 300-பெருமியன்குளம்; 302-கட்டுகெலியாவ; 290-பூசியன்குளம்; 284-மஹமான்கடவல; 285-இலன்தகஹவெவ; 291-விஹாரகல்லஞ்சிய; 292-விஹாரபாலுகம;

295A-தேவாநம்பியதிஸ்ஸபுர; 294-அபயவெவ; 298-பேதிஸ்புர; 319-பண்டாரபுளியங்குளம்; 315-ஜயந்திகிராமம்; 316-தெப்பன்குளம்; 317-தன்னாயன்குளம்; 318-சாலிய மாவத்த; 299-புனித நகர்; 295-திசாவெவ; 297-வெஸ்ஸகிரிய; 296-இசுறுமுனிய; 293-பண்டுலகம; 282-பஹலகம; 283-மஹபுலன்குளம்; 281-உளுக்குளம்;

ரம்பாவ பிரதேச செயலக பிரிவு:- 105-கோழிபெந்தெவ; 104-மெதகம; 116-கதுருகஸ்தமன; 107-சியாம்பளாகஸ்வெவ; 106-கட்டுகெலியாவ; 110-மஹகனதராவ வலதுகரை கண்டம் 5; 111-சங்கிலிகனதராவ; 103-திவியாஉடபெந்தவெவ; 84-தல்கஹவெவ; 85-கல்கந்தேகம; 86-பாலஹொரந்தவெவ; 81-பிஹிம்பியகொல்லேவ; 79-கல்வீரகொல்லேவ; 80-அம்பகஹவெவ; 83-தாமரஹல்மில்லேவ; 82-வேவெல்கெட்டிய; 87-இஹல கொலன்கஸ்வெவ; 91-கோனகும்புக்வெவ; 97-கேதேவ; 89-கல்லஞ்சிய; 92-கோனேவ; 102-இக்கிறிகொல்லேவ; 108-வஹமல்கொல்லேவ; 109-மஹகனதராவ வலதுகரை கண்டம் 3; 99-பள்ளன்குளம்; 114-மஹவெவ; 115-பண்டுகாபயபுர; 112-காட்டுப்புளியங்குளம்; 113-சந்தமல்கம; 100-ரம்பேவ; 101-நபடகஸ்வெவ; 93-மஹகனதராவ வலது கரைகண்டம் 2; 98-கபிரிக்கம; 90-பீனகம; 88-மீமல்வெவ; 95-ரொட்டவெவ; 96-குடாகம; 94-மஹகனதராவ வலது கரை கண்டம் 1;

கஹட்டகஸ்திகிலிய பிரதேச செயலக பிரிவு:- 226-கிரிகல்லேவ; 225-ரத்மல்கஹவெவ; 207-இஹல குடாபட்டிய; 222-கும்புக்வெவ; 224-பாலிஷ்பொத்தான; 223-கொனுமெரூவெவ; 234-துறுக்குராகம; 233-மஹகிரிப்பேவ; 235-மஹ கல்கந்தேகம; 206-தாச்சிஹல்மில்லேவ; 208-மஹஹம்மில்லேவ; 209-கும்புக்கொல்லாவ; 210-படரெல்லாவ; 205-சம்பத்கம; 217-தல்அத்தேவ; 221-மஹவெவ; 231-கஹட்டகஸ்திகிலிய கிழக்கு; 232-கஹட்டகஸ்திகிலியமேற்கு; 201-கொக்மடுவ; 202-மொறகஹவெல; 204-சமாதிகம; 203-மெகிச்சாவ; 196-ரம்பத்வில; 198-பேத்கேவ; 230-மஹ மெஸ்ஸலாவ; 220-கொஹொம்பகஸ்கட; 216-கோன்வெவ; 213-அம்பகஹவெவ; 211-பன்வெல்ல; 212-கும்புக்வெவ; 214-ரிக்கன்பொத்தான; 219-புஞ்சி ஹல்மில்லேவ; 218-வெலிகொல்லேவ; 215-திவுல்வெவ; 229-திகன்ஹல்மில்லேவ; 227-கெலேநிக்கவெவ; 228-நெலூகொல்லாகட; 197-எல்லவேவ; 200-நெகுடுனுவெவ; 199-கனதரா ரத்மலே;

ஹொரவ்பொத்தானை பிரதேச செயலக பிரிவு:- 145-வாஹல்கட டி-2; 144-வாஹல்கட டி-1; 146-மரதன்மடுவ; 141-பஹல திவுல்வெவ; 139-வீரசோலை; 138-ஆனஒலொன்தேவ; 140-கப்புகொல்லேவ; 143-வாகொல்லாகட; 142-துட்டுவெவ; 135-மொறவெவ; 137-தவலங்ஹல்மில்லேவ; 123-திம்பிரிஅத்தாவல; 121-நிக்கவெவ; 120-வெலிமுவபொத்தான; 129-கிவ்லேகட; 134-புஹுலேவெவ; 147-ரத்மலே; 148-வெலங்கஹஉல்பத்த; 133-மரதன்கடவல; 128-ஹொரொவ்பொத்தான; 130-மதவாச்சி சந்தி; 122-முக்கரவெவ; 119-இஹல அங்குனச்சிய; 118-ரஸ்னக்கவெவ; 117-சிங்ஹல வலஹவித்தவெவ; 124-கம்மஹேகேவெவ; 127-மொரகேவ; 131-நானுமில்லேவ; 136-திரப்பன்கடவல; 149-பறங்கியாவாடிய; 152-நபடவெவ; 150-புளியன்கடவல; 132-விலேவெவ; 126-வடிகவெவ; 125-கல்பே; 153-தேகெத்திபொத்தான; 154-தெமட்டவெவ; 151-தியதித்தவெவ;

கலென்பிந்துனுவெவ பிரதேச செயலக பிரிவு:- 156-கோன்வெவ; 178-எல்லவெவ; 168-கட்டாரன்புர; 165-துட்டுவெவ; 167-பெரெட்டுபலகம; 169-கொக்காவெவ குடியிருப்பு; 166-துட்டுவெவ பரணகம; 180-21 குடியிருப்புகிழக்கு; 179-21 குடியிருப்பு மேற்கு; 158-உல்பத்கம; 155-உபுல்தெனிய; 157-ஹிம்புட்டுகொல்லேவ; 159-மயிலகஸ்வெவ; 163-இஹலகம; 162-கலென்பிந்துனுவெவ; 173-கருவலகஸ்வெவ; 170-பலுகொல்லாகம; 171-அளுத்திவுல்வெவ; 172-கெட்டலாவ; 176-ஹுருளுநிக்கவெவ கண்டம் 04; 164-இலுக்பொடயாகம; 161-குடாகலென்பிந்துனுவெவ; 160-தம்மென்னாகம; 182-சிவலாகுளம்; 190-கோமரன்கல்ல கண்டம் 06; 177-ஹுருளு நிக்கவெவ கண்டம் 03; 175-கும்புக்வெவ; 174-ஜனசிறிகம; 194-குருநாகல் குடியிருப்பு; 195-நுவரகம் குடியிருப்பு; 189-ஹுருளு ஜயபுர; 191-சுனந்தமாவத்த; 183-கல்வடுவாகம; 181-முரியாகடவல; 187-இஹல கல்குளம்; 188-ஹுருளு மீகஹபட்டிய; 193-நுவரஎலி குடியிருப்பு; 192-படிகாரமடுவ; 186-யகல்ல; 184-மானன்கட்டிய; 185-வன்னம்குளம்;

மிஹிந்தலை பிரதேச செயலக பிரிவு:- 588-உக்குலங்குளம்; 585-மஹகனதராவ இடதுகரை கண்டம் 3; 584-மஹகனதராவ இடதுகரை கண்டம் 2; 583-மஹகனதராவ இடதுகரை கண்டம் 1; 586-மரதன்குளம்; 587-தொரமடலாவ; 573-குஞ்சிக்குளம்; 572-ஹேனவத்த; 571-நுவரவெவ; 574-குருந்தன்குளம்; 575-கன்னட்டிய;

577-மிஹிந்தலை; 578-றுவன்கம; 579-நாமல்வெவ; 582-போகஹயாய; 564-பொத்தான; 566-சீப்புக்குளம்; 567-தம்மென்னாவ; 568-கசமடுவ; 569-கனதரா கட்டுகெலியாவ; 570-கட்டம்புவாகம; 576-கஹபத்விலகம; 565-இஹலகம; 581-மரதன்கல்ல; 580-வெல்லாரகம;

நுவரகம்பலாத்த கிழக்கு பிரதேச செயலக பிரிவு:- 250-நுவரவெவ; 248-கட்டம் 01 பகுதி I; 279-மஹகலத்தேவ; 280-தரியன்குளம்; 278-நெளுன்கன்னிய; 277-மஹநெளும்குளம்; 276-கீரிக்குளம்; 241-தம்மென்னாபுர; 239-வன்னிதம்மென்னாவ; 240-தம்மென்னாகுளம்; 249-கட்டம்1 பகுதி II; 253-கட்டம் 2 பகுதி III; 252-கட்டம் 2 பகுதி II; 258-பொத்தானேகம; 257-கட்டம் 3 பகுதி III; 251-கட்டம் 2 பகுதி I; 254-கட்டம் 2 பகுதி IV; 245-வன்னியன்குளம் IV; 246-வன்னியன்குளம் V; 247-வன்னியன்குளம் VI; 238-ஞானிக்குளம்; 275-கவரக்குளம்; 237-மஹபாலாடிகுளம்; 255-கட்டம் 3 பகுதி I; 256-கட்டம் 3 பகுதி II; 244-வன்னியன்குளம் பகுதி III; 242-வன்னியன்குளம் பகுதி I; 243-வன்னியன்குளம் பகுதி II; 236-சுச்சரித்தகம;

நாச்சதுவ பிரதேச செயலக பிரிவு:- 262-கிம்புலாகட; 259-சிராவஸ்த்திபுர; 265-குடாநெளுபேவ; 260-சிராவஸ்த்திவத்த; 261-அளுத்வெவ; 263-ஆமனே; 266-மஹநெளுபேவ; 264-திவுல்வெவ; 271-ஹிதோகம; 267-பாவக்குளம்; 274-வடக்கு களுவில; 273-மடவலகம; 535-நாச்சாதூவ; 536-நாச்சாதூவ நகரம்; 538-பலயாகுளம்; 272-சுஹதகம; 270-துருவில; 268-களுஆராச்சியாகம; 269-பகலவெவ;

நொச்சியாகம பிரதேச செயலக பிரிவு:- 320-குக்குல்கட்டுவ; 321-இட்டிக்குளம்; 322-ரனோராவ; 323-மஹலிந்தவெவ; 324-போகஹவெவ; 325-அம்பகஹவெவ; 326-எஹெட்டுவாகம; 332-தல்கஸ்வெவ; 327-ஹுனுவிலகம; 355-ஹொருவல; 331-லிந்தவெவ; 333-குசும்புர; 337-முதித்தாகம; 338-ரலபனாவகம; 340-அடம்பனே; 341-அந்தரவெவ; 339-ரலபனாவ குடியிருப்பு; 334-நொச்சியாகம; 336-துனுதம்புவெவ; 328-திம்பிரிவெவ; 329-கட்டுபத்வெவ; 330-பஹல மாரகஹவெவ; 349-நெலவகம; 350-பஹல ஹல்மில்லேவ; 335-ஹல்மில்லகுளம்; 345-துனுபொத்தகம; 346-தொம்பவலகம; 342-பஹமுனேகம; 343-நாவற்குளம்; 344-காலதிவுல்வெவ; 347-ஜயகம; 348-அமுணுகொலே; 352-மிஹிரிபுர; 351-பஹல கெடிதோக்குவ; 353-ரன்கெத்கம; 354-ஒத்தப்புவ;

ராஜாங்கணை பிரதேச செயலக பிரிவு:- 456-ராஜாங்கனய கண்டம் 18; 458-இளைஞர் விவசாய பண்ணை; 455-வேரகல; 454-ராஜாங்கனய கண்டம் 12; 452-ராஜாங்கனய கண்டம் 9; 453-விஜயபுர; 457-அதிகாரிபுர; 451-கெமுனுபுர; 450-அலிவங்குவ; 449-தும்புல்லேகம; 447-ரந்தெனிகம; 445-ராஜாங்கனய கண்டம் 4; 444-ராஜாங்கனய கண்டம் 3; 443-ராஜாங்கனய கண்டம் 2; 446-திஸ்ஸபுர; 442-5 மைல்கல்; 448-அங்கமுவ; 441-4 ½ மைல்கல்; 440-சிறிமாபுர; 439-பன்தியாவ; 438-களுந்தேகம;

தம்புத்தேகம பிரதேச செயலக பிரிவு:- 431-கோன்கொல்லேவ; 433-கெலேகம; 432-பஹலகம; 434-சோலம; 435-மஹ பெல்லன்கடவல; 430-ஏரியகம; 436-தெல்னேகம; 437-குடா பெல்லன்கடவல; 425-கோன்வெவ; 423-ஜயசிறிகம; 422-லுனுவெவ; 426-வெஹெரகல; 424-தம்மென்னாகம; 421-நல்லச்சிய; 429-கல்விஹாரவெவ; 427-தெல்ஹிரியாவ; 419-இக்கிரிவெவ; 420-முசல்பிட்டிய; 418-தம்புத்தேகம; 428-திஸ்பனேபுர; 415-மக்குலேவ; 417-தம்மென்னாவ; 416-முதுன்கொட; 413-ஹெலம்பவெவ; 412-ஹுரிகஸ்வெவ; 414-வெலியாவ;

தலாவ பிரதேச செயலக பிரிவு:- 408-தலதாபுர; 407-பஹல தலாவ; 405-மொரகொட; 410-கும்புக்கஹவெவ; 409-நவ ஹங்குரன்கெத்த; 411-ஹிரிகொல்லேகம; 406-கரகஹவெவ; 404-இஹல தலாவ; 401-ஹிங்குருவெவ; 402-கொரக்கஹவெவ; 403-குருந்துவெவ; 400-மீகஸ்ஸேகம; 398-கிரலோகம; 389-கந்துருகஸ்வெவ; 391-பளுகஸ்வெவ; 399-கெட்டகாலே; 396-ரஜ்ஜல்லேகம; 388-எலியதிவுல்வெவ; 390-இஹல சியம்பலேவ; 373-எப்பாவெல; 377-மாவத்தவெவ; 376-நல்லமுதாவ; 381-மெதகம; 375-கிரிஅமுனுகொலே; 374-கடிகாவ; 392-மெடியாவ; 387-கட்டியாவ கண்டம் 2; 394-கல்வடுவாகம; 395-இஹல ஹல்மில்லேவ; 397-அதிராணிகம; 385-கட்டியாவ கண்டம் 10; 384-கட்டியாவ கண்டம் 9; 386-கட்டியாவ கண்டம் 1; 393-எந்தகல; 380-கெலேசியம்பலேவ; 378-கல்மடுவ; 382-இஹலகம; 379-கெலேதிவுல்வெவ; 383-கட்டியாவ கண்டம் 6;

திரப்பணை பிரதேச செயலக பிரிவு:- 527-கருவலகஸ்வெவ; 526-கல்குளம்; 528-ஞானிக்குளம்; 529-பெரிமியன்குளம்; 521-வன்னம்குளம்; 520-உட்டிமடுவ; 525-தெமட்டவெவ; 524-பயிரிமடுவ; 530-குட்டிக்குளம்; 531-புளியங்குளம்; 522-மாவத்தவெவ; 523-பெரியகுளம்; 552-எத்துன்கம தெற்கு; 553-மீவெல்லாவ; 551-எத்துன்கம வடக்கு; 534-அளுத் புஞ்சிகுளம்; 549-வன்னம்மடுவ; 532-திரப்பனே கடைவீதி; 533-திரப்பனேகம; 550-செம்புக்குளம்; 539-வெல்லமுதாவ; 537-செலெஸ்திமடுவ; 547-இதிகஹவெவ; 554-பயின்டிகுளம்; 562-வலகம்பாஹுவ; 540-மஹகனுமுல்ல; 548-ஆலிஸ்தான; 563-தயாகம; 561-வனமல் உயன; 541-மானக்குளம்; 542-பேதிஸ் ரம்பேவ; 546-கட்டமுறிச்சான; 556-கதுபாகம; 555-லபுனோறுவ; 557-பஹல அம்பதலே; 545-இஹல அம்பதலே; 543-அலகொல்லேவ; 544-முரியாகடவல; 558-அமுனுச்சிய; 559-சந்தபாகம; 560-ஊத்துபிட்டிய;

கெக்கிராவை பிரதேச செயலக பிரிவு:- 605-நாவற்குளம்; 606-மொரகொட; 608-மஹதிவுல்வெவ; 607-கீரியகஸ்வெவ; 616-இஹல புளியங்குளம்; 615-கெலேபுளியங்குளம்; 617-மரதன்கடவல; 614-தோரவெவ; 613-மாமிணியாவ; 611-மாமினியா ரம்பேவ; 610-கனேவல்பொல; 609-ஹீனுனக்கிரியாவ; 632-எம்புல்கஸ்வெவ; 618-ஒலுகரந்த; 612-கொல்லன்குட்டிகம; 619-முடபெருமாகம; 621-இஹலகம; 622-சாஸ்த்திரவெல்லிய; 620-புகையிரத நகரம்; 627-மரதன்கடவல வீதி; 631-மல்தெனிபுர; 630-மான்கடவல; 633-மெதவெவ; 634-பொத்தானேகம; 629-குடா கெக்கிராவ; 628-கெக்கிராவ நகரம்; 626-மலவ; 625-நீகினியாவ; 624-மயிலகஸ்வெவ; 623-கருக்கன்குளம்; 638-ஒலொம்பேவ; 637-மஹ கெக்கிராவ; 635-கும்புக்வெவ; 636-ரத்மல்லேவ; 640-மெதகம; 639-கொரசகல்ல; 643-உணகொல்லேவ; 644-ஹோராபொல; 657-தம்பேவட்டன; 656-உந்துருவ; 645-நிதிகம; 641-மஹஎலகமுவ; 642-பல்லேஹிங்குர; 649-நெல்பேகம; 647-முருங்காஹிட்டிகந்த; 646-பராவில; 655-பண்டாரபொத்தான; 648-கொட்டாகல; 650-மடாட்டுகம; 654-துனுமடலாவ; 653-கண்டலம மேற்கு; 652-கித்துல்ஹிட்டியாவ; 651-கண்டலம கிழக்கு;

பலுகஸ்வெவ பிரதேச செயலக பிரிவு:- 600-மைத்திரிகம; 599-மஹரம்பாவெவ; 598-மடவல; 597-எப்பாவல; 604-கலபிட்டகல; 596-கும்புக்வெவ; 602-சேனாதிரியாகம; 603-ஹொரிவில; 601-பளுகஸ்வெவ; 595-குடா ரம்பாவெவ; 589-ஹபரண; 594-தெமுன்னேவ; 593-கேலேவ; 592-வாயாஉல்பத்த; 591-ஹிரிவடுன்ன; 590-காசியப்பகம;

இப்பலோகம பிரதேச செயலக பிரிவு:- 500-திக்வெவசேனாபுர; 512-கலகெதரகம; 504-சேனபுரகம; 499-மஹஇலுப்பல்லம; 509-கோனபத்திரா; 498-சங்கட்டேவ; 510-கடியன்கல்ல; 501-இப்பலோகம; 502-மானேவ; 518-ஹீனுக்வேகம; 517-தம்பெலெஸ்ஸாகம; 519-இஹலகாகம; 514-குஞ்சிக்குளம்; 515-ஹிரிபிட்டியாகம; 506-அஸ்வெத்தும; 503-கன்திரியாகம; 507-கல்வங்குவ; 511-வேதினிகம; 505-நாராங்கல்லேகம; 508-கல்லஞ்சியகம; 513-அளுத் தம்பேவட்டன; 497-காகம 5 கால்வாய்; 496-காகம 2 கால்வாய்; 495-ஏக்கர் 500; 492-அமுனுவெட்டிய; 516-புளியங்குளம்; 493-விஜிதபுர; 494-அமனக்கட்டுவ; 490-கலாவெவ; 491-குசலானகம; 489-பளுகஸ்வெவ விவசாயப்பண்னை; 488-வளவ்வேகம;

கல்னேவ பிரதேச செயலக பிரிவு:- 487A-நாமல்கமுவ; 486-ஓபடயாகம; 484-ஒட்டுனுபெலதிகம; 481-கருவலகஸ்வெவ; 482-உஸ்கல ஹல்மில்லேவ; 478-ஹெலபொதுகம; 470-கத்தரகம; 479-புல்நேவ; 480-தொரணேகம; 483-மிதல்லேவ; 485-இஹல கலங்குட்டிய; 487-பஹல கலங்குட்டிய; 468-சியம்பலேவ; 469-லோலுகஸ்வெவ; 471-பிட்டியாய; 472-கல்நேவகம; 477-கல்நெவ நகரம்; 475-மல்பலிகல; 476-ஹந்துன்கம; 473-முஸ்நவ; 466-மதவாச்சி; 467-கும்புக்வெவ; 465-கல்லஞ்சிய; 462-நேகம; 461-வெருன்குளம்; 474-வலஸ்வெவ; 459-கந்தேகம; 460-கந்துலேகம; 464-கந்துலுகமுவ; 463-சியம்பலன்கமுவ தெற்கு;

பலாகல பிரதேச செயலக பிரிவு:- 688-நெல்லியகம; 687-பலலுவெவ 2; 686-பலலுவெவ 1; 689-பஹலகம; 690-கரவிலகல; 691-கம்சபா ஹல்மில்லேவ; 692-கோனதெனியாகம; 678-மீவெவ; 667-அம்பகஸ்வெவ; 666-வம்பட்டுவெவ; 679-ஹிங்குறுவெவ; 677-கிரிந்திவத்த; 680-அளுத் கல்கிரியாகம; 681-தானியகம; 685-உதுராவ ஹல்மில்லவெவ; 683-கட்டுகெலியாவ; 684-அளுத் கடாட்டுகம; 662-ரணவ; 663-ஹிங்குருவெல்பிட்டிய; 659-ஆனகட்டாவெவ; 658-கிரானேகம; 661-தம்புலுஹல்மில்லேவ; 660-நாராங்கஸ்வெவ; 682-உல்பத்தகம;

675-எல்லவெவ; 670-ஆண்டியாகல; 665-மானேறுவ; 664-இப்புல்வெஹெர; 671-கம்பிரிகஸ்வெவ; 669-பறவஹகம; 668-கலுகல; 674-பெல்பெந்தியாவ; 676-மொரொத்தேகம; 672-தெமட்டகொல்லாகம; 673-புதுகேஹின்ன;

கிராம அலுவலர் பிரிவு – இலக்கமும் பெயரும்

பொலநறுவை மாவட்டம்

ஹிங்குரக்கொடை பிரதேச செயலக பிரிவு:- 31-சிங்ஹகம; 32-கல்ஓயா; 34-ரொட்ட வெவ; 33-ரத்மலை; 35-பலுவத்தன; 63-யோத கால்வாய்; 61-யட்டியல்பத்தான; 62-ரண்கொத்கம; 73-சிறிகெத; 72-குமாரகம; 80-சாமபுர; 68-கிம்புலாவல; 67-உல்பத்வெவ; 60-மினிஹிரிகம; 29-மொரகஸ்வெவ; 30-மஹசென்கம; 58-பத்கம்பத்துவ; 57-சமகிபுர; 56-மின்னேரியா; 65-பாசியாவெவ; 64-ஏக்கர் 70; 76-ஆர். பி 01; 75-புலதிசிகம; 77-உல்கட்டுபொத; 79-போபுர; 78-ஜயபுர; 71-ஹிங்குரகபண்டாரகம; 69-ஹிங்குரக; 70-ஹத்தமுன; 74-ஹிங்குரக்கொட; 66-புபுல; 38-ரஜ எல; 37-ரஜ எலகம; 59-முவன்பெலெஸ்ஸ; 54-சி.பி. புர; 36-கிரிதலை; 39-கிரிதலை புராணகம; 40-கிரிதலைக் கொலனி; 43-ஹேன்கொலவெல; 48-ஜயந்திபுர; 51-உனகலாவெஹெரமேற்கு; 52-உனகலாவெஹெர கிழக்கு; 53-சந்தனபொக்குன; 49-நாகபொக்குன;

50-யாய 12 பெதெச; 47-சேதியகிரிகம; 44-வீரகம; 45-யாய 05 பெதெச; 42-விஜயராஜவெவ; 41-அக்போபுர; 55-கட்டுகெலியாவ; 46-சுதுகந்த நிகவெவ; 46A-தம்பலவெவ;

மெதிரிகிரிய பிரதேச செயலக பிரிவு:- 97-வெடிகச்சிய; 105-ஜயதுகம; 104-எகமுதுகம; 121-மீகஸ்வெவ; 122-பல்லியகொடெல்ல; 120-வடிகவெவ; 106-செனரத்புர; 98-எட்டம்பஒய; 92-கவுடுலுவெவ (ரளபனாவ); 95-மெணிக்சொரொவ்வ; 113-பிசோபண்டார; 114-திஸ்ஸபுர; 94-அபயபுரகம; 93-நவநகரய; 96-திக்கல்புர; 99-வேதேஹபுர; 100-பிசோபண்டாரகம; 103-அம்பகஸ்வெவ; 102-ஜயகம்புர; 101-நாகரபுர; 107-குமுதுபுர; 110-தம்சோபுர; 112-அலுத்வெவ; 111-தலாகொலவெவ; 109-இஹலகம; 108-விஜயபுர; 89-பிசோஉயன; 88-தியசென்புர; 86-கஜபாபுர; 91-கவுடுலுகம; 115-மண்டலகிரிய; 87-மெதிரிகிரிய; 83-விஹாரகம; 84-திவுலன்கடவல; 82-நெலும் பொக்குன; 116-திஸ்ஸஅமுன; 118-குசும்பொகுன; 119-விஜயராஜபுர; 85-பெரகும்புர; 90-கஹம்பிலியாவ; 123-அக்பார்புர; 125-சன்சுன்கம; 124-வெஹெரகல; 117-மஹசென்புர; 81-யுதகனாவ;

லங்காபுர பிரதேச செயலக பிரிவு:- 149-வெலிகால்வாய்; 150-மஹகிரிமெட்டிய; 151-புத்தயாய; 137-சுங்காவில; 138-ஜயபிம; 136A-ஜயபுர; 136-நெலும்புர; 139-பட்டுனுகம; 152-முனிசிறிகம; 148-பன்சல்கொடெல்ல; 147-கல்அமுன; 146-ஹிங்குரக்தமன; 145-கெமுனுபுர; 144-சேனானாயக்கபுர; 143-தெபரெல்ல; 141-சோமபுர; 140-அபயபுர; 134-சங்கபோதிகம; 135-புலதிஸ்கம; 142-கேகலுகம; 126-தல்பொத்த; 127-பௌத்தார்த்த கம; 128-லங்காபுர; 130-ரிபாய்புர; 133-அல்ஹிலாலபுர; 132-தம்பால; 131-ஓனேகம முஸ்லிம் கம; 129-வீரபுர;

வெலிகந்த பிரதேச செயலக பிரிவு:- 286-சிங்ஹபுர; 283-கந்தகடுவ; 267-கட்டுவன்வில மேற்கு; 268-கட்டுவன்வில கிழக்கு; 284-குடாபொக்குன; 285-முத்துவெல்ல; 282-மஹிந்தாகம; 279-மகுல்பொக்குன; 276-ருஹுனுகெத்த; 270-மல்வில; 266-நவ சேனபுர; 264-முத்துகல; 265-அலங்சிபொதான; 269-மதுரங்கல; 271-மலிந்த; 272-சந்துன்பிட்டிய; 277-சுசிரிகம; 280-மொணரதென்ன; 278-வெலிகந்த; 281-கடவத்மடுவ; 275-போஅத்த; 274-மெணிக்வெல; 261-செவனபிட்டிய; 262-மஹவெவ; 263-கரபொல; 260-கினிதமன; 273-பொரவெவ; 259-நெலும்வெவ; 258-ரிதீபொக்குன; 287-அலுத்வெவ;

திம்புலாகல பிரதேச செயலக பிரிவு:- 207-மனம்பிட்டி; 208-மனம்பிட்டி கிழக்கு; 210-தலுகான; 209-குடாவெவ; 256-மெதகம; 257-ஜயபுர; 254-விஜயபாபுர; 253-வெஹெரகம; 212-மில்லான; 211-திம்புலாகல; 221-யக்குரே;

225-தமனேவெவ; 222-பிஹிடிவெவ; 223-பஹல யக்குரே; 214-மகுல்தமன; 213-பெலேடியாவ; 251-மஹஉல்பத்த; 252-போகஸ்வெவ; 247-ரத்மல்தென்ன; 248-யாய 5 அரலகங்வில; 255-கோமதியாய; 241-அருணபுர; 245-அரலகங்வில கிழக்கு; 246-அரலகங்வில மேற்கு; 250-விராண; 249-பிம்பொக்குன; 215-பஹலஎல்லேவெவ; 217-கலுகெலே; 226-நவகஹஎல; 224-நுவரகல; 219-பதனாகல; 216-எல்லேவெவ; 218-இஹல எல்லேவெவ; 220-மஹதமன; 238-பிம்புரத்தாவ மேற்கு; 242-திவுல்தமன; 244-நிதந்வெல; 243-இஹலவெவ; 236-பிம்புரத்தாவ கிழக்கு; 237-அலுத் ஓயா; 234-வெஹரகல; 235-வராப்பிட்டிய; 233-கல்எலிய; 232-வீரலந்த; 231-சந்தகலதென்ன; 229-உல்பத்வெவ; 239-அலவாகும்புர; 240-கந்தேகம; 227-கனிச்சாகல; 228-கெக்குலவெல; 230-மல்தெனிய; 294-மீவதபுர; 297-ரன்கெத்கம; 298-முதுன்கம; 299-சிரிபுர; 300-செலசும்கம;

தமண்கடுவ பிரதேச செயலக பிரிவு:- 206-சாந்திபுர; 204-சிங்கபுர; 203-விஜயபாஹுபுர; 205-உணகலாவெஹெரதெற்கு; 198-லக்ஷ உயன; 200-சேவாகம; 201-வெவேதென்ன; 202-மொணரதென்ன; 191-தமன கெமுனுபுர; 190-காலிங்க கால்வாய்; 195-ஓனேகம; 194-சிங்கராஜபுர; 193-புதூர்; 197-மெதமலுவ; 196-விஜயராஜபுர; 175-பலுகஸ்தமன 3 கால்வாய்; 174-பலுகஸ்தமன 2 கால்வாய்; 173-பலுகஸ்தமன 1 கால்வாய்; 177-பலுகஸ்தமன தெற்கு; 176-பலுகஸ்தமன வடக்கு; 199-நிஷ்ஷங்கமல்லபுர; 155-எதுமல்பிட்டிய; 156-நிக்கவெவ; 158-கடவலவெவ; 154-சமுத்ரகம; 155A-சிரிசங்கபோ இடம்; 153-பெந்திவெ; 178-கல்தம்பராவ; 179-குறுப்பு ஹந்திய; 180-மஹசேன் இடம்; 183-கதுருவெல மேற்கு; 186-கதுருவெல கிழக்கு; 192-திவுலான; 187-கல்லேல்ல; 181-மாணிக்கமபட்டிய; 188-மேற்கு கல்லேல்ல; 182-நெலும்வில; 184-கதுருவெல தெற்கு; 185-பெரகும் இடம்; 162-வீர இடம்; 163-புலதிசி இடம்; 172-பொலநறுவை நகரம்; 171-தோப்பாவெவ; 157-சிங்க உதாகம; 167-பொத்குல் இடம்; 168-உடவெல; 161-கணன்கொல்ல;

170-நிஸ்ஸங்கமல்லஇடம்; 169-மஹவெலிகம இடம்; 189-கொடலீய; 159-அலுத்வெவ கிழக்கு; 160-அலுத்வெவ மேற்கு; 164-பராக்கிரம சமுத்திரம்; 165-அம்பன் கங்கை; 166-கலஹகல;

எலஹெற பிரதேச செயலக பிரிவு:- 27-இஹகுலுவெவ; 28-கட்டுகெலியாவ; 26-தியபெதும; 25-கோந்துறுவாவ; 20-அத்தனகடவல மேற்கு; 23-ரதவிகெஓயா; 22-மடுதமன; 19-அத்தனகடவல வடக்கு; 18-அத்தனகடவல தெற்கு; 21-இக்கிரிவெவ; 24-கஹடகஹபிட்டிய; 16-நிக்கபிட்டிய; 17-சருபிம; 15-சேகல; 10-கோட்டபிட்டியதெற்கு; 14-சோமில்ஸ்; 13-கங்கேயாய; 11-கோட்டபிட்டிய வடக்கு; 8-தமனயாய; 3-எலஹர; 5-ஹீரட்டிய; 7-பகமூண; 12-சிரிகந்துயாய; 2-அத்தரகல்லாவ; 9-மலுவேயாய; 4-ஒருபெந்திசியம்பலாவ; 6-குமாரஎல்ல; 1-கிரிஓயா;

கிராம அலுவலர் பிரிவு – இலக்கமும் பெயரும்

பதுளை மாவட்டம்

மஹியங்கனை பிரதேச செயலக பிரிவு:- 1M-ரொட்டலவெல; 1C-திவுலபெலெஸ்ஸ; 1I-அலுயட்டவெல; 1L-தெல்தெனியாய; 1A-ஹெபரவ; 1J-கின்னொருவ; 1G-பெலகன்வெவ; 1R-உல்ஹிட்டிய; 1D-பஹலரக்கிந்த; 1N-ஹொபரியாவ; 1P-மில்லத்தேவ; 1E-விரானகம; 1H-அளுத்தரம; 1F-கிராந்துருக்கோட்டை; 1-பதலயாய; 2A-ஹத்தத்தாவ; 1K-மீகஹஹேன; 1B-கல்போருயாய; 7-பெலிகல்ல; 7A-தம்பான; 8-குகுலாபொல; 8A-வேவத்த; 2C-தலங்கமுவ; 2B-சொரபொர; 2-வெவ்கம்பஹ; 3B-தெஹிகொல்ல; 3C-எலேவெல; 3A-மஹியங்கன நகர்; 3D-பூஜாநகர்; 3-தம்பராவ; 4D-சேனானிகம; 4A-மாபாகடவெவ; 4-பங்கரகம்மன; 4C-தம்பகொல்ல; 4B-மெதயாய;

ரிதீமாலியத்த பிரதேச செயலக பிரிவு:- 02D-ஒருபெந்திவெவ; 02K-சங்கபோபுர; 02E-வெலம்பெலே; 02B-கெசெல்பொத்த வடக்கு; 02G-இகிரியகொட; 09D-கந்துபெத்த; 09C-அரலுபிட்டிய; 09-எகிரியன்கும்புர;

09A-தெஹிகம; 09B-மொரான; 10A-குடாலுணுக்க; 06-அலுகெடியாவ; 02F-கெசெல்பொத தெற்கு; 02C-சேராண; 02L-அராவத்த; 02A-கெமுணுபுர; 02J-செனவிகம; 06A-ஊவதிஸ்ஸபுர; 06E-கமகும்புர வடக்கு; 06C-குராலேவெல; 06B-நாகதீப; 10-மஹலுணுக்க; 11A-பெதியாகொட; 11B-ரிதீமாலியத்த தெற்கு; 11-ரிதீமாலியத்த வடக்கு; 11C-ஊரணிய; 05-கொடத்தலாவ; 05A-ஆந்தாஉல்பொத்த; 06F-கமகும்புர தெற்கு; 02H-அபயபுர; 06D-திக்கெந்தயாய; 05B-பஹலஓயகம; 13B-புபுல; 12-ரிடிகஹஆராவ; 12A-கந்தேகம; 13-மஹகம; 13A-குருவிதென்ன; 14A-தீகிரிகொல்ல; 14-பின்னகொல்ல; 15-அராவ; 15A-திக்யாய; 11D-தியகொம்பல;

மீகஹகிவுல பிரதேச செயலக பிரிவு:- 22D-கரமெட்டிய; 22A-பலகொல்ல; 22C-அக்கலாஉல்பத்த; 22B-கரந்தகஹமட; 22E-பொல்கஹஅராவ; 16D-பொல்வத்த; 16E-வடகொம்மன; 18F-ரொபேரிய; 16A-பிட்டமாறுவ; 16B-வெவேதென்ன; 16C-எல்லலந்த; 16-களுகஹகந்துர; 22F-கோமாரிக்க; 22G-அகுறுகடுவ; 22-மீகஹகிவுல; 23-தல்தென; 23C-கொஹான; 21A-கெட்டவத்த; 21-மொரஹெல; 23B-ஹுனுகெட்டபிட்டிய;

கந்தகெட்டிய பிரதேச செயலக பிரிவு:- 31F-மஹகெலே; 31A-பதுலுஓய மேற்கு; 31D-கந்தகெபுஉல்பத; 31C-ஹெவன்தான; 30C-மஹதென்ன; 30A-பதுலுஓய கிழக்கு; 31B-கந்தகெட்டிய; 31E-வெலஓய; 31G-கிவுலேகெதர; 31H-கிரிவெஹெர; 30B-வெவதென்ன; 30-மாலியத்த; 31-பல்லேவெல; 32A-மடகமுவ; 32B-திக்கும்புர; 32C-ஹாபத்கமுவ; 33A-போபிட்டிய; 33-போகஹகும்புர; 35A-பேராமட; 32-கோடுன்ன; 32D-வாசனாகம; 35C-தெடில்ல; 35E-தலாகும்புர; 35-கலஉட; 35B-பொகன்ஒறுவ; 35D-நாரங்கல;

சொரணாதொட்ட பிரதேச செயலக பிரிவு:- 34-இடமேபங்குவ; 29A-புதுகேகந்த; 29B-பல்லேகந்த; 23A-போலியத்த; 24B-பதனேகெதர; 24-எகொடவெல; 24A-வத்தேகெலே; 23AA-புஸ்ஸெல்லாவ; 28A-புஸ்ஸெல்லாகந்த; 29-மொரகொல்ல; 34A-திக்பிட்டிய; 27C-லெஜர்வத்த; 27B-இடமேகம; 28-சொரணாதொட்ட; 26A-யடிலெல்லேகம; 25C-அம்பகஸ்தோவ; 25B-கெடகேல்லகம; 25A-குட்டியகொல்ல; 25-அங்கொட; 25D-கொஸ்கொல்ல; 26C-ரிதீபான; 26-கொஹொவில; 26B-கித்துல்வத்தேகம; 27-கிரிஒறுவ; 27A-கன்தேகெதர நகர்;

பசறை பிரதேச செயலக பிரிவு:- 20-தேமோதர; 20B-பாலாவத்த; 19A-கஹட்டறுப்ப; 20A-தம்பகொடே; 19-மடுகஸ்தலாவ வடக்கு; 19B-தலகஹகெதர; 89D-வெல்கொல்ல; 19C-மடுகஸ்தலாவ தெற்கு; 89F-கெரண்டிஎல்ல; 89E-மாலிகஹாதென்ன; 89-மெதவெலகம; 89I-பரமஹன்கட; 89H-நிகேபெத்த; 89A-உடகம; 89G-பெல்கஹதென்ன; 89B-சபுரொத; 88H-பாலாகொல்ல; 88C-கோனகல மேற்கு; 88I-கோனகல கிழக்கு; 88A-கணஹெல; 88G-பல்லேகம; 88B-பசறைநகர் வடக்கு; 88K-பசறைநகர் தெற்கு; 88L-பசறைநகர் கிழக்கு; 88M-அம்பதென்ன மேற்கு; 88D-தென்னுகே; 90B-மீதும்பிட்டிய; 90D-குடுகலபதன; 90-தொலபோவத்த; 88F-அம்பதென்ன; 88-மீரியபெத்த; 88J-புஹுல்வத்த; 87A-மாஉஸ்ஸாகொல்ல மேற்கு; 87C-கணவெரெல்ல மேற்கு;87-கணவெரெல்ல; 87D-கணவெரெல்ல கிழக்கு; 87B-பிபிலேகம மேற்கு; 87G-வெவகெலே; 87E-பிபிலேகம கிழக்கு; 87F-மாஉஸ்ஸாகொல்ல கிழக்கு; 88E-தம்பேவெல;

லுணுகலை பிரதேச செயலக பிரிவு:- 17-எகிரிய; 18-மெடிகஹதென்ன; 18C-கல்வெலகம; 18A-வெவபெத்த; 95A-ஜனதாபுர வடக்கு; 94C-அராவகும்புர; 92A-உடகிருவ; 94E-அலகொலகல; 94-உடபங்குவ; 94A-லுணுகலநகர்; 95B-ஜனதாபுர தெற்கு; 95-ஜனதாபுர; 18D-படவத்த; 18B-கல்உல்ல; 89C-மடொல்சிம; 94G-சுமுதுகம; 94F-அத்தனகொல்ல; 94D-சூரியகொட; 92B-வேரகொட; 92-பல்லேகிருவ; 93-கொட்டல்பெத்த; 89J-மஹதோவ; 94B-யபம்ம; 94I-பீஸ்ஸகம; 94J-ரேந்தபொல; 94H-ஹொப்டன்; 90C-மடுவத்த; 90A-மில்லபெத்த;

பதுளை பிரதேச செயலக பிரிவு:- 78L-பிட்டவெலகம; 78A-பதுளை வடக்கு; 78M-மெதபத்தன; 78G-கயிலகொட; 79A-அன்தெனிய; 80A-சிரிமல்கொட; 80F-தமன்வர; 81A-ஹின்னாரங்கொல்ல; 81-கென்தகொல்ல; 81B-தெல்பெத்தவத்த; 80B-இலுக்தென்ன; 79-ஹேகொட; 78J-பதுலுபிட்டிய; 78D-பதுளைமத்தி; 78C-பதுளை மேற்கு; 78H-கட்டுபெலெல்ல; 78-பதுளை தெற்கு; 78B-பதுளை கிழக்கு; 78K-ஹிந்தகொட; 80-றம்புக்பொத்த; 80G-மலங்கமுவ; 80E-வியதிகுண; 80C-வினீதகம; 80J-வேவெஸ்ஸ; 80I-வெலிபிஸ்ஸ; 80H-கிலென்எல்பின்வத்த; 80D-உடவெல; 78E-ஹிங்குருகமுவ; 78F-கணுபெலெல்ல;

ஹாலியெல பிரதேச செயலக பிரிவு:- 77A-கொகட்டியமலுவ; 77-வேகம; 77B-ஜகுல்ல; 76A-லந்தேவெல; 76-போகொட; 75E-பனாகன்னிய; 75C-கெடவல; 74F-உடகொஹொவில; 75-ஹெதெக்ம; 75A-தீகல்ல; 75B-பட்டிபொல; 74D-அன்துடுவாவெல; 74B-பேகஹமடித்த; 82C-மஹவத்தேகம; 82B-தெமட்டவெல்ஹின்ன; 82A-வெலிகெமுல்ல; 84A-உணகொல்ல; 74E-மெதபிட்டிகம; 74-திக்வெல்ல; 74A-ஹாலியெல; 74C-சமகிபுர; 75D-தீகல்லஉடகமுவ; 55C-காவெல; 55D-பஹமுணுதொட்ட; 56D-நெலுதண்ட; 55E-ஹின்னாரங்கொல்ல; 73C-முகுணுமத மேற்கு; 73B-முகுணுமத கிழக்கு; 84B-கொடேகம; 84-மெதகம ; 82-இம்புல்கொட; 82D-கோட்டகொட; 86-கந்தன; 86A-புலத்வத்த; 86B-ஸ்பிரின்ங்வெலிவத்த; 85B-ஸ்பிரிங்வெலி; 85-பெத்தேகம; 85A-வேவெல்ஹின்ன; 73-உடுவர; 73A-ஹபுவலகும்புர; 73D-கிரிந்த; 56A-மொரேதொட்ட; 56B-ஊவமஹவெல; 55-எட்டம்பிட்டிய; 55A-பல்லேகம; 56-தெஹிவின்ன; 56E-நிலிஅத்துகொட; 56C-நெலுவ; 57D-குடுமுஹுவெல; 57B-வேபஸ்ஸாவெல; 57H-மாலிகாதென்ன; 57A-பெரஹெட்டிய; 57F-கட்டுகஹ; 57E-மஹதென்ன; 57-மலித்த; 57C-குருகுதே; 57G-வரகாதண்ட;

ஊவ-பரணகம பிரதேச செயலக பிரிவு:- 37E-யாலகமுவ; 37F-ரிட்டிகும்புர; 37A-வேதலாவ; 37-மஸ்பன்ன; 37C-கொஹிலேகம; 37D-எல்லலந்த; 37B-கிந்திகொட; 38B-ஹத்கிந்த; 38A-திம்புலான; 38D-இலுக்வெல; 38C-கம்பஹா; 38-வெவேகம; 38E-கர்கில்ஸ்; 39A-மல்வத்தேகம; 39B-மெதிபொக்குண; 40-துப்பிட்டிய; 40A-பனாகொட; 39C-பிட்டியகும்புர; 39-பம்பரபான; 42B-அலகொல்ல; 43G-வோல்ட்மார்; 43A-தவலம்பொல; 43F-கொடகும்புர; 44C-கொரந்திகும்புர; 44A-மலபொலகம ; 44B-வெலமெதகம; 44-உடுஹாவர; 43B-ஹகுன்னாவ; 43E-ரன்ஹவடிகம; 43C-இடமேகம; 43-பரணகம; 43D-முதனாவ; 42-சபுகொல்ல; 42A-எத்கந்தவக்க; 41-கிரிவனாகம; 41E-பெரலியபொல; 41A-பன்னலவெல; 41D-ரஹுபொல; 54-உடபேருவ; 54A-வெலிஉல்ல; 53-மெடிவலலந்த; 41C-உணபான; 41B-லுணுவத்த; 45D-பெல்லேவெல; 45A-புஸ்துல்ல; 45C-குருந்துகொல்ல; 47A-அமபகஸ்தோவ; 47F-பன்னலகம; 47-உமாஎல; 46C-கரகஹஉல்பத்த; 46A-மெதவெல; 46-பேரவெல்ல; 46B-கலஹகம; 46D-மெதகொடகம; 46E-தெல்ஹவடிகம; 47E-கெடகொட; 47B-தங்கமுவ; 47C-றதம்ப; 45-குமாரப்பட்டிய; 45B-பலகல; 53G-டவுன்சைட்; 53D-கென்தகொல்ல; 53C-யஹலஅராவ; 53B-உலுகல; 53A-ஹங்கிலிஎல்ல; 53E-கொடவெரஉடகம; 53F-கொடவெரபஹலகம; 47D-தரகல;

வெலிமடை பிரதேச செயலக பிரிவு:- 49D-அலகொலகால; 49C-ஹுலங்கபொல்ல; 49B-சில்மியாபுர; 49A-பொரகஸ்; 49-விதுருபொல; 49E-கவரம்மான; 50-பாலுகமநகர்; 50I-புரன்வெல; 48B-கிராம்பே; 48A-திவுரும்கம;50C-பாளுகமஎல்ல; 48C-வெலிமடவத்த; 48-அம்பகஹகும்புர; 50H-திமுதுகம; 52A-வெலிமடநகர்; 52B-லன்தேகம; 59D-திவிதொட்டவெல; 58B-புஹுல்பொல; 58-திக்காபிட்டிய; 58C-கொஸ்கனுவேகம; 58D-டயரபாவத்த; 58A-கெட்டகேல்ல; 59B-யல்பத்வெல; 59A-தம்பவின்ன; 52D-கெபில்லேகம; 51B-இடமேகம; 50E-எரபெத்த; 50D-கெப்பெட்டிபொல; 50F-ஹெவனகும்புர; 50A-அம்பேவெல; 50G-ஹிம்பிலியகொல்ல; 50B-தென்கோன்வெல; 51A-களுபுலுலந்த; 52C-மாவிதிகும்புர; 52-நெதுன்கமுவ; 59C-மெதகெதரகம; 59-நாவெல; 59E-பஹலயல்கும்புர; 60D-உடுபீல்ல; 60-மிரஹவத்த; 60B-வெலிகடகம; 60C-கொட்டகிதுல ; 60A-மல்பொத; 61A-கரகஸ்தென்ன; 61B-அலுகொல்ல; 51-போகஹகும்புர; 50J-பிபிலிகமுவ; 51D-அலவத்துகொட; 51C-கந்தேபுஹுல்பொல; 62H-ஹெலயல்கும்புர; 61-குருதலாவ; 61C-மஹதென்ன; 60E-ஹிங்குருகமுவ; 62C-கல்ஏதண்ட; 62B-பொரலந்த; 62D-வங்கியகும்புர; 62A-ஒஹிய; 62F-ரஹங்கல; 62E-ஹின்னாரங்கொல்ல; 62J-உடகென்தகொல்ல; 62-ரத்கரவ்வ; 62I-பிட்டபொல; 62K-ஒஹியவத்த; 62G-மாலிகாதென்ன;

பண்டாரவளை பிரதேச செயலக பிரிவு:- 67J-மாதெட்டில்ல; 67A-கொந்தஹெல; 67N-அயிஸ்லெப்வத்த; 67E-கிரிஒருவ; 67-எத்தலபிட்டிய; 67H-திகனதென்ன; 67C-அம்பேகொட; 67G-வெவதென்ன; 67F-வட்டகமுவ; 67B-பிந்துனவெவ; 67D-கெபில்லவெல வடக்கு; 67K-கெடியாரோத; 65B-பண்டாரவெல மேற்கு; 65G-பண்டாரவெல கிழக்கு; 66G-தன்திரிய; 66B-உடபேருவ; 66E-எகொடகம; 66F-வெஹெரகலதென்ன; 70-பம்பரகம; 66A-மகுல்எல்ல; 66-கினிகம; 65E-இனிகம்பெத்த; 65C-கரகஹவெல; 65F-ஓபடஎல்ல; 65D-பெத்தேகும்புர; 65A-கெபில்லவல தெற்கு; 66D-மஹஉள்பத்த; 66H-தரஹிட்டவனாகொட; 66C-தூல்கொல்ல; 66I-கிரேக்வத்த; 70D-லியன்கஹவெலவத்த; 70B-அம்பதண்டேகம; 70C-பெத்தேஅராவ; 70A-லியன்கஹவெல; 65H-நாயபெத்தவத்த;

எல்ல பிரதேச செயலக பிரிவு:- 68H-பியரபன்தோவ; 68-ஹல்பே; 68D-கிரிந்த; 68I-தெமோதர; 68A-நாவுல்ல; 72-கவரவெல; 72H-பெத்தேவெல; 72D-புபுல மேற்கு; 72C-புபுல; 72E-கல்டென்ஹேன; 72A-நாவெல கிழக்கு; 72F-நாவெல மேற்கு; 72G-மெதவெல மேற்கு; 68E-யஹலேவெல; 68J-நிவ்பர்க்; 68B-எல்ல; 68C-மதுரகம; 68F-இடமேகம; 69G-ஹெட்டிபொல; 68G-மில்லகம; 69-உடுகும்புல்வெல; 69D-தோவ; 69C-பல்லெபேருவ; 69B-ஹீல்ஓய; 69E-கிதல்எல்ல; 69F-ராவணாஎல்ல; 69A-கரந்தகொல்ல; 71A-கோவுஸ்ஸ; 71-இலுக்பெலெஸ்ஸ; 72B-பல்லகெட்டுவ; 72B1-நமுனுகுல; 71B-தொடம்கொல்ல;

அப்புத்தளை பிரதேச செயலக பிரிவு:- 63K-எல்லகம; 64A-கஹத்தேவெல; 64B-எரெனவெல; 64C-ரங்ஜல்லாவ; 64G-பிங்கேதென்ன; 64-கஹகொல்ல; 63G-தொடம்வத்த; 63B-தியத்தலாவ; 64H-ஜயமினிபுர; 63D-அலுத்வெல; 63J-வெலங்ஹின்ன; 63-பஹலகதுருகமுவ; 63F-விஹாரகெலே; 63H-உமங்கந்துர; 63M-பங்கெட்டிய; 63I-ஹெலகதுருகமுவ; 63C-ஹபுதலேகம; 64F-கிலெனோர்; 63E-ஹெரதொரொவ்வ; 63L-மாகிரிபுர; 63P-கொலதென்ன; 63A-அப்புத்தளைநகர்; 64D-பிடரத்மலே; 63O-தம்பேதென்ன; 63N-தொட்டலாகல; 64E-கல்கந்த;

ஹல்துமுல்லை பிரதேச செயலக பிரிவு:- 158G-வீரகோன்கம; 158-கலுபஹன; 157A-ஹல்துமுல்ல; 157B-பெரகல; 157G-விஹாரகல; 155L-நிக்கபொத்த மேற்கு; 155-நிக்கபொத்த கிழக்கு; 155C-லேமஸ்தொட்ட; 155H-ரணசிங்ககம; 155D-கொடபக்ம; 155A-கொஸ்லந்த; 155N-மஹகந்த; 155P-பூனாகல; 154B-திவுல்கஸ்முல்ல; 154-கம்பஹ; 155K-அம்பிட்டிதென்ன; 155M-கெலிபனாவெல; 155E-மொரகெட்டிய; 156-கிரவனாகம; 156B-மன்தென்ன; 157E-அமிலகம; 157-சொரகுணே; 158E-கிதுல்கஹஅராவ; 157K-வட்டகமுவ; 157H-வல்ஹபுதென்ன; 158C-ஊவதென்ன; 158F-மரன்கஹவெல; 158D-சீலதென்ன; 158B-ஹரன்கஹவ; 157F-மெதவெல; 157D-வெலிபிஸ்ஸ; 157C-வேஎலிய; 158A-கொஸ்கம; 156A-ரண்வன்குஹாவ; 155F-அக்கரசீய; 155B-வெலன்விட்ட; 154A-கொலன்கஸ்தென்ன; 154C-பம்பரபொக்குண; 155G-மஹலந்த;

கிராம அலுவலர் பிரிவு – இலக்கமும் பெயரும்

மொனராகலை மாவட்டம்

பிபிலை பிரதேச செயலக பிரிவு:- 103E-ஊராவுல; 103D-கராடுகல; 103B-புலுபிட்டிய; 103-நில்கல; 102F-கணவேகல்ல; 102E-உஸ்ஸாகல; 101-பொகாகொன்ன; 101A-பிட்டகும்புர; 103A-ஹாமாபொல; 103C-தொட்டில்லகெட்டிய; 101D-கொகுன்னேவ; 101E-மொரத்தாமுல்ல; 101B-நாகல; 102A-ரதலியத்த; 102D-அம்பகொல்ல; 102-வேகம வடக்கு; 102C-வேகம தெற்கு; 102B-மல்லெஹெவ; 96B-கரகஹவெல கிழக்கு; 96-கெஹெல்அத்தாவெல; 96A-கரகஹவெல மேற்கு; 102G-உடுமல்லெஹெவ; 97A-எகொட கொட்டகம; 97-கொட்டகம; 100F-பதுள்ளகம்மன; 100D-கவுடெல்ல; 100B-ரதுபஸ்கெட்டிய; 101C-லிந்தகும்புர; 100-பிபிலை; 100C-அம்பேலந்த; 99-தொடம்கொல்ல; 99B-தெஹிஅத்தாவெல; 99A-கனுல்வெல; 98A-ஈத்தனவத்த; 100A-குறுவாம்ப; 100E-ஹெவெல்வெல; 98B-முதியல; 98-யல்கும்புர; 98C-தானாயம்கம; 99C-மெதபிட்டிய;

மடுள்ள பிரதேச செயலக பிரிவு:- 104B-நெல்லியத்த; 104-முல்லேகம; 104C-கல்கமுவ; 104A-இங்கிணியாகல; 118-பதுலுவெல; 118A-பண்டாரவாடிய; 116B-பங்குவ; 116E-தல்கொட்டயாய; 116-தெலிவ; 112A-தம்பலாவெல; 116D-ருவல்வெல; 116C-வட்டவனகம; 114C-கங்கொடகம; 114D-ரிட்டிகஹவத்த; 114B-மாரிஅராவ; 114A-கொல்லதெனிய; 114-இஹாவ; 116A-அல்பிட்டிய; 112-மக்குல்ல; 112C-நாமல்ஓயஜனபதய; 112E-அராட்டுகஸ்வெல; 113B-பங்குர; 113-கல்பொக்க; 112B-மாகந்தன; 112D-உடுமுல்ல; 117A-கோட்டகல; 115A-கங்கொட ஆராவ; 115-பொல்கஹகம; 115B-அலுகல்கே; 115D-நீலவபெத்த; 115C-கஹகொல்ல;

117C-மாகந்தாஒய ஜனபதய; 117B-கோனதலாவ; 117-தம்பகல்ல; 113E-எல்லேகொண; 113D-தெரேல; 113C-இலுக்லந்த; 113A-ஒப்பெகொட;

மெதகம பிரதேச செயலக பிரிவு:- 106F-பொத்துபந்தன; 106E-யக்குன்னாவ; 106B-பெந்தியாவ; 106A-கொடபோவ; 106G-கொடிகமுவ; 106D-சென்பத்திகம; 107A-ஐவெல; 107-சேனாபத்திய; 107B-பிபிலமுல்ல; 106-நன்னபுராவ; 106C-தஹம்கம; 111F-களுகஹவாடிய; 108-கோன்கொல்ல; 108B-திவியாபொல; 109-கொஹுகும்புர; 109B-நுகாமுர; 109C-எல்லெகொண; 108C-தஹகோனிய; 108A-மொணரவான; 111B-மேல்லகம; 111C-தம்பான; 110E-திம்பிரிய; 110D-மெதகம; 109A-எல்ஹேன; 110B-பிட்டதெனிய; 110I-கின்னரபோவ; 110F-இழுக்கும்புர; 110A-பகிணிகஹவெல; 111-புப்பார; 110H-பொல்கஹபிட்டிய; 110C-கெந்தவின்ன; 110G-அலான; 111A-ரத்தணதெனிய; 111E-அமுணேகந்துர; 111D-கீணகொட;

சியம்பலாண்டுவ பிரதேச செயலக பிரிவு:- 120-நாப்பே; 121A-புத்தம; 121-வராகம; 122C-கொட்டாகொட; 122B-வேரகொட; 122I-நெவ்கல; 122H-கொவிந்துபுர; 122A-பல்லெவெல; 121B-அம்பகஹபிட்டிய; 120A-மீயாகல; 122-பரவாய; 122J-கூரகம்மன; 122K-களுகொல்லயாய; 122F-சமனலபெத்த; 122D-முத்துகண்டிய; 122G-யக்கதுராவ; 122E-கல்அமுண; 123G-ஹெலமுல்ல; 123K-பல்லெகம; 123B-மஹகளுகொல்ல; 123J-கரம்பகொடயாய; 123E-றுஹுணுதனவ்வ; 123D-ஸ்ரீவிஜித்தபுர; 123-சியம்பலாண்டுவ; 123F-மானாஹரண; 123C-மடுகம; 123H-கிவ்லயாய; 123A-கொடயான; 123I-நுககஹகிவுல; 128D-கொட்டியாகொட; 128E-இந்திகஸ்எல்ல; 128A-தொம்பகஹவெல; 128B-லியன்கொல்ல; 128C-பெரலியபொல; 128-கிம்புலாவெல; 126B-பாதஅராவ; 126-எத்திமலே; 126C-குருஹெல; 124E-கெமுணுபுர; 124D-பெரகும்புர; 124G-சிரிபுர; 124B-திஸ்ஸபுர; 124A-எத்திமலே ஜனபதய; 124F-மிணிபுர; 126A- விலஒய; 124-வத்தேகம; 124C-விஜயபுர; 124H-கொட்டியாகல;

மொணராகலை பிரதேச செயலக பிரிவு:- 130E-டெங்வத்த; 130F-குருஹெல; 130-பட்டுகம்மன; 130C-தெபெத்தெகிவுல; 130B-வெலியாய; 130D-ரத்தனபிட்டிய; 130A-நக்கல; 129D-ஹிந்திகிவுல; 129C-ஹுலந்தாவ; 129E-மாகந்தனமுல்ல; 129B-மொனராகலை; 129I-அலியாவத்த; 127-கொலொன்வின்ன; 127B-போஹிட்டிய; 129A-கவுடாவ; 129G-ஹுலந்தாவஇடது; 129F-விஹாரமுல்ல; 129-முப்பனே; 131B-மதுருகெட்டிய; 131A-கும்புக்கன; 131C-ஹொரொம்புவ; 129H-ஹுலந்தாவ தெற்கு; 125A-மாராவ; 127A-வெஹெரகல; 125B-தெனகல்லந்த; 125-கஹம்பான;

படல்கும்புர பிரதேச செயலக பிரிவு:-134D-கெடவில; 133A-கரந்தகம; 134F-எல்ல; 134E-பல்லேகம; 134B-தலாவகம; 134G-மயிலகஸ்தென்ன; 134A-கரவில; 133D-மடமகம; 134-வேகும்புர; 134C-மையொக்காவத்த; 135-வராதொல; 135C-அங்கட; 135A-கொட்டமுதுன; 132-அலுபொத்த; 133-வாசிபன; 133B-படல்கும்புர; 133C-மாளிகாதென்ன; 131C-புஸ்ஸெல்லாவ; 131B-மடுகொட்டன்அராவ; 131-யாக்குராவ; 131D-தேரப்பஹுவ; 139A-புன்சிசிகம; 139E-மடுகஹபட்டிய; 139F-கலகஹகிவுல; 132A-மடுகஸ்முல்ல; 135B-ரனுகல்ல; 136A-எத்பட்டிய; 136-மியனகந்துர; 136B-தேவத்துர; 138C-நாரங்வத்த; 139-அதல; 139C-எத்தலாமுல்ல; 139B-முத்துகெலியாவ; 139D-மீகஹயாய; 138-போகஹபெலெஸ்ஸ; 137A-தம்பகஹவெல; 137-ஹிங்குருகடுவ; 137B-கெலிவெஸ்ஸ; 138A-மொரட்டுவகம; 138B-லுனுகல ஜனபதய; 139G-கட்டுகஹகல்கே;

வெல்லவாய பிரதேச செயலக பிரிவு:- 153-குறுகம; 153A-ரந்தெணிய; 153B-சியம்பலாகுணய; 152C-சுதுபனாவெல; 152-கொட்டிகம்பொக்க; 152A-கல்பொக்க; 152B-திம்புலாமுரே; 151-வெல்லவாய; 151C-யாலபோவ; 151D-நுகயாய; 151B-வருணகம; 151A-ஆனபல்லம; 150F-புபுதுவெவ; 151G-நெலுவகல; 151E-புதுருவகல; 151F-ஆந்தாவெலயாய; 150I-சிரிபுரகம; 150H-வெஹெரயாய ஜனபதய; 150C-வெஹெரயாய; 150E-ரந்தெணிகொடயாய; 150B-ஹந்தபானகல; 150G-மஹஆரகம; 150-தெலுள்ள; 150J-எத்திலிவெவ; 150K-தெலுள்ள ஜனபதய; 150A-பலஹருவ; 150L-தெபரஆர; 150M-கித்துல்கொட்டே; 150D-ஊவ குடாஓய;

புத்தளை பிரதேச செயலக பிரிவு:- 143/2-உடஅராவ; 143/1-ஹொரபொக்க; 140/A/1-உணாவட்டுன; 140A-யுதகனாவ; 140/3-திக்யாய; 140-உடகம; 140/2-மஹகொடயாய; 145B-காமிணிபுர; 145-ஒக்கம்பிட்டிய;

145/B/1-கல்டெம்மண்டிய; 145/A/1-உலுகல; 145A-மாளிகாவில; 145/A/2-மிணிபுரகம; 145/B/2-புருத்தகொல்ல; 145/1-பஹலகம; 142A-கோன்கெட்டிய; 142-மெதகம; 140/1-பெட்டகம்வெல; 142/3-புஹுல்கொட்டுவ; 140/B/1-வெஹெரகல; 143-பெல்வத்த; 143/A/1-மஹசென்புர; 143/A/2-குமாரகம; 143A-குக்குரம்பொல; 140B-குமாரபுர; 142/2-யட்டியல்லாதொட்ட; 142/1-வகுறுவெல; 142B-கோனகங்ஆர; 143/A/3-ரஹதன்கம;

கதிர்காமம் பிரதேச செயலக பிரிவு:-146A-செல்லக்கதிர்காமம்; 146-கதிர்காமம்; 146B-தெட்டகமுவ; 146C-கந்தசுரிந்துகம; 146D-கரவிலே;

தணமல்வில பிரதேச செயலக பிரிவு:-149C/1-கண்டியபிட்டவெவ; 149C-கொட்டவெஹெரமங்கட; 149D-அளுத்வெவ; 149-ஹம்பெகமுவ; 149/1-ஹம்பெகமுவ ஜனபதய; 149/2-கஹகுறுல்லன்பெலெஸ்ஸ; 148A-மஹவெவ; 148-சூரியஆர; 148B-உஸ்கல; 147B-நிக்கவெவ; 147D-போதகம; 147C-கிவுல்ஆர; 147-சித்தரம; 147A-சீனுக்குவ;

செவணகல பிரதேச செயலக பிரிவு:- 149A-கட்டுபிலகம; 149E-ஹபரலுவெவ; 149G-சமகிபுர; 149G/1-வெலிஆர; 149G/2-புஞ்சிவெவ; 149E/2-கிரிஇப்பன்வெவ; 149E/1-செவனகல; 149/A/1-முத்துமிணிகம; 149/B/1-பஹிராவ; 149/B/2-இந்திகொலபெலெஸ்ஸ; 149F-ஹபுருகல; 149F/1-நுகேகலயாய; 149B-மஹகம; 149/B/3-ஹபரத்தாவெல;

கிராம அலுவலர் பிரிவு – இலக்கமும் பெயரும்

இரத்தினபுரி மாவட்டம்

எஹலியகெடை பிரதேச செயலக பிரிவு:- 137B-திவுரும்பிட்டிய; 139B-ஹேவாயின்ன; 139A-கலட்டுவாவ கிழக்கு; 137C-கெட்டஹெத்த; 137-வலவிட்ட; 137A-மின்னான; 137E-போபெத்த தித்த; 136C-தொரணகட; 138B-கனேகொட; 138-இத்தமல்கொட; 138D-ஹுலத்துவ; 139-கலட்டுவாவ மேற்கு; 138C-உடுவக்க; 138A-நாப்பாவல; 136E-பெல்பிட்டிய; 136F-உடுமத்த; 136B-விலேகொட; 137D-விலேகொட கிழக்கு; 126D-எகலியகொடவத்த; 126B-அஸ்கங்குல வடக்கு; 136-கென்தன்கமுவ இகலகம; 136D-மோரகல; 141-புலுகஹபிட்டிய; 136G-யக்குதாகொட; 136A-கென்தன்கமுவ; 126C-அஸ்கங்குல தெற்கு; 126-மாஹர; 126A-மாஹிங்கொட; 140B-நாகன்தல; 140A-வியலகொட; 140-கென்தன்கமுவ பகலகம; 141B-பலீகல; 141C-மியனகொலதென்ன; 142B-மிட்டிபொல; 143C-மாபொட்ட; 143-கரந்தன வடக்கு; 142-கிரிபோருவ; 141A-நெதுரன; 142C-எரேப்பொல; 143E-சிரிசமன்புர; 143B-நுகதண்ட; 143D-கரந்தன மேற்கு; 143A-கரந்தன தெற்கு; 142A-ஹிந்துரன்கல;

குருவிட பிரதேச செயலக பிரிவு:-146A-அமுஹேன்கந்த; 127B-பத்பேரிய மேற்கு; 127-பத்பேரிய; 127C-மெனேரிபிட்டிய; 127A-பரகடுவ; 146B-போதிமலுவ; 146-தலாவிட்டிய; 148-பொஹொரவாவ; 158-புஸ்ஸல்ல; 160A-தெவிபகல;

160-எந்திரியன்வல; 161-எரத்ன; 161B-அடவிகந்த; 161C-லஸ்ஸகந்த; 161A-சுதகல; 159B-எக்நெலிகொட வடக்கு; 159D-கீரகல; 157-கந்தன்கொட; 158A-மில்லவிட்டிய; 148A-மியனதெனிய; 156C-ஒவிட்டிகம; 156-தெப்பனாவ; 156A-தெப்பனாவ இகலகம; 155C-பகல குருவிட்ட; 157A-கந்தன்கொட தெற்கு; 159-வத்துயாய; 159A-உடகட; 159C-எக்நெலிகொட; 155B-தெல்கமுவ; 155-குருவிட்ட; 154-வலந்துற; 154B-நடுகாரதெனிய; 154A-காஹேன்கம; 155D-பாத்தகம; 156B-தெப்பனாவ பகலகம; 155A-கித்துல்பே; 154D-காஹேன்கம மேற்கு; 154E-கொஸ்கொட; 154C-கலுகாகம;

கிரிஎல்ல பிரதேச செயலக பிரிவு:- 147-எல்லாவல; 147B-தெஹெரகொட; 147C-கணுக்கல; 147A-எல்லாவல பகலகம; 149-முதுன்கொட்டுவ; 149B-அக்குரண; 145-கிரிஎல்ல; 145D-ஹாந்துகந்த; 145A-எப்பிட்டவல; 145C-முணசிங்கபுர; 144-யட்டிபவ்வ; 144A-எல்லகாவ; 145B-இடங்கொட; 149A-மாட்டுவாகல; 150A-தொடம்பே மேற்கு; 150-தொடம்பே; 150B-ஹொலீபிட்டிய;

இரத்தினபுரி பிரதேச செயலக பிரிவு:- 162-கிலீமலே வடக்கு; 162E-கெட்டவல; 162G-குருலுவான; 162C-சிறிபாகம; 162B-ஸ்ரீ பலாபத்தல; 162H-மாப்பலான; 162A-குடாவ; 164F-தெகெனகந்த; 164A-பம்பரபொட்டுவ; 165B-அலுபொல; 164E-பலகொட்டுன்ன; 164G-ஹபுகஸ்தென்ன; 162F-ரத்கம; 163-கிலீமலே தெற்கு; 163D-பாகொட; 162D-எம்புல்தெனிய; 153B-மலங்கம; 153C-அமுதாகொட; 151B-கஹன்கம; 151A-கெட்டலியன்பல்ல; 153A-இரத்தினபுரி புதிய நகர்; 153-எல்லெகெதர; 163A-மல்வல; 163E-துரெக்கந்த; 164D-கலபட; 164-கல்லேல்ல; 164C-அமுனுதென்ன; 165D-கெம்பனாவத்த; 164B-குருபெவிலாகம; 165-பட்டேவெல; 165C-ஹெட்டிகந்த; 165A-பானகொட; 165E-ஹீன்பெரெண்டுவ; 163C-எகொட மல்வல; 163B-மீஹிட்டிய; 153D-கொஸ்பெலவின்ன; 152B-வெரலுப்ப; 151-தேவாலேகாவ; 182-முவகம; 152F-இரத்தினபுரி நகர் மேற்கு; 152E-இரத்தினபுரி நகர் வடக்கு; 152D-மிகிந்துகம; 152C-மஹவல; 152-கொடிகமுவ; 152A-இரத்தினபுரி நகர்; 182D-முத்துவ கிழக்கு; 182C-சமகிபுர; 182E-எத்ஓய; 182A-முத்துவ; 181-பட்டுகெதர; 181C-அங்கம்மன; 181B-திரிவனாகெட்டிய; 181A-கொலந்தகல;

இம்புல்பே பிரதேச செயலக பிரிவு:- 266B-ராவனாகந்த; 266C-கல்லெனகந்த; 266D-கட்டடிகந்த; 266A-வலேபொட வடக்கு; 267B-பெல்லன்கந்த; 267-பொல்தும்பே; 268A-பின்னவல; 268-உடகம; 269-மத்தெகம; 269B-பிடலிகன்னாவெல; 278-இகலகலகம; 278A-விகாரவெல; 279A-கும்புருதெனிவெல; 279-பெலிஹுல்ஓய;279B-யக்தெகிவல; 276-முத்தெட்டுவெகம; 276A-புவக்கஹவெல; 277A-புதுன்வெல; 277-ஹல்பே; 277B-நித்தமலுவ; 275A-கும்பல்கம; 275-கிங்சிகுனே; 276B-கரகஸ்தலாவ; 274-சீலோகம; 272-இம்புல்பே; 272A-பஸ்ஸறமுல்ல; 271-அலகொலஎல்ல; 271A-அட்டவக்வல; 269A-கனதிரியனவெல; 267C-பல்லெவெல; 267A-குருபெவில; 267D-பன்தெனிய; 264C-பாகல்ஓவிட்ட; 264B-மத்தெதலாவ; 272B-அமுவத்துகொட; 272C-மெதகெதரகொட; 273-அளுத்நுவர; 273A-தொட்டபல்ல; 262C-உலுபிட்டிய; 273B-மாமல்கஹ; 263B-வெலன்ஹின்ன; 273C-அமுபிட்டிய; 263A-நலுவெல; 264A-வேகபிட்டிய; 264-மொரஹெல; 264D-ஓலுகங்தொட்ட; 263-றத்மலவின்ன; 262A-கரதியமுல்ல; 262-ஹத்தரபாகே; 262B-துன்கிந்த;

பலாங்கொடை பிரதேச செயலக பிரிவு:- 266-எகொடவலேபொட; 265A-வெலேகும்புற; 265C-விஜினத்கும்புற; 254F-புலத்கம; 256C-தும்பகொட; 256B-கிரிந்திகல; 252D-யகலவெல; 252A-பட்டுகம்மன; 261A-அல்தொற; 258D-வட்டவல; 258A-முல்கம; 258C-தன்ஜன்தென்ன; 258-கல்தொட்ட; 259A-உல்கல்கல்தொட்ட இடது கரை தெற்கு; 258B-மெதபெத்த; 258E-நெலுயாய; 259-உக்கல்கல்தொட்டஇடது கரை இடது; 260B-வெலிபதயாய; 258F-கூரகல; 260C-மொலமுரே; 260-றஜவக்க; 261-போவத்த; 252B-விகிலிய; 250A-கொட்டுபலதென்ன; 250-கிரிமெட்டிதென்ன; 250B-தெஹிகஸ்தலாவ; 256A-பலாங்கொடை நகர்; 256-பலாங்கொடை; 254D-ஜாகின்கந்த; 254A-மெத்தெகந்த; 254E-எல்லெவத்த; 265B-பொல்வத்துகொட; 265D-துரகந்த; 265-ராஸ்ஸகல; 254B-அம்பிட்டியாவத்த; 254-மஸ்சென்ன; 254C-பெட்டிகல; 255-பல்லெகந்த; 255A-எல்லெபொல; 255C-தலங்கம; 255B-குமாரகம; 252-தாமஹன; 260F-கோன்கஹமங்கட; 260E-கலுபேடிகம; 260A-தியவின்ன; 260D-கொடகும்புற; 253-இம்புலாமுற; 253A-மஹவலதென்ன; 252C-தெலதிரிய; 251A-மாவெல; 251-வெலங்ஹே; 251B-கவரன்ஹேன; 266E-ஹொரகெட்டிய;

ஓபனாயக்க பிரதேச செயலக பிரிவு:- 244D-பொல்வத்தஹேன; 244C-மெட்டிஹக்வல; 244B-மல்மீகந்த; 245A-மீகஹவெல; 245B-கென்தகெட்டிய; 246B-பெலேந்தகந்த; 246-மாதொல; 246A-உடவெல; 245-ஓபநாயக்க; 244-ஹுனுவல வடக்கு; 244A-ஹல்லின்ன; 243-ஹுனுவல தெற்கு; 243A-தன்தெனிய; 246C-வல்லகெட்டிய; 241-அக்கரெல்ல; 242-ஹத்தெல்ல; 242B-ஹத்தெல்ல எகொட; 242A-பட்டதுர; 241A-லியனகொட; 242C-கல்கந்த;

பெல்மதுளை பிரதேச செயலக பிரிவு:- 178A-கோணகும்புர; 178-போபெத்த; 172B-பெரெண்டுவ; 167A-நாரங்கொட; 166-குட்டபிட்டிய; 167-கனேகம; 171B-கொடகம; 171C-தொம்பகஸ்வின்ன; 171A-சன்னஸ்கம; 172C-திப்பிட்டிகல;

172-லெல்லோபிட்டிய; 172A-வெலிமலுவ; 179C-கல்லின்ன; 179A-மாவுதெல்ல; 179-மாரபன; 180-பகல ஹக்கமுவ; 180B-இகல ஹக்கமுவ; 179B-பொத்தகன்த; 180C-நிரல்கம; 180A-அலுபொத்த; 171D-தேவாலெகம; 171-தெனவக்க பாத்தகட; 167C-ரில்ஹேன; 167D-பகல போப்பிட்டிய; 168A-பெல்மடுல்ல நகர்; 166A-உடதுல; 168C-வாரிகம; 168-தெனவக்க உடகட; 168B-பெல்மடுல்ல கம; 167B-இகல போப்பிட்டிய; 170A-ஹல்பாவல; 170C-கப்புஹேன்தொட்ட; 170-பனாவென்ன; 168D-போரால; 169-மொரதொட்ட; 169A-கட்டங்கே; 170B-பொறோணுவ;

எலபாத பிரதேச செயலக பிரிவு:- 189A-கஹவத்த; 189-தம்புலுவன; 187-ரத்தெல்ல; 187A-ஹல்தொல; 186-கரன்கொட; 188B-சமன்கம; 188A-கெஹெல்ஓவிட்டிகம; 184A-வேரகம; 188-தெல்லபட; 185-எலபாத்த; 185A-பல்லேகெதர; 183A-கொட்டாமுல்ல; 185B-அமுவல; 183C-கங்குல்விட்டிய; 184-நிரிஎல்ல; 184D-பலாவெல; 184C-பட்டகட; 184B-திகான; 183B-மகுருகொட; 183-ஹங்கமுவ;

அயகம பிரதேச செயலக பிரிவு:-191-தும்பற; 191A-கெட்டேபொல; 190D-தெத்தபடகந்த; 190B-மடபத்தற; 190C-பகல கலதுர; 190-கலதுர; 190A-சிங்களகொட; 193C-கங்கொடகந்த; 191B-தும்பற மானான; 192-கவரகிரிய; 193F-பிட்டகந்த; 192A-பல்லெகட; 193E-எல்லஹேன; 193B-விதானகம; 193-அயகம; 193D-உடுகல வடக்கு; 191C-கொலம்பேவ; 193A-உடுகல; 194-பரகல; 194A-பிம்புர; 194B-நிக்ககொட;

கலவான பிரதேச செயலக பிரிவு:- 195E-கொடிப்பிலிகந்த; 195F-ஜாத்துவங்கொட; 195C-மீபாகம; 195-குக்குலேகம வடக்கு; 196B-சமன்புர; 196-கலவான மேற்கு; 196C-தபஸ்சரகந்த; 197B-கொஸ்வத்த; 195B-குக்குலேகம தெற்கு; 195D-பிட்டிகலகந்த; 195A-வெவகம; 196F-தவுகலகம; 197C-வெம்பியகொட; 196E-கலவான கிழக்கு; 196A-வேவெல்கந்துர; 196D-ஹங்கரங்கல; 197A-வத்துராவ; 197D-தெல்கொட கிழக்கு; 197-தெல்கொட மேற்கு; 198-வெத்தாகல மேற்கு; 198C-வெத்தாகல கிழக்கு; 198D-குடுமீரிய; 201A-தனபெல; 201-றம்புக்க; 201C-தொலேகந்த; 201B-கத்லான;

198A-கங்கலகமுவ; 199-பனாபொல; 198B-குடவ; 199A-ஹப்புகொட; 200-பொத்துபிட்டிய வடக்கு; 200B-பொத்துபிட்டிய தெற்கு; 200A-இலும்பகந்த;

நிவித்திகல பிரதேச செயலக பிரிவு:- 174E-பாத்தகட; 175-நொறகல்ல; 175C-தொம்பகம்மன; 175D-எரபத்த; 175A-கிரிபத்கல; 175B-வன்னியவத்த; 176A-வட்டாபொத்த; 174C-துத்திரிபிட்டிய; 174-நிவித்திகல; 174A-யக்தெஹிவத்த; 173A-வத்துபிட்டிய; 173C-ஹொரங்கல; 173-பகல கறவிட்ட; 173B-உட கறவிட்ட; 174D-பிங்கந்த; 176D-ஹல்கந்தலிய; 174B-சிதுறுபிட்டிய; 176-தொலொஸ்வல; 176C-கொலம்புகம; 176B-தொலொஸ்வலகந்த; 177A-பேபொட்டுவ; 177C-ஹொரணேகாரகந்த; 177-தெல்வல; 177B-பனஹெட்டகல;

கஹவத்த பிரதேச செயலக பிரிவு:-229-யாயின்ன; 230B-நுகவெல மேற்கு; 230-நுகவெல கிழக்கு; 230A-வெல்லந்துர; 230C-புங்கிரிய; 229A-உடஹவுப்பே; 227A-யட்டாகர; 227C-மடலகம குடியிருப்பு; 226A-பனாபிட்டிய வடக்கு; 228A-நாம்புலுவ; 225-அட்டகலன்பன்ன; 225A-பஹமுனுபன்ன; 228-கலல்எல்ல; 226D-பனாபிட்டிய தெற்கு; 226E-கப்பெல; 227B-என்தான; 227-மடலகம; 226F-மியனவிட்ட மேற்கு; 226B-மியனவிட்ட கிழக்கு; 226C-கிரனோதாகம; 226-பன்னில;

கொடகவெல பிரதேச செயலக பிரிவு:- 232A-கொட்டகேதன; 232B-திம்புல்வல; 232-ஹப்புருதெனிய; 235A-பனாவல; 233C-புலுவான; 233A-மாகந்துர; 233B-எமட்டியகொட; 233-ரிதீவிட்ட; 234C-மாரகல; 235-ஹிரமடகம; 238-மாதம்பே வடக்கு; 238B-கவுடுவாவ; 238A-மாதம்பே தெற்கு; 238C-ஹொரமுல; 231A-வெரலுகஹமுல; 234B-அல்பிட்டிய; 234-கலஹிட்டிய; 234A-கொம்பிட்டிய; 237C-மல்வத்த; 234E-வேரஹெர மேற்கு; 234D-வேரஹெர கிழக்கு; 237A-கொடக்கவெல; 236A-வராயாய; 236-நியன்கம; 236B-பம்பரகஸ்தென்ன; 223E-பலவின்ன வடக்கு; 223D-பலவின்ன மேற்கு; 223G-கப்புஹேன்தென்ன; 223B-மாவத்தலந்த; 237D-மெத்தெகம; 237-மஸ்இம்புல; 231B-இறக்குவான நகர்; 231D-கொட்டல; 231C-இறக்குவான தெற்கு; 231-இறக்குவான வடக்கு; 237B-யஹலவெல; 223C-பிபிலேகம மேற்கு; 223-பிபிலேகம கிழக்கு; 222B-தம்பகமுவ மேற்கு; 223F-தம்பவின்ன; 223A-பலவின்ன கிழக்கு; 222-தம்பகமுவ கிழக்கு; 222C-மஹகம மேற்கு; 222A-மஹகம கிழக்கு;

வெலிகேபொல பிரதேச செயலக பிரிவு:- 240C-பரகஹமடித்த; 240A-இலுக்கும்புற; 240-பனான; 240B-கல்கொடகம; 239A-கொன்கஸ்தென்ன; 239C-போப்பிட்டிகொட; 239B-கங்கொடகம; 221A-மெதகங்ஒய; 221C-உடறங்வல; 239-வெலிகபொல; 247A-உடகங்கொட; 247-பெலிமாலியெத்த; 249-ஹந்தகிரிய; 249A-ஹந்தகிரிகொட; 248A-பலுகஹவெல; 248-ஊறாவல; 219E-கொட்டிம்புல்வல; 220D-தலகஸ்கந்த; 221-றங்வல; 221B-அம்மடுவ; 220A-எலமல்பெ; 220C-தென்னஹேன; 220B-கலட்டுவாகந்த; 220-பதுல்லேகம; 219A-ஹட்டங்கல; 219D-பம்பரகல; 219F-புஸ்ஸதொட்ட; 219C-மடவல்லந்த; 219B-கல்பாய; 219-முத்தெட்டுபொல;

எம்பிலிபிட்டிய பிரதேச செயலக பிரிவு:- 224-பல்லெபெத்த; 224D-தித்தவெல்பொத்த; 224G-பனஹடுவ; 224E-உடவலவ; 224A-திம்பொல்கெட்டிய; 224C-கொலம்பகெஆர; 224F-சங்கபால; 208A-மிரிஸ்வெல்பொத்த; 208F-ஆந்தொலுவ; 207-மடுவன்வெல; 207D-உடவலவ யாய 2; 224B-ரத்கெரெவ்வ; 207A-கங்ஹேயாய; 214E-கெட்டகல்ஆர; 207C-நிந்தகம்பெலெஸ்ஸ; 207B-ரங்சமடம; 213B-பனாமுற; 213D-கோன்கட்டுவ; 214-எம்பிலிப்பிட்டிய உடகம; 214D-ஹிங்குரேஆர; 214I-கலகெடி ஆர; 214C-மொரகெட்டிய; 214A-எம்பிலிப்பிட்டிய பல்லெகம; 214G-எம்பிலிப்பிட்டிய புதிய நகர்; 214H-யோதகம; 214F-மொதரவான; 212A-சுதுகல; 213-வலல்கொட; 212B-ஜந்துர; 212-தியபொட்ட; 213A-முல்எண்டியாவல; 213C-தோரகொலயாய; 214B-கும்புகொடஆர; 215-ஹிங்குர; 216B-ஹல்மில்லகெட்டிய; 216-துங்கம; 216A-ஹாகல; 215B-குட்டிகல; 215C-ஜுலங்கெட்டே; 215A-பதலங்கல;

கொலொன்ன பிரதேச செயலக பிரிவு:-202-புலுதொட்ட; 202A-றங்ஹொட்டிகந்த; 204A-யக்மடித்த; 208D-ஹெலஉடகந்த; 208C-ஹேனெக்கொட; 208- கும்புருகமுவ; 208B-தம்பேமட; 208E-வெலேவத்துகொட; 204-எரேபோருவ; 203-விஜேரிய; 203B-போத்தன; 203A-இத்தேகந்த; 205A-புத்கந்த; 205-கொலன்ன; 205B-மடுவன்வெல பெரணிகம; 205C-நந்தனகம; 206B-அம்பகஹயாய; 206-கேல்ல; 206A-பொரலுவகெஅயின; 209-உல்லிதுவாவ; 206C-புபுலகெட்டிய; 206D-ஹப்பெலிஆர; 217B-வலகட; 210A-கோப்பகந்த; 210-தாபனே; 211-தொரப்பனே; 211A-மொரவாடிய; 217-ஓமல்பே; 217A-கெம்பனே;

கிராம அலுவலர் பிரிவு – இலக்கமும் பெயரும்

கேகாலை மாவட்டம்

ரம்புக்கனை பிரதேச செயலக பிரிவு:- 01B-தொம்பேமடகிழக்கு; 01A-தொம்பேமட மேற்கு; 01-உதன்விட்ட; 03J-மாலிகதென்ன; 03C-அலுகொல்ல; 03H-கப்பல வடக்கு; 03A-கப்பல தெற்கு; 03K-மஹகம; 3L-ஹல்வத்த; 03D-ஹேவாதிவெல; 03-நத்தம்புர; 02A-குடாகம வடக்கு; 02D-குடாகம தெற்கு; 02B-மெதகலதெனிய; 04-வல்கம; 02-உடகலதெனிய; 02C-தம்புள்ள; 05-தெலிவல; 06C-ஹங்கவெல; 06B-இஹல வல்பொல; 03G-கொட்டவெல்ல; 03I-கணுகொல்ல; 03B-பரப்பே வடக்கு; 03F-பரப்பே தெற்கு; 07C-கொஸ்ஸின்ன; 07B-கங்ஸலகமுவ; 07-ஹீநாபோவ; 07A-வலல்கொட; 08F-கிரிவல்லாபிட்டிய; 08G-ஈரியகொல்ல; 08C-வெரல்லபத்த; 06-வெலிகமுவ; 06A-தல்தெவ; 06D-வஹவ; 05A-பதவிகம்பொல; 04A-புவக்மோட்டை; 04C-உடுகம; 04B-திஸ்மல்பொல; 04D-யட்டகம; 04E-மீதும; 08B-ஹுரிமலுவ; 08D-ஏரியாவ; 08H-ரம்புக்கன நகரம்; 08A-தியசுன்னத்த; 08I-மடவல; 08-கொடகந்தெனிய; 21D-கெம்பிட்டிய; 21-கடிகமுவ; 21A-ஹலாகிரிய; 09C-முவபிட்டிய; 08E-பெலிகொடபிட்டிய; 10-பின்னவல; 08J-தலுக்கல; 08K-மொட்டப்புலிய; 10B-கூரம்பொல; 11A-ஹல்பிட்டிய; 11D-நாரன்பெத்த கிழக்கு; 11C-நாரன்பெத்த மேற்கு; 75D-மருக்வதுர; 75C-இம்புல்கஸ்தெனிய; 75B-அம்புவன்கல; 75A-கெஹெல்வத்துகொட; 11B-துனுக்கேவல; 11G-வடுவாதெனிய; 11E-ஹிரிவடுன்ன; 10A-பதம்புரே; 09D-கொத்தன வத்த; 09A-கொட்டகம; 09-கிரிவன்தெனிய; 21C-நெட்டியபான; 21B-உடுகம கொன்தேவல; 22C-பத்தம்பிட்டிய; 22B-யட்டிவல்தெனிய;

22E-ஹேனபொல; 22D-திகனகந்த; 22A-கங்கொட; 22-பெத்தவல; 09B-யோதகம; 11-பிட்டியேகம; 11F-தெல் தெனிய; 12A-தியகம; 12C-மின்வான; 13E-கும்பல்திவெல; 13-கல்பொல; 13C-கும்பல்ஒழுவ; 13D-கவுடாஉள்ள; 13B-மொலகொட; 13F-வராகொட; 13A-மங்கலகம;

மாவனெல்ல பிரதேச செயலக பிரிவு:- 20-வேகன்தலே; 23C-யட்டிமஹன; 23B-கெப்பெட்டிப்பொல; 23A-இஹலகோட்டே; 23-மாக்கெஹெல்வல; 24B-துனுகம மாலியத்த; 24A-கரப்பனே; 20B-கோன்தெனிய; 20A-கோன்திவல; 19C-உதுவன்கந்த; 15-அம்புலுகல; 15B-அத்தனகொட; 15G-பானகமுவ; 15E-தெஹிமடுவ; 19D-ஹப்புன்கடுவ; 29A-மஹவத்த; 29D-முருத்தவல; 24-ரன்திவல; 25B-உட மாக்கடவர; 25A-கனேதென்ன; 25-மாக்கடவர; 27A-பட்டவல; 29-ஹிங்குல; 29B-ஓவத்த; 29C-ஹிங்குல்ஓயா; 19-ரன்கொத்திவல; 19B-மாவனல்ல; 30A-மாவான; 30-கிரிங்கதெனிய; 19A-வெலிகல்ல; 18C-தொடன்தலே; 18A-கப்பாகொட; 31B-நான்கூருகம; 31A-கோன்கமுவ; 29E-பெலிகம்மன; 31-ஏதன்டுவாவ; 28-இடம்பிட்டிய; 28A-கெக்கிரிகொட; 30B-உயன்வத்த; 27-அலுத்நுவர; 25C-மொல்லிகொட; 25D-மாவெல; 26A-வரக்காபனே; 26-கஹவன்தல; 26C-மஹன்தேகம; 26B-ஹீனட்டிபன; 27B-ருக்குலகம; 18B-தாஸ்வத்த; 18-லேவுக்கே; 35-கும்பல்கம; 35A-பலவத்கம; 34-வேரக்கே; 34A-எம்பில்மீவல; 36A-தம்பவிட்ட; 36-எரமினிகம்மண; 37B-அம்பதெனிய; 37C-வேரகொட; 37-கூரகல; 37A-வடுவாவல; 36C-கினிஹப்பிட்டிய மேற்கு; 36B-கினிஹப்பிட்டிய கிழக்கு; 39C-அம்பரூப்ப; 39B-மடுல்போவ; 40C-அம்பலாவ; 40B-பலத்கமுவ; 40-கெஹல்பன்னல கிழக்கு; 39A-வாடியதென்ன; 38A-ஹெம்மாதகம; 38-பல்லிப் போருவ; 39-தும்புலுவாவ; 40A-கெஹல்பன்னல மேற்கு;

அரநாயக்க பிரதேச செயலக பிரிவு:- 16A-தீவெலஉடகம; 16-வாக்கிரிகல; 15F-எப்பலாவ வத்தை; 15A-உடுவேவெல; 15D-கந்தேவத்த; 15C-கல்அத்தர; 17D-கம்மன்நாகொட; 17B-கட்டுகஹ; 17-உஸ்ஸாப்பிட்டிய; 17C-வஹரக்கொட; 33C-ருவன்தெனிய; 33A-அட்டாப்பிட்டிய; 33B-தெவனகல; 17A-காரியகம; 46A-கொடிகமுவ; 45D-நாரங்கம்மன; 16F-லம்புட்டுவ; 16G-வத்தேகெதர; 16D-அஸ்மடல; 16E-கந்தமுல்ல; 47E-குமாரபுர; 47B-தேபத்கம உடபாகே; 47A-தேபத்கம பல்லேபாகே; 47-ஹத்கம்பல; 47C-மோராகம்மன; 45B-கெவிலிப்பிட்டிய நகரம்; 45A-கெவிலிப்பிட்டியகம; 45C-பெஹெனிபெத்தர; 46-நிக்கப்பிட்டிய; 33-தல்கமுவ; 45-திப்பிட்டிய; 44A-ஹப்பலக்காவ; 42C-கீரப்பனே; 45E-வில்பொல; 43C-கல்பொக்க; 47F-எலகிபிட்டிய; 47D-கழுகல; 48-கெஹல்வத்த; 48B-தம்பெல்கொட; 58F-நாரங்கல; 43B-கெட்டபேரிகந்த; 42D-பன்னல; 42A-துல்தெனிய; 44C-தல்கஸ்பிட்டிய முஸ்லிம்கம; 44-தல்கஸ்பிட்டிய; 42B-தெல்லெக்க; 42-ஹக்குருகம்மன; 43-அரநாயக்க; 43E-உடகம; 43A-அம்பலகந்த; 58D-கன்துன உடகம; 58G-கன்துன மெதகம;

58E-ஜம்புகஸ்மட; 43D-போடாப்பே; 41E-தெய்யன்வல; 41-அரம; 41B-ரஹல; 41D-ரன்திலிகம; 44B-யோதகம; 41A-செலவ கிழக்கு; 41C-செலவ மேற்கு;

கேகாலை பிரதேச செயலக பிரிவு:- 51-சியம்பலாப்பிட்டிய; 51F-புஸ்ஸெல்ல; 14B-திம்புல்கமுவ; 14D-கொலொன்கல்ல; 12A-தியகம; 12-கழுகல்ல; 14A-புவக்தெனிய; 51G- மீபிட்டிய; 51C ஒலகன்கந்த; 51D-வேவலதெனிய; 51A-ரங்வல; 52C-பரனகம்பல; 52B-ஊராஉள்ள; 52-அம்பன்பிட்டிய; 52A-பெரலகல; 51B-கேகாலை நகரம்; 51E-கொலஹெல; 14E-பல்லேவெல; 14-கரன்டுபன; 14C-உட கரன்டுபன; 50A-நில்மல்கொட; 53E-பரகம்மன; 53-வல்தெனிய; 53D-திக்அல்ல; 53B-புலுருப்ப; 50-எகிரியகல; 16C-தீவல மெதகம; 16B-தீவல பல்லேகம; 49A-எவுனுகல்ல; 50B-திக்கொஹுபிட்டிய; 53A-கவுடுகம; 53-மாகூர; 55A-புலுகஹதெனிய; 55-தலேவெல; 49-ஹெட்டிமுல்ல; 49B-மினுவன்கமுவ; 48D-உடுமாகம; 48E-வடுபொல; 54A-வத்துர; 55D-மீதெனிய தெற்கு; 55C-மீதெனிய வடக்கு; 55B-மலவிட்ட; 54-கொடிகமுவ; 54B-ஹப்புவிட்ட பல்லேகம; 48A-அலப்பலாவல; 48C-நிலப்பலாகம்மன; 57A-எராகம; 57-அத்துருபான; 56-ரோட்டுவ; 56C-ஹுங்கம்பொல; 56A-குருல்லவல; 56D-மொரதன; 59-மாபோபிட்டிய; 59A-ஹிக்கொட; 57B-பொஸ்ஸெல்ல; 58B-கங்துன பல்லேகம வடக்கு; 58-போகல; 59B-தியம்பராஹேன; 56B-உந்துகொட; 58C-பெலிஹுல்வான; 58A-கங்துன பல்லேகம தெற்கு;

கலிகமுவ பிரதேச செயலக பிரிவு:- 76B-ஹெலமட; 76-கொடபொல; 76A-பட்டுவத்த; 73-மகுத்தல; 73A-வேரகொட; 74A-ஜீவான; 74-தேவாலேகம; 75A-வலகம; 75-கந்தேகெதர; 74C-அந்துராபொத்த மேற்கு; 74D-பாணகாவ;

74B-அந்துராபொத்த கிழக்கு; 72A-நவகமுவ; 72-ஹத்னாகொட; 70-பெஹெரம்பே; 70A-பலபொழுவ; 70B-யட்டோகொட; 70C-பல்லப்பாண பாத்தபாகே; 71-கொப்பேவல; 69B-கலிகமுவ; 70D-பல்லப்பாண உடபாகே; 70E-மெபீல்ட்; 69-ஆசிதெனிய; 69A-தெமட்டன்பிட்டிய; 69C-பிஸோவல; 68-இம்புல்கல; 68C-அட்டுகொட; 68B-ரேணபான; 66A-பம்பரகம; 66-நாபேரியாவ; 67-நாரங்கொட; 67A-அலவல; 67B-ஹொலம்புவ; 65B-போயகொட; 64A-அரந்தர; 64B-கிரிதன; 64-கிணிகம; 68A-தமுனுபொல; 60B-லாஹுபன; 61B-பொத்துகொலதெனிய; 65-பிங்தெனிய; 65A-உடுகம; 65C-நாதெனிய; 63C-அட்டால; 61C-ஹப்புதெனிய; 63B-குருநாகொட; 63A-ருக்கஹதன்ன; 63-அம்பே; 62B-ஹத்நாபிட்டிய; 62A-கரகல; 62-அருக்கம்மன;

வறக்காப்பொல பிரதேச செயலக பிரிவு:- 77-வத்தெனிய; 79A-கழுகல; 77A-வெனிவெல்லக்கடுவ; 77B-கோதாபாலுவ; 78B-ஓபாத்த; 78C-பஸ்பொலகந்த; 82A-துல்ஹிரிய; 82D-பராக்கிரமகம; 82C-நான்கல்ல; 78-ராகல்கந்த; 78A-ஹெலியகொட; 79C-மெட்டியகனே; 79B-தல்கம; 79-ஏகல்ல; 81A-கும்பல்கம; 81-அக்வத்த; 81B-பின்னகொடகந்த; 82B-கஸ்நாவ; 82-மங்கெதர; 83A-அம்பேபுஸ்ஸ; 92A-வரக்காப்பொல; 83C-மாஹேன ஜனபதய; 83B-மாஹேன; 83-தோலங்கமுவ; 84B-நாபே; 80-மொரவக்க; 80A-மாம்பிட்ட; 85B-நெழுந்தெனிய; 84A-ஒத்நாபிட்டிய; 84-புருன்நாவ; 83E-எலிபன்கமுவ; 83D-தெல்கமுவ; 92C-தும்பலியத்த; 92B-கணிதபுர; 94A-எத்நாவல; 94C-தும்மலதெனிய; 96B-புஹுலேகம; 96-கொடவெல; 96C-பெனிஹெல; 96A-தாம்புகல; 95B-தல்கஹதெனிய; 94B-நிவட்டுவ; 92-குக்குல்பனே; 91C-தல்லியத்த; 91B-தொரவக்க பல்லேபாகெ; 91D-யத்தெஹிமுள்ள; 91A-கொஹொம்பதெனிய; 86A-இஹல லெனகல; 85-தெதிகம; 85C-பிட்டதெனிய; 85A-துங்தொட்ட; 85D-இம்புலோவிட்ட; 86-மெனிக்கடவர; 87-மஹபல்லேகம; 87C-கினிவிட்ட; 93D-ஹப்புகொட; 91-தொரவக்க உடபாகெ; 93-வேரகொட; 93B-பலமுரே; 94-போபிட்டிய; 95D-அல்கம இஹலகம; 95-அல்கம; 95A-மதுருபிட்டிய; 95C-கந்தேகம; 97-உடுவக்க; 93A-ஹல்லவ; 93C-ஏபிடிகல; 89-அல்பிட்டிய; 89B-கிவுல்தெனிய; 87B-குடாபல்லேகம; 87A-தம்பதிய; 88B-எலமல்தெனிய; 88-மல்மடுவ; 88A-பொல்கம்பல; 90-வேரகல; 88C-பல்லேபெல்பிட்ட; 90A-பஹலலெனகல; 89A-வெல்ஹெல்ல;

ருவண்வெல்ல பிரதேச செயலக பிரிவு:- 99C-துனுமால; 99B-கலப்பிட்டமட; 98-வல்கம்பத்த; 99D-கடிகமுவ; 98B-மஹகந்த; 98A-லெனகல; 99-லெவன்கம வடக்கு; 99A-லெவன்கம தெற்கு; 101B-மோரத்தொட்ட; 101-வஹரக்க; 101A-தலுவலான; 101C-வஹகுல; 104C-தன்நொருவ; 100A-நிவுன்ஹெல்ல; 100-இம்புலான; 100B-சியம்பலாவல; 100C-பெதன்கொட; 109-கண்ணன்தொட்ட; 109A-கோனாரம்ப; 105B-தொரனுவ; 104A-போப்பெத்த; 104-மோராவத்த; 104B-மாஹல்ல; 103C-கோனகல வடக்கு; 101D-இந்துரான; 102D-பூரன்பொத்த; 102E-பட்டுவிட்ட; 102-அமிதிரிகல வடக்கு; 102A-அமிதிரிகல தெற்கு; 103D-கோனகல மேற்கு; 103B-மாப்பிட்டிகம; 103A-மொரலிய; 105A-ருவன்வெல்ல; 105-வெந்தல; 102F-மஹதெனிய; 102C-உடகனுகல; 102B-பல்லேகனுகல; 103-மெதகொட;

புளத்கொகுபிட்டிய பிரதேச செயலக பிரிவு:- 60C-கணன்கமுவ; 61-கெட்டியமுள்ள; 60A-ஹிக்கொட; 60D-புஸ்பனே; 60-கப்பகமுவ; 61A-அலவத்துர; 62C-அம்புவக்க; 108A-ஹல்ஒழுவ; 128B-வேகல்ல; 129A-லெவல; 129B-புலத்கொஹுபிட்டிய; 129-ரங்கல்ல; 129D-இஹலநெவுஸ்மீயர்; 130-உடுவ; 131C-தேதுகல; 131B-பெலெம்பிட்டிய; 131-நெழுவக்கன; 128E-உடபொத்த; 128A-கெந்தவ; 128C-நாரங்கல; 129C-ஊருமீவல; 128-புனஹெல; 107D-பனாப்பிட்டிய; 107A-அம்பாகல; 107-தெல்குமுதுவல; 107C-கிரிபோருவ; 128D-அம்பமல்ல;

யட்டியந்தொட்டை பிரதேச செயலக பிரிவு:- 108-மத்தமகொட; 107B-கல்பாத; 106B-கபுலுமுள்ள; 115C-பஹல கராகொட; 115D-இஹல கராகொட; 106-யட்டியன்தொட்ட; 106C-மஹவில; 106A-பருஸ்ஸெல்ல; 132B-ஜயவிந்தாகம; 135A-வெலிஹெலதென்ன; 132A-மலல்பொல; 132-தொம்பேபொல; 131A-அமநாவல; 131D-பெரன்நாவ; 131E-ஸீபொத்; 134A-மஹபாகே; 134E-துனுக்கேதெனிய; 134C-மல்வத்த; 134F-கிரிகொஹுதென்ன; 133B-நெழுவத்துக்கந்த; 135B-பொல்பிட்டிய; 135C-வீரகல்ல; 135D-நவட்ட; 115E-மீகஸ்தென்ன; 115F-பெலெல்லேகம; 135E-ஹக்பெல்லாவக்க; 135-கனேபல்ல; 133A-தெலிகம; 133-கோனகமுவ; 134-கித்துல்கல வடக்கு; 134D-கழுகொகுதென்ன; 134B-கித்துல்கல தெற்கு;

தெஹியோவிட்ட பிரதேச செயலக பிரிவு:- 116A-குருபெத்த; 117-தைகலை; 116E-எழுவான; 116-மாகம்மன; 116C-கணன்கம; 115-வல்பொல; 115B-பொரலங்கட; 119A-திக்கெல்ல; 115A-கஹனாவிட்ட; 119B-தெஹியோவிட்ட; 116F-அட்டுழுகம்வெல; 116B-அட்டுலுகம; 117A-கெலேகம; 117B-நாப்பாவல; 118C-உடுவில; 118-எப்பல பிட்டிய; 118B-பஹல தல்துவ; 118A-இஹல தல்துவ; 116D-தெபேகம; 118D-திம்பிரிபொல; 119-அல்கொட; 120-ஹிங்குரலகந்த கிழக்கு; 123-பட்டங்கல; 124B-விஹாரகந்த; 124C-கலபலனகந்த; 124-மானியம்கம; 125-மாதொல; 125A-வெலன்கல்ல; 124A-போமலுவ; 122A-ரங்கேகம; 122-பனாவல; 120A-ஹிங்குரலகந்த மேற்கு; 122C-புக்குனுவல; 121C-கொடகம்பொல; 121D-அம்பலம்பிட்டிய; 122B-மடகம்மன; 121A-பன்னில; 121-இம்புல்பிட்டிய; 121B-எலவுள்ள;

தெரணியகல பிரதேச செயலக பிரிவு:- 110-பல்லெஹெல; 110C-பெஹெநெல்ல; 110A-நில்வல; 110D-தொடாவத்த; 111C-பஸ்நாகல; 111B-கீரிஹேன; 111-உடபாகே; 114D-வத்தேகெதர; 114-தெரனியகலை; 114C-லஸ்ஸேகம; 111A-அங்ஹெட்டிகம; 112D-பநாகூர; 112B-பந்தாஹ; 110B-பொல்கஸ்வத்த; 112-மாலிபொட; 112C-பொத்தெனிகந்த; 112A-நக்காவிட்ட; 114G-மியனவிட்ட; 114E-தெரனியகலை தெற்கு; 114B-ரஸ்னக்கந்த; 114A-ஊடாப்பொல; 114F-தெமெத; 113A-கொஸ்கஹகந்த; 113B-யட்டிவல; 113-மாகல; 112E-திக்கெல்லகந்த;

பின்னிணைப்பு I

ශ්‍රී ලංකා ප්‍රජාතාන්ත්‍රික සමාජවාදී ජනරජයේ ගැසට් පත්‍රය

අති විශෙෂ

இலங்கைச் சனநாயக சோசலிசக் குடியரசு வர்த்தமானப் பத்திரிகை

அதி விசேஷமானது

අංක 2039/29 - 2017 ඔක්තෝබර් මස 04 වැනි බදාදා - 2017.10.04

2039/29 ஆம் இலக்கம் - 2017 ஆம் ஆண்டு ஒற்றோபர் மாதம் 04 ஆந் திகதி புதன்கிழமை

(அரசாங்கத்தின் அதிகாரத்துடன் பிரசுரிக்கப்பட்டது)

பகுதி I : தொகுதி (I) - பொது

சனாதிபதியின் நியமனங்களும் பிறவும்

2017 இன் இல. 1145/2

2017 ஆம் ஆண்டின் 17 ஆம் இலக்க, மாகாண சபைகள் வாக்கெடுப்பு (திருத்தச்) சட்டம்

3அ. (1) ஆம் பிரிவின் கீழான கட்டளை

2017 ஆம் ஆண்டின் 17 ஆம் இலக்க மாகாண சபைகள் வாக்கெடுப்பு (திருத்தச்) சட்டத்தின் 3அ. (1) ஆம் பிரிவின்கீழ் எனக்குரித்தாக்கப்பட்டுள்ள தத்துவங்களின் பயனைக் கொண்டு இலங்கைச் சனநாயக சோசலிசக் குடியரசின் சனாதிபதி மைத்திரிபால சிறிசேன ஆகிய நான், சொல்லப்பட்ட சட்டத்தில் குறிப்பிடப்பட்டுள்ள நோக்கங்களுக்காக எல்லை நிர்ணயக் குழுவுக்கு பின்வரும் ஆட்களை இத்தால் நியமிக்கின்றேன் :

1. திரு. கே. தவலிங்கம் அவர்கள்
2. பேராசிரியர் எஸ். எச். ஹஸ்புல்லா அவர்கள்
3. கலாநிதி (திருமதி) அனிலா டயஸ் பண்டாரநாயக்க அவர்கள்
4. திரு. பீ. எம். சிறிவர்த்தன அவர்கள்
5. திரு. சங்கரன் விஜயசந்திரன் அவர்கள்

அத்துடன் மேற்படி எல்லை நிர்ணயக் குழுவின் தலைவராக திரு. கே. தவலிங்கம் அவர்கள் நியமிக்கப்பட்டுள்ளார் என்பது இத்தால் அறிவிக்கப்படுகின்றது.

மைத்திரிபால சிறிசேன,
சனாதிபதி.

சனாதிபதி செயலகம்,
கொழும்பு 01,
2017, ஒற்றோபர் 04.

10-617

1A-G 26380 - 457 (2017/10) இலங்கை அரசாங்க அச்சுத் திணைக்களத்திற் பதிப்பிக்கப்பெற்றது.
இவ் அதி விசேட வர்த்தமானியை www.documents.gov.lk என்னும் இணையத்தளத்திலிருந்து பதிவிறக்கம் செய்ய முடியும்.

பின்னிணைப்பு II

(5) அதன் (7) ஆம் உட்பிரிவில், "இச்சட்டத்துக்கான முதலாம் அட்டவணையில் தரப்பட்டுள்ள 'அ' என்னும் படிவத்திலிருந்து" என்னும் சொற்களுக்குப் பதிலாக, "சட்டத்தினால் விதித்துரைக்கப்பட்ட படிவத்திலிருந்து" என்னும் சொற்களை இடுவதன்மூலமும்.

முத... சட்ட... 3அ பிரி... உட்...

4. முதன்மைச் சட்டவாக்கத்தின் 3 ஆம் பிரிவை உடனடுத்துப் பின்வரும் புதிய பிரிவு இத்தால் உட்புகுத்தப்படுவதுடன், இது அச்சட்டவாக்கத்தின் 3அ என்னும் பிரிவாகப் பயனுறுதலும் வேண்டும்:-

"எல்லை நிர்ணய ஆணைக்குழு.

3அ. (1) வர்த்தமானியில் வெளியிடப்படும் கட்டளைமூலம் இச்சட்டம் தொடங்குவதிலிருந்து இரண்டு வாரங்களினுள் சனாதிபதியினால் நியமிக்கப்படும் (இது இதனகத்துப்பின்னர் "குழு" எனக் குறிப்பீடுசெய்யப்படும்) எல்லை நிர்ணயக் குழுவொன்று இருத்தல் வேண்டும். இது, உயர்தொழில்சார் மற்றும் சமூகப் பன்வகைமை உட்பட, இலங்கைச் சமுதாயத்தினரின் பன்மைப் போக்குடைய பண்பைப் பிரதிநிதித்துவப்படுத்துகின்றவரான ஐந்து ஆட்களைக் கொண்டிருத்தல் வேண்டும். அவர்களுள் ஒருவர், குழுவின் தவிசாளராகச் சனாதிபதியினால் பெயர்குறித்து நியமிக்கப்படுதல் வேண்டும்.

(2) குழுவானது, ஒவ்வொரு நிருவாக மாவட்டத்தையும், 3 ஆம் பிரிவின் (3) ஆம் உட்பிரிவின் நியதிகளின்படி அத்தகைய நிருவாக மாவட்டத்திலிருந்து தேர்ந்தெடுக்கப்படவேண்டிய உறுப்பினர்களின் மொத்த எண்ணிக்கையினரின் ஐம்பது (50) சதவீதத்துக்கு நேரொத்ததாகவுள்ளவாறான அத்தகைய எண்ணிக்கையினவான தேர்தற்றொகுதிகளாகப் பிரித்தல் வேண்டும்:

ஆயின், 3 ஆம் பிரிவின் (3) ஆம் உட்பிரிவின் நியதிகளின்படி அத்தகைய நிருவாக மாவட்டத்திலிருந்து தேர்ந்தெடுக்கப்படவேண்டிய உறுப்பினர்களின் மொத்த எண்ணிக்கையினரின் ஐம்பது (50) சதவீதத்துக்கு நேரொத்ததாகவுள்ள எண் ஒரு முழுவெண்ணாகவும் பின்னமாகவும் இருப்பின், அவ்வெண் மிகக்கிட்டிய முழுவெண்ணாக்கப்படுதல் வேண்டும்.

(3) குழுவானது, அத்தகைய ஒவ்வொரு தேர்தற்றொகுதிக்கும் பெயர்களைக் குறித்தளித்தல் வேண்டும்.

(4) நிருவாக மாவட்டங்களைத் தேர்தற்றொகுதிகளாகப் பிரிப்பதில் பின்வரும் காரணிகள் குழுவினால் கவனத்துட்கொள்ளப்படுதல் வேண்டும்:-

(அ) ஒரு நிருவாக மாவட்டத்தின் ஏதேனும் பிரதேசத்தில், இன, மத அல்லது வேறு வகையாக அக்கறைப் பிணைப்பினால் ஒன்றுசேர்க்கப்பட்ட, ஆனால் அப்பிரதேசத்திலுள்ள பெரும்பான்மையினரான வாசிகளிலிருந்து ஒன்று அல்லது அதற்கு மேற்பட்ட இந்த அம்சங்களில் வேறுபடுகின்ற கணிசமான அளவினரான ஆட்கள் உள்ளனரெனக் குழுவுக்குத் தோன்றுமிடத்து, குழுவானது, அத்தகைய நிருவாக மாவட்டங்களைத் தேர்தற்றொகுதிகளாகப் பிரிவிடலாம்.

(ஆ) அத்தகைய பிரிவிடுகையைச் செய்வதில், ஆணைக்குழு, பின்வருவனவற்றைக் கருத்திற்கொள்ளுதல் வேண்டும்:-

(i) மாகாணத்தினுள்ளான நிருவாக மாவட்டங்களின் பல்வேறு தேர்தற்றொகுதிகளில் வதிகின்ற

ஆயின், 3 ஆம் பிரிவின் (3) ஆம் உட்பிரிவின் நியதிகளின்படி அத்தகைய நிருவாக மாவட்டத்திலிருந்து தேர்ந்தெடுக்கப்படவேண்டிய உறுப்பினர்களின் மொத்த எண்ணிக்கையினரின் ஐம்பது (50) சதவீதத்துக்கு நேரொத்ததாகவுள்ள எண் ஒரு முழுவெண்ணாகவும் பின்னமாகவும் இருப்பின், அவ்வெண் மிகக்கிட்டிய முழுவெண்ணாக்கப்படுதல் வேண்டும்.

(3) குழுவானது, அத்தகைய ஒவ்வொரு தேர்தற்றொகுதிக்கும் பெயர்களைக் குறித்தளித்தல் வேண்டும்.

(4) நிருவாக மாவட்டங்களைத் தேர்தற்றொகுதிகளாகப் பிரிப்பதில் பின்வரும் காரணிகள் குழுவினால் கவனத்துட்கொள்ளப்படுதல் வேண்டும்:-

(அ) ஒரு நிருவாக மாவட்டத்தின் ஏதேனும் பிரதேசத்தில், இன, மத அல்லது வேறு வகையாக அக்கறைப் பிணைப்பினால் ஒன்றுசேர்க்கப்பட்ட, ஆனால் அப்பிரதேசத்திலுள்ள பெரும்பான்மையினரான வாசிகளிலிருந்து ஒன்று அல்லது அதற்கு மேற்பட்ட இந்த அம்சங்களில் வேறுபடுகின்ற கணிசமான அளவினரான ஆட்கள் உள்ளனரெனக் குழுவுக்குத் தோன்றுமிடத்து, குழுவானது, அத்தகைய நிருவாக மாவட்டங்களைத் தேர்தற்றொகுதிகளாகப் பிரிவிடலாம்.

(ஆ) அத்தகைய பிரிவிடுகையைச் செய்வதில், ஆணைக்குழு, பின்வருவனவற்றைக் கருத்திற்கொள்ளுதல் வேண்டும்:-

(i) மாகாணத்தினுள்ளான நிருவாக மாவட்டங்களின் பல்வேறு தேர்தற்றொகுதிகளில் வதிகின்ற

ஆட்களின் எண்ணிக்கையிலான அளவொவ்வாமையை மிகக்குறைவானதாக்குவதன் விருப்புத்தன்மை; அத்துடன்

(ii) தேர்தற்றொகுதிகளின் புவியியல் சார் மற்றும் பௌதீகச் சிறப்புக் கூறுகள்.

(5) நான்காம் உட்பிரிவிற் குறித்துரைக்கப்பட்ட தேவைப்பாடுகளைக் கவனத்துட்கொண்டு, ஒன்றுக்கு மேற்பட்ட உறுப்பினர்களைத் தெரிந்தனுப்புவதற்கு உரித்துடையதாகவிருக்கவேண்டிய தேர்தற்றொகுதியொன்றை உருவாக்குதல் தோதானதாகவுள்ளதெனக் குழுவானது கருதுமிடத்து, குழுவானது, ஏதேனும் நிருவாக மாவட்டத்துக்காக, விடயத்துக்கேற்ப, பல்லுறுப்பினர் தேர்தற்றொகுதியை அல்லது தேர்தற்றொகுதிகளை உருவாக்குதல் வேண்டும்.

(6) ஒரு நிருவாக மாவட்டத்தினுள்ளான ஒவ்வொரு தேர்தற்றொகுதியும், விடயத்துக்கேற்ப, ஒரு மாகாண சபைக்கு ஒன்று அல்லது அதற்கு மேற்பட்ட உறுப்பினர்களை நேரடியாகத் தெரிந்தனுப்புவதற்கு உரித்துடையதாதல் வேண்டும்.

(7) குழுவானது, அது நியமிக்கப்பட்ட திகதியிலிருந்து நான்கு (4) மாதங்களினுள் இப்பிரிவின் (2) ஆம், (3) ஆம், (4) ஆம் மற்றும் (5) ஆம் உட்பிரிவுகளின் நியதிகளின்படி அதன் பொறுப்புக்களையும் கடமைகளையும் நிறைவேற்றுதல் வேண்டுமென்பதுடன், அதன்பின்னர் அதன் அறிக்கையை அமைச்சருக்குச் சமர்ப்பித்தலும் வேண்டும்.

(8) குழுவுக்குப் பொறுப்பிக்கப்பட்ட கருமங்களை முடிபுசெய்வதில் குழுவானது கருத்தொற்றுமையை அடைவதற்கு முயற்சித்தல் வேண்டும்.

ஆட்களின் எண்ணிக்கையிலான அளவொவ்வாமையை மிகக்குறை வானதாக்குவதன் விருப்புத் தன்மை; அத்துடன்

(ii) தேர்தற்றொகுதிகளின் புவியியல் சார் மற்றும் பௌதீகச் சிறப்புக் கூறுகள்.

(5) நான்காம் உட்பிரிவிற் குறித்துரைக்கப்பட்ட தேவைப்பாடுகளைக் கவனத்துட்கொண்டு, ஒன்றுக்கு மேற்பட்ட உறுப்பினர்களைத் தெரிந் தனுப்புவதற்கு உரித்துடையதாகவிருக்கவேண்டிய தேர்தற்றொகுதியொன்றை உருவாக்குதல் தோதான தாகவுள்ளதெனக் குழுவானது கருதுமிடத்து, குழுவானது, ஏதேனும் நிருவாக மாவட்டத்துக்காக, விடயத்துக்கேற்ப, பல்லுறுப்பினர் தேர்தற் றொகுதியை அல்லது தேர்தற்றொகுதிகளை உருவாக்குதல் வேண்டும்.

(6) ஒரு நிருவாக மாவட்டத்தினுள்ளான ஒவ்வொரு தேர்தற்றொகுதியும், விடயத்துக்கேற்ப, ஒரு மாகாண சபைக்கு ஒன்று அல்லது அதற்கு மேற்பட்ட உறுப்பினர்களை நேரடியாகத் தெரிந் தனுப்புவதற்கு உரித்துடையதாதல் வேண்டும்.

(7) குழுவானது, அது நியமிக்கப்பட்ட திகதி யிலிருந்து நான்கு (4) மாதங்களினுள் இப்பிரிவின் (2) ஆம், (3) ஆம், (4) ஆம் மற்றும் (5) ஆம் உட்பிரிவு களின் நியதிகளின்படி அதன் பொறுப்புக்களையும் கடமைகளையும் நிறைவேற்றுதல் வேண்டுமென் பதுடன், அதன்பின்னர் அதன் அறிக்கையை அமைச்சருக்குச் சமர்ப்பித்தலும் வேண்டும்.

(8) குழுவுக்குப் பொறுப்பிக்கப்பட்ட கருமங்களை முடிபுசெய்வதில் குழுவானது கருத்தொற்று மையை அடைவதற்கு முயற்சித்தல் வேண்டும்.

(9) குழுவானது, அதன் கடப்பாடுகளை நிறைவேற்றுவதில் பின்பற்றப்படவேண்டிய நடவடிக்கைமுறையை முடிபு செய்தல் வேண்டும்.

(10) குழுவானது, இப்பிரிவின் நியதிகளின்படி அதன் கடப்பாடுகளை நிறைவேற்றும் நோக்கத் துக்காக, அவசியமாகக்கூடியவாறான அத்தகைய அலுவலர்களையும், நிபுணர்களையும், தொழினுட் பக் குழுக்களையும், உபகுழுக்களையும் நியமித்தல் வேண்டும்.

(11) குழுவானது, அதன் அறிக்கையை அமைச்சருக்குச் சமர்ப்பித்தல் வேண்டும்; அவர், அத்தகைய அறிக்கை கிடைக்கப்பெற்றதிலிருந்து இரண்டு வாரங்களினுள் (சமுகமளிக்காதோர் உட்பட) பாராளுமன்ற உறுப்பினர்களினது முழு எண்ணிக்கையினரும் அதன் சார்பாக வாக்களித்து அவர்களினால் அது அங்கீகரிக்கப்படுவதற்காகப் பாராளுமன்றத்தில் இடுதல் வேண்டும்.

பின்னிணைப்பு III

2017/10/13

மாகாண சபைத்தேர்தல் தொகுதி எல்லை நிர்ணயத்திற்காக நியமனம் செய்யப்பட்ட குழு

அனைத்து அரசியல் கட்சிகள் மக்கள் அமைப்புக்கள் மற்றும் பொதுமக்கள் ஆகியோருக்கான அறிவித்தல்

2017ஆம் ஆண்டின் 17ஆம் இலக்க மாகாணசபைத் தேர்தல்கள் (திருத்தச்) சட்டத்தினால் திருத்திய மைக்கப்பட்ட 1988 ஆம் ஆண்டின் 02 ஆம் இலக்க மாகாணசபைத் தேர்தல்கள் சட்டத்தின் 3அ(1) ஆம் பிரிவிற்கமைய மாகாணசபைத் தேர்தல் தொகுதிகளின் எல்லை நிர்ணயத்திற்காக அதி மேதகு சனாதிபதி அவர்களினால் கீழ் குறிப்பிடப்பட்டவர்களை உள்ளடக்கிய குழுவொன்று நியமிக்கப்பட்டுள்ளது.

1. கலாநிதி கே.தவலிங்கம் அவர்கள் - தவிசாளர்
2. பேராசிரியர் எஸ்.எச்.ஹஸ்புல்லா அவர்கள் - அங்கத்தவர்
3. கலாநிதி திருமதி ஏ.டீ.பண்டாரநாயக்க அவர்கள் - அங்கத்தவர்
4. திரு. பீ.எம்.சிறிவர்தன அவர்கள் - அங்கத்தவர்
5. திரு.எஸ்.விஜய சந்திரன் அவர்கள் - அங்கத்தவர்

2004ஆம் ஆண்டின் 05ஆம் இலக்க மாகாணசபைத் தேர்தல்கள் திருத்தச்சட்டத்தினால் திருத்தியமைக்கப்பட்ட 1988 ஆம் ஆண்டின் 02 ஆம் இலக்க மாகாண சபைத் தேர்தல்கள் சட்டத்தின் மூன்றாம் பிரிவின் ஏற்பாடுகளுக்கமைய ஒவ்வொரு மாகாண சபை சார்பாகவும் ஒவ்வொரு நிருவாக மாவட்டத்திற்குமென தேர்ந்தெடுக்கப்படவுள்ள உறுப்பினர்களின் எண்ணிக்கையில் ஐம்பது சத வீதத்திற்கு (50%) நேரொத்ததாகவுள்ளவாறாக அந்நிருவாக மாவட்டங்கள் 2017 ஆம் ஆண்டின் 17 ஆம் இலக்க மாகாணசபைத் தேர்தல்கள் (திருத்தச்) சட்டத்தினால் திருத்தியமைக்கப்பட்ட 1988 ஆம் ஆண்டின் 02ஆம் இலக்க மாகாண சபை (திருத்தச்) சட்டத்தின் 3அ(4)ஆம் பிரிவில் காட்டப்பட்டுள்ள விடயங்களை கருத்தில் கொண்டு தேர்தல் தொகுதிகளாக பிரிக்கப்படவுள்ளன.

நிருவாக மாவட்டமொன்றுக்குள் நிறுவப்படுகின்ற தேர்தல் தொகுதியொன்றில் ஒரு உறுப்பினரோ அல்லது உறுப்பினர் பலரோ நேரடியாக தேர்ந்தெடுக்கப்படுவதற்கான உரித்துரிமை காணப்படுவதோடு 1 ஆம் நிரலில் குறிப்பிடப்பட்டுள்ள மாகாணசபைக்கு II ஆம் நிரலில் காட்டப்பட்டுள்ள நிருவாக மாவட்டங்களில் கீழ் அமைக்கப்படுகின்ற தேர்தல் தொகுதிகளிலிருந்து தேர்ந்தெடுக்கப்படவுள்ள உறுப்பினர்களின் எண்ணிக்கை IV ஆம் நிரலில் காட்டப்பட்டுள்ளது.

இப்பணி தொடர்பான முன்மொழிவுகளையும் கருத்துக்களையும் எழுத்துருவில் சமர்ப்பிக்குமாறு அரசியல் கட்சிகளுக்கும் இது தொடர்பாக ஆர்வம் காட்டுகின்ற ஏனைய அமைப்புக்களுக்கும் பொதுமக்களுக்கும் இத்தால் அழைப்புவிடுக்கப்படுகின்றது.

ஒவ்வொரு நிருவாக மாவட்டத்தின் கீழும் பகிர்ந்தளிக்கப்படுகின்ற தேர்தல் தொகுதிகளுக்கமைய தேர்ந்தெடுக்கப்படவுள்ள உறுப்பினர்களின் எண்ணிக்கை

I ஆம் நிரல் மாகாண சபை	II ஆம் நிரல் மாகாணசபைக்குரிய நிருவாக மாவட்டம்	III ஆம் நிரல் நிருவாக மாவட்டத்தின் கீழ் தேர்ந்தெடுக்கப்படவுள்ள மொத்த உறுப்பினர்களின் எண்ணிக்கை	IV ஆம் நிரல் மாகாணசபைத் தேர்தல்கள் சட்டத்தின் 3அ(2) ஆம் பிரிவிற்கமைய ஒவ்வொரு நிருவாக மாவட்டத்தின் கீழும் தேர்ந்தெடுக்கப்பட வேண்டிய உறுப்பினர்களின் எண்ணிக்கை
மேல் மாகாண சபை	கொழும்பு	40	20
	கம்பஹா	40	20
	களுத்துறை	22	11
மத்திய மாகாண சபை	கண்டி	29	15
	மாத்தளை	11	06
	நுவரெலியா	16	08
தென் மாகாண சபை	காலி	22	11
	மாத்தறை	17	09
	அம்பாந்தோட்டை	14	07
வடமாகாண சபை	யாழ்ப்பாணம்	16	08
	மன்னார்	05	03
	வவுனியா	06	03
	முல்லைத்தீவு	05	03
	கிளிநொச்சி	04	02
கிழக்கு மாகாண சபை	மட்டக்களப்பு	11	06
	அம்பாறை	14	07
	திருக்கோணமலை	10	05
வடமேல் மாகாண சபை	குருநாகல்	34	17
	புத்தளம்	16	8
வடமத்திய மாகாண சபை	அநுராதபுரம்	21	11
	பொலன்னறுவை	10	05
ஊவாமாகாண சபை	பதுளை	18	09
	மொணராகலை	14	07
சப்ரகமுவ மாகாண சபை	இரத்தினபுரி	24	12
	கேகாலை	18	09

உரிய எழுத்துமூல முன்மொழிவுகள் 2017 நவம்பர் மாதம் 02 ஆம் திகதி அல்லது அதற்கு முன்னர் கிடைக்கத்தக்கவாறு **தவிசாளர், மாகாண சபை தேர்தல் தொகுதி எல்லை நிர்ணயக்குழு, நில அளவையாளர் நாயக அலுவலகக்கட்டிடம், த.பெ.இல. 506 , நாரஹேன்பிட்டி, கொழும்பு 05** எனும் முகவரிக்கு அனுப்பி வைக்கப்படல் வேண்டும். முன்மொழிவுகளை தபால் மூலம் அனுப்பி வைக்கும்போது கடித உறையின் மேல்பக்க மூலையில் "மாகாண சபை தேர்தல் தொகுதி நிர்ணயத்திற்கான முன்மொழிவுகள்" எனக் குறிப்பிட்டு கடிதங்களை சமர்ப்பித்தல் வேண்டும்.

சமன் ஸ்ரீ ரத்நாயக்க,
செயலாளர்,
மாகாணசபைத் தேர்தல் தொகுதி எல்லை நிர்ணயக்குழு,
நில அளவையாளர் நாயக அலுவலகம்,
த.பெ.இல. 506 , நாரஹேன்பிட்டி, கொழும்பு-05.
13.10.2017

<u>பின்னிணைப்பு IV</u>

மாகாணசபை தேர்தல் தொகுதி எல்லை நிர்ணயத்திற்காக நியமனம் செய்யப்பட்ட குழு

அனைத்து அரசியல் கட்சிகள், பொதுமக்கள் அமைப்புக்கள் மற்றும் பொது மக்களுக்காக விடுக்கின்ற அறிவித்தல்

2017ஆம் ஆண்டின 17ஆம் இலக்க மாகாணசபைத் தேர்தல்கள் (திருத்த) சட்டத்தினால் திருத் தியமைக்கப்பட்ட 1988 ஆம் ஆண்டின் 2ஆம் இலக்க மாகாண சபை தேர்தல்கள் சட்டத்தின் 3 (அ) (1) ஆம் உப பிரிவுக்கமைய மாகாணசபைத்தேர்தல் தொகுதி எல்லை நிர்ணயத்திற்காக அதிமேதகு சனாதிபதி அவர்களினால் நியமனம் செய்யப்பட்ட குழுவினால் மாகாணசபைத் தேர்தல் தொகுதி எல்லை நிர்ணயம் தொடர்பாக பொதுமக்களின் கருத்துக்களைப்பெற்றுக் கொள்வதற்கான கூட்டங்களை நடாத்துவதற்கு தீர்மானிக்கப்பட்டுள்ளது.

அத்தகைய கூட்டங்கள் கீழ் குறிப்பிடப்பட்டவாறு அந்தந்த மாவட்டங்களில் நடாத்தப்படு மெனவும் அச்சந்தர்ப்பத்தில் தமது கருத்துக்களையும் முன்மொழிவுகளையும் சமர்ப்பிக்க முடியுமெனவும் மாகாணசபைத்தேர்தல் தொகு திகளைப் பிரித்தொதுக்குவது தொடர்பாக ஆர் வம் காட்டுகின்ற பொதுமக்களுக்கும் அரசியல் கட்சிகளுக்கும் ஏனைய பொதுமக்கள் அமைப்புக்களுக்கும் இத்தால் அறிவிக்கப்படுகிறது.

ஒவ்வொரு நிருவாக மாவட்டத்திலும் கூட்டங்கள் நடாத்தப்படுவது தொடர்பான விபரங்கள் கீழ்வரும் அட்டவணையில் காட்டப்பட்டுள்ளன.

நிருவாக மாவட்டம்	மக்கள் கருத்துக்கள் பெற்றுக் கொள்ளும் திகதி மற்றும் நேரம்	இடம்
அனுராதபுர மாவட்டம்	2017.11.09 மு.ப. 8.30-12.00	மாவட்ட செயலகம் - அநுராதபுரம்
திருக்கோணமலை மாவட்டம்	2017.11.09 பி.ப. 2.30-06.00	மாவட்ட செயலகம் - திருகோணமலை
பொலன்னறுவை மாவட்டம்	2017.11.10 மு.ப. 8.30-12.00	மாவட்ட செயலகம் - பொலன்னறுவை
மட்டக்களப்பு மாவட்டம்	2017.11.10 பி.ப. 2.30-06.00	மாவட்ட செயலகம் - மட்டக்களப்பு
அம்பாறை மாவட்டம்	2017.11.11 மு.ப. 8.30-12.00	மாவட்ட செயலகம் - அம்பாறை
கேகாலை மாவட்டம்	2017.11.15 மு.ப. 8.30-12.00	மாவட்ட செயலகம் - கேகாலை
இரத்தினபுரி மாவட்டம்	2017.11.15 பி.ப. 2.30-06.00	மாவட்ட செயலகம் - இரத்தினபுரி
குருநாகல் மாவட்டம்	2017.11.20 மு.ப. 8.30-12.00	மாவட்ட செயலகம் - குருநாகல்
புத்தளம் மாவட்டம்	2017.11.20 பி.ப. 2.30-06.00	மாவட்ட செயலகம் - புத்தளம்
மாத்தளை மாவட்டம்	2017.11.22 மு.ப. 8.30-12.00	மாவட்ட செயலகம் - மாத்தளை
கண்டி மாவட்டம்	2017.11.22 பி.ப. 2.30-06.00	மாவட்ட செயலகம் - கண்டி
நுவரெலியா மாவட்டம்	2017.11.23 மு.ப. 8.30-12.00	மாவட்ட செயலகம் - நுவரெலியா
பதுளை மாவட்டம்	2017.11.23 பி.ப. 2.30-06.00	மாவட்ட செயலகம் - பதுளை
மொனராகலை மாவட்டம்	2017.11.24 மு.ப. 8.30-12.00	மாவட்ட செயலகம் - மொனராகலை
வவுனியா மாவட்டம்	2017.11.27 பி.ப. 2.30-06.00	மாவட்ட செயலகம் - வவுனியா
யாழ்ப்பாண மாவட்டம்	2017.11.28 மு.ப. 8.30-12.00	மாவட்ட செயலகம் - யாழ்ப்பாணம்
கிளிநொச்சி மாவட்டம்	2017.11.28 பி.ப. 2.30-06.00	மாவட்ட செயலகம் - கிளிநொச்சி
முல்லைத்தீவு மாவட்டம்	2017.11.29 மு.ப. 8.30-12.00	மாவட்ட செயலகம் - முல்லைத்தீவு
மன்னார் மாவட்டம்	2017.11.29 பி.ப. 2.30-06.00	மாவட்ட செயலகம் - மன்னார்
கொழும்பு மாவட்டம்	2017.12.06 மு.ப. 8.30-12.00	மாவட்ட செயலகம் - கொழும்பு
கம்பஹா மாவட்டம்	2017.12.06 பி.ப. 2.30-06.00	மாவட்ட செயலகம் - கம்பஹா
களுத்துறை மாவட்டம்	2017.12.07 மு.ப. 8.30-12.00	மாவட்ட செயலகம் - களுத்துறை
காலி மாவட்டம்	2017.12.07 பி.ப. 2.30-06.00	மாவட்ட செயலகம் - காலி
மாத்தறை மாவட்டம்	2017.12.08 மு.ப. 8.30-12.00	மாவட்ட செயலகம் - மாத்தறை
அம்பாந்தோட்டை மாவட்டம்	2017.12.08 பி.ப. 2.30-06.00	மாவட்ட செயலகம் - அம்பாந்தோட்டை

மேலதிக தகவல்களுக்காக தொடர்பு கொள்ளவும்

சமன் ஸ்ரீ ரத்னாயக்க - செயலாளர், மாகானசபைத் தேர்தல் எல்லை நிர்ணய ஆணைக்குழு
071 2550780

நலின் சேமகே - இணைப்புச்செயலாளர், எல்லை நிர்ணய ஆணைக்குழு
071 4399004

சமன் ஸ்ரீ ரத்னாயக்க
செயலாளர் - மாகாண சபைத்தேர்தல் எல்லை நிர்ணய ஆனைக்குழு
2017.11.02

2017/11/02

<u>பின்னிணைப்பு V</u>

මාධ්‍ය නිවේදනය - 01

<u>2017 අංක 17 දරන පළාත් සභා ඡන්ද විමසීම් (සංශෝධන) පනත අනුව පළාත් සභා සඳහා පරිපාලන දිස්ත්‍රික්ක යටතේ තෝරා ගැනීමට නියමිත මන්ත්‍රීවරුන් සංඛ්‍යාවක් වෙනුවෙන් මැතිවරණ කොට්ඨාස පිහිටුවීමට අදාල යෝජනා ලබා ගැනීම.</u>

2004 අංක 5 දරන පළාත් සභා ඡන්ද විමසීම් (සංශෝධන) පනතින් සංශෝධිත 1988 අංක 2 දරන පළාත් සභා ඡන්ද විමසීම් පනතේ නිතිමය ප්‍රතිපාදන අනුව පළාත් සභා සඳහා අදාල පරිපාලන දිස්ත්‍රික්ක යටතේ තෝරා ගනු ලැබීමට නියමිත මුලු මන්ත්‍රීවරුන් සංඛ්‍යාවෙන් සියයට පනහකට (50%) අනුරූප සංඛ්‍යාවක් තෝරා ගැනීම සඳහා එම පරිපාලන දිස්ත්‍රික්ක තුල මැතිවරණ කොට්ඨාස පිහිටුවීමට 2017 අංක 17 දරන පළාත් සභා ඡන්ද විමසීම් (සංශෝධන) පනතේ 4 වන වගන්තිය අනුව ආචාර්ය කේ. තවලිංගම් සභාපති ලෙසත් ආචාර්ය. අනිලා ඩයස් බණ්ඩාරනායක , මහාචාර්ය එස්.එච් හස්බුල්ලා , පී.එම් සිරිවර්ධන මහතා , එස්. විජයසංදීරන් මහතා සමාජිකයන් ලෙසත් කටයුතු කරන පළාත් සභා මැතිවරණ කොට්ඨාස සීමා නිර්ණය කමිටුව වෙත පවරා ඇත.

මෙම මැතිවරණ කොට්ඨාස බෙදීම සම්බන්ධයෙන් දේශපාලන පක්ෂ වලින් මහජන සංවිධාන වලින් සහ පොදු මහජනතාවගෙන් අදහස් හා යෝජනා ලබා ගැනීමට කමිටුව තීරණය කර ඇත.

යෝජනා හා අදහස් ඉදිරිපත් කිරිම සඳහා 2017 නොවැම්බර් මස 2 දින දක්වා අවස්ථාව ලබා දී ඇති අතර ඒ පිළිබඳව වූ ලිපි හා සංදේශය සභාපති , පළාත් සභා මැතිවරණ කොට්ඨාස සීමා නිර්ණය කමිටුව, සීමා නිර්ණය කොමිෂන් සභාව, සර්වේයර් ජනරාල් කාර්යාල ගොඩනැගිල්ල, තැ.පෙ. 506 , නාරාහේන්පිට, කොළඹ 05 යන ලිපිනයට එවිය යුතු

එම යෝජනා හා අදහස් ඉහත සඳහන් පරිදි 2017 නොවැම්බර් 02 දිනට පෙර ලබා ගැනීමට කමිටුව බලාපොරොත්තු වේ.

මෙම සීමා නිර්ණය කාර්ය පිළිබඳ තොරතුරු අවශ්‍ය වන්නේ නම් සීමා නිර්ණය කොමිෂන් සභා කාර්යාලයේ දුරකථන අංකය වන 011-2369452 ට අමතන ලෙසද කාරුණිකව දන්වා සිටිනු ලැබේ.

ලේකම්
පළාත් සභා මැතිවරණ කොට්ඨාස සීමා නිර්ණය කමිටුව
සීමා නිර්ණය කොමිෂන් සභාව,
සර්වේයර් ජනරාල් කාර්යාල ගොඩනැගිල්ල,
තැ.පෙ. 506 ,
නාරාහේන්පිට,
කොළඹ 05

ஊடகஅறிவித்தல் - 01

2017 ஆம் ஆண்டின் 17 ஆம் இலக்கமாகாணசபைத் தேர்தல்கள் (திருத்தச்) சட்டத்திற்கமைய மாகாணசபைகளுக்கு நிருவாக மாவட்டங்களின் கீழ் தேர்ந்தெடுக்கப்படவுள்ள உறுப்பினர்களின் எண்ணிக்கைதொடர்பில் தேர்தற்றொகுதிகளைத் தாபித்தல் பற்றியமுன்மொழிவுகளைப் பெற்றுக் கொள்ளல்

2004 ஆம் ஆண்டின் 5 ஆம் இலக்கமாகாணசபைத் தேர்தல்கள் (திருத்தச்) சட்டத்தினால் திருத்தம் செய்யப்பட்ட 1988 ஆம் ஆண்டின் 2 ஆம் இலக்கமாகாணசபைத் தேர்தல்கள் சட்டத்தின் சட்ட ஏற்பாடுகளுக்கமைவாக மாகாணசபைகளுக்கு குறித்த நிருவாகமாவட்டங்களின் கீழ் தேர்ந்தெடுக்கப் படவுள்ள மொத்த உறுப்பனர்களின் எண்ணிக்கையில் நூற்றுக்கு ஐம்பது சதவீதத்திற்கு (50%) நேரொத்த எண்ணிக்கையொன்றைத் தேர்ந்தெடுப்பதற்காக குறித்த நிருவாக மாவட்டத்தினுள் தேர்தற்றொகுதிகளைத் தாபிப்பதற்கு 2017 ஆம் ஆண்டின் 17 ஆம் இலக்க மாகாணசபைத் தேர்தல்கள் (திருத்தச்) சட்டத்தின் 4 ஆம் பிரிவிற்கமைய கலாநிதி கே.தவலிங்கம் அவர்கள் தவிசாளராகவும், கலாநிதிஅனிலா டயஸ் பண்டாரநாயக்க, பேராசிரியர் எஸ்.எச் ஹஸ்புல்லா, திரு.பி.எம். சிறிவர்தன,திரு. எஸ்.விஜேசந்;திரன் ஆகியோர் அங்கத்தவர்களாகவும் பணியாற்றுகின்ற மாகாணசபைத் தேர்தற்றொகுதி எல்லை நிர்ணய குழுவிற்குக் கையளிக்கப்பட்டுள்ளது.

இந்தத் தேர்தற்றொகுதிகளை வேறுபிரித்தல் தொடர்பாகஅரசியல் கட்சிகள், பொதுசன அமைப்புக்கள் மற்றும் பொதுமக்கள் ஆகியோரிடமிருந்து கருத்துக்களையும் மற்றும் முன்மொழிவுகளையும் பெற்றுக்கொள்வதற்கு இக்குழு தீர்மானித்துள்ளது.

கருத்துக்களையும் மற்றும் முன்மொழிவுகளையும் சமர்ப்பிப்பதற்கு 2017 ஆம் ஆண்டுநவம்பர் மாதம் 02 ஆம் திகதி வரை காலஅவகாசம் வழங்கப்பட்டுள்ளதோடு,அதுதொடர்பானகடிதங்கள் மற்றும் பத்திரங்களை தவிசாளர், மாகாணசபைத் தேர்தற்றொகுதி எல்லைநிர்ணய குழு, எல்லை நிர்ணய ஆணைக்குழு, நிலஅளவையாளர் நாயகத் திணைக்கள அலுவலகக் கட்டிடம், அஞ்சல் பெட்டி இல 506, நாரஹேன்பிட்ட, கொழும்பு 05. என்ற முகவரிக்கு அனுப்பிவைத்தல் வேண்டும்.

அந்தக் கருத்துக்களையும் மற்றும் முன்மொழிவுகளையும் மேலேகுறிப்பிடப்பட்டுள்ளவாறு 2017 ஆம் ஆண்டு நவம்பர் மாதம் 02 ஆம் திகதிக்கு முன்னர் பெற்றுக் கொள்வதற்கு குழு எதிர்பார்க்கின்றது.

இந்த எல்லை நிர்ணயப் பணிகள் தொடர்பானதகவல்கள் அவசியமெனில் எல்லை நிர்ணய ஆணைக்குழு அலுவலகத்தின் தொலைபேசி இலக்கமான 011-2369452 என்ற இலக்கதிற்கு தொடர்பு கொள்ளுமாறு தயவன்புடன் அறிவித்தல் கொடுக்கப்படுகின்றது.

செயலாளர்,
மாகாணசபைத் தேர்தற்றொகுதி எல்லை நிர்ணய குழு,
எல்லை நிர்ணய ஆணைக்குழு,
நிலஅளவையாளர் நாயகத் திணைக்களஅலுவலகக் கட்டிடம்,
அஞ்சல் பெட்டி இல 506,
நாரஹேன்பிட்ட,
கொழும்பு 05.

මාධ්‍ය නිවේදනය - 02

<u>2017 අංක 17 දරන පළාත් සභා ඡන්ද විමසීම් (සංශෝධන) පනතෙන් සංශෝධිත 1988 අංක 2 දරන පළාත් සභා ඡන්ද විමසීම් පනතේ විධිවිධාන අනුව පළාත් සභා සඳහා පරිපාලන දිස්ත්‍රික්ක යටතේ තෝරා ගැනිමට නියමිත මන්ත්‍රීවරුන් සංඛ්‍යාවක් වෙනුවෙන් මැතිවරණ කොට්ඨාස පිහිටුවීමට අදාලව මහජන අදහස් විමසීම.</u>

2004 අංක 5 දරන පළාත් සභා ඡන්ද විමසීම් (සංශෝධන) පනතින් සංශෝධිත 1988 අංක 2 දරන පළාත් සභා ඡන්ද විමසීම් පනතේ නීතිමය ප්‍රතිපාදන අනුව පළාත් සභා සඳහා අදාල පරිපාලන දිස්ත්‍රික්ක යටතේ තෝරා ගනු ලැබීමට නියමිත මුලු මන්ත්‍රීවරුන් සංඛ්‍යාවෙන් සියයට පනහකට (50%) අනුරූප සංඛ්‍යාවක් තෝරා ගැනීම සඳහා එම පරිපාලන දිස්ත්‍රික්ක තුල මැතිවරණ කොට්ඨාස පිහිටුවීමට 2017 අංක 17 දරන පළාත් සභා ඡන්ද විමසීම් (සංශෝධන) පනතේ 4 වන වගන්තිය අනුව ආචාර්ය කේ. තවලිංගම් සභාපති ලෙසත් ආචාර්ය. අනිලා ඩයස් බණ්ඩාරනායක , මහාචාර්ය එස්.එච් හස්බුල්ලා , පී.එම් සිරිවර්ධන මහතා , එස්. විජයසංදිරන් මහතා සමාජිකයන් ලෙසත් කටයුතු කරන පළාත් සභා මැතිවරණ කොට්ඨාස සීමා නිර්ණය කමිටුව වෙත පවරා ඇත.

මේ වන විට පළාත් සභා මැතිවරණ කොට්ඨාස බෙදීම සම්බන්ධයෙන් දේශපාලන පක්ෂ වලින් මහජන සංවිධාන වලින් සහ පොදු මහජනතාවගෙන් අදහස් හා යෝජනා කැඳවා ඇත.

පළාත් සභා මැතිවරණ කොට්ඨාස බෙදා වෙන් කිරීම පිළිබඳව දිස්ත්‍රික් මට්ටමින් මහජන අදහස් ලබා ගැනීමට කමිටුව විසින් තීරණය කර ඇති අතර පහත දැක්වෙන දිනයන් සහ වේලාවන් හිදී ඒ ඒ දිස්ත්‍රික් ලේකම් කාර්යාලය වලදී එම රැස්වීම් පැවැත්වේ. එම රැස්වීම් වලදී පළාත් සභා මැතිවරණ කොට්ඨාස සීමා නිර්ණය පිළිබඳව උනන්දුවක් දක්වන මහජනතාවට, දේශපාලන පක්ෂ වලට හා වෙනත් මහජන සංවිධාන වලට තම අදහස් හා යෝජනා ඉදිරිපත් කල හැකිවේ.

පරිපාලන දිස්ත්‍රික්කය	මහජන අදහස් විමසීමේ දිනය හා වේලාව	පරිපාලන දිස්ත්‍රික්කය	මහජන අදහස් විමසීමේ දිනය හා වේලාව
අනුරාධපුර	2017.11.09 පෙ.ව 8.30 - 12.00	මොණරාගල	2017.11.24 පෙ.ව 8.30 - 12.00
ත්‍රිකුණාමලය	2017.11.09 ප.ව 2.30 - 6.00	වවුනියාව	2017.11.27 ප.ව 2.30 - 6.00
පොළොන්නරුව	2017.11.10 පෙ.ව 8.30 - 12.00	යාපනය	2017.11.28 පෙ.ව 8.30 - 12.00
මඩකලපුව	2017.11.10 ප.ව 2.30 - 6.00	කිලිනොච්චිය	2017.11.28 ප.ව 2.30 - 6.00
අම්පාර	2017.11.11 පෙ.ව 8.30 - 12.00	මුලතිව්	2017.11.29 පෙ.ව 8.30 - 12.00
කෑගල්ල	2017.11.15 පෙ.ව 8.30 - 12.00	මන්නාරම	2017.11.29 ප.ව 2.30 - 6.00
රත්නපුර	2017.11.15 ප.ව 2.30 - 6.00	කොළඹ	2017.12.06 පෙ.ව 8.30 - 12.00
කුරුණෑගල	2017.11.20 පෙ.ව 8.30 - 12.00	ගම්පහ	2017.12.06 ප.ව 2.30 - 6.00
පුත්තලම	2017.11.20 ප.ව 2.30 - 6.00	කළුතර	2017.12.07 පෙ.ව 8.30 - 12.00
මාතලේ	2017.11.22 පෙ.ව 8.30 - 12.00	ගාල්ල	2017.12.07 ප.ව 2.30 - 6.00
මහනුවර	2017.11.22 ප.ව 2.30 - 6.00	මාතර	2017.12.08 පෙ.ව 8.30 - 12.00
නුවරඑළිය	2017.11.23 පෙ.ව 8.30 - 12.00	හම්බන්තොට	2017.12.08 ප.ව 2.30 - 6.00
බදුල්ල	2017.11.23 ප.ව 2.30 - 6.00		

මේ පිළිබඳව වැඩි දුරටත් තොරතුරු අවශ්‍ය වන්නේ නම් 011-2369452 දුරකථන අංකයට අමතා ලබා ගත හැකි බව කාරුණිකව දන්වා සිටිනු ලැබේ.

ලේකම්
පළාත් සභා මැතිවරණ කොට්ඨාස සීමා නිර්ණය කමිටුව
සීමා නිර්ණය කොමිෂන් සභාව,
සර්වේයර් ජනරාල් කාර්යාල ගොඩනැගිල්ල,
නාරාහේන්පිට,
කොළඹ 05

ஊடகஅறிவித்தல் - 02

2017 ஆம் ஆண்டின் 17 ஆம் இலக்கமாகாணசபைத் தேர்தல்கள் (திருத்தச்) சட்டத்திற்கமைய மாகாண சபைகளுக்காக நிருவாக மாவட்டங்களின் கீழ் தேர்ந்தெடுக்கப்படவுள்ள உறுப்பினர்களின் எண்ணிக்கைக்காக தேர்தல் தொகுதிகளை நிறுவுவதோடு தொடர்புடைய முன்மொழிவுகளைப் பெற்றுக்கொள்வது தொடர்பாக ஊடகங்களூடாக பிரச்சாரங்களை மேற்கொள்ளல்.

2004 ஆம் ஆண்டின் 5 ஆம் இலக்கமாகாணசபைத் தேர்தல்கள் (திருத்தச்)சட்டத்தின் மூலம் திருத்தியமைக்கப்பட்ட, 1988 ஆம் ஆண்டின் 2 ஆம் இலக்கமாகாணசபைத் தேர்தல்கள் சட்டத்தின் சட்ட ஏற்பாடுகளுக்கமைய ,மாகாண சபைகளுக்கு உரிய நிருவாக மாவட்டத்தின் கீழ் தேர்ந்தெடுக்கப்படவுள்ள மொத்த உறுப்பினர்களின் எண்ணிக்கையில் ஐம்பதுசதவீதத்திற்கு (50%) நேரொத்த எண்ணிக்கையை தேர்ந்தெடுப்பதற்காக அந் நிருவாக மாவட்டங்களுக்குள் தேர்தல் தொகுதிகளை நிறுவும் பணி 2017 ஆம் ஆண்டின் 17 ஆம் இலக்கமாகாணசபைகள் (திருத்தச்)சட்டத்தின் 4 ஆம் பிரிவிற்கமைய கலாநிதி கே. தவலிங்கம் தவிசாளராகவும்,கலாநிதிஅனிலா டயஸ் பண்டாரநாயக்க,பேராசிரியர் எஸ்.எச். ஹஸ்புல்லா,திரு. பீ.எம்.சிறிவர்தன,திரு. எஸ்.விஜேசந்திரன் ஆகியோர் அங்கத்தவர்களாகவும் பணியாற்றுகின்ற மாகாண சபைத் தேர்தல் தொகுதி எல்லை நிர்ணயக் குழுவிற்கு கையளிக்கப்பட்டுள்ளது.

ஏற்கனவே மாகாணசபைகளுக்கான தேர்தல் தொகுதிகளை பிரித்தொதுக்குதல் தொடர்பாக அரசியல் கட்சிகளிடமிருந்தும் பொதுமக்கள் அமைப்புக்களிடமிருந்தும், பொதுமக்களிடமிருந்தும் கருத்துக்களும் முன்மொழிவுகளும் கோரப்பட்டுள்ளன.

மாகாணசபைத் தேர்தல் தொகுதிகளை வேறுபிரித்தல் தொடர்பாக மாவட்ட மட்டத்தில் கருத்துக்களைப் பெற்றுக்கொள்வதற்கு குழு தீர்மானித்துள்ளதோடு,கீழே குறிப்பிடப்பட்டுள்ள திகதிகளில் குறித்தநேரங்களில் அந்தந்த மாவட்ட செயலகங்களில் அக்கூட்டங்கள் நடைபெறும். அக்கூட்டங்களில் மாகாணசபைத் தேர்தல் தொகுதி எல்லை நிர்ணயம் தொடர்பாக ஆர்வம் காட்டுகின்ற பொதுமக்களுக்கும், அரசியல் கட்சிகளுக்கும், வேறுமக்கள் அமைப்புக்களுக்கும் தமது கருத்துக்களையும், முன்மொழிவுகளையும் சமர்ப்பிக்கமுடியும்.

நிருவாகமாவட்டம்	மக்கள் கருத்துக்களைகேட்டறியும் திகதியும் நேரமும்.	நிருவாகமாவட்டம்	மக்கள் கருத்துக்களைகேட்டறியும் திகதியும் நேரமும்.
அநுராதபுரம்	2017.11.09 மு.ப 8.30 - 12.00	மொனராகலை	2017.11.24 மு.ப 8.30 - 12.00
திருகோணமலை	2017.11.09 பி.ப 2.30 - 6.00	வவுனியா	2017.11.27 பி.ப2.30 - 6.00
பொலன்னறுவை	2017.11.10 மு.ப8.30 - 12.00	யாழ்ப்பாணம்	2017.11.28 மு.ப 8.30 - 12.00
மட்டக்களப்பு	2017.11.10 பி.ப2.30 - 6.00	கிளிநொச்சி	2017.11.28 பி.ப2.30 - 6.00
அம்பாறை	2017.11.11 மு.ப8.30 - 12.00	முல்லைத்தீவு	2017.11.29 மு.ப8.30 - 12.00
கேகாலை	2017.11.15 மு.ப8.30 - 12.00	மன்னார்	2017.11.29 பி.ப 2.30 - 6.00
இரத்தினபுரி	2017.11.15 பி.ப2.30 - 6.00	கொழும்பு	2017.12.06 மு.ப 8.30 - 12.00
குருநாகல்	2017.11.20 மு.ப8.30 - 12.00	கம்பஹா	2017.12.06 பி.ப 2.30 - 6.00
புத்தளம்	2017.11.20 பி.ப2.30 - 6.00	களுத்துறை	2017.12.07 மு.ப8.30 - 12.00
மாத்தளை	2017.11.22 மு.ப8.30 - 12.00	காலி	2017.12.07 பி.ப 2.30 - 6.00
மஹநுவர	2017.11.22 பி.ப2.30 - 6.00	மாத்தறை	2017.12.08 மு.ப8.30 - 12.00
நுவரெலியா	2017.11.23 மு.ப8.30 - 12.00	அம்பாந்தோட்டை	2017.12.08 பி.ப 2.30 - 6.00
பதுளை	2017.11.23 பி.ப2.30 - 6.00		

இது தொடர்பாக மேலதிக தகவல்கள் தேவைப்படின் 011-2369452 என்ற தொலைபேசி இலக்கத்தோடு தொடர்புகொண்டு பெற்றுக்கொள்ளமுடியுமென்பது தயவன்புடன் அறியத்தரப்படுகின்றது.

செயலாளர்,

மாகாணசபைத் தேர்தல் தொகுதிஎல்லைநிர்ணயக் குழு,

எல்லைநிர்ணயஆணைக்குழு,

நிலஅளவைநாயகஅலுவலகக் கட்டிடம்,

நாராஹேன்பிட்டி,

கொழும்பு 05.

මාධ්‍ය නිවේදනය - 03

<u>2017 අංක 17 දරණ පළාත් සභා ඡන්ද විමසීම් (සංශෝධන) පනතින් සංශෝධිත 1988 අංක 2 දරණ පළාත් සභා ඡන්ද විමසීම් පනතේ සඳහන් නීතිමය ප්‍රතිපාදන අනුව පළාත් සභා සඳහා පරිපාලන දිස්ත්‍රික්ක යටතේ තෝරා ගැනීමට නියමිත මන්ත්‍රීවරුන් සංඛ්‍යාවක් වෙනුවෙන් මැතිවරණ කොට්ඨාස පිහිටුවීම.</u>

2004 අංක 5 දරණ පළාත් සභා ඡන්ද විමසීම් පනතින් සංශෝධිත 1988 අංක 2 දරණ පළාත් සභා ඡන්ද විමසීම් පනතේ නීතිමය ප්‍රතිපාදන අනුව පළාත් සභා සඳහා අදාළ පරිපාලන දිස්ත්‍රික්ක යටතේ තෝරා ගනු ලැබීමට නියමිත මුළු මන්ත්‍රීවරුන් සංඛ්‍යාවෙන් 50% (සියයට පනහකට) අනුරූප මන්ත්‍රී සංඛ්‍යාවක් තෝරා ගැනීම සඳහා එම පරිපාලන දිස්ත්‍රික්ක තුළ පළාත් සභා මැතිවරණ කොට්ඨාස පිහිටුවීමට 2017 අංක 17 දරණ පළාත් සභා ඡන්ද විමසීම් (සංශෝධන) පනත අනුව ආචාර්ය කේ.තවලිංගම් (සභාපති), ආචාර්ය අනිලා ඩයස් බණ්ඩාරනායක, මහාචාර්ය එස්.එච්.හස්බුල්ලා, පී.එම්.සිරිවර්ධන මහතා, එස්.විජයසන්දිරන් මහතා යන අයගෙන් සමන්විත පළාත් සභා මැතිවරණ කොට්ඨාස සීමා නිර්ණය කමිටුව වෙත පවරා ඇත.

2017 ඔක්තෝබර් 04 දින අතිගරු ජනාධිපතිතුමා විසින් පත් කරන ලද කමිටුව විසින් 2017 නොවැම්බර් මස 02 දින දක්වා මේ සම්බන්ධයෙන් උනන්දුවක් දක්වන පාර්ශව වලින් ලිඛිත අදහස් ලබා ගන්නා ලදී.

ඉන් අනතුරු 2017 නොවැම්බර් 09 දින ආරම්භ කර 2017 දෙසැම්බර් 08 දින දක්වා දිවයිනේ සියලුම දිස්ත්‍රික්ක වල දිස්ත්‍රික් ලේකම් කාර්යාලයන්හිදී මහජන අදහස් ලබා ගැනීමේ රැස්වීම් සංවිධානය කළ අතර එහිදී උනන්දුවක් දක්වන පාර්ශව කරුවන් විසින් කමිටු සාමාජිකයන් වෙත කරුණු දැක්වීය.

පළාත් සභා මැතිවරණ කොට්ඨාස සීමා නිර්ණයට අදාල වාර්තාව කමිටුව පත් කල දින සිට මාස 04 ක් තුළ ලබා දීමට නියම කර ඇති බැවින් එම වාර්තාව 2018 පෙබරවාරි 04 දින භාර දීමට අපේක්ෂා කෙරේ. තවදුරටත් මේ පිළිබඳව යෝජනා ඉදිරිපත් කිරීමට අවශ්‍ය පුද්ගලයන් හෝ සංවිධාන වලට එම යෝජනා 2017 දෙසැම්බර් 18 දින හෝ ඊට පෙර කොළඹ 05, නාරාහේන්පිට, සර්වේයර් ජනරාල් කාර්යාල ගොඩනැගිල්ලේ පිහිටි සීමා නිර්ණය කොමිෂන් සභා කාර්යාලය වෙත ගෙනැවිත් භාරදිය හැකි බවද මේ සම්බන්ධයෙන් වැඩි දුරටත් තොරතුරු අවශ්‍ය වන්නේ නම් 0112369452 දුරකථන අංකයට අමතන ලෙසද මහජනතාව වෙත කාරුණිකව දන්වා සිටිනු ලැබේ.

සමන් ශ්‍රී රත්නායක
ලේකම්
පළාත් සභා මැතිවරණ කොට්ඨාස සීමා නිර්ණය කමිටුව
සර්වේයර් ජනරාල් කාර්යාල ගොඩනැගිල්ල
නාරාහේන්පිට
කොළඹ 05

ஊடகஅறிவித்தல் - 03

2017 ஆம் ஆண்டின் 17 ஆம் இலக்க மாகாணசபைத் தேர்தல்கள் (திருத்தச்) சட்டததினால் திருத்தம் செய்யப்பட்ட 1988 ஆம்; ஆண்டின் மாகாணசபைகள் தேர்தல்கள் சட்டத்தில் குறிப்பிடப்பட்டுள்ள ஏற்பாடுகளுக்கமைய மாகாணசபைகளுக்கு நிருவாக மாவட்டங்களின் கீழ் தேர்ந்தெடுக்கப்படவுள்ள உறுப்பினர்களின் எண்ணிக்கை தொடர்பில் தேர்தற்றொகுதிகளைத் தாபித்தல.;

2004 ஆம் ஆண்டின் 5 ஆம் இலக்க மாகாணசபைத் தேர்தல்கள் (திருத்தச்) சட்டத்தினால் திருத்தம் செய்யப்பட்ட 1988 ஆம் ஆண்டின் 2 ஆம் இலக்கமாகாணசபைத் தேர்தல்கள் சட்டத்தின் சட்ட ஏற்பாடுகளுக்கமைவாக மாகாணசபைகளுக்கு குறித்த நிருவாக மாவட்டங்களின் கீழ் தேர்ந்தெடுக்கப்படவுள்ள மொத்த உறுப்பனர்களின் எண்ணிக்கையில் நூற்றுக்கு ஐம்பதுசதவீதத்திற்கு (50%) நேரொத்த எண்ணிக்கையொன்றைத் தேர்ந்தெடுப்பதற்காக குறித்த நிருவாக மாவட்டத்தினுள் தேர்தற்றொகுதிகளைத்; தாபிப்பதற்கு 2017 ஆம் ஆண்டின் 17 ஆம் இலக்க மாகாணசபைத் தேர்தல்கள் (திருத்தச்) சட்டத்தின் அமைய கலாநிதி கே.தவலிங்கம் அவர்கள் தவிசாளராகவும், கலாநிதி அனிலா டயஸ் பண்டாரநாயக்க, பேராசிரியர் எஸ்.எச் ஹஸ்புல்லா, திரு.பி.எம். சிறிவர்தன, திரு. எஸ்.விஜேசந்;திரன் ஆகியோர் அங்கத்தவர்களாகவும் பணியாற்றுகின்ற மாகாணசபைத் தேர்தற்றொகுதி எல்லை நிர்ணய குழுவிற்குக் கையளிக்கப்பட்டுள்ளது.

2017 ஆம் ஆண்டு ஒக்தோபர் மாதம் 04 ஆம் திகதி அதிமேதகு சனாதிபதி அவர்களால் நியமனம் செய்யப்பட்ட குழுவினால் 2017 ஆம் ஆண்டு நவம்பர் மாதம் 02 ஆம் திகதிவரை இது தொடர்பில் ஆர்வமொன்றைக் காட்டுகின்ற தரப்புக்களிடமிருந்து எழுத்து மூலம் கருத்துக்கள் பெற்றுக் கொள்ளப்பட்டன.

அதன்பின்னர் 2017 ஆம் ஆண்டு நவம்பர் மாதம் 09 ஆம் திகதிதொடங்கி 2017 ஆம் ஆண்டு திசெம்பர் மாதம் 08 ஆம் திகதிவரை நாட்டின் அனைத்து மாவட்டங்களிலும் மாவட்டச் செயலகங்களில் பொதுமக்களின்; கருத்துக்களைப் பெற்றுக் கொள்ளும் கூட்டங்கள் ஒழுங்குசெய்யப்பட்டதோடு, அங்கு ஆர்வம் காட்டுகின்றதரப்பினர் குழு அங்கத்தவர்கள் முன்னிலையில் கருத்துக்களைத் தெரிவித்தனர்

மாகாணசபைத் தேர்தற்றொகுதி எல்லை நிர்ணயம் தொடர்பான அறிக்கையை குழு நியமனம் செய்யப்பட்ட தினதிலிருந்து 04 மாதகாலத்தினுள் வழங்குவதற்கு தீர்மானிக்கப்பட்டுள்ளதால் அவ்வறிக்கையை 2018 ஆம் ஆண்டு பெப்புருவரி மாதம் 04 ஆம் திகதி கையளிப்பதற்கு எதிர்பார்க்கப்பட்டுள்ளது. மேலும் இது தொடர்பான முன்மொழிவுகளை தேவையான நபர்கள் அல்லது அமைப்புக்களுக்கு அந்த முன்மொழிவுகளை 2017 ஆம் ஆண்டு திசெம்பர் மாதம் 18ஆம் திகதி அல்லது அதற்கு முன்னர் கொழும்பு 05. நாரஹேன்பிட்ட, நிலஅளவையாளர் நாயகத் திணைக்கள அலுவலகக் கட்டிடத்தில் அமையப் பெற்றுள்ள, எல்லை நிர்ணய ஆணைக்குழு அலுவலகத்தில் நேரடியாக எடுத்து வந்து கையளிக்கமுடியுமெனவும் மேலதிகத் தகவல்கள் அவசியமெனில் 011-2369452 என்றதொலைபேசி இலக்கதிற்குதொடர்புகொள்ளுமாறும் பொதுமக்களுக்குதயவன்புடன் அறிவித்தல் கொடுக்கப்படுகின்றது.

சமன் ஸ்ரீ ரத்நாயக்க

செயலாளர்,

மாகாணசபைத் தேர்தற்றொகுதிஎல்லைநிர்ணய குழு,

நிலஅளவையாளர் நாயகத் திணைக்களஅலுவலகக் கட்டிடம்,

நாரஹேன்பிட்ட,

கொழும்பு 05.

பின்னிணைப்பு VI

கொழும்பு மாவட்டம்

1	திரு. இந்திக ருவன் ஹேவகே	"பஸன் நிவஸ", 34/12 பீ சரசவி ஒழுங்கை பொரல்ல கொழும்பு - 08
2	சட்டத்தரணி. திரு. திஸ்ஸ ஜயவர்தன	பிரதான செயலாளர், மஹஜன எக்சத் பெரமுன, 10/21ஏ ஜயசுந்தர பிளேஸ், எல்ஹேன வீதி, மஹரகம
3	திரு. துமிந்த திஸாநாயக்க பா.உ)	பிரதான செயலாளர், ஸ்ரீ லங்கா சுதந்திர கட்சி, 301, டீ.பீ ஜயா மாவத்தை கொழும்பு 10
4	திரு நஜா மொஹொமட்	பிரதான செயலாளர், நல்லாட்சிக்கான தேசிய முன்னணி, 100/1, ஸ்ரீ சரணங்கர வீதி, களுபோவில
5	திரு. பேராசிரியர். பீ.பாலசுந்தரம்பிள்ளை	117/7, அம்பலவாணர் வீதி, அத்தியடி, யாழ்ப்பாணம்
6	திரு.மன்சூர் ஏ .காதர்	பிரதி செயலளார், ஸ்ரீ லங்கா முஸ்லிம் காங்கிரஸ், தாருஸ்ஸலாம், 51, வோக்சோல் வீதி, கொழும்பு -02
7	திரு. காமினி திலக்கசிறி (பா.உ)	விவசாயம், காணி ,நீர்ப்பாசன, மீன்பிடி, கால்நடை வளர்ப்பு மற்றும் சுகாதார மற்றும் விவசாய அபிவிருத்தி தொடர்பான அமைச்சர்.(மே.மா) ஹோமாகம, சி .சு .கட்சி பிரதான அமைப்பாளர், அ.பெ.இல. 566 ஸ்ரீமத் மாகஸ் பிரனாந்து மாவத்தை, கொழும்பு.-07.
8	செயலாளர்	தமிழ் முற்போக்கு கூட்டமைப்பு, 279 புருதில் பசார், ஹட்டன்
9	செயலாளர்	மலையக மக்கள் முன்னணி, பிரதான வீதி, தலவாக்கலை
10	திரு.எல். சேனக தமயந்த த சில்வா	மாகாண சபை உறுப்பினர், 64/1 பல்கலைக் கழக மாவத்தை, கட்டுபெத்த, மொரட்டுவ
11	சட்டத்தரணி. திரு. சாகர காரியவசம்	பிரதான செயலாளர், ஸ்ரீ லங்கா பொதுஜன பெரமுன, 1316, நெலும் மாவத்த, ஜயந்திபுர, பத்தரமுல்ல
12	திரு.எம்.எச்.எம்.சல்மான் (பா.உ)	26/எஸ்/15, டோனலட் பெரேரா மாவத்த, கொஹிலவத்த, வெல்லம்பிடிய

கம்பஹ மாவட்டம்

1	திரு.செல்டன் அன்டனி	240, ஹபுகொட, கந்தானை
2	திரு. கே.பி.குணரத்ன	49/2, உடுகுத்திரிபிட்டிய, கமபஹா
3	அல்ஹாஜ் ஏ.டபிள்யு.எம்.சப்ரி	அத்தனகல்ல வாக்காளர்களின் வாக்குரிமையைப் பாதுகாக்கும் நிலையம், இல 127 சீ, அமீனியா டெரஸ், கண்டி வீதி, திஹாரிய, கலகெடிஹேன.
4	திரு.எம்.எஸ்.எம்;. சகாவுல்லாஹ்	மேல் மாகாண சபை உறுப்பினர், 54/2, மதம்பெல்ல வீதி கொச்சிக்கடை
5	திரு. உபாலி குணரத்ன	மேல் மாகாண சபை உறுப்பினர், நாமலுவ, 01 அல்பர்ட் குணரத்ன மாவத்தை தெகடன
6	திரு.லலித் வனிகரத்ன	மேல் மாகாண அமைச்சர், மாகாண மீன்பிடி,போக்குவரத்து, கூட்டுறவு அபிவிருத்தி மற்றும் வர்த்தக, வீடுகள்,மற்றும் நிருமான தோட்ட

		உட்கட்டமைப்பு வசதிகள், கைத்தொழில் மற்றும் கிராம அபிவிருத்தி தொடர்பான அமைச்சர், இல 89, கடுவெல வீதி,பத்தரமுல்ல
7	திரு. எப்.ஆர்.பிரனாந்து	277, தெற்கு பிடிபன, நீர்கொழும்பு
8	திரு.ஆர் மல்லவாரச்சி	முன்னாள் பிரதேச உறுப்பினர் 35/37, ஜயசூரிய வீதி, கனேகொட, கந்தான
9	திரு.எஸ் பெரேரா	முன்னாள் பிரதேச சபை உறுப்பினர், 110/சி, பட்டுவத்த, ராகம
10	சட்டத்தரணி ஷிரந்த அமரசேகர	மேல் மாகாண சபை உறுப்பினர், இல.54, பாலசூரிய மாவத்தை, கந்தானை
11	திரு. டெரஸ் சுத்த பெரேரா	முன்னாள் பிரதேச சபை உறுப்பினர், 110/சி, பட்டுவத்த, ராகம
12	திரு. ஆர். டீ சில்வா	முன்னாள் பிரதேச சபை உறுப்பினர், 25 ஜயஸ்ரீகம, ராகம
13	திரு. கே.சிசிர குமார	42, சர்வஜன மாவத்த, யடியன, மினுவாங்கொட
14	திரு. சஞ்சய சிறிவர்தன	மீரிகம ஸ்ரீ லங்கா சுதந்திரக் கட்சி அமைப்பாளர், ஹேனவல வீதி, அத்தன்கல்ல
15	VOICES MOVEMENT	
16	சட்டத்தரணி. சாகார காரியவசம்	செயலாளர், ஸ்ரீ லங்கா பொதுஜன பெரமுன, 1316 நெலும் மாவத்தை, ஜயந்திபுர பத்தரமுல்ல
17	திரு.ஈ சிறி கமல் த சில்வா	360,எட்ட கொரஸ வீதி, பேரலந்த, ராகம
18	திரு. சந்திரசோம சரணலால்	47/எ, கண்டி வீதி நிட்டம்புவ
19	திரு யூ. ஜோர்ஜ் பெரேரா	எதிர்கட்சி பிரதான அமைப்பாளர், மேல் மாகாண சபை, 5ஆவது மாடி, பி பரியன்தய, செத்திறிபாய பத்தரமுல்ல
20	திரு. எம்.எச்.எம்.சல்மான் (பா.உ)	26/S/15, டோனல்ட் பெரேரா மாவத்தை, கொஹில்வத்த, வெல்லம்பிடிய
21	திரு. ஏ. டீ. பிரனாந்து	"டெல்மேஜ்" கனத்தை வீதி, வென்னப்புவ
22	திரு. பி.ஜீ.எஸ். பிரனாந்து	84/4, வெதமுல்ல மாவத்தை, வராகொட, களனி
23	திரு. ஜோன் ஏ.ஈ. அமரதுங்க (பா.உ)	சுற்றுலா அபிவிருத்தி மற்றும் கிறிஸ்தவ அலுவல்கள் அமைச்சர், 7 ஆம் மாடி, இல 78, காலி வீதி, கொழும்பு 03,

களுத்துறை மாவட்டம்

1	செயலாளர்	தலகல தெற்கு நட்புறவு முதியோர் அமைப்பு, 145, ஸ்ரீ தம்மரத்தன மாவத்தை, தலகல, கோனாபொல சந்தி.
2	திரு.கீர்த்தி காரியவசம்	மேல் மாகாண சபை உறுப்பினர், மாகஸ்வத்த சந்தி, யடியன, அகலவத்த
3	அல்ஹாஜ். பீ..எம்.எம். நஜீப்	தலைவர், அடுலுகம பெரிய பள்ளி, பண்டாரகம
4	திரு. டப்ளிவ். டப்ளிவ். என்.எஸ். பிரனாந்து.	மேல் மாகாண சபை உறுப்பினர், 27,குமாரதுங்க முனிதாச மாவத்தை, கொரகபொல, பாணந்துறை
5	திரு. கே.விஸ்வலிங்கம்	செயலாளர், இலங்கை தொழிலாளர் சங்கம், கோவில் அருகில் தோட்ட வீடு, நிச்செடல்வத்தை,நேபட
6	திரு.ஜீ.எஸ்.பீ.பெரேரா	செயலாளர், சமூக பொதுச் சேவைகள்; சங்கம், அம்பகஹஹோவிட்ட அங்குருவாதொட்ட
7	திரு. ஆர். எஸ்.ரத்னசிறி	செயலாளர், தேசிய ஒத்துழைப்பு நற்புறவு மன்றம் , 277,ஆர்.என்.டி. சில்;வா

		மாவத்தை, அங்குருவத்த
8	திரு. டீ.பீ.செனெவிரத்ன	செயலாளர், அங்குருவத்த கிராம அபிவிருத்தி சங்கம், 243/A, அங்குருவாதொட்ட
9	திரு.எம்.ஐ. ஜயலால் .செயலாளர்	செயலாளர், பொதுமக்கள் சேவைகள் அமைப்பு, இந்திரஜித் வீடு, கொட்டயஹேன, நேபட
10	திரு.ஐ.ஜே.மரிக்கார்	மாகாண சபை உறுப்பினர், நுபையிலா மாடி, 9, புதிய கங்கானம்கொட, பேருவளை
11	VOICES MOVEMENT	
12	திரு. சட்டத்தரணி சாகர காரியவசம்	பிரதான செயலாளர், ஸ்ரீ லங்கா பொதுஜன பெரமுன, 1316, நெலும் மாவத்த, ஜயந்திபுர, பத்தரமுல்ல
13	திரு. அஜித் பீ. பெரேர (பா.உ)	பிரதி அமைச்சர், மின்சாரம் மற்றும் புதுபிக்கத்தக்க எரிசக்தி, 169,A/2, பாடசாலை வீதி, பண்டாரகம
14	திரு. மதுகம செனெவிருவன்	1/6 கலபடயாவத்த வீதி, மத்துகம
15	திரு. லக்ஷ்மன் விஜயமான்ன (பா.உ)	களுத்துறை
16	திரு. எம்.எச்.எம்.சல்மான் (பா.உ)	26/S/15 டோனல்ட் பெரேரா மாவத்தை, கொஹிலவத்த, வெல்லம்பிடிய

கண்டி மாவட்டம்

1	திரு.டீ.டப்ளிவ்.ஐ.எம் நிஜாம்தீன்	பிரதம செயலாளர், சமூக சேவை அமைப்பு, 42/2 வட்டாரம்தென்ன பிலேஸ் , கண்டி
2	ஸ்ரீ லங்கா சுதந்திரக் கட்சி	
3	திரு. எச்.ஏ.ரணசிங்க	மாகாண சபை உறுப்பினர், 28/3, ஸ்ரீ தம்மவங்ச மாவத்த, உலப்பன
4	செயலாளர், சமூக அபிவிருத்தி நிறுவனம்	37 போதியங்கன மாவத்தை, கண்டி
5	திரு. கே ராஜரத்னம்	மாகாண சபை உறுப்பினர், .டீ.07, பல்லேகெலே, குண்டசாலை
6	திரு. எஸ்எல்.எம்.பரீட்	செயலாளர், உடுநுவர முஸ்லிம் அமைப்பு, 6, கெட்டக்கும்புர, லீமாகஹகொட்டுவ ,கண்டி
7	திரு. எதிரிவீர வீரவர்தன	மத்திய மாகாண வீதி அபிவிருத்தி, போக்குவரத்து, மின்சாரம் மற்றும் வலுச்சக்கி மற்றும் வீடமைப்பு அமைச்சு, அ.பெ. 104, இல 109, யட்டிநுவர வீதி, கண்டி
8	திரு. எஸ்.எம்.பத்மலால் த அல்விஸ்	மத்திய மாகண சபை உறுப்பினர், 160, ரம்புக்கன, கலகெதர
9	திரு. ஏ. லோரன்ஸ்	பிரதான செயலாளர், மலையக மக்கள் முன்னணி, 6, பிரதான வீதி, தலவாக்கலை
10	திரு. ஜமால்தீன் ஜெயிலாப்தீன், திரு.ஹிதாயத் சத்தார், திரு. எஸ் ஐ.எம்.நளீம்	17/43, திவங்கபோதி மாவத்தை கண்டி
11	திரு. எஸ் எம்..எம்.ஹலீம்	முன்னாள் பி.ச. உறுப்பினர், 18 பீ,குருக்குத்தலாவ, கடுகண்ணாவை.
12	VOICES MOVEMENT	Research Unit VOICES Movement

13	சட்டத்தரணி திரு. சாகர காரியவசம்	செயலாளர், இலங்கை பொதுஜன பெரமுன, 1316, நெலும் மாவத்தை, ஜயந்திபுர, பத்தரமுல்ல
14	திரு குணதிலக்க ராஜபசக்ச	மத்திய மாகாண சபை உறுப்பினர், 131/2, முல்லேகம அம்பத்தென்ன
15	திரு. எம்.எம் ஏ. ஹலீம்; (பா.உ)	தபால் சேவைகள் மற்றும் முஸ்லிம் சமய விவகாரங்கள் அமைச்சர், 7ஆவது மாடி, தபால் தலைமையக கட்டிடம் 310, டி.ஆர் விஜயவர்தன மாவத்தை, கொழும்பு - 01000
16	திரு. எம்.ஏ.எம். மஹ்ருப்	அல் அக்ஸா கல்வி மேன்பாட்டு மையம், வட்டதெனிய, வெலம்பொட
17	தலைவர்	பட்டதாரிகள் சங்கம், 06 மீகம்மன்ன சந்தி, உடதலவின்ன
18	தலைவர்	வெல்கால நிவாரண சேவைகள் அமைப்பு, வெல்கல, அங்கும்புர

மாத்தளை மாவட்டம்

1	திரு.டப்ளிவ்.எம்.ஏ பண்டார	114/3 எக்ஸத் மாவத்தை, அரங்கல, நாஉல
2	ஸ்ரீ லங்கா சுதந்திரக் கட்சி	
3	சட்டத்தரணி திரு. டப்ளிவ். எம். யசமான	மத்திய மாகாண சபை உறுப்பினர், 629, கண்டலம, தம்புள்ளை
4	VOICES MOVEMENT	
5	சட்டத்தரணி திரு. சாகர காரியவசம்	செயலாளர், ஸ்ரீ லங்கா பொதுஜன பெரமுன, 1316 நெலும் மாவத்தை, ஜயந்திபுர பத்தரமுல்ல

நுவரேலியா மாவட்டம்

1	ஸ்ரீ லங்கா சுதந்திரக் கட்சி	
2	திரு. குமார தசநாயக்க	மத்திய மாகாண சபை உறுப்பினர், எத்கால, கம்பளை
3	செயலாளர்	மலையக மக்கள் முன்னணி ,பிரதான வீதி தலவாக்கலை.
4	திரு. ஆர்.எம்.எஸ்;;.பி. ரத்நாயக்க	பிரதி தவிசாளர், மத்திய மாகாண சபை, 24, தம்பவெல வீதி அமுபிடிய
5	சட்டத்தரணி திரு. சாகர காரியவசம்	செயலாளர், ஸ்ரீ லங்கா பொதுஜன பெரமுன, 1316, நெலும் மாவத்தை, ஜயந்திபுர, பத்தரமுல்ல
6	திரு. நவின் திசாநாயக்க (பா.உ)	பெருந்தோட்ட கைத்தொழில் அமைச்சர், பெருந்தோட்ட கைத்தொழில் அமைச்சு, 11 மண்டபம், செத்சிரிபாய, 02 மட்டம், பத்தரமுல்ல
7	செயலாளர்	மத்துரட்ட நாவோதய சங்கம், அஹலகஸ்தென்ன, மத்துரட்ட
8	வைத்தியர் திரு..பி.சீ..த.சொய்சா சிறிவர்தன	அடிப்படை வைத்திய பிரிவு, விதுலிபுற நோர்டன் பிரிஜ்
9	திரு. ஜீ.எம்.எம்.பியசிரி	மத்திய மாகாண சபை உறுப்பினர், பொனவிஸ்டா, நுவரெலியா

காலி மாவட்டம்

1	திரு. துசான் பிரசன்ன காரியவசம்	தென் மாகாண சபை உறுப்பினர், பிரஸன்ன, தன்கஹவில, கரன்தெனிய
2	திரு. பவுசுல் நியாஸ்	காலி முன்னாள் துணை மேயர், 47 கனம்பிட்டிய வீதி, காலி
3	பெயர் குறிப்பிடப்படவில்லை	ஹிக்கடுவ
4	VOICES MOVEMENT	Research Unit VOICES Movement
5	சட்டத்தரணி திரு. சாகர காரியவசம்	செயலாளர், ஸ்ரீ லங்கா பொதுஜன பெரமுன, 1316 நெலும் மாவத்தை, ஜயந்திபுர பத்தரமுல்ல
6	திரு. பியாஸ் மொஹமட் லத்திப்	8A, நியூ லேன், மிலித்துவ காலி
7	திரு.எம்.எம்.எம் ஹ{சைன்	5, முதலாம் ஒழுங்கை மகுலுவ காலி
8	கெரதேவல மாஜுவான சிவில் தொழிற்பாட்டுச் சங்கம்	"கீம்பியா கடை" மஜுவான, கெரதேவல
9	திரு.எம்.எம்.எம்.ஸல்மான் (பா.உ)	26/S/15 டோனல்ட் பெரேரா மாவத்தை, கொஹில்வத்த வெல்லம்பிடிய

மாத்தறை மாவட்டம்

1	திரு. சோமசிறி அபேநாயக்க	செயலாளர், கிராம அபிவிருத்தி சங்கம், கடுவெத்துவ, யட்டியன, (மாத்தறை)
2	பேராசிரியர். பீ. பாலசுந்தரம்பிள்ளை	117/7, அம்பலவாணர் வீதி,அத்தியடி , யாழப்;பாணம்
3	சட்டத்தரணி திரு.சாகர காரியவசம்	செயலாளர், ஸ்ரீலங்கா பொதுஜன பெரமுன, 1316 நெலும் மாவத்தை, ஜயந்திபுர பத்தரமுல்ல
4	திரு. எம்.எம்.எம்.ஸல்மான் (பா.உ)	26/S/15 டோனல்ட் பெரேரா மாவத்தை, கொஹிலவத்தை வெல்லம்பிடிய

ஹம்பாந்தொட்ட மாவட்டம்

1	சட்டத்தரணி திரு. சாகர காரியவசம்	செயலாளர், ஸ்ரீ லங்கா பொதுஜன பெரமுன, 1316 நெலும் மாவத்தை, ஜயந்திபுர பத்தரமுல்ல
2	திரு. எம்.எம்.எம். ஸல்மான் (பா.உ)	26/S/15 டோனல்ட் பெரேரா மாவதi;த, கொஹிலவத்தை வெல்லம்பிடிய

யாழ்ப்பாணம் மாவட்டம்

1	பேராசிரியர் திரு.பீ. பாலந்;தரம்பிள்ளை	117/7, அம்பலவாணர் வீதி,அத்தியடி ,யாழ்ப்பாணம்
2	தலைவர்	சமரபாகு கிராம அபிவிருத்திச் சங்கம், சமரபாகு, வல்வெட்டித்துறை
3	செயலாளர்	இலங்கை தமிழ் அரசுக் கட்சி, பிரதான காரியாலயம், மார்டின் வீதி யாழ்ப்பாணம்
4	திரு. சி.வி.கே.சிவஞானம்	தலைவர், வட மாகாண சபை, ஏ 9 வீதி, கைதடி (யாழ்ப்பாணம்)
5	திரு. எம்.கே.சிவாஜிலிங்கம்	வட மாகாண சபை உறுப்பினர்
6	திரு.கே.விக்னேஸ்வரன்	தலைவர், அகில இலங்கை தமிழர் மஹாசபை, 23,4/2 அர்துசா வீதி கொழும்பு 06
7	திரு.ஏ.என்.ராஜேந்திரன்	121, சன்நிநி வீதி, அச்சுவேலி

கிளிநொச்சி மாவட்டம்

1	பேராசிரியர் திரு.. பீ. பாலசுந்தரம்பிள்ளை	117/7, அம்பலவாணர் வீதி,அத்தியடி , யாழ்ப்பாணம்
2	திரு. சிவஞானம் ஶ்ரீதரன் (பா.உ)	883, ஆறுமுகம் வீதி, வட்டகச்சி, கிளிநொச்சி
3	திரு. எஸ்.சுரேன்	தலைவர், இளைஞர் திறன் அபிவிருத்தி சங்கம் வன்னன்கேனி, பளை கிளிநொச்சி
4	திரு. கே.விக்னேஸ்வரன்	தலைவர், அகில இலங்கை தமிழ் மஹாசபை, 23,4/2 ஆர்தூசா ஒழுங்கை, கொழும்பு 06

மன்னார் மாவட்டம்

1	திரு. எம்.ரயிசுதீன்	நீர் தாங்கி வீதி, சிலாவத்துறை, மன்னார்
2	திரு. ஏ.எல். புருஹானுதீன்	முஸலி அபிவிருத்தி ஒன்றியம், 12/2, மல்ஹெஸ்பர, மந்தகாடுவத்தே நகவில்லு பலாவி, புத்தளம்
3	தலைவர்	முஹயதீன் ஜூம்மா மஸ்ஜித், சிலாவத்துறை
4	தலைவர்	பூநொச்சிக்குளம் கிராம அபிவிருத்தி சங்கம், பூநொச்சிக்குளம் பொற்கேனி
5	தலைவர்	சம் சம் நீர் பாவனையாளர் சங்கம், . பொற்கேனி, முருங்கன் வீதி, மன்னார்
6	செயலாளர்	மனடிக்குளம் கிராம அபிவிருத்தி சங்கம், மனடிக்குளம், பொற்கேனி சிலாவத்துறை
7	செயலாளர்	கிராம அபிவிருத்தி சங்கம், இலந்தைக்குளம், சிலாவத்துறை
8	செயலாளர்	கிராம அபிவிருத்தி சங்கம், அலவக்காய் சிரிக்குளம் ,மேதன்வெளி, சிலாவத்துறை
9	செயலாளர்	சிலவத்துறை கிராம அபிவிருத்திச் சங்கம், சிலாவத்துறை, மன்னார்
10	செயலாளர்	முஸ்லிம் மத்திய நிலையம், நகரப் பள்ளி, சிலாவத்துறை, மன்னார்
11	செயலாளர்	அனீமா நீர் நுகர்வோர் சங்கம், எஸ்.என் பஸார் சிலாவத்துறை
12	தலைவர்	மன்னார் முஸ்லிம் மையம், முஹயதீன் ஜூம்மா மஸ்ஜித், மூர் வீதி மன்னார்
13	தலைவர்	நல்லாட்சிக்காக தேசிய முன்னணி, மன்னார்
14	தலைவர்	நல்லாட்சிக்காக தேசிய முன்னணி, மன்னார்
15	VOICES MOVEMENT	
16	சட்டத்தரணி திரு.சாகர காரியவசம்	செயலாளர், ஶ்ரீ லங்கா பொதுஜன பெரமுன, 1316 நெலும் மாவத்தை, ஜயந்திபுர, பத்தரமுல்ல.
17	திரு.கே.விக்னேஸ்வரன்	தலைவர், அகில இலங்கை தமிழர் மஹாசபை, 23,4/2 ஆர்தூசா ஒழுங்கை கொழும்பு 06
18	பேரசிரியர் திரு. பீ. பாலசுந்தரம்பிள்ளை	117/7, அம்பலவாணர் வீதி,அத்தியடி ,யாழ்ப்பாணம்

வவுனியா மாவட்டம்

1	காலநிதி திரு.பத்மநாதன் சத்தியலிங்கம்	மாகாண சபை உறுப்பினர், "தாயகம்", 26 கிதுல் வீதி, குடியிருப்பு, வவுனியா
2	திரு.கே.விக்னேஸ்வரன்	தலைவர், அகில இலங்கை தமிழர் மஹாசபை, 23,4/2 ஆர்தூசா ஒழுங்கை கொழும்பு 06
3	பேராசிரியர் திரு.பீ. பாலசுந்தரம்பிள்ளை	117/7, அம்பலவாணர் வீதி,அத்தியடி ,யாழ்ப்பாணம்

முல்லைத்தீவு மாவட்டம்

1	திரு. யூ. ராஜகருணா	செயலாளர், ஸ்ரீலங்கா சுதந்திர கட்சி, வவுனியா மாவட்டம் ஒழுங்கமைப்பாளர், 152 வெலிஓயா
2	திரு. கே. வீ.. கமலேஸ்வரன்	துணை தலைவர், வட மாகாண சபை, கமலகிறி, அம்மன்; வீதி, துனுக்காய்
3	தலைவர்	அரசாங்க இளைப்பாறியோர் நலனோம்பல் சங்கம், சம்பத் நுவர, வெலிஓயா.
4	பேரசிரியர் திரு. பீ. பாலசுந்தரம்பிள்ளை	117/7 அம்பலாவாணர் வீதி, அத்தியடி யாழ்ப்பாணம்
5	திரு.என்.அருணாதிலகன்	ஒழுங்கமைப்பாளர், முல்லைத்தீவு மாவட்டம், ஸ்ரீ லங்கா சுதந்திர கட்சி, 3ஆம் மாடி, கச்சிலைமடு, ஒட்டுச்சுட்டான், முல்லைத்தீவு
6	திரு. கே.விக்னேஸ்வரன்	தலைவர், அகில இலங்கை தமிழர் மஹாசபை, 23,4/2 ஆர்தூசா ஒழுங்கை கொழும்பு 06

மட்டக்களப்பு மாவட்டம்

1	செயலாளர்	கே வீ சனசமூக நிலையம் திருகோணமலை வீதி, காரைநகர்
2	திரு. எம்.பீ..அஹமட் லெப்பே	தலைவர், கிடச்சிமடு விவசாய சங்கம், வெயாவின் சென்டர், ஓட்டமாவடி 02.
3	செயலாளர், மொஹிதீன் ஜூம்மா பள்ளி	வழைச்;சேனை
4	தலைவர்	மீரா ஜூம்மா மஸ்ஜித் மீராவோடை, ஓட்டமாவடி
5	தலைவர், கூபா ஜூம்மா மஸ்ஜித்	பாடசாலை வீதி, செம்மண்னோடை, வாழைச்சேனை
6	திரு. எம்.பீ.எம். ஜவுபர்	செயலாளர், மினுமினுத்தவெளி மேற்கு விவசாயிகள் அமைப்பு, ஹிஸ்புல்லாபுரம், காவத்தமுனை
7	செயலாளர்	புனானை ஆனைக்கட்டு ஆர்.டி.எஸ்.சங்கம். புனானை மேற்கு முல்லிவட்டவான்
8	செயலாளர்	கிராம அபிவிருத்தி அமைப்பு, பிரந்துரச்சேனை வடக்கு, பிரந்துரச்சேனை, வாழைச்சேனை
9	திரு. எம்.பீ.எம். ஜவுபர்	தலைவர், காவத்தமுனை சனசமூக நிலையம், 311சீ ஹிஸ்புல்லாஹ் வீதி, காவத்தமுனை
10	திரு. எம்.அய்.எம்.முபாரக்	செயலாளர், முல்லிவட்டவான் விவசாயிகள் அமைப்பு மஸ்ஜிதுல் ஹய்ராத் வீதி, வாழைச்சேனை

11	செயலாளர்	கல்குடா அனைத்து பள்ளிவாசல்கள் மற்றும் முஸ்லிம் அமைப்புக்களின் சம்மேளனம் ஓட்டமாவடி
12	திரு. எம்.எம்.ரம்ஸான்	செயலாளர், மொஹி;தீன் ஜும்மா மஸ்ஜித், புனானை, அணைக்கட்டு, புனானை
13	திரு.எம்.எஸ்.எம். அமீர் அலி (பா.உ)	பிரதி அமைச்சர், கிராமிய பொருளாதார அலுவல்கள் அமைச்சு, 492,ஆர்.ஏ.டீ.மெல் வீதி, கொழும்பு 03
14	திரு.ஆர். லலிந்திரன்	ஸ்ரீலங்கா சுதந்திரக் கட்சி ஒழுங்கமைப்பாளர். மட்டக்களப்பு மாவட்ட டீ.எஸ்; காரியாலய வீதி, செங்கலடி
15	திரு.எம்.எஸ். சுபைர்	கிழக்கு மாகாண சபை உறுப்பினர், 189 பெண்கள் பாடசலை வீதி,ஏறாவூர் 03ஏ
16	தலைவர்	இலங்கை சீட் நிதியம் மட்டக்களப்பு மாவட்டம், 136, பிரதான வீதி, ஏறாவூர்
17	திரு. எம்.எல். ஸெயாத் அஹமட்	பிரதம செயலாளர், ஏறாவூர் முஸ்லிம் பள்ளிவாசல்கள் மற்றும் அமைப்புக்கள் சம்மேளனம், ஜிப்ரி தக்கியா சொப்பிங் கம்லெக்ஸ், புன்னகுடா வீதி, ஏறாவூர் 03
18	திரு. எம்.எல்.எம். ஹிஸ்புல்லாஹ் (பா.உ)	புனர்வாழ்வு மற்றும் மீள் குடியேற்ற இராஜாங்;க அமைச்சர், 356 பீ, முதலாம் மாடி, கால்வில் பிரதேசம், காலி வீதி, கொழும்பு 03
19	திரு. அல்ஹாஜ் எம்.எஸ்.எம்.நசீர்	சகவாழ்வு வலுவூட்டல் நிலையம், 113 ஜிப்ரி தக்கியா வீதி ஏறாவூர்- 03
20	திரு.எம்.பீ.எம்.ஏ. சக்கூர்	தலைவர், ஏறாவூர் எம்.பி.சி.எஸ்.லிமிடட். அதிபர். ரஹுமானிய மஹா வித்தியாலயம் ஏறாவூர்
21	தமிழ் தேசியக் கூட்டமைப்பு	மட்டக்களப்பு மாவட்டம், 22 நல்லையா வீதி மட்டக்களப்பு
22	திரு.எம்.எல்.எம். முபாரக்	செயலாளர், அல் மஜிமாஹ் முல்லிவட்டவான் விவசாயிகள் அமைப்பு, மஸ்ஜிதுல் ஹய்ராத் வீதி வாழைச்சேனை
23	தலைவர்	Psycho அமைப்பு ,கல்குடா வீதி, பேதாலை, வாழைச்சேனை
24	திரு. ஆர் கலைவேந்தன்	71, நீர்த்தாங்கி வீதி, பாலமீன்மடு, மட்டக்களப்பு
25	தேசமான்ய தேசபந்து டீ.எம். சந்திரபால	ஒழுங்கமைப்பாளர், ஸ்ரீ லங்கா சுதந்திரக் கட்சி கற்குடா தொகுதி, கோல்டன் பீன் வீதி,வாழைச்சேனை
26	திரு. ஏ.சீ. மொஹமட் மாஹிர்	மட்டக்களப்பு மாவட்டம் கற்குடா ஒழுங்கமைப்பாளர் எஸ்.எல்.ஹாஜியார் வீதி, வாழைச்சேனை 05
27	VOICES MOVEMENT	
28	சட்டத்தரணி திரு. சாகர காரியவசம்	செயலாளர், ஸ்ரீ லங்கா பொதுஜன பெரமுன, 1316 நெலும் மாவத்தை, ஜயந்திபுர பத்தரமுல்ல
29	திரு எம்.எஸ்.எஸ் அமீர் அலி (பா.உ)	கிராம பொருளாதார பிரதி அமைச்சர் 492 ஆர்.ஏ.டீ மெல் மாவத்தை கொள்ளுப்பிட்டி,கொழும்பு 03
30	திரு. எம்.எல் ஸெயாத் அஹமட்	பிரதான செயலாளர், ஏறாவூர் முஸ்லிம் பள்ளிவாசல்கள் மற்றும் அமைப்புக்கள் சம்மேளனம், ஜிப்ரி தக்கியா சொப்பிங் கொம்லெக்ஸ், புன்னகுடா வீதி, ஏறாவூர்.
31	திரு. கே. விக்னேஸ்வரன்	தலைவர், அகில இலங்கை தமிழர் மஹாசபை, 23,4/2 ஆர்தூசா ஒழுங்கை கொழும்பு 06

அம்பாறை மாவட்டம்

1	திரு ஏ.எம்.எம்.ஹரிஸ் மற்றும் திரு.கே.எல்.எம்.சரூக்	180, ஜின்னா வீதி அக்கறைப்பற்று, 05,/93, அல் பாத்திமியா வீதி, அக்கரைப்பற்று 12
2	திரு.டி.டி.மெத்தாநந்த டி சில்வா	முன்னாள் மாகாண சபை உறுப்பினர், 57 முவன்கல வீதி, ஹிங்குரான
3	திரு. தயா கமகே (பா.உ)	அடிப்படைக் கைத்தொழில் அமைச்சர், அடிப்படைக் கைத்தொழில் அமைச்சு, 16 ஆம் மாடி .சுஹுருப்பாய
4	திரு .ரிச்சட் குலரத்ன	அமைப்பாளர், ஸ்ரீலங்கா சுதந்திரக் கட்சி அம்பாறை மாவட்டம், தெஹியத்தகண்டி.
5	பொதுச் செயலாளர்	தமிழ் தேசிய கூட்டமைப்பு
6	திரு. எம்.எச். ஸிராஜ்	உதவி கருத்திட்ட முகாமையாளர், கொழும்பு கழிவு நீர் முகாமைத்துவ நிலையம் மாகாண சபைகள் உள்ளூராட்சி அமைச்சு,173, ஏ வீ.வீ வீதி அக்கரைப்பற்று. 19.
7	திரு. எம்.அய். உமர் அலி	20ஏ, முதலாம் குறுக்குத் தெரு ,நிந்தவூர் 18
8	திரு எம்.எம்.எம்.அன்ஸார்	முன்னாள் உப தலைவர், நிந்தாவூர் பிரதேச சபை நிந்தாவூர்
9	திரு. எம்.எச்.யாக்கூப்	தலைவர், நிந்தவூர் நலனோம்பல் நிலையம்,,144 அஹமட் துஹுபபா கட்டடம், பிரதான வீதி, நிந்தவூர் 25
10	திரு. ஏ.எம்.அன்ஸார்	தலைவர், மதினா விளையாட்டு கழகம், 106, வங்கி வீதி, நிந்தவூர்
11	திரு. அய்.எல்.எம்.மாஹீர்	88,2 ஆம் தெரு, சம்மாந்துறை
12	திரு. சந்திரதாச கலப்பத்தி	தவிசாளர், கிழக்கு மாகாண சபை, 01, துட்கைமுனு மாவத்தை, அம்பாறை
13	திரு. விமலவீர திசாநாயக்க (பா.உ)	சி 03, ஹிங்குரான, அம்பாறை
14	திரு. எம்.அய்.எம்.ஜமீல்	அம்பாறை மாவட்ட சமயங்களுக்கிடையிலான சங்கம், 6 வைத்தியசாலை வீதி, சாய்ந்தமருது.
15	திரு. எம்.சீ.ஆதம்பாவா	107, மாலிகா வீதி காரைத்தீவு கி.மா
16	திரு. கே.கவிந்திரன் கோடிஸ்வரன் (பா.உ)	கூட்டுறவுச் சங்கக் கிளை வீதி. அக்கரைப்பற்று 8/01
17	திரு.கே.கவிந்திரன் கோடிஸ்வரன் (பா.உ)	தலைவர், தமிழ் தேசிய கூட்டணி கூட்டுறவு சங்கக் கிளை வீதி, அக்கரைப்பற்று 8/01
18	திரு. ஏ.எல்.ரமீஸ்	தவிசாளர், மறுமலர்சி என்.ஜீ.ஓ. 97ஏ கப்பலடி வீதி,அட்டாளைச்சேனை 06
19	திரு. எம்.ஜே. மொஹமட் அன்வர்	தவிசாளர் ஸீட்ஸ் மன்றம், 70 ஏ நய்னா வீதி அக்கரைப்பற்று 02
20	திரு. எஸ்.டி. சயினுலாப்தீன்	செயலாளர் பொத்துவில் பெரிய ஜூம்மா பள்ளிவாசல், பள்ளி பரிபாலன சபை, பொத்துவில்
21	தலைவர்	நுரானியா ஜூம்மா மஸ்ஜித், அக்கரைப்பற்று 01
22	திரு. எம்.டி. ஜமால்தீன்	179/ஏ அல் ஹிதாய வீதி, அக்கரைப்பற்று 04
23	செயலாளர்	கனேஷ்வரா ஆலயவென்கடியிருப்பு ஸ்ரீ பத்திரகாளி அம்மன் கமிட்டி, நற்பிட்டிமுனை, கல்முனை
24	திரு.எஸ்.எல்.எம்.சாபி	இல. 32 இமாம் கஸ்ஸாலி வீதி நிந்தவூர்-11

25	திரு. ஏ.எல்.மொஹமட் நஸீர்	முன்னாள் மாகாண சபை அமைச்சர், 09, மத்திய வீதி, அட்டாளைச்சேனை,
26	திரு. அல்ஹாஜ் எம்.எம்.எம். ரிஸாம்	தலைவர், அக்கரைப்பற்று அனைத்து பள்ளிவாசல்கள் சம்மேளனம், ஜும்மா பெரிய பள்ளிவாசல், அக்கரைப்பற்று.
27	திரு. ஏ.எம்.அப்துல் மஜீத்	பிரதம அமைப்பாளர் ஸ்ரீ .சு. கட்சி. (பொத்துவில், திருக்கோவில்., ஆலயடிவேம்பு மற்றும் காரைத்தீவு)
28	திரு.யூ.கே. ஆதம் லெப்பே	ஐ.தே.கட்சி பொத்துவில் அமைப்பாளர், லொயாட்ஸ் மாவத்தை, பிரதான வீதி, அட்டாளைச்சேனை,
29	VOICES MOVEMENT	
30	வைத்தியர் திருமதி. அனோமா கமகே (பா.உ)	எரிபொருள் வளங்கள் அபிவிருத்தி பிரதி அமைச்சர், எரிபொருள் வளங்கள் அபிவிருத்தி அமைச்சு, 609 டெனிஸ்டர் த சில்வா மாவத்தை, கொழும்பு 09
31	திரு. மொஹமட் ஹாசிம் ஸிராஜ்	பிரதிப் பணிப்பாளர், கொழும்பு கழிவு நீர் முகாமைத்தவ கருத்திட்டம், மாகாண சபைகள் மற்றும் உள்ளூராட்சி அமைச்சு
32	சட்டத்தரணி சாகார காரியவசம்	செயலாளர், ஸ்ரீலங்கா பொதுஜன பெரமுன, 1316 நெலும் மாவத்தை, ஜயந்திபுர பத்தரமுல்ல
33	திரு. ஏ.எம். ஜவ்பர்	230,5/6 அக்கரைப்பற்று 06
34	திரு. எஸ்.கனேசமூர்த்தி	ஹெல்ப் மைன்ட் வாகான சாரதிகள் நலன்புரிச் சங்கம், ஆலையடிவேம்பு, அக்கரைப்பற்று
35	பேராசிரியர் திரு. பீ..பாலசுந்தரம்பிள்ளை	117/7, அம்பலவாணர் வீதி, அத்தியடி , யாழ்ப்பாணம்
36	திரு. கே.விக்னேஸ்வரன்	அகில இலங்கை தமிழர் மஹாசபை, 23,4/2 ஆர்தூசா ஒழுங்கை வீதி கொழும்பு 06

திருகோணமலை மாவட்டம்

1	பேராசிரியர் திரு. பீ..பாலசுந்தரம்பிள்ளை	117/7 அம்பலாவாணர் வீதி, அத்தியடி, யாழ்ப்பாணம்
2	திரு. வீ.யோகேஸ்வரன்	பணிப்பாளர், மனித உரிமைகள் பாதுகாப்பு நிலையம், 238, உள்ளகத் துறைமுக வீதி, திருகோணமலை
3	திரு. கே.விக்னேஸ்வரன்	தலைவர், அகில இலங்கை தமிழர் மஹாசபை, 23,4/2 ஆர்தூசா ஒழுங்கை கொழும்பு 06
4	திரு.சுசந்த புஞ்சிநிலமே (பா.உ)	பொது நிருவாக மற்றும் முகாமைத்துவ பிரதி அமைச்சர் ,மாகோசா டெரஸ், திருகோணமலை
5	திரு.எஸ்.தன்டாயுதபானி	தலைவர், அகில இலங்கை தமிழ் அரசுக் கட்சி திருகோணமலை ,23, கோனேஸ்புரம், உவர்மலை, திருமலை
6	செயலாளர்	தென்கிழக்கு பல்கலைக்கழக பட்டதாரிகள் சங்கம், மூதூர் புதிய பஸ்நிலையம், சீ ஈ பீ, வீதி, மூதூர்
7	தலைவர்	தோப்பூர் மஜ்லிஸீஸ் சூறா, மாகஸ் வீதி தோப்பூர் 04
8	தலைவர்	மூதூர் மஜ்லிஸீஸ் சூறா, அரபு பாடசாலை வீதி மூதூர்
9	திரு. கே.திருச்செல்வம்	170/3, துறைமுகப் பாதை, திருகோணமலை
10	திரு. எம்.சௌந்தரராஜா	மாகாண சபை உறுப்பினர், தமிழ் தேசிய கூட்டமைப்பு ,41/7/14 ஒழுங்கை லிங்கநகர் , திருகோணமலை

11	தலைவர்	சமூக அபிவிருத்தி மற்றும் உதவிகளுக்கான முஸ்லிம் சங்கம்,323/7 கண்டி பிரதான வீதி, முள்ளிப்பொத்தானை
12	திரு. எஸ்.தர்ஷன்	செயலாளர், அகில இலங்கை தமிழ் அரசுக் கட்சி 192, பஹல வீதி உவர்மலை திருகோணமலை
13	செயலாளர்	கிண்ணியா மஜ்லிஸீஸ் சூறா, 58, மொழிந்துரை கிண்ணியா 04
14	திரு.எம்.எல்.பயிஸர்	நெய்தல் நகர், மூதூர் 01
15	திரு. ஜெயினுதீன் மொஹமட் லாஹிர்	கிழக்கு மாகாண சபை உறுப்பினர்,197/A 5, நீதிமன்ற வீதி திருகோணமலை
16	திரு. எச்.எம்.எம்.பாயிஸ்	முன்னாள தவிசாளர், கிழக்கு மாகாண சபை
17	திரு. சுவர்ண குருகே	718/4 ரஜாஎல வீதி,கந்தளாய்
18	VOICES MOVEMENT	
19	திரு.ஆர்.எம். ரயில்	செயலாளர், தெத்தாவடித்தீ;வு கிராம அபிவிருத்;தி சங்கம் புல்மோட்டை
20	திரு. ஆர்.எம் அன்வர்	முன்னாள் மாகாண சபை உறுப்பினர், 187 பிரதான வீதி புல்மோட்டை
21	செயலாளர்	அரபாத் நகர கிராம அபிவிருத்திச் சங்கம், அரபாத் நகர் புல்மோட்டை 01
22	திரு. எம்.எம். அப்துல் ஸலாம்	தலைவர், இலாஹியா நகர் கிராம அபிவிருத்திச் சங்கம், வட்டார இல 01 இராஹியா ஜு. ப .வீதி, புல்மோட்டை
23	சட்டத்தரணி திரு. சாகர காரியவசம்	செயலாளர், ஸ்ரீலங்கா பொதுஜன பெரமுன, 1316 நெலும் மாவத்தை, ஜயந்திபுர பத்தரமுல்ல
24	திரு. இம்ரான் மஹ்ரூப் (பா.உ)	55, மட்டக்களப்பு வீதி, கிண்ணியா 01
25	திரு.பீ.எச். நிமல் காமினி	முன்னாள் கிழக்கு மாகாண சபை உறுப்பினர், 67, லெனின் மாவத்தை அபயபுர திருகோணமலை

குருநாகல் மாவட்டம்

1	திரு. பண்டார ராஜபக்ஷ	வடமேல் மாகாண சபை உறுப்பினர், 127/பி,1 வெலியாய, மஹவ
2	செயலாளர்	விசிநவ சிவில் அமைப்பு, சமனல கலாச்சார நிலையம், ரோயல் பார்க், சியம்பலாகொட்டுவ,
3	VOICES MOVEMENT	
4	சட்டத்தரணி சாகார காரியவசம்	செயலாளர், ஸ்ரீ லங்கா பொதுஜன பெரமுன, 1316 நெலும் மாவத்தை, ஜயந்திபுர பத்தரமுல்ல
5	திரு ஜே.சி. அலவத்துவல (பா.உ)	684/4 கண்டி வீதி, மில்லவ, குருநாகல்

புத்தளம் மாவட்டம்

1	திரு. அல்ஹாஜ் எஸ்.ஆர்.எம்.எம். முஹ_ஸி	தலைவர் வை எம் எம் ஏ- புத்தளம் கிளை, 46, 3ஆம் ஒழுங்கை, 11 ஆவது குறுக்குத்தெரு, மன்னார் வீதி புத்தளம்
2	திரு. எப்.எச்.பினோஸ்	67/1, 03 ஆம் ஒழுங்கை 05 ஆம் குறுக்குத்தெரு புத்தளம்
3	திரு. எஸ்.எஸ். குமார ராஜபக்ஷ	வடமேல் மாகாண சபை உறுப்பினர், சம்போதியா மாவத்தை, லுனுவில
4	திரு.எம்.ஆர் அயூர்தீன் (ஜே.பி)	புத்தளம் நகர வரி செலுத்துவோர் சங்கம், 255/5, 12 ஆம் குறுக்கு வீதி, மன்னார் வீதி, புத்தளம்

5	திரு.எம்.எச்.எம். நவாவி	பாராளுமன்ற உறுப்பினர்
6	திரு.எஸ்.எப்.எம். நியாஸ்	வடமேல் மாகாண சபை உறுப்பினர், கல்பிட்டி வீதி, பாலாவி, புத்தளம்
7	செயலாளர், புத்தளம் மாவட்ட அரசியல் ஒன்றியம்	25, 2ஆம் ஒழுங்கை,ஸ்பில் வீதி, புத்தளம்
8	திரு. ஏ.டப்ளிவ்ு. சாதிகுல் அமீன் (எல்.எல்.பி கொழும்பு)	11 வஹாப் கட்டிடம் ,1ஆம் குறுக்குத்தெரு, சிலாபம்
9	திரு. எஸ்.எஸ். குமார ராஜபக்ஷ	வடமேல் மாகாண சபை உறுப்பினர், சம்போதியா மாவத்தை லுனுவில
10	திரு. பியங்கர ஜயரத்ன (பா.ம)	நயந்தாரா, ஆனமடுவ
11	திரு. சனத் நிஸாந்த பெரேரா (பா.உ)	தீபா செவன, ஆரச்சிகட்டுவ
12	திரு. எந்.டீ.எம்.தாஹிர்	வடமேல் மாகாண சபை உறுப்பினர், கற்பிட்டி வீதி, திகழி, ஏத்தாளை.
13	திரு.ஜீ.ஜே.எல். நியோமால் பெரேரா (பா.உ)	86/96 சீ ஹரேந்திர மாவத்தை, சிலாபம்.
14	தலைவர்	புத்தளத்தில் வதிந்துள்ள யாழ்ப்பாணம் மற்றும் கிளிநொச்சியிலிருந்து வெளியேற்றப்பட்ட மக்களின் சமமேளனம், 274/ஏ எருக்கலம்பிட்டி, நாகவில்லு ,பாலாவி, புத்தளம்
15	தலைவர்	பெண்கள் கிராமிய அபிவிருத்திச் சங்கம், 142 பீ, நாகவில்லு பாலாவி ,புத்தளம்.
16	இணைப்பாளர்	முஸ்லிம் பெண்கள் அபிவிருத்தி நிதியம். பரிதபான், கொழும்பு வீதி, பாலாவி, புத்தளம்.,
17	தலைவர்	ஸ்டார் பெண்கள் அமைப்பு , 46 2 ஆம் குறுக்கு வீதி, மல்லிஹபுரம், பாலாவி
18	VOICES MOVEMENT	
19	சட்டத்தரணி திரு. சாகர காரியவசம்	செயலாளர், ஸ்ரீலங்கா பொதுஜன பெரமுன, 1316 நெலும் மாவத்தை, ஜயந்திபுர பத்தரமுல்ல

அநுராதபுர மாவட்டம்

1	திரு.எஸ்.எம். ராஸிக்	கலென்பிந்துனுவெள, ஹொரவபொத்தனை
2	திரு.கே.எச். நந்தசேன	192 பி யாய, பதவியா, பராக்கிரமபுர
3	திரு.பீ. சஹிது	மாகாண சபை உறுப்பினர், ஹொரவபொத்தனை
4	திரு. துமிந்த திஸாநாயக்க (பா.உ)	விவசாய அமைச்சர், விவசாய அமைச்சு, 288, ஸ்ரீ ஜயவர்தனபுர மாவத்தை, இராஜகிரிய.
5	VOICES MOVEMENT	
6	திரு. ஏ.ஆர். ரியாஸ் அஹமட்	60, புதிய நகரம், நாச்சியாதீவு, அநுராதபுரம்.
7	திரு.எஸ் அஹமட்	08 பிரதான வீதி,நாச்சியாதீவு, அநுராதபுரம்.
8	சட்டத்தரணி திரு. சாகர காரியவசம்	செயலாளர், ஸ்ரீ லங்கா பொதுஜன பெரமுன, 1316, நெலும் மாவத்தை, ஜயந்திபுர பத்தரமுல்ல
9	திரு பீ. சஹிது	ஐ.தே.கட்சி, தொகுதி அமைப்பாளர், ஹொரவபொத்தானை

பொலன்னறுவை மாவட்டம்

1	திரு. எஸ்.எச்.எம். அன்சார்	வடமத்திய மாகாண சபை உறுப்பினர், பொலன்னறுவை.
2	தலைவர்	மொஹிதீன் ஜும்மா பள்ளிவாசல், 264, கட்டுவன்வில, நவசேனபுர, பொலன்னறுவை.
3	சட்டத்தரணி திரு. சாகர காரியவசம்	செயலாளர், ஸ்ரீலங்கா பொதுஜன பெரமுன, 1316 நெலும் மாவத்தை, ஜயந்திபுர பத்தரமுல்ல

பதுளை மாவட்டம்

1	திரு லக் ஷ்மன் செனவிரத்ன (பா.உ)	விஞ்ஞான, தொழிநுட்பம் மற்றும் ஆராய்ச்சி இராஜாங்க அமைச்சர், 363, பௌத்தாலோக்க மாவத்தை, கைத்தொழில் தொழிநுட்ப கட்டிடம். கொழும்பு 07.
2	திரு.எம்.சச்சிதாநந்தன். (பா.உ)	மாகாண சபை உறுப்பினர், 49, பன்சல வீதி ,பண்டாரவளை.
3	திரு.ஏ. லோரன்ஸ்	மலையக மக்கள் முன்னணி , பிரதான வீதி, தலவாக்கலை.
4	திரு. எம்.பீ. லீலசேன	மாகாண சபை உறுப்பினர்
5	VOICES MOVEMENT	
6	சட்டத்தரணி திரு. சாகர காரியவசம்	பிரதான செயலாளர், ஸ்ரீ லங்கா பொதுஜன பெரமுன, 1316 நெலும் மாவதி;த, ஜயந்திபுர பத்தரமுல்ல
7	மழையக தமிழர் சி எஸ் ஓ நெட்வோர்க்	பதுளை மாவட்டம்

மொனராகலை மாவட்டம்

1	திரு.ஆர்.எம் ஜயசிங்க பண்டார	மாகாண சபை உறுப்பினர், 25, வெதிகும்புர வீதி, மொணராகலை
2	திரு. குடா பண்டார மெதவல (02)	மாகாண சபை உறுப்பினர்,05, பிலிசரண மாவத்தை,மொணராகலை
3	திரு ஜே.எம்.ஆனந்த குமாரசிறி (பா.உ)	திம்புலாமுரய, வெல்லவாய.
4	திரு ஈ.கே.டப்ளிவ்.ஜே.படபெந்தி கே	மாகாண சபை உறுப்பினர்,மஹானாம் வீதி, மொணராகலை
5	திரு.ஏ.பி.ஜகத் புஷ்பகுமார	பிரதி செயலளார், ஸ்ரீ லங்கா சுதந்திரக ;கட்சி 301,ரீ.பீ.ஜயா மாவத்தை. கொழும்பு- 10
6	சட்டத்தரணி திரு. சாகர காரியவசம்	செயலாளர், ஸ்ரீ லங்கா பொதுஜன பெரமுன, 1316 நெலும் மாவத்தை, ஜயந்திபுர பத்தரமுல்ல
7	திரு.ஆர்.எம்.கே.பீ.மெதவல	ஊவா மாகாண சபை உறுப்பினர், 05, பிலிசரண மாவத்தை

இரத்தினபுரி மாவட்டம்

1	திரு. வாசுதேவ நாணயக்கார (பா.உ)	செயலாளர், சனநாயக இடதுசாரி முன்னணி, 49,1/1, வினயலாங்கார மாவத்தை,கொழும்பு 10.
2	திரு. சானக வக்கும்புர (பா.உ)	ஸ்ரீ டீரானந்த மாவத்தை,எலபா, இரத்தினபுரி
3	திரு ஏ.லோரன்ஸ்	பிரதான செயலானர், மலையக மக்கள் முன்னணி, 06, பிரதான வீதி தலவாக்கலை.
4	சட்டத்தரணி திரு. சாகர காரியவசம்	செயலாளர், ஸ்ரீ லங்கா பொதுஜன பெரமுன, 1316 நெலும் மாவத்தை, ஜயந்திபுர பத்தரமுல்ல
5	திரு.ஜீ.கே.கே உபதிஸ்ஸ	லெல்லுபிட்டிய, இரத்தினபுரி.
6	திரு. அஜித் குமார மெத்தேகம	முன்னாள் மாகாண சபை உறுப்பினர்,"மிஹிர" கொஸ்னாதொட்ட, கொடகவெல.

கேகாலை மாவட்டம்

1	திரு.ஏ.டீ. சம்பிக்க பிரேமதாச (பா.உ)	கைத்தொழில் வணிக அலுவல்கள் இராஜாங்க அமைச்சர், கைத்தொழில் வணிக அலுவல்கள் அமைச்சு,561/3, எல்விட்டிகல மாவத்தை, கொழும்பு - 05.
2	தலைவர்	ஹெம்மாதகம பிரதேச மஸ்ஜிதுகள் சம்மேளனம்
3	தலைவர்	மஸ்ஜிதுல் ஜாமிஉல் ஹைராத் ஹிஜ்ராகம, ஹெம்மாதகம,
4	தலைவர்	அந்நூர் ஜும்மா பள்ளிவாசல், பரிபாலன சபை, தும்புலுவாவ
5	தலைவர்	மஸ்ஜிதுன் நூர் ஜும்மா பள்ளிவாசல், அம்பருப்ப, ஹெம்மாதகம
6	திரு. பீ.பி இந்துநில் சாந்த குணசேன	மாகாண சபை உறுப்பினர், கிரின்லைட், அரநாயக்கவீதி, லொல்லேகொட, மாவனல்லை.
7	செயலாளர்	மாவனல்லை கல்வியலாளர்களின் சங்கம், 360, அங்வராம, மாவனல்லை.
8	தலைவர்	அல்முபாரக் ஜும்மா பள்ளிவாசல், வாடியத்தென்ன, ஹெம்மாதகம
9	திரு.ஏ. லோரன்ஸ்	செயலாளர், மலையக மக்கள் முன்னணி, 6, பிரதான வீதி, தலவாக்கலை
10	திரு.நிஹால் பாரூக்	மாகாண சபை உறுப்பினர், ரொஸானா, கன்னத்தோட்டை.
11	VOICES MOVEMENT	
12	சட்டத்தரணி திரு. சாகர காரியவசம்	செயலாளர், ஸ்ரீ லங்கா பொதுஜன பெரமுன, 1316 நெலும் மாவத்த, ஜயந்திபுர பத்தரமுல்ல
13	செயலாளர்	சமாதான நீதவான்களின் சிவில் அமைப்பு, ஹெம்மாதகம
14	அரநாயக, தெய்யன்வெல, நாத்தகந்த கிராமவாசிகள்	தெயியன்வல, அரநாயன்ன
15	வண. கன்துனே அஸ்ஸஜி தேரர்	உல்கல் புராண விகாரை, கன்துன.

பின்னிணைப்பு VII

கொழும்பு மாவட்டம்

1	திரு. சுஜித் பிரசன்ன பெரேரா	153 6/3/4 திரிலியம் எச்.எஸ். வீட்டுத் தொகுதி, எல்விடிகல மாவத்தை, கொழும்பு 08
2	திரு. ஷான் பிரபாகரன்	72, பங்கசால வீதி, கொழும்பு 11
3	திருமதி. சேபாலிகா கமகே	185/5/பீ, தேவாலய வீதி, பத்தரமுல்லை
4	திரு. ரொமேஷ் ஜயவர்தன	91/27 சாந்த மேரி ஒழுங்கை, மட்டக்குளிய
5	திரு. ஸ்ரீநாத் பெரேரா	33/6ஈ.டி. டபர மாவத்தை, நாரஹேன்பிட்ட, கொழும்பு 05
6	திரு. கே.டி. குருசாமி	164 சான்த அன்ரு வீதி. கொழும்பு 15
7	கலாநிதி பி.எம். பாரூக்	கே.ஜீ 7 எல்விடிகல மாவத்தை, கொழும்பு 08
8	திரு. ஜே.டி. மொஹமட்	தேசிய சூறா சபை
9	கலாநிதி எம் இனாமுல்லாஹ்	தேசிய சூறா சபை
10	திரு. அஜிவடீன்	தேசிய சூறா சபை
11	திரு. எம்.டி.தஹாஸீம்	தேசிய சூறா சபை
12	திரு. எம்.நுஹ்மான்	தேசிய சூறா சபை
13	திரு. டி.கே. அசூர்	தேசிய சூறா சபை
14	திரு. டில்சான் முஹமட்	வொய்சஸ் மூவ்மன்ட், கொழும்பு
15	திரு. சேனக தமயந்த	64/1 பல்கலைக்கழக வீதி, கட்டுப்பெத்த மொரட்டுவை
16	திரு. எம்.எச்.எம். ஸல்மான்	"தாருஸ்ஸலாம்",51 வோக்சோல் ஒழுங்கை, கொழும்பு 02
17	திரு. எம்.நிஷாம் காரியப்பர்	"தாருஸ்ஸலாம்",51 வோக்சோல் ஒழுங்கை கொழும்பு 02

கம்பஹ மாவட்டம்

1	திரு. சிரிகமல் டி சில்வா	360, எடகொரச வீதி, பேரலந்த, ராகமை
2	திரு. அநுருத்த லேகம்கே	184/4 சூரியபாலுவ, கடவத்தை
3	திரு. சந்திரசோம சரணலால்	47, கண்டி வீதி, நிட்டம்புவ
4	திரு. டி.பி.எஸ். தஸநாயக்க	6, நிஜபிம, நீர்கொழும்பு வீதி, மீரிகம
5	திரு. எம். சாபி ரஹீம்	48, ஜூம்மா மஸ்ஜித் மாவத்தை, பெரியமுல்ல, நீர்கொழும்பு
6	திரு. சிரந்த அமரசேகர	54, பாலசூரிய மாவத்தை, கந்தானை
7	திரு. இ.எஸ்.டி.நிமல் சில்வா	516சீ, சிரிவர்தன பிலேஸ், ராகம
8	திரு. சப்ரான் சாபி	48, ஜூம்மா மஸ்ஜித் மாவத்;தை, பெரியமுல்ல, நீர்கொழும்பு
9	திரு. இ.ரஞ்சித் டயிடஸ் சில்வா	25, ஜய ஸ்ரீ கம, ராகம
10	திரு. சஞ்சீவ பெரேரா	110 சீ. பட்டுவத்த, ராகம
11	திரு. சாமர ஜயசிங்க	80/2 மிஹிந்து மாவத்தை, கமபஹா வீதி, ஏக்கல
12	திரு. நிஹால் அல்மேதா	45/17.ஏ பாத்திமா மாவத்தை, நாகொட, கந்தானை
13	திரு. ஜோசப் மைக்கல் பெரேரா	
14	திரு. அசோக வீரசேகர	533/4 எல்தெனிய, கடவத்தை
15	திரு. பிரசாந்த ஜயகொடி	336/5 கஜப மாவத்தை, இஹல கரகஹமுன, கடவத்தை
16	திரு. ஆனந்த ஹரிச்சந்திர	7/யு/8 கல்லவத்த, தம்பதுரிய, சீதுவை

17	திரு. எம். ஏ. ரோஸ் பிரனான்து	த.பெ 6, தெமன்ஹன்திய
18	திரு. டெரன்ஸ் பெரேரா	102 டி, சாந்த மெதிவ் மாவத்தை, ஏக்கல
19	திரு. எம். லசந்த தீபால்	6, ஜொன்ஸ்லன்ட் 01, கந்தவல, கந்தானை
20	திரு. ரோய் வீரசிங்க	33 கலுவல வீதி, கனேமுல்லை
21	திரு. எம்.எ.டி. ரோய் நிரஞ்ஜன்	35/37 கனேகொட, கந்தானை

களுத்துறை மாவட்டம்

1	திரு. இந்து மாபலகம	106, ஹர்மன் தோட்டம், 02 கங்இம, தொடங்கொட
2	திருமதி. கஞ்சனா குமுது குமாரி	524, ஹர்மன் தோட்டம், 01 கட்டம், கங்இம
3	திருமதி. மாலினீ திஸாநாயக	1ஆவது ஒழுங்கை பிலிமினாவததை, தொடங்கொட
4	திருமதி. சித்ரா புஷ்ப குமாரி ஜயசிங்க	"பிரயங்க" சேருவிட்ட, கொஹலான , களுத்துறை
5	திரு. கே.ஜீ.டீ. கீர்திபாலா	11 துடுகல, தொடங்கொட
6	திருமதி. கே. பிரேமசீலி	குருந்துவத்த, மெனிக்கொட, நவுன்துடுவ
7	திருமதி. தீபா பிரயங்கனீ	36பீ, அத்துலத்முதலிகம, மத்துகம
8	திருமதி. கே.டீ. அமாராவதீ	143/10 அலுத்கம வீதி, மத்துகம
9	திருமதி. டெக்லா எப். முல்லேவிதான	67 சிரிகந்துர வீதி, பதுகம, மத்துகம
10	வண. தெபுவன பியனந்;த தேரர்	கிரேந்தாகர பிரிவென, தெம்புவ
11	திருமதி. நிரோசனீ நாலீகா	290, ஹர்மன் எஸ்டேட் 11
12	திரு. மதுகம செனவிரத்ன	1/6இ கலபடயாவத்த வீதி, மத்துகம
13	திரு. கே.சிவகுமார்	அரப்பயாகந்த, தெம்புவ
14	திருமதி. கே.டீ.சீலாவதி	113, மீகஹஹந்திய, தெம்புவ
15	திரு. கே.பி.எஸ் குமார	கொஸ்கஹகந்த, யடதொல
16	திரு. டி.டீ.ரோஹித	இந்தகொட,மத்துகம
17	திரு. கே.எச். காமினி	மானகொட, ஹொரவல
18	திரு. ஏ.சீ. முனசிங்க	நேபட வீதி மதுரகொட, மத்துகம
19	திரு. என்.எஸ்.ஆர் பிரனாந்;து	நுககஹலந்த, மீகம
20	திரு.எஸ்.எஸ் மதுசங்க	215ஏ, முதலிகம மாவத்தை, பெந்துபிடிய, தர்காநகரம்
21	திரு. சோமபால பிரனாந்து	30, உதுமகம, மத்துகம
22	திரு. எம். பிரயன்த பிரயதர்ஷன	படகுலுகெட்டிய, பொம்புவல
23	திரு. லாபிர் ஜமீல்	16ஏ, சாதுலிய வீதி, பேருவளை
24	திருமதி. சீதா டயஸ் ஜயசிங்;க	வைத்தியசாலை வீதி, வெத்தேவ, மத்துகம

கண்டி மாவட்டம்

1	திரு. எம்.டி.எம் முதாலிப்	அல்டின் பார்ம், எல்கடுவ வீதி, வத்தேகம
2	திரு. எஸ். ராஜரத்னம்	40, புது மெல்போர்ட் வீட்டுத் தொகுதி, புசல்லாவ
3	கலாநிதி ஏ.எஸ்.எம். நவூபட்	162/7 எஸ் டப்ளிவ். ஆர்.டி பண்டாரநாயக்க மாவத்தை, கண்டி
4	திரு. எம்.எம்.ஏ. ஹலீம்	16/2 பி, பவுசியா பூங்கா,மாவிலமட, கண்டி

5	திரு. பீ.எ.சீ.எம். ரமீம்	320/1 புலுகஹதென்னை, அக்குரனை
6	திரு. டி.எம்.ஐ. ஆப்தீன்	61, ஏ.பி. தமுனுபொல மாவத்தை, கண்டி
7	திரு. டி.டப்ளிவ்.ஐ.எம். நிஜாப்தீன்	42/2 வட்டரன்தென்னை, கண்டி
8	திரு. எச்.எம். காமினி விஜய பண்டார	89, தலாதுஓய வீதி, குருதெனிய
9	திpரு. ஆர்.எம்.எஸ். தர்ம ஸ்ரீ பண்டார	86, ஹேவாஹெட்ட வீதி ,கலஹா
10	திரு. எம்.எம். வஹாப்தீன்	112, தெலும்புகஹவத்தை, அக்குரனை
11	திரு. டப்ளிவ்..ஜீ. நிமல் சுரவீர	406,கொஹாகொட, கடுகஸ்தோட்டை
12	திரு. பீ.ஏ.ஆர் ரணசிங்க	227 டீ கிரிலகம, பட்டுகொட
13	திரு. ஏ.எல்.எம்.நுஹ்மான்	8/1 வெள வீதி, கண்டி
14	சட்டத்தரணி ஏ.எம். வயிஸ்	6, மீகம்மன்ன சந்தி, உடதலவின்னை
15	திரு. கேசர சேனாநாயக்க	96/4 ராஜபிஹில்ல மாவத்தை, கண்டி
16	திரு. ஜெயி;லாப்தீன்	17/43 திவங்கபோதி மாவத்தை, கண்டி
17	திரு. எஸ.எம்.பீ டீ அல்விஸ்	446 ஏ, மாத்தளை வீதி, அலவத்துகொடை
18	திரு. ஏ.ஏ.எம். உவைஸ்	81, போபிட்டிய வீதி, தெல்தோட்டை
19	திரு. டப்ளியூ.ஏ. சரத் விஜேசிங்க	390 குடா ரத்வத்தை மாவத்தை, கண்டி
20	திரு. ஜே. பிரயந்த அல்விஸ்	377 பல்லேதலவின்னை, கடுகஸ்தோட்டை
21	திரு. ஏ.ஜீ.எம். நஜீப்	1 மடிகே உடதலவின்னை
22	திரு. எஸ்.ஐ.எம் நலீம்	23/ஏ/1 உடதலவின்னை
23	திரு. எம்.ஐ.எம். ரபீக்	69, உடதலவின்ன மடிகே
24	திரு. எம்.ஐ.எம். அசாத்	56/1 மாத்தளை வீதி, கடுகஸ்தொட்டை
25	திரு. இசட்.ஏ நஜிமுதீன்	31 சீ தஸ்கர, முருதகஹமுல்லை
26	திரு. ஏ.எச்.எப். ஸபீர்	266, பல்லேகம, தெல்தோட்டை
27	திரு. பீ. முத்துலிங்கம்	37, போதியகம மாவத்தை, கண்டி
28	திரு. ஏ.ஆர் நந்;தகுமார்	37, போதியகம மாவத்தை, கண்டி
29	திரு. பீ.எம்.ஆர் பண்டார	112/17, மாத்தளை வீதி, கண்டி
30	திரு. எம்.ஏ.எம் மஹ்ரூப்	203/8, அப்பல்லாகொட, வெலம்பொட
31	திரு. எம்.சீ.எம். ரசூக்	24, கொட்டிகம, ஹதரலியத்த
32	திரு. எம்.எம் வஸீர் மொஹமட்	80 பி, தெஹிகம, முருதலாவை
33	திரு. டி. மதியுகராஜா	42/4 முன்வெலி தோட்டம், குண்டசாலை
34	திருமதி. சாந்தினீ. கொன்கஹகே	879/2,ஏ, ராஜாதிராஜசிங்க மாவத்தை, பள்ளேகலை
35	திரு. ஹிதாயத் சத்தார்	33, அருபொலவத்த வீதி, கண்டி
36	திரு. சி.பி. சிரிமல்வத்த	46, சரணங்கார மாவத்தை, கண்டி
37	திரு. எஸ்.எம்.எம். ஹலீம்	18பீ, குருகுத்தால, கடுகன்னாவை
38	திரு. இசட்.எல். மொஹொமட்	திகன விலேஜ், ரஜவெல்ல

மாத்தளை மாவட்டம்

1	திரு. ஏ.எச் இப்ராஹீம்	292/4 எல்கடுவ வீதி, உக்குவெல
2	திரு. டப்ளிவ்.எம் யஸமான	185/1, கும்பியன்கொட, மாத்தளை
3	திரு. ஏ.சீ.எம். ஹஸ்ஸாலி	10சீ, மாருகொன, உக்குவெல
4	திரு. எம்.சீ.எம் அன்சார்	63, உடத்தாவெல, உக்குவெல
5	திரு. டப்ளிவ்.எம்.ஏ பண்டார	114/3, எக்சத், மாவத்தை, அரங்கல, நாஉல

6	திரு. எல்.ஏ.பீ.எச். அபயவர்தன	400 தம்புள்ளை வீதி, கலேவெல
7	திரு. டப்ளிவ்யூ.எம்.யூ.ஜீ.சீ.கே.திலக பண்டார	39, ஆசிரி உயன, கவுடுபெலெல்ல
8	திரு. ஜீ.எச்.எல்.தனபால	9, கொஸ்வான, கைகாவல
9	திரு. எச்.கே.டப்ளிவ்.எஸ்.மித்ர ரத்ன	கங்குராகம
10	திரு. அதுல விக்ரமநாயக்க	08, குருவாவ, ரத்தோட்டை

நுவரேலியா மாவட்டம்

1	திரு. வீ. புத்திரசிகாமனி	112, லேடி மெக்கலம் பிலேஸ், நுவரெலிய
2	திரு. அஜித் உயங்கொட	21, மஹா வீதி, கந்தேபொல
3	திரு. ஜீ.ஏ.கே மலித	45, கல்பாலம் , கந்தப்பொல
4	திரு. கே.எம். ஜயதிலக	எஹலகஸ்தென்ன, மத்துரட்ட
5	திரு. ஆர்.எம்.டி.பி ரத்நாயக	எஹலகஸ்தென்னை, மத்துரட்ட
6	திரு. எஸ் சதாசிவம்	5, கெமுனு மாவத்தை, நுவரேலிய
7	திரு. ஏ. லோரன்ஸ்	479, புருட் ஹில், ஹட்டன்
8	திரு. டீ. பிரசாத்	2/16 ஹேமசந்திர மாவத்தை, தலவாக்கலை
9	திரு. டப்ளிவ்.எஸ்.பி ரனவீர	"ரேனுகா", வெளகெலே, கும்பல்கமுவ
10	திரு. எச் ஹேரத்	ரேனுகா, வெளகெல, கும்பல்கமுவ
11	திரு. அசோக்க ஹேரத்	புதிய நகரம், கொத்மலை
12	திரு. எம்.எஸ். ஜமால்தீன்	42, தலவாக்கலை
13	திரு. ஆர். சுஜீவன்	நுவரேலிய (0771608963)
14	திரு. அநுர சாந்த பண்டார	3, ஹட்டன் வீதி, கினிகத்ஹேன
15	திரு. எஸ்.பி. பலிஹவடன	27, கிரேட்டன் விலேஜ், நுவரேலிய
16	திரு. பி. பிரபாகரன்	97, பிரதான வீதி, பகவத்தலாவ
17	திரு. எஸ். ஶ்ரீதரன்	60/3ஏ, 4ஆவது ஒழுங்கை, சொய்சாகெலே, நாவலப்பிட்டிய
18	திரு. எஸ்.கே. தசநாயக்க	ஏத்கால, கம்பளை
19	திரு. ஆர். ராசாராம்	42, பள்ளிவாசல் வீதி, நுவரேலிய
20	திரு. கே. கனகராஜா	14, நார்ஸிங் ஹோம் வீதி, ஹட்டன்
21	திரு. சந்தன லால் கருனாரத்ன	நுவரேலிய
22	திரு. ஆர.எஸ் ஜயரத்ன	ஜயப்பத்தி செவன, பிலெக்பூல், நுவரேலிய
23	திரு. பி.எஸ்கே. பதிரன	ஹங்குராங்கெத்த
24	திரு. பிலிப்	சீ.எல்.எஸ். கொட்டகலை
25	திரு.எஸ் கோவிந்தசாமி	பெயாவெல் குரு, பெயார்பில்ட் டிவிசன், தலவாக்கலை
26	திரு. எம்.எப். லாபிர்	58,ஏ விஜயபுர , பொரலந்த, நுவரெலிய
27	திரு. எஸ்.பீ. மோஹான்	3, மஸ்கெலிய வீதி, அப்கோட்
28	திரு. எஸ்.டி. கனேசலிங்கம்	200,சீ, அப்கோட் வீதி, மஸ்கெலிய
29	திரு. ஆர்.எம். தேவப்பிரிய	200,சீ, அப்கோட் வீதி , மஸ்கெலிய
30	திரு. ஜீ.எம்.எம். பியசிரி	பொனவிஸ்டா, நுவரேலிய
31	திரு. டப்ளியூ. ஜீ. ரணசிங்க	"நதீகா" கோவில் வீதி, மஸ்கெலிய
32	திரு. எஸ் பிலிப்	187/1 ஏ 2 பி, திம்புல வீதி, நுவரேலிய
33	திரு. ஆர். ராஜேந்திரன்	5, நோர்டன் வீதி, திக்ஓயா
34	திரு. எஸ். திருச்செல்வம்	118 பீ, தும்புகிரிய வீதி, ஹட்டன்
35	திரு. எம்.ஆர்.சி.ஏ.எஸ் பண்டார	14, சி குறுக்குத் தெரு, ஹட்டன்

காலி மாவட்டம்

1	திரு. கே.பி. பியதாச	உள்நாட்டு அலுவல்கள் அமைச்சு
2	திரு. சுசந்த லியனாரச்சி	10பீ, தலகஸ்பே, எல்பிட்டிய
3	திரு லஹிரு அரம்பேவல	222, வக்வெல்ல வீதி, காலி
4	திரு. டி. சுனில் சேனாநாயக்க	தேசிய பாடசலைக்கு அருகாமையில் , நெலுவ
5	திரு. பி. அசோக தனவங்ச	கந்தேகொட, அம்பலாங்கொட
6	திரு. தாரக நானாயக்கார	"பத்மானி" மெடரம்ப, உணவட்டுன
7	திரு. டெனட் பனியன்தூவகே	98" மஹா அம்பலாங்கொட, அம்பலாங்கொட
8	திரு பியாஸ் மொஹொமட் லதீப்	8ஏ, புதிய ஒழுங்கை மில்துவ, காலி
9	திரு. சம்பத் அத்துகோரல	பெலவத்த வீதி, பிடிகல
10	திரு. மொஹமட் அஜிவதீன்	கேஏ 7 , எல்விடிகல வீடடுத் தொகுதி ,எல்விடிகல மாவத்தை கொழும்பு 08
11	திரு. ஜயந்த ஜயவீர	"ஸ்ரீ ஜய" தங்கஹவில, கரன்தெனிய
12	திரு. கிருஷாந்த புஷ்பகுமார	ஸ்ரீ சுகதாராம வீதி உடவத்த, பட்டுதுவ, காலி

மாத்தறை மாவட்டம்

1	திரு. லயனல் கொடிகார	மஹா வீதி, கெகனகுர, மாத்தறை
2	திரு. ஜே.டப்ளிவ். குணசேகர	கன்னடகொட, மாத்தறை
3	திரு. யூ.ஜே.எம். அப்ராஸ்	61/21 ஸ்ரீ வஜீரஞான மாவத்தை, வெலிகம

ஹம்பாந்தொட்ட மாவட்டம்

1	திரு. எஸ்.எம் ரிஷாம்	7ஏ, பிரயபூருக், வீதி, ஹம்பாந்தோட்டை
2	திரு. எம்.எஸ்.எம். இர்பான்	29/23 சுற்றுலா விடுதி வீதி, ஹம்பாந்தோட்டை
3	திரு. எம்.கே. கமல் சிசிர	7ஆவது ஒழுங்கை, அம்பலாந்தோட்டை
4	திரு. சி.எச். குமாரசிங்க	கௌரவ மீன்பிடி கைத்தொழில் அமைச்;சரின் இணைப்பு அலுவலகம்
5	திரு. எஸ்.கே.பி. இந்திரசேன	ஹ_ங்கம வீதி, அங்குணகொலபெலஸ்ஸ
6	திரு. எஸ்.தென்னகோன் நிலமே	தென்னகோன் வலவ்வ, வலவ மெதகம, அம்பலன்தோட்;ட

யாழ்ப்பாணம் மாவட்டம்

1	கலாநிதி கே. விக்னேஷ்வரன்	185, பலாலி வீதி, கோண்டாவில் , யாழ்ப்பாணம்
2	திரு. டி. ஸ்ரீகாந்தன்	16, கச்சேரி, நல்லூர் வீதி, யாழ்ப்பாணம்
3	திரு. எஸ். சுகீந்தன்	ஏழாலை மேற்கு, ஏழாலை
4	திரு. சீ.வீ.கே.சிவஞானம்	30 மார்டின் வீதி, யாழ்ப்பாணம்
5	திரு. எஸ.எக்ஸவியர் குலநாயகம்	30 மார்டி;ன் வீதி, யாழ்ப்பாணம்
6	திருபீ.எஸ்.எம்.ஷரப்உல்அமான்	145, மானிப்பாய் வீதி, யாழ்ப்பாணம்
7	பேராசிரியர் ஆர். சிவசந்திரன	7, ரத்னம் ஒழுங்கை, கே.கே.எஸ் வீதி யாழ்ப்பாணம்
8	திரு. என். சிறிரங்ஜன்	திருநெலவேலி வீதி, யாழ்ப்பாணம்
9	திரு. ஆர்.கே.சுமாரகான்	153/25, சோநகர்வீதி, யாழ்ப்பாணம்
10	திரு. எம். செல்வின்	யாழ்ப்பாணம்-(0770847133)

11	திரு. கே. சிவராஜா	294 கண்டி வீதி, யாழ்ப்பாணம்
12	திரு. எஸ். தவராஜா	59 பன்சலை வீதி, கொக்குவில் கிழக்கு, கொக்குவில்

கிளிநொச்;சி மாவட்டம்

1	கலாநிதி கே. விக்னேஷ்வரன்	185, பலாலி வீதி, கோண்டவில், யாழ்ப்பாணம்
2	பேராசிரயர் ஆர் சிவசந்திரன்	7, ரத்னம் ஒழுங்கை, கே.கே.எஸ் வீதி, யாழ்ப்பாணம்
3	திரு. சிவானி சீதரன்	பாரதிபுரம், கிளிநொச்சி
4	தீரு. எஸ்.திருலோகேஸ்வரன்	பாரதிபுரம்
5	திரு. எஸ தங்கராஜ்	மலையாளபுரம், கிளிநொச்சி
6	திரு. எம்.செல்வதுரை	மலையாளபுரம், கிளிநொச்சி
7	திரு. ஏ. என்டன்	பனை நகர், கிளிநொச்சி
8	திரு. ஏ மனோஹரன்	வெலிய பரந்தன், கிளிநொச்சி
9	கலாநிதி விஜயராஜன்	மயாவனூர், வட்டக்கச்சி
10	திரு. எஸ். சசீலன்	கிளிநொச்சி (0779702108)
11	திரு. டி. குருகுலராஜா	கலால்தர்மபுரம், கிளிநொச்சி
12	திரு. பசுபதிபிள்ளை	870, திருநகர் வடக்கு, கிளிநொச்சி
13	திரு. வீ. நகுலேஸ்வரன்	78, பிளேந்தன் நகர், கிளிநொச்சி
14	திரு. ஏ.வேலமாலிவதன்	827. திருநகர் வடக்கு, கிளிநொச்சி
15	திரு. ஜோதீஸ்வரன்	118, திருநகர் தெற்கு
16	திரு. எஸ். ஸ்ரீதரன்	882, ஆறுமுகம் வீதி, வட்டகச்சி
17	கலாநிதி எம். திருகேஷமூர்த்தி	28, கந்தன் கோவில் வீதி, கிளிநொச்சி
18	திரு. ஏ. சுரேன்	பச்சிலைப்பள்ளி
19	திரு. எம். சிவபாலன்	திருநகர் தெற்கு, கிளிநொச்சி
20	திரு. எம். சிவமோகன்	இரனைமடு

மன்னார் மாவட்டம்

1	திரு. எம்.வை.ஏ அஸீஸ்	மூர் வீதி, மன்னார்
2	திரு. எஸ்.ஐ.எம்.சாதிக்	வேப்பத்துறை, முசலி
3	கலாநிதி. கே. விக்னேஷ்வரன்	185, பலாலி வீதி, கோண்டவில், யாழ்ப்பாணம்
4	திரு. எம்.டி. பாரூக்	21/1, 2 ஆவது பசார், கிரேண்ட் பசார,; மன்னார்
5	திரு. எம்.எஸ். அலவ்தீன்	32.5 குறுக்கு வீதி, இருக்குளம்படி
6	திரு. எஸ்.எம்.ஏ.நியாஸ்	ஏ113/110இகஹபிலியாவத்த, முருத்தவலை, மாவநெல்ல
7	திரு. எஸ்.எம். இப்ராஹீம்	நானாட்டன்
8	திரு. எஸ் அபூ சஹீட்	எஸ் என் பசார், சிலாவத்துறை
9	திரு. எம்.எல்.எம். தர்மதாஸ்	சாந்த, செபஸ்டியன், மாவத்தை, மன்னார்
10	திரு. ஏ.எச். சனூஸ்	விடத்தல் தீவு, மன்னார்
11	திரு, ஐ.எம். ரியாபூ	மடு, மன்னார்
12	திரு. எம்.எம். ஸாபுரூதீன்	4 ஆம் வட்டாரம், எருக்கலம்பிட்டி
13	திரு. நூர்தீன் நூர்	25, 2 பஸார் வீதி,மன்னார்
14	திரு. எம்.சி.எம். ரிஸான்	பெரிய பள்ளி, ரிய வீதி , மன்னார்
15	திரு. எஸ்.எச். அனாஸ்	1ஆம் வட்டாரம் எருக்கலம்பிட்டி

16	திரு. எம். ரய்சுதீன்	சிலாவத்துறை
17	திருபீ.ஜெ.டீ.அமரசிங்க	தெர்தல் அலுவலகம், மன்னார்
18	திரு. ஹ_னைஸ் பாரூக்	ஹுனைஸ் நகர்(0773462567)
19	திரு.எஸ்.ஆர்.ஆசீம்	05 பஹுதி, இருக்குளம்பிட்டி, மன்னார்
20	திரு. ஏ.ஜீ.ஏ. அன்சான்	பண்டாரவாடி
21	திரு. ஏ.எஸ்.எம். ஸபீல்	முசலி
22	திரு. எம்.ஏ.எம். முபாரக்	முசலி, சிலாவத்துறை
23	திரு.எச்.பீ.சிரைவ	சென்ட்ஜூட்வீதி ,08 பஹுதி ,பேசாலை, மன்னார்
24	திரு.தி.பரமசோதி	முருங்கன், மன்னார்
25	திரு.எல்.வீ.ஜெயசீலன்	தெலிப்பலைவீதி, மன்னார்
26	போதிய தெளி வில்லை	தொ.பே.0713266723

வவுனியா மாவட்டம்

1	திரு. எம்.டப்ளியூ சுனில் பந்துசிறி	34, எஹெட்டுகஸ்வெள, வெலிஓயா
2	திரு. ஜே.செ;.ஏ. ஜயகொடி	266 கிரி இப்பன்வெள (மேற்கு), வெலிஓயா
3	கலாநிதி. பி. சத்தியலிங்கம்	25,5ஆம் ஒழுங்கை வயிரவபுளியங்குளம்
4	திரு. ஜீ.டி. லிங்கநாதன்	பிரதான வீதி, நெடுங்கேணி
5	திரு. எஸ். சிவசோதி	395/122 ரம்பாவ
6	திரு. டீ. யோகராஜ்	54, குடியிருப்பு, வவுனியா
7	திரு. என். கபிலானாத்	10 சோஜோ வீதி யாழ்ப்பாணம் வீதி ,வவுனியா
8	திரு. கே. வசந்தரூபன்	88, கன்குளம்,வவுனியா
9	திரு. கே கோகுலன்	225,திருநாவுக்குளம், வவுனியா
10	திரு. கே குமனன்	கற்குளம் III
11	திரு. கே. தினேஷ்	கற்குளம் IV
12	போதிய தெளி வில்லை	தொ.பே.0777111399
13	திரு. எஸ். பத்மநாதன்	கற்குளம் ,வவுனியா
14	பேராசிரியர். ஆர் சிவசந்திரன்	7 இரத்தினம் ஒழுங்கை கே.கே.எஸ் வீதி, யாழ்ப்பாணம்
15	திருமதி. ஆர்.எஸ் செல்வராணி	வவுனியா -(0779292708)
16	கலாநிதி. கே. விக்னேஸ்வரன்	185, பலாலி வீதி, கோண்டவில், யாழ்ப்பாணம்
17	திரு. சி முரளி	RDS,WRDS, சங்கம் வவுனியா
18	திரு அனில் பெரேரா	அவுசதபிடி,ய வவுனியா
19	திரு. எந். சேவதிராசா	வைரவபுளியங்குளம், வவுனியா
20	திரு. பி.ஏ. கருணாதாஸ	நெடிக்குளம், வவுனியா
21	திரு. எம்.எம். சிவலிங்கம்	215/15 ஐயர் கோவிலடி
22	திரு. பி. தர்மசிறி பண்டார	பெரியகுளம், வவுனியா
23	திரு. எம்.ஐ.எம். மொஹமட்	73, 2ஆம் ஒழுங்கை, பட்டானிச்சூர், வவுனியா
24	திரு. செந்தில்நாதன் மயூரன்	60, 1ஆம் குறுக்குத்தெரு, வவுனியா
25	திரு. எஸ்.எம் சிப்லி	36, 1ஆம் ஒழுங்கை, பட்டானிச்சூர், வவுனியா
26	திரு. எஸ் துரைசிங்கம்	பன்டாரிக்குளம்,வவுனியா
27	திரு. எம். எஸ் அப்துல் பாரி	5ஆம் ஒழுங்கை, பட்டானிச்சூர், வவுனியா
28	திரு. வை. நசார்	6ஆம் ஒழுங்கை, பட்டானிச்சூர், வவுனியா
29	திரு. எம்.கே. ஆரிப்	29ஏ, மன்னார் வீதி,வவுனியா
30	திரு. எஸ். ஜனாதனன்	42ஏ, பொதுகிணற்றடிவீதி ,தோனிகல், வவுனியா

31	திரு. எஸ் நடராஜ்	133இ ஆலடிவீதி, தோனிகல்
32	திரு. எம்.பி. நடராஜ்	236, பண்டாரிக்குளம், வவுனியா

முல்லைத்தீவு மாவட்டம்

1	கலாநிதி கே. விக்னேஸ்வரன்	185, பலாலி வீதி, கோண்டவில், யாழ்ப்பாணம்
2	திரு. எம்.டப்ளிவ். சுனில் பந்துசிறி	34, எஹெட்;டுகஸ்வெள வெலிஓயா
3	திரு. ஜே.எச்.ஏ. ஜயகொடி	266, கிரிஇப்பன்வெள (மேற்கு) வெலிஓய
4	திரு ஏ.எஸ். துரைராசா ரவிகரன்	கள்ளப்பாடு வடக்கு, முல்லைத்தீவு
5	திரு.கே. .அழகேந்திரன்	முல்லைத்தீவு - (0775322470)
6	திரு. கே.வி.கமலேஸ்வரன்	பிரதித் தலைவவர், வடக்கு மாகாண சபை
7	திரு.கே.ஏ.ஞானேஷ்வரன்	முல்லைத்தீவு - (0779021451)
8	திரு.ஏ.ஜே.பீட்டர்சேம் செல்வி	முல்லைத்தீவு
9	திரு. எந் அருணதிலாகன்	குமுலமுனை, மேற்கு, முல்லைத்தீவு
10	திரு. வி. கலைச்செல்வன்	குமுலமுனை, மேற்கு, முல்லைத்தீவு
11	திரு. கே.தவராஜா	குமுலமுனை, மேற்கு, முல்லைத்தீவு
12	திரு.உதயசந்தரன்	கலைமகள் வித்தியாலயம் எற்றுகாமை, முள்ளியவளை மேற்கு

மட்டக்களப்பு மாவட்டம்

1	திரு. கே. குருநாதன்	40பீ, அனுமல் வீதி, நொச்சிமுனை, மட்டக்களப்பு
2	திரு. எஸ் அழகுராஜ்	7/1, சரவன வீதி கல்லடி, மட்டக்களப்பு
3	கலாநிதி. கே விக்னேஸ்வரன்	17,1/1, 2ஆம் ஒழுங்கை, செல்வநாயம்புரம், திருகோணமலை
4	திரு. எஸ் துரைராஜசிங்கம்	22, நல்லையா வீதி, மட்டக்களப்பு
5	திரு.எம்.நடராஜா	பஹுதி 01, "பிஜ்அஹாம்"கோட்டை, கல்லாறு
6	திரு . வடிவேல். சக்திவேல்	வன்னியார்வீதி, கழுதேவலைமத்தி, கழுதேவலை , மட்டக்களப்பு
7	திரு ஏ. லியோன் ராஜ்	64, மாமங்கக்கோவில்வீதி ,மட்டக்களப்பு
8	கலாநிதி. கே. பிரேமகுமார	260, பழைய கிண்ணியா வீதி, நாவட்குடா
9	திரு ஆர்.கலைவேந்தன்	71இ தண்ணீர்கிணற்றடிவீதி , மட்டக்களப்பு
10	திரு.எச்.தேவசகாயம்	மட்டக்களப்பு -(0772742730)
11	திருஎம்.எல்.ஏ.சத்தீக்	ஏறாவூர்-(0774447294)
12	திருஜே.எம்.முஸ்தாபா	ஏறாவூர் -(0773736656)
13	திருஎம்.பீ.எம்.சத்தார்	மட்டக்களப்பு -(0776294549)
14	திரு. எம்.ஏ.எம் ரபீஸ்	மீரவோடை, ஓட்டமாவடி
15	திரு. எஸ. முஹாஜரீன்	அல்,அக்ஸா வீதி, ஓட்டமாவடி
16	திருமதி பி. ஆரியவதி	
17	கலாநிதி. எம். வர்ணகுலசிங்கம்	சிவில் சங்கம், மட்டக்களப்பு
18	திரு. எஸ்.எம். சைனுதீன்	ஓட்டமாவடி
19	திரு. ஏ.எல்.எம்.பாருக்	ஓட்டமாவடி 01
20	திரு. எம்.ஐ. அமீர்	ஓட்டமாவடி
21	திரு. எம்.டீ.எம். ஹலீம்தீன்	ஜூம்மா பள்ளி வாயல், ஓட்டமாவடி
22	திரு. எம்.எல்.கே ரஹ{மான்	ஜூம்மா பள்ளி வாயல், கூபா
23	திரு. வை..எல். மன்சூர்	

24	*போதிய தெளி வில்லை*	தொ.பே. 0771801268
25	*போதிய தெளி வில்லை*	தொ.பே. 0775347463
26	திருபீ.எச்.எச்.பிரபாகரன்	மட்டக்களப்பு -(0653641759)
27	திரு. எம்.எஸ்.எம். நசீர்	ஏறாவூர்
28	திரு. எம்.ஐ.சியாத் அஹமட்	ஏறாவூர்
29	திரு. எம்.எச்.எம்.நூர்தீன்	மட்டக்களப்பு -(0772985028)
30	திரு. பொன் செல்வராசா	முன்னாள் பாராளுமனற் உறுப்பினர்
31	திரு. டி. சுரேஸ்	30, மட்டக்களப்பு
32	போதிய தெளி வில்லை	தொ.பே.0752555600
33	திரு.எம்.புவனராஜா	ஆரயம்பதி
34	திரு. கே. யோகநாதன்	ஆரயம்பதி
35	திரு. எம்.எம்.எம். நலீம்	பிரதான வீதி, காத்தாங்;குடி
36	திரு. எஸ் மனோஹரன்	ஆரயம்பதி
37	திரு. எம்.எல்.ஏ வஜித்	244 ஏ, முஹந்திரம் குறுக்குத் தெரு வீதி, ஏறாவூர்
38	திருமதி. எம். செல்வி	கல்லடி
39	திரு. கே. தங்கராஜா	66/3 பாரதி வீதி
40	திரு. எஸ் சஞ்ஜீவ குமார்	பாடசாலை வீதி, பழைய கல்முனை வீதி கல்லடி
41	திரு. டி. அன்டன்	170, நவா சீமா வீதி ஊரனி மட்டக்களப்பு
42	திரு. எஸ் சிவனந்;தராஜா	சிவாதனுசு, ஆரயம்பதி
43	திரு. எம்.எஸ் சுபைர்	முன்னாள் பாராளுமன்ற உறுப்பினர்
44	திரு. எம்.எம். சுபைர்	ஏறாவூர்
45	திரு. எம்.எம். ஜமீல்	ஏறாவூர்
46	திரு. ஏ. செல்வேந்திரன்	மட்டக்களபபு
47	திரு. வி.கமலதாஸ்	12/55 புதிய கல்முனை வீதி, கல்லடி
48	திரு டி.எம். சந்திரபாலன்	மட்டக்களப்பு -(0773793029)
49	திருஎம்.எஸ்.எஸ்.அமீர்த்	பள்லிகுருக்குவீதி, ஒட்டமாவடி
50	திரு. எம்.எல.ஏ.எம்.ஹிஸ்புலலா	
51	திரு. டி. வசன்தராஜா	சிவில் அமைப்பு மட்டக்களப்பு
52	வண.கௌரவ. ராஜேந்திரம்; பங்குத்தந்தை	சிவில் அமைப்பு மட்டக்களப்பு
53	திரு. எஸ் மானிக்கராஜா	சிவில் அமைப்பு மட்டக்களப்பு
54	திரு. கே. சதாசிவம்	சிவில் அமைப்பு மட்டக்களப்பு
55	திரு. எஸ் சோமசுந்தரம்	சிவில் அமைப்பு மட்டக்களப்பு
56	திரு. பி. பவசுராமன்	சிவில் அமைப்பு மட்டக்களப்பு
57	திரு. ஆர் மனோஹரன்	DIRC
58	போதிய தெளி வில்லை	தொ.பே.0778325400
59	திரு. எம்;.எல்.எம். புஹாரி	பள்ளிவாசல்
60	திருஏ.புஹாரி	மட்டக்களப்பு -(0774040343)
61	திரு. எஸ். யோகபாலன்	மட்டக்களப்பு
62	திருஎன்.இந்திரகுமாரன்	மட்டக்களப்பு -(0777444995)
63	திரு. வி. பூபாலராஜா	மட்டக்களப்பு -(0777804896)
64	திருபீ.பிரசாந்தன்	மட்டக்களப்பு -(0766264862)

அம்பாறை மாவட்டம்

1	கலாநிதி. கே. விக்னேஸ்வரன்	17/1/1, 2ஆம் ஒழுங்கை செல்வநகர்புரம், திருகோணமலை
2	திரு. எஸ். அழகுராஜ்	7/1, சரவன வீதி, கல்லடி மட்டக்களப்பு
3	திரு.டி.எம்.எல்.யு. திசாநாயக்க	4,பி. மிஹிந்துபுர, அம்பாறை
4	திரு. பியசேன வத்துதுர	1பி, 179, நாமல்- ஓயா, அம்பாறை
5	திரு. சந்திரதாச கலப்பத்தி	1,துட்டகைமுனு. மாவத்தை, அம்பாறை
6	திரு. எம்.சீ. ஆதம்பாவா	107, மாலிகா வீதி, காரைதீவு
7	திரு. எம்.ஏ ஹஸன் அலி	115 ஏ, அம்பறை வீதி, சம்மாந்துறை 2
8	திரு. ஏ.எம். நிஹ்மதுல்லாஹ்	148ஏ நெசவு நிலைய வீதி, சம்மாந்துறை 3
9	திரு. எம்.ஐ.எம். இசாக்	56, அமீர் அலி வீதி, கருவாட்டுக்கல் 1
10	திரு. ஐ.ஏ.பி. குமாரசிரி	பொலிஸ் சார்ஜன்ட்
11	திரு. மஞ்சுல பிரனாந்;து	எல்;. 22 புதிய நகரம், அம்பாறை
12	திரு. டப்ளியூ.டீ வீரசிங்க	மருத்துவர் இல்லம், கல்கந்த ,தேவாலய சந்தி, அம்பாறை
13	திரு. டி.எம் இசாந்த	922, ஜயவர்தனபுர, அம்பறை
14	திரு. ஏ.எச். கரீம்	650, பீ.எச். வீதி, சாய்ந்தமருது 14
15	திரு. என்.எம். சிராஜ்	நகரப் பள்ளிவாசல் வீதி, அக்கரைப்பற்று
16	திரு. எம்.எ.ரஹ்மதுல்லாஹ்	26, ஏவீவீ வீதி, அக்கரைப்பற்று
17	திரு. எம்.ஏ. முஸாதிக்	121, நகரப் பள்ளிவாசல், அக்கரைப்பற்று
18	திரு. எச்.ஏ. ரிபாய்தீன்	மக்கள் வங்கி வீதி, அக்கரைப்பற்று 01
19	திரு.. சந்திரலால் ஆதிஹெட்டி	4ஏ, 5ஆம் மாவத்தை, அம்பறை
20	திரு. ஏ.ரமீஸ்	305, சந்தை வீதி, சாய்ந்தமருது
21	திரு. எம்.ஐ.எம். மஜீத்;	168, ஹாஜியார் வீதி, சாய்தமருது 12
22	திரு. டி.டி. மெத்தானந்த சில்வா	57 ஹிங்குரான வீதி, அம்பறை
23	திரு. கே. துரைராசசிங்கம்	22 நல்லையா வீதி, மட்டக்களப்பு
24	திரு எம். ராஜேஸ்வரன்	புளோர் வீதி, மனல்சேனை, கல்முனை
25	திரு. டி. கலையரசன்	15/40 நாவின்தன்வெளி, கல்முனை
26	திரு. எஸ். அரசரத்னம்	அம்பறை- (0777386178)
27	திரு. எஸ். ஜெயகுமார்	அம்பறை- (0774084163)
28	திரு. எஸ்.டி சில்வா	38 வை.எம்.சி வீடு,பள்ளிவாசல் வீதி, ஜயவர்தனபுர, அம்பறை
29	திரு. எஸ்.குபேரன்	விபுலானந்த வீதி, கல்முனை
30	திரு. பொன் செல்வநாயகம்	474 கந்தப்பர் வீதி, பாண்டிருப்பு 2, கல்முனை
31	திரு. கே. சிவலிங்கம்	அம்பாறை - (0718333205)
32	திரு. பி. ஜெகனாதன்	அம்பாறை- (0774124393)
33	திரு. டப்ளிவ்..என்.எம்.சொய்சா	சன்ஸ்தான் ;,சந்தை வீதி, பொத்துவில்.8
34	திரு. சரத் ரணசிங்க	2 கல்மடுவ அம்பாறை
35	திரு. கீர்தி ஸ்ரீ வீரசிங்க	ஜீஏ59, தொழில்நுட்ப பிரதேசம், அம்பாறை
36	திரு. வி.குலசேகரம்	பிள்ளையார் கோவில் வீதி, நட்பிட்டிமுனை, .கல்முனை
37	திரு. எ.வி. ஜயரத்னம்	183, ஆசுநகர் வீதி பட்டிருப்பு 1 கல்முனை
38	திரு. வி.கமலதாசன்	160, நாரயன் வீதி, பெரிய நிலாவனை 1, கல்முனை
39	வண. தெஹிகம ஞானரத்ன தேரர்	ஸ்ரீதர்மராமய, மங்கலம, அம்பறை
40	வண. கிரிந்துவல சோமரத்ன தேரரர்	ஸ்ரீவித்தியானந்த மஹா பிரிவின, அம்பறை
41	வண. மஹாஓயா சோபித தேரர்	விஹாராதிபதி திகவாபி ரஜமஹா விஹாரய திசாவாவி

42	திரு. வி. வினோ காந்த்;	215, புதிய வலத்தாபிடிய மல்வத்த அம்பாறை
43	திரு. ஏ.எம். சதிர்	பிரதான வீதி, பொத்துவில் 15
44	திரு. எம்.எல்.ஏ மஜீத்	இதாயாபுரம், பொத்துவில்
45	திரு. எம்.எம். ஸஹுபீர்	174, எம் பி சீ எஸ் வீதி, சம்மாந்துறை
46	திரு. எம்.எல்.எம். நிஸ்மி	அம்பறை
47	திரு. ஏ.சீ. தவ்பீக்	58, பழைய தபாற் கந்தோர் வீதி, பொத்துவில்
48	திரு. ஏ.எல்.எப். ரமீஸ்	பழைய தபாற் கந்தோர் வீதி, பொத்துவில் 02
49	திரு. ஏ.எம். அப்துல் மஜீத்	அல் ஆயிரத் வீதி, பொத்துவில் 15
50	திரு. டி. ரபாய்தீன்	47, அம்பாறை வீதி, இரக்கமாம் 08
51	வைத்தியர். வை.எல்.எம். யூசுப்	342 பிச்சபிள்ளையடி வீதி, கல்முனை 4
52	திரு. இஸட்.எம்.ஏ காதர்	48, பள்ளிவாயல் வீதி மாவடிப்பள்ளி, காரைத்தீவு
53	திரு. எம்.ஐ.எம். இசாக்	வாவி வீதி, சம்மாந்துறை
54	திரு. எம்.ஏ. நசூர்தீன்	250, பிரதான வீதி, சம்மாந்துறை
55	திரு. சுனில் சந்திரலால்	மடவலலந்த, அம்பறை
56	திரு. எம்.ஆர்.எச் நஸீம்	ஜமீல் மன்றம் (0777323125)
57	திரு. எம்.எம்.எம். ஹஸீம்	250, இஸ்லாமாபாத், கல்முனை
58	திரு. ஏ.பி. கபீர்	467பி, ரிஸ்வி வீதி, கல்முனை 04
59	திரு. எம்.சீ.எம். இஸ்மாயில்	FEMCO, (0774892908)
60	திரு. எம்.ஏ.எம். ஜெனீபர்	FEMCO- (0779795313)
61	திரு. எம்.ஏ.எம். அஸ்லம்	436/1, பள்ளிவாசல் வீதி, கல்முனை, 08
62	திரு. எச்.எம். சிராஜ்	173,AVV வீதி, அக்கரைப்பற்று 19
63	திரு. டப்ளியூ.எம். இந்திக நிலாந்த	நில்திய சனசமூக சங்கம், புலாவல ,மஹஒயா
64	திரு. டப்ளிவ்.எம். விமலசேன	140, கல்வலயாய வீதி, பொல்லேபெத்த, மஹஒயா
65	திரு. ஏ,ஏ அஹமட்	அம்பாறை (0755616040)
66	*போதிய தெளி வில்லை*	தொ.பே.0777328903
67	திரு. ஏ.எல்.தவாம்	41, கிழக்கு வீதி, அக்கரைப்பற்று 1
68	திரு. எம்.ஐ உமர் அலி	204,முதலாம் குறுக்குத் தெரு நிந்தாவூர் 18
69	கலாநிதி திரு. ஏ. உதுமாலெப்பை	4/149/இ1/1 தலகொட்டுவ பூங்கா, கொழும்பு 05
70	திரு. எம்.எஸ். உதுமாலெப்பை	4/149/இ1/1 தலகொட்டுவ பூங்கா, கொழும்பு 05
71	திரு. எம்.எம். பஹீஜ்	4/149/இ1/1 தலகொட்டுவ பூங்கா, கொழும்பு 05
72	திரு. எஸ்.எம். தல்ஹா	89/1, அல் முனவ்வரா வீதி, அக்கரைப்பற்று 4
73	திரு. ஏ.எம். நிஸ்தார்	90 பழைய சினமா வீதி, அக்கரைபற்று, 01
74	திரு. எம். டி. சப்ரி	அக்கரைப்பற்று
75	திரு. டி.டி. மெத்தானந்;த	57, ஹிங்குரான அம்பாறை
76	திரு. ஜி. விநாயகமூர்த்தி	சந்தை வீதி, தம்பிலுவில் 2
77	திரு. எம்.எம். நவ்சாத்	321ஈ, ஹுதா பள்ளி வீதி சம்மாந்துறை
78	திரு. பி. புலிராஜா	அம்பாறை (0777872692)
79	திரு. எஸ்.ஏ.ஏ. முனாஸ்தீன்	16ஏ, சல்மாமன்சிர் முதலியார் வீதி, பொத்துவில் 07

திருகோணமலை மாவட்டம்

1	திரு. எஸ்.எம்.எம். ரிஸ்வான்	114/1 அல்லை நகர், தோப்பூர் 07
2	திரு. எம்.எல். பைஸர்	மஜ்லிஸிஸ் சுறா தோப்பூர்
3	திரு. எம்.ஏ.ஜீ.எம். சபீர்	மஜ்லிஸிஸ் சுறா தோப்பூர்
4	திரு. ஏ.எஸ் சுபைர்	மஜ்லிஸிஸ் சுறா தோப்பூர்
5	திரு. எஸ்.எம்.ஜமீல்	மஜ்லிஸிஸ் சுறா தோப்பூர்
6	திரு. எஸ்.தன்டாயுதபானி	23, கோனேஸ்புரம், உவர்மலை, திருகோணமலை
7	திரு. எம்.எஸ்.எம் அலி	திருகோணமலை (0772323735)
8	திரு. அப்துல்லாஹ் மஹ்ரூப்	ஹிஜ்ரா வீதி, கிண்ணியா
9	திரு. எஸ்.எம். ரிபாய்	130, யூசீ, வீதி, கிண்ணியா 04
10	திரு. ஏ.எஸ்.எம். தானிஸ்	303, அல்லை நகர், தோபூர் 06
11	திரு. எம்.என். பாஜித்	அல்லை நகர், தோபூர் 06
12	திரு. ஏ,ஆர். .அன்சார்	348ஏ, சந்தை வீதி தோபூர் 04
13	திரு. ஏ.பி.ஏ ஜசார்	மஜ்லிஸிஸ் சுறா, தோபூர்
14	திரு. எஸ்.எச் தஸ்ரிக்	அரபாத் நகர், மூதூர் 02
15	திரு. ஆர். திருகுமரநாதன்	தபாற் கந்தோர் வீதி, திருகோணமலை
16	திரு.எஸ். புலேந்திரன்	307, பிரதான வீதி, திருகோணமலை
17	திரு. எம்.எச். சனூஸ்	குரிஞ்சாக்கேனி, கிண்ணியா
18	திரு. ஜரூஸ்	திருகோணமலை
19	திரு. ஸ்ரீ. ஞானேஸ்வரன்	159, சீ வீவ் வீதி, திருகோணமலை
20	திரு. கே. குகன்	திருகோணமலை 0766599929)
21	திரு, எஸ்.சசிவரன்	திருகோணமலை (0766207066)
22	திரு. எஸ்.ஏ.எம் பாரூக்	20, ஹிஜ்ரா வீதி கிண்ணியா 03
23	திரு. ஏ,ஆர்.எம். பாரில்	அப்துல் கபூர் வீதி கிண்ணியா 01
24	திரு. ஏ.எம். ஹிதாயதுல்லாஹ்	32/10 மஹவீதி கிண்ணியா 05
25	திரு. ஜே.எம். சஜீர்	15, தக்வா நகர். லவ்லேன் திருகோணமலை
26	திரு. ஈ. பி. ரன்ஜித் நிஸ்ஸங்க	அதிபர், கல்கடவல, பாடசாலை
27	திரு. எல்.ஈ.எல்.என் பொன்சேகா	கந்தமலாவ, கோமரன்கடவல
28	திரு. ஆர்.எம். ஏ. பண்டார	17, கோட்டை வீதி திருகோணமலை
29	திரு. ஆர்.ஏ.டி.எஸ்.டி. ரத்நாயக்க	விருகம்மான வீட்டுத்தொகுதி சுமேதங்கரபுர திருகோணமலை
30	திரு. சமல். எஸ். பியசுந்தர	மகோஸா டெரஸ், பேதுருகொடுவ, திருகோணமலை
31	திரு. டப்ளியூ. ஆர்.ஆர். பிரேமலால்	மொறவெவ, பன்குளம்
32	திரு. டப்ளியூ. ஏ. திலங்க பிரசாத்	95 சந்தி, முள்ளிபொத்தான
33	திரு. எச்.எம்.எஸ் ரணவீர	மதவாச்சி, பக்மீகம
34	திரு. எம்.ஏ.நலீன் துசார சம்பத்	13 கோவில்கம கந்தளாய்
35	திரு. ஜீ.கே.கே. சுனில் கார்தியவசம்	180/87 பிலேஸ்,கண்டி வீதி, கந்தளாய்
36	திரு. கே.எஸ்.எம். பிரேமலால்	சிவில் இணைப்புச் செயாளர் (0765577976)
37	திரு. எம். லயனல். சில்வா	2 தேசிய வீடு, ஆரியவங்ச மாவத்தை கந்தளாய்
38	திரு. எம்.ஜீ. திலகரத்ன	பதவி ஸ்ரீ புர -(0719032255)
39	திரு. ஜயந்த விஜேசேகர	680ஏ/4 ராஜஎல கந்தளாய்
40	திரு. ஜீ.ஜீ. எந். பிரசன்ன குமார	26 லவ்லேன், அபயபுர, திருகோணமலை
41	திரு. ஜே.பி. லியனகே	330/30 புல்மோட்டை, திருகோணமலை
42	திரு. கே.ஏ சமன் பிரசன்ன	ஸ்ரீ புர விவசாய சங்கம் மற்றும் மரணச் சடங்கு உதவி சங்கம்

43	திரு. கே. எம். சாந்த நிமல்சிரி	பொது மக்கள் தொடர்பு அலுவலர்
44	திரு. டப்ளிவ் .ஜீ.டீ.எந். ரூபசிங்க	03 மகுசா தெரஸ் ,பேதுருகொடுவ, திருகோணமலை
45	திரு. ஜீ.ஏ நிரோஷ் லால்	பொது நிர்வாக பிரதி அமைச்சர் அலுவலகம்
46	திரு. எம்.எஸ்.எம்.நியாஸ்	கே.எம்.எஸ். கிண்ணியா
47	திரு. வி. யோகேஸ்வரன்	105 டவர் ஹவுஸ் வீதி திருகோணமலை
48	திரு. கபில சுசந்த கலுபஹன	நாலந்தபுரம், சீனக்குடா
49	திரு. எஸ். சிவகுமார்	165 திருகோணமலை
50	திரு. கே. திருச்செல்வம்	48/116 கண்டி வீதி, விநாயகபுரம், திருகோணமலை
51	திரு. ஆர்.எம். அன்வர்	187 பிரதான வீதி, புல்மோட்டை 1
52	திரு. எம்.எம். சலாம்	இஹிலிய சுனுளு, புல்மோட்டை
53	திரு. எம்.எம். முனீர்	தேடவடித்தியு சுனுளு, புள்மோட்டை
54	திரு. எச்.எம்.எம். பாயிஸ்	ஹிஜாரா வீதி, கிண்ணியா 3
55	கலாநிதி. கே. விக்னேஸ்வரன்	17,1/1 2ஆவது ஒழுங்கை, செல்வநாயகபுரம், திருகோணமலை
56	திருமதி. டப்ளிவ்..ஜீ.எம். ஆரயவதி.கலப்பதி	17. கோட்டை வீதி, திருகோணமலை
57	திரு டி ஜயவீர	430;/18 விஜிதபுர, திருகோணமலை
58	திரு. கே. சமரானந்த	ஏ 5 நுகதலாகம பதவி ஸ்ரீ புர
59	திரு. கே கனகசிங்கம்	கட்டப்பரிச்சான் தெற்கு
60	திரு. எஸ்.ஜேசுதாசன்	34 வெலன்கீன் வீதி. திருகோணமலை
61	திரு. ஜே. சவூர்தீன்	285/7 முள்ளிபொத்தானை
62	திரு. எம். மன்சூர் அலி	MASDA - முள்ளிபொதானை
63	திரு. என்.எம்.ஏ. நஸ்ரப்	MASDA - முள்ளிபொதானை
64	திரு. ஏ.எம். ஜபருல்லாஹ்	MASDA -முள்ளிபொதானை
65	திரு. எஸ்.ஏ ஜபார்	MASDA - முள்ளிபொதானை
66	திரு. நாசிக் மஜீத்	என்.எப்.ஜீ.ஜீ - (0777672383)
67	திரு. ஜே. ஹ_சேன்தீன்	செய்தல் நகர் மூதர் 01
68	திரு. எம்.சீ.எம். சரீப்	12, ஜயா வீதி, மூதூர் 04
69	திரு. ஏ.எம்.எஸ். பாயிஸ்	40/2 தாஹா நகர் மூதூர் 07
70	திரு. எந் அப்துல்லாஹ்	ஆசிரியர், நிலாவெளி
71	திரு. ஜயதாச வத்தேகமகே	நாலந்தபுர சீனக்குடா
72	திரு. எஸ்.கே. மல்லவஆரச்சி	373 மிஹிந்துபுர, திருகோமலை
73	திரு. கே.வி. அநுரசிறி	116, முள்ளிபொத்தான, கந்தளாய்

குருநாகல் மாவட்டம்

1	திரு. ரன்ஜித் குணசேகர	ரனேலிய
2	திரு. ரோஹன ஸ்ரீ லால் தினபூர்ன	நீர்கொழும்பு வீதி, நாரம்மல
3	திரு. சாமல் பிரசன்ன	செனரத் செவன, நாரம்மல
4	திரு. எச்.எம். ஜயரத்ன	135ஏ கொடவெல, பொல்கஹவெல
5	திரு. எஸ்.பி கலுஹென்திவெல	119, வதாகட, பொத்துஹெர
6	திரு. மோஹன் பெரேரா	14/25 அரசன்வெள, இஹல கல்கமுவ
7	திரு. எச்.பி தென்னகோன்	கும்புக்கொல்ல வத்த, நிகவெரெட்டிய
8	திரு. மோஹன் சுஜிவ விக்ரமநாயக்க	105,அலவ்வ
9	திரு. எஸ்.எச். ஜயதிலக	நேபட வத்துர, கெப்பெட்டிவலான

10	திரு. ஜே.எம். பொடிரத்ன	நல்லுர, கெப்பெட்டிவலான
11	திரு. ஜயந்த லியனகே	14/5ஏ தர்மபால மாவத்தை, பொல்அத்தாபிட்டிய ,குருநாகல்
12	திரு. மஹிந்த புஷ்பகுமார	குருதல்பத, குளியாபிடிய
13	திரு கருணாரத்ன ஹேரத்	குருநாகல் வீதி, ஹெட்டிபொல
14	திரு. எம்.எஸ்.எம். சத்தார்	பொத்ஹெர,அலஹிட்டியாவ
15	திரு. எம்.எல்.எம் ரஊப்	261, கஹட்டகஹமெத, சியம்பலாகஸ்கொடுவ
16	திரு. எஸ்.எம்.எம். மிஹ்லார்	7, பிரதான வீதி, சியம்பலாகஸ்கொடுவ

புத்தளம் மாவட்டம்

1	திரு. விலசன் வலிமுணி	25,வலிமுனி புர, கொழும்பு. வீதி. பாலாவி
2	திரு. எச்.என்.எம்.எம். ஷிபாக்	25 2ஆம் ஒழுங்கை, ஸ்பில் வீதி புத்தளம்
3	திரு. பிரசன்ன சாலிய	18, சிலாபம் வீதி, ஆனமடுவ
4	திரு. ஐ.ஆர்.எச்.எம். திலகரத்ன	வெல்லவெள, நவகத்தேகம
5	திரு. ஆர்.டப்ளியூ. குணரத்ன	தர்ஷன கம, ஆணமடுவ
6	திரு. எம்.எச். பைரூஸ்	274/ஏ நாகவில்லு, பாலாவி
7	திரு. எஸ் கதிர்காமன்	4, உடப்பு
8	போதிய தெளி வில்லை	போதிய தெளி வில்லை
9	திரு. டப்ளியூ. ஜுட் பிரனான்து	56ஏ "பீயோ" வைக்காலை
10	திரு. எம்.கிங்ஸ்லி. லால் பிரனான்து	குருநாகல் வீதி, புத்தளம்
11	திரு. என்.டி.எம். தாஹிர்	கற்பிட்டி
12	திரு. எஸ்.எச்.எம் நியாஸ்	கற்பிட்டி வீதி, பாலாவி புத்தளம்
13	திரு. லலித் கித்சிறி	சதாசரன மாவத்தை, வென்னப்புவ
14	திரு. எஸ்.ஏ. இலியாஸ்	"சலியவில", கடயாமோட்டை, மதுரன்குலிய
15	திரு. எம்.ஏ.ஆர்.எம்.எப் ரஹ_மான்	மஹிராஜ்புரம், கனமூலை, மதுரன்குலிய
16	திரு. ஏ.எஸ். ஜலீல்	நாத்;தான்டிய
17	திரு. மில்ரோய் பிரனன்து	வென்னப்புவ
18	திரு. எம்.எப்.எம். ஸப்ரின்	254ஏ, விருதோடை, மதுரன்குலிய
19	திரு. என். சுஹைப்தீன்	315ஏ, மரிக்கார் வீதி,, மதுரன்குலிய
20	திரு. டப்ளியூ.டப்ளிவ்.ஏ பிரதீப் குணரத்ன	செயலலளர், சாந்த அபேசேகர மன்றம் , சிலாபம்
21	திரு. எஸ்.ஆர்.எம்.எம். முஹுசி	12,5ஆம் ஒழுங்கை புதிய செடல்மென்ட் வீதி புத்தனம்
22	திரு. எப்.எச் சியாத் பய்னூஸ்	16,5 ஆம் குறுக்கு வீதி 5ஆம் ஒழுங்கை புத்தளம்
23	திரு. எஸ்.ஆர்.எம்.எம்.அர்சாத்	7/11 இன்சமா வீதி, புத்தளம்
24	திரு. சி.டப்ளிவ் .என்.டி. சோமவீர	குருநாகல் வீதி, புத்தளம்
25	திரு. எப். பாதீன்	7/1, மரிக்கார் வீதி புத்தளம்
26	திரு. கே.ஏ. பாயிஸ்	17/21பி, போலர்; வீதி. புத்தளம்

அநுராதபுர மாவட்டம்

1	திரு. கே.எம்.எம். ரபீக்	66, சுற்றுவட்ட வீதி மரதன்கடவல
2	திரு. திஸ்ஸ கரலியத்த	"சிறி மெதுரு", திம்புலேகட, கெப்பிதிகொள்ளாவை
3	சட்டத்தரணி. எஸ.சி.எஸ். இப்ராஹீம்	516/11, உதய மாவத்தை, அநுராதபுரம்
4	திரு. எம்.எஸ்.எம் அல் பாரூக்	516/4 உதய மாவத்தை, அநுராதபுரம்
5	சட்டத்தரணி. பிரேமசிறி ஹெ;ட்டியாரச்சி	குட்டம் பொக்குன வட்ட வந்தனா வீதி. அநுராதபுரம்

பொலன்னறுவை மாவட்டம்

1	திரு. எம்.ஜீ. அஹமட்	88, முஸ்லிம் குடியேற்றம், பொலன்னறுவை
2	திரு. என்.பீ.எம். இப்ராஹீம்	62- என், முஸ்லிம் குடியேற்றம், பொலன்னறுவை
3	திரு. ஏ.சீ.எம்.ஹனீப்	286, கடுவன்வில
4	திரு. எஸ்.எச்.எம். அன்சார்	
5	திரு. என்.டி.ஏ. ஹதாதி	282, கடுவன்வில
6	திரு. ரோஹன் குருஸ்; இத்தமல்லகொட	
7	திரு. எஸ்.ஏ,ஏ. சமத்	
8	திரு. எம்.ஏ. நெயினா மரிக்கார்	80, தம்பலாகமுவ
9	திரு. எம்.சீ.எம். அமீர்தீன்	106, தம்பலாகமுவ
10	திரு. எம்.ஐ.எம். மன்சூர்	6723, முஸ்லிம் குடியேற்றம், கதுருவெல
11	திரு. திஸ்ஸ வீரக்கொடி	
12	திரு. எம்.எம். டொனல்ட்	பாலத்துக்கு அருகாமையில்,மெதிரிகிரிய

பதுளை மாவட்டம்

1	திரு. வி. முருகையா	23, அசேலபுர பதுளை
2	திரு. ஆர். ராகுராஜ்	13/1 தீகிலப்பொத்த பெல்கஹதென்ன
3	திரு. குமாரவேல் பத்மநாதன்	221,"வர்மன் இல்லம்",தீர்த்தக்கேனி ஒழுங்கை, ஊவா கெடவெல ஹாலியெல
4	திரு. செல்லையா குமாரநாதன்	129, அமுனுவலபிட்டிய, பதுளை
5	திரு. ஜயந்த கன்னன்கர	பன்னலவெல, லுனுவத்த
6	திரு. எஸ.டப்ளிவ் .எம்.டி. பண்டார	13, கட்டை, உரணிய
7	திரு. சமந்த வித்தியாரத்ன	500 மஹியங்கனை, வீதி. பதுளை
8	திரு. எஸ். முருகன்	49, பன்சல வீதி, பதுளை
9	திரு. எஸ் அசோகன்	51/3 லிந்தவத்த, பதுளை
10	திரு. டப்ளியூ. எஸ். பி.பி அநுஷல்யா	231, ஹல்துமுல்லை, ஹப்புதலை
11	திரு. எம். சச்;சிதானந்தம்	49, பன்சல வீதி, பதுளை
12	*போதிய தெளி வில்லை*	தொ.பே. 0777280924

மொனராகலை மாவட்டம்

1	திரு. ஏ.ஜீ. ஜகத் புஷ்பகுமார	"நுக செவன", தனமல்வில
2	திரு. சி.பி சந்திரபால	223, வெல்லஸ்ஸ பிபில
3	திரு. வய்.பி. குலரத்ன	பிபில, கஹமல்அரவ, தம்பகல்ல
4	திரு. கே.எம். ஜானக சதுரங்க	பஹல கெதர,பிடகும்புர பிபில
5	திரு. டப்ளிவ். எச்.எம். தர்மசேன	மொனராகலை வீதி, புத்தள
6	திரு. ஆர்.எம் ஹிரிச்சந்திர பண்டார	எல்ஹேன, மெதகம பிபில
7	திரு. ஆர.எம். அசோக சமன்திலக	27,17 தபால், பிபில வீதி பகினிகஹவெல
8	திரு. ஆர.எச். ஜயசிங்க பண்டார	25, வெதிகும்புரவீதி, மொனராகலை
9	திரு. ஜீ.டி. கருணாரத்ன	36, துட்டகைமுனு வீதி, மொனாரகலை
10	திரு. ஆர.எம். ஜயவர்தன	மாலிகாதென்ன சந்தி, படல்கும்புர
11	திரு. குடு பண்டார மெதவல	5, பிலிசரன மாவத்தை, மொனராகலை

12	திரு. டப்ளிவ் .எஸ் பெரேரா	குறுவிட்ட வத்த, மொணராகலை
13	திரு. சாலிய சுமேத டி சில்வா	212, வெல்லவாய வீதி. மொனராகலை
14	திரு. டப்ளிவ் .எம்.எஸ் விஜயகோன்	கலபெத்த, மொனராகலை
15	திரு. எம்.பி.பேமசிரி	கௌரவ சுமேதா ஜயசேன பிரதி அமைச்சரின் பிரத்தியேக செயலாளர்

இரத்தினபுரி மாவட்டம்

1	திரு. எம்.டி. ரத்னசிரி	வலவ்வ பதலங்கல
2	திரு. யூ.ஜீ.எஸ். ரத்னசிரி	"அசாதாரன" ,பெலிகஹஹெவன, சில்வர் லேன்ட் குடியேற்றம், கல்லேல்ல
3	திரு. சிரிபால கிரியெல்ல	சிரிலக்துவ, கிரியெல்ல எஹலியகொட
4	திரு. எஸ்.சி ராஜதுரை	243/9ஏ கெகில்லாஹேன கொழும்பு வீதி இரத்தினபுரி
5	திரு. ரூபன் பெருமால்	27/4, செட்நோல் வீதி, தும்பகொட, பலாங்கொட
6	திரு.. கே.டி. ரன்ஜித் திலகசிறி	"ஸ்ரீ பாலி", கவுடுவாவ, அடகலன்பன்ன
7	திரு. எஸ். வினோதன்	124/28,5ஆம் ஒழுங்கை, மிஹிதுகம, இரத்தினபுரி
8	திரு. நாலக அத்துகோரல	கெடென்கம, இரத்தினபுரி
9	திரு. நமிந்த அநுரபிரிய	புவக்கஹத்தெனிய, எல்லாவல
10	திரு. தயனாந்த லியனகே	இஹல போபிட்டிய, பெல்மடுல்ல
11	திரு. ஜீ.டீ.என். சம்பத். பிரேமசந்திர	ஐ,தே.க. அலுவலகம் பிரதான வீதி, பெல்மடுல்ல
12	திரு. எம். சந்திர குமார்	183, ரம்புக்கன வீதி, இரத்தினபுரி
13	திரு ரவீந்திர லக்ஷமன் ஜயசிங்க	27, பொல்ஹேன, உடவத்த ரத்த, ஹங்கமுவ
14	திரு. ஏ.கே.பி.எஸ். பெரேரா	"ஸ்வர்ணகிரி", துன் அத்தஹேன,தொடம்பே, இரத்தினபுரி
15	திரு. அருன உபுல் பியசேன	"தீபதி", சரன்புர மாவத்தை, அயகம
16	சட்டத்தரணி பானு முணப்ரிய	ஏ வில்லியம் மாவத்தை. மிரிஸ்வத்த, பலாங்கொட
17	திரு. சரத்சந்திர ராமநாயக	இரத்தினபுரி வீதி, கலவான
18	திரு. தரிந்து தனஞ்ஜய	இரத்தினபுரி கரங்கொட, கொடாமுல்ல

கேகாலை மாவட்டம்

1	திரு. பி.சி விஜயசிங்க	விஜயபுர, சியம்பலாபிடிய, கேகாலை
2	திரு. எம்.ஜே.எம். நய்முதீன்	217/2, ரம்புக்கன வீதி, மாவனல்லை
3	திரு. எம்.எஸ். அமீர் ஹசன்	24/2ஏ, நான்குருகம, மாவனல்லை
4	திரு. எம்.எச்.எம். ஹஸன்	61/5, ஸாஹிரா வீதி, மாவனல்லை
5	திரு. என்.எம். லியனகே	"சிசில", பூனஹெல,புலத்கொஹ{பிட்டிய
6	திரு. பி.எம். தர்மபால	ஈரியகொல்ல, தெல்தெனிய
7	திரு. எம்.ஐ.எம் நிஹால்	"ரொசானா", கன்னத்தொட்டை
8	திரு. சி.கே. முருகேசு	71/2/னு, கொழும்பு வீதி, யடியன்தோட்ட
9	திரு. ரொமேச் பெருமால்	266, முதுஹேன வீதி, ஈரியகொல்ல, தெஹிஓவிட்ட
10	திரு. எம்.ஏ. பியந்த பத்மகுமார	லிஹினியாகல, தெரணியகலை
11	திரு. ஏ.எம்.எஸ்.டி. விஜயவர்தன	சாந்;தவத்த, துல்ஹிரிய
12	திரு. ஷான்த பரனங்கல	பரனகல, மொரன்துடுவ
13	திரு. ஜீ. ஜெகநாதன்	40, பருஸ்செல்ல வீதி, யட்டியன்தொட்ட

பின்னிணைப்பு VIII

எல்லை நிருணயத்தின் போது பயன்படுத்தப்பட்ட தரவுகள்

மாகாண சபை	நிருவாக மாவட்டம்	சனத்தொகை-2012	பதிவு செய்யப்பட்டுள்ள வாக்காளர்களின் எண்ணிக்கை - 2016	பதிவு செய்யப்பட்டுள்ள வாக்காளர்களின் எண்ணிக்கை-2017	மாகாண சபைக்கு தேர்ந்தெடுக்கப்பட்ட உறுப்பினர்களின் எண்ணிக்கை	வாக்கெடுபபுப் பிரிவுகளின் எண்ணிக்கை	பிரதேச செயலகப் பிரிவுகளின் எண்ணிக்கை	கிராம அலுவலர் பிரிவுகளின் எண்ணிக்கை	உள்ளூர் அதிகார சபைகளின் எண்ணிக்கை		
									மாநகர சபைகள்	மாநகர சபைகள்	மாநகர சபைகள்
மேல்	கொழும்பு	2324349	1649718	1652389	40	15	13	557	5	5	3
	கம்பஹா	2304833	1705310	1724309	40	13	13	1177	2	5	12
	களுத்துறை	1221948	930901	941742	22	8	14	762		4	13
மத்திய	கண்டி	1375382	1086160	1097342	29	13	20	1188	1	4	17
	மாத்தளை	484531	391892	395786	11	4	11	545	2		11
	நுவரெலியா	711644	556936	562025	16	4	5	491	1	2	9
தென்	காலி	1063334	843470	848877	22	10	19	895	1	2	17
	மாத்தறை	814048	641047	644800	17	7	16	650	1	1	15
	அம்பாந்தோட்டை	599903	475510	479498	14	4	12	576	1	1	10
வட	யாழ்ப்பாணம்	583882	463725	468436	16	10	15	435	1	3	13
	கிளிநொச்சி	113510	84353	86774	4	1	4	95			3
	மன்னார்	99570	84764	86147	5	1	5	153		1	4
	வவுனியா	172115	112573	114599	6	1	4	102		1	4
	முல்லைத்தீவு	92238	71774	72961	5	1	6	136			4
கிழக்கு	மட்டக்களப்பு	526567	383429	389582	11	3	14	346	1	2	9
	அம்பாறை	649402	486440	493742	14	4	20	503	2	1	17
	திருக்கோணமலை	379541	268096	272822	10	3	11	230		2	11
வடமேல்	குருநாகல்	1618465	1304995	1315715	34	14	30	1610	1	1	19
	புத்தளம்	762396	579604	587683	16	5	16	548		2	10
வடமத்திய	அநுராதபுரம்	860575	664163	672161	21	7	22	694	1		18
	பொலன்னறுவை	406088	318405	321594	10	3	7	295	1		7
ஊவா	பதுளை	815405	643580	649472	18	9	15	567	2	1	15
	மொணராகலை	451058	355474	360368	14	3	11	319			10
சபரகமுவ	இரத்னபுரி	1088007	843834	852473	24	8	17	575	1	2	14
	கேகாலை	840648	665817	669570	18	9	11	573		1	11
		20359439	**15611970**	**15760867**	**437**	**160**	**331**	**14022**	**24**	**41**	**276**

பின்னிணைப்பு IX

2017.11.09 திகதி அநுராதபுரம் மாவட்ட செயலகத்தில்...

2017.11.09 திகதி அநுராதபுரம் மாவட்ட செயலகத்தில்...

2017.11.09 திகதி திருக்கோணமலை மாவட்ட செயலகத்தில்...

2017.11.09 திகதி திருக்கோணமலை மாவட்ட

2017.11.09 திகதி திருக்கோணமலை மாவட்ட

2017.11.10 திகதி பொலன்னறுவை மாவட்ட

2017.11.10 திகதி பொலன்னறுவை மாவட்ட செயலகத்தில்

2017.11.10 திகதி மட்டக்களப்பு மாவட்ட செயலகத்தில்

2017.11.10 திகதி மட்டக்களப்பு மாவட்ட செயலகத்தில்…

2017.11.10 திகதி மட்டக்களப்பு மாவட்ட செயலகத்தில்

2017.11.11 திகதி அம்பறை மாவட்ட செயலகத்தில்…

2017.11.11 திகதி அம்பறை மாவட்ட செயலகத்தில்…

2017.11.11 திகதி அம்பறை மாவட்ட செயலகத்தில்...

2017.11.15 திகதி கேகாலை மாவட்ட செயலகத்தில்...

2017.11.15 திகதி கேகாலை மாவட்ட செயலகத்தில்...

2017.11.15 திகதி இரத்தினபுரி மாவட்ட செயலகத்தில்...

2017.11.15 திகதி இரத்தினபுரி மாவட்ட செயலகத்தில்...

2017.11.20 திகதி குருநாகல் மாவட்ட செயலகத்தில்...

2017.11.20 திகதி குருநாகல் மாவட்ட செயலகத்தில்…

2017.11.20 திகதி புத்தளம் மாவட்ட செயலகத்தில்…

2017.11.20 திகதி புத்தளம் மாவட்ட செயலகத்தில்…

2017.11.22 திகதி மாத்தளை மாவட்ட செயலகத்தில்…

2017.11.22 திகதி மாத்தளை மாவட்ட செயலகத்தில்…

2017.11.22 திகதி கண்டி மாவட்ட செயலகத்தில்…

2017.11.22 திகதி கண்டி மாவட்ட செயலகத்தில்…

2017.11.22 திகதி கண்டி மாவட்ட செயலகத்தில்…

2017.11.23 திகதி நுவரெலியா மாவட்ட செயலகத்தில்…

2017.11.23 திகதி நுவரெலியா மாவட்ட செயலகத்தில்…

2017.11.23 திகதி நுவரெலியா மாவட்ட செயலகத்தில்…

2017.11.23 திகதி பதுளை மாவட்ட செயலகத்தில்…

2017.11.23 திகதி பதுளை மாவட்ட செயலகத்தில்...

2017.11.24 திகதி மொணராகலை மாவட்ட செயலகத்தில்

2017.11.24 திகதி மொணராகலை மாவட்ட செயலகத்தில்

2017.11.27 திகதி வவுனியா மாவட்ட செயலகத்தில்

2017.11.27 திகதி வவுனியா மாவட்ட செயலகத்தில்...

2017.11.28 திகதி யாழ்ப்பாணம் மாவட்ட செயலகத்தில்

2017.11.28 திகதி யாழ்ப்பாணம் மாவட்ட செயலகத்தில்…

2017.11.28 திகதி கிளிநொச்சி மாவட்ட செயலகத்தில்…

2017.11.29 திகதி முல்லைத்தீவு மாவட்ட செயலகத்தில்…

2017.11.29 திகதி முல்லைத்தீவு மாவட்ட செயலகத்தில்

2017.11.29 திகதி மன்னார் மாவட்ட செயலகத்தில்…

2017.11.29 திகதி மன்னார் மாவட்ட செயலகத்தில்…

2017.12.06 திகதி கொழும்பு மாவட்ட செயலகத்தில்…

2017.12.06 திகதி கொழும்பு மாவட்ட செயலகத்தில்…

2017.12.06 திகதி கம்பஹா மாவட்ட செயலகத்தில்…

2017.12.06 திகதி கம்பஹா மாவட்ட செயலகத்தில்…

2017.12.07 திகதி களுத்துறை மாவட்ட செயலகத்தில்…

2017.12.07 திகதி களுத்துறை மாவட்ட செயலகத்தில்…

2017.12.07 திகதி காலி மாவட்ட செயலகத்தில்…

2017.12.08 திகதி மாத்தறை மாவட்ட செயலகத்தில்…

2017.12.08 திகதி அம்பாந்தோட்டை மாவட்ட செயலகத்தில்..

2017.12.02 திகதி எல்லை நிர்ணய ஆணைக்குழு -